

Program rozvoje obce Martinice

Petr Popelka

Bakalářská práce
2008



Univerzita Tomáše Bati ve Zlíně
Fakulta managementu a ekonomiky

Univerzita Tomáše Bati ve Zlíně
Fakulta managementu a ekonomiky
Ústav veřejné správy a regionálního rozvoje
akademický rok: 2007/2008

ZADÁNÍ BAKALÁŘSKÉ PRÁCE

(PROJEKTU, UMĚLECKÉHO DÍLA, UMĚLECKÉHO VÝKONU)

Jméno a příjmení: **Petr POPELKA**
Studijní program: **B 6202 Hospodářská politika a správa**
Studijní obor: **Veřejná správa a regionální rozvoj**

Téma práce: **Program rozvoje obce Martinice**

Zásady pro vypracování:

Úvod

I. Teoretická část

- Charakterizujte teoretickou podstatu programu rozvoje obce.

II. Praktická část

- Provedte socioekonomickou analýzu obce Martinice.
- Vytvořte SWOT analýzu obce Martinice.
- Navrhněte strategické cíle a katalog projektů rozvoje obce Martinice.

Závěr

Rozsah práce: cca 40 stran
Rozsah příloh:
Forma zpracování bakalářské práce: tištěná/elektronická

Seznam odborné literatury:

[1] WOKOUN, R., et al. Úvod do regionálních věd a veřejné správy. Plzeň: Vydavatelství a nakladatelství Aleš Čeněk, s.r.o., 2004. 447 s. ISBN 80-86473-80-5.

[2] WOKOUN, R. Strukturální fondy a obce I. 1. vyd. Praha: Aspi, 2006. 146 s. ISBN 80-7357-138-2.

[3] WOKOUN, R., KOKUŘILOVÁ, J., LUKÁŠ, Z. Výkladový slovník regionální a strukturální politiky Evropské unie. 1. vyd. Praha: IFEC, 2002. 165 s. ISBN 80-86412-18-0.


[4] KADERÁBKOVÁ, J. Úvod do regionálních a správních věd: Vybrané kapitoly. 1. vyd. Praha: Codex Bohemia, 1996. 93 s. ISBN 80-85963-18-3.

Vedoucí bakalářské práce: **Mgr. Jiří Novosák**
Ústav veřejné správy a regionálního rozvoje
Datum zadání bakalářské práce: **17. března 2008**
Termín odevzdání bakalářské práce: **23. května 2008**

Ve Zlíně dne 17. března 2008



doc. Dr. Ing. Drahomíra Pavelková
děkan



doc. RNDr. René Wokoun, CSc.
ředitel ústavu

ABSTRAKT

Moje bakalářská práce je zaměřena na tematiku programu rozvoje obce. Konkrétně řeší obec Martinice. Cílem práce je analyzovat současný stav obce, zjistit možnosti jejího dalšího rozvoje, a definovat strategické cíle a opatření, jak k nim dojít. Práce je rozdělena na dvě části – teoretickou a praktickou. V teoretické části jsou zpracovány právní aspekty, úkoly programu rozvoje obce, a jeho struktura. Praktická část řeší socioekonomickou analýzu obce Martinice, SWOT analýzu a dotazníkové šetření, na základě nichž jsou vypracovány strategické cíle a katalog projektů pro řešené území.

Klíčová slova: Program rozvoje obce, regionální rozvoj, socioekonomická analýza, SWOT analýza, strategické cíle, katalog projektů

ABSTRACT

My Bachelor Thesis targets the topic of a municipality development programme. It particularly resolves Martinice municipality. The goal of the work is to analyze present state of the municipality, to find possibilities of further development and to define strategic goals and measures which will help to reach the goals. The work is divided into two parts –the theoretical and the practical. In the theoretical part the legal aspects, functions of the municipality development programme and its structure are elaborated. The practical part solves the social and economic analysis of the Martinice municipality, the SWOT analysis and questionnaire investigation. Base on those the strategic goals and the catalogue of projects are elaborated for the solved territory.

Keywords: Municipality development programme, regional development, social and economic analysis, SWOT analysis, strategic goals, catalogue of the projects, Martinice

Na tomto místě chci poděkovat vedoucímu mojí bakalářské práce Mgr. Jiřímu Novosákovi. Děkuji za čas, strávený konzultacemi, za podnětné nápady, připomínky a osobní přístup. Díky patří také zastupitelům obce za jejich vstřícnost a poskytování informací nad rámec povinností.

Prohlašuji, že jsem bakalářskou práci vypracoval samostatně a použil jsem jen uvedených pramenů a literatury.

Ve Zlíně 5. května. 2008

.....

Petr POPELKA

OBSAH

ÚVOD	8
I TEORETICKÁ ČÁST	9
1 TEORETICKÁ PODSTATA PROGRAMU ROZVOJE OBCE	10
1.1 PRÁVNÍ ASPEKTY A ÚKOLY PROGRAMU ROZVOJE OBCE	10
1.2 STRUKTURA PROGRAMU ROZVOJE	12
II PRAKTICKÁ ČÁST	16
2 SOCIOEKONOMICKÁ ANALÝZA OBCE MARTINICE	17
2.1 ZÁKLADNÍ CHARAKTERISTIKA OBCE A JEJÍ POLOHA	17
2.1.1 Základní charakteristika a historie obce	18
2.2 PŘÍRODNÍ PODMÍNKY	19
2.3 OBYVATELSTVO	20
2.4 BYDLENÍ.....	25
2.5 KULTURA A PAMÁTKY	28
2.5.1 Památky a významné objekty	28
2.5.2 Spolky a organizace.....	29
2.6 OBČANSKÁ VYBAVENOST.....	30
2.6.1 Školství a výchova	31
2.6.2 Tělovýchova a sport	32
2.6.3 Zdravotní a sociální péče.....	32
2.6.4 Maloobchodní zařízení.....	33
2.6.5 Ubytování a stravování.....	33
2.7 TECHNICKÁ VYBAVENOST	34
2.7.1 Zásobování vodou	34
2.7.2 Kanalizace	35
2.7.3 Zásobování elektrickou energií	36
2.7.4 Zásobování plynem	37
2.8 SPRÁVA OBCE.....	37
2.9 ROZPOČTY OBCE	38
2.10 MAJETEK OBCE.....	39
2.11 DOPRAVA	41
2.11.1 Dopravní obslužnost.....	43
2.12 TRH PRÁCE	44
2.13 ZEMĚDĚLSTVÍ.....	47
2.14 PRŮMYSL.....	48
2.15 REKREACE A CESTOVNÍ RUCH.....	49
3 SWOT ANALÝZA OBCE MARTINICE	50
4 DOTAZNÍKOVÉ ŠETŘENÍ V OBCI MARTINICE	52

NAVRŽENÍ STRATEGICKÝCH CÍLŮ A KATALOG PROJEKTŮ ROZVOJE OBCE MARTINICE.....	59
4.1 DLOUHODOBÁ VIZE OBCE MARTINICE.....	59
4.2 PŘEHLED HLAVNÍCH STRATEGICKÝCH CÍLŮ A OPATŘENÍ V PRIORITYCH OBLASTECH	59
4.3 KATALOG PROJEKTŮ.....	64
ZÁVĚR	68
SEZNAM POUŽITÉ LITERATURY	70
SEZNAM POUŽITÝCH SYMBOLŮ A ZKRATEK	72
SEZNAM OBRÁZKŮ	73
SEZNAM TABULEK.....	74

ÚVOD

Pro svou bakalářskou práci jsem si vybral téma s názvem Program rozvoje obce Martinice. Program rozvoje jsem si vybral především proto, že zapadá do zaměření oboru Veřejná správa a regionální rozvoj, který studuji a který je mi blízký. Specifikaci na obec Martinice jsem použil z důvodu, že tato obec je mým trvalým bydlištěm a v budoucnosti se plánuji podílet na jejím rozvoji formou zapojení v komunální politice. Program rozvoje obce se stává čím dál nutnějším také pro malé obce (jako jsou Martinice), především v kontextu Evropské unie a možnosti využití evropských fondů. Hlavním účelem tohoto dokumentu je však určení hlavních směrů rozvoje, uvědomění si příležitostí a hrozeb a rozvinutí silných stránek a omezení či eliminace těch slabých. Cílem každého by pak měla být snaha o zkvalitňování životní úrovně v místě svého pobytu. Dobře vypracovaný program rozvoje a jeho následné využití určitě ke zlepšení kvality života vede. A také proto jsem si vybral toto téma.

Hlavním cílem předpokládané bakalářské práce je tedy zpracovat Program rozvoje obce Martinice. K dosažení tohoto cíle pak byly formulovány následující dílčí cíle:

- zpracování teoretické podstaty programu rozvoje obce, především pak právních aspektů a struktury tohoto dokumentu.
- zpracování socioekonomické analýzy obce Martinice
- zpracování SWOT analýzy obce Martinice
- vyhotovení dotazníkového šetření v řešeném území
- definování strategických cílů v oblasti rozvoje obce Martinice
- sestavení katalogu projektů v oblasti rozvoje obce Martinice

Informace pro tuto práci budu čerpat z několika zdrojů. V teoretické části bude využita především odborná literatura. V praktické části to potom bude místní šetření ve spolupráci s představiteli obce. Dalším zdrojem budou obecní, ale i krajské a celostátní statistiky a jejich vzájemné srovnání. Využity budou formou dotazníkového šetření také názory občanů obce.

I. TEORETICKÁ ČÁST

1 TEORETICKÁ PODSTATA PROGRAMU ROZVOJE OBCE

Téměř ve všech městech a obcích se vypracovávají strategické dokumenty. Ty mají pomoci najít cestu k řešení existujících hospodářských, sociálních, demografických a jiných problémů a k pokud možno bezkonfliktnímu budoucímu rozvoji. Dokumenty se liší nejen svými názvy, ale i obsahem a účelem zpracování. Tato skutečnost je dána především tím, že neexistuje jednotná metodika či obsahové standardy pro zpracování rozvojových dokumentů na úrovni obcí. Ani zákon o obcích, který uvádí rozvojový dokument "Program rozvoje územního obvodu obce", neurčuje metodiku pro zpracování a obsahové standardy tohoto dokumentu. Odlišnost jednotlivých dokumentů vyplývá z různých potřeb, z rozdílných priorit a dalších specifických podmínek jednotlivých obcí, které se pro pořízení rozvojového dokumentu rozhodly. V některých případech se dokumenty navzájem doplňují, někde zůstává jeden z nich stranou zájmu obce. [10]

Hlavním cílem zpracování programu rozvoje obce je navrhnout pro stanovené plánovací období promyšlenou množinu opatření na podporu ekonomického a sociálního rozvoje území, realizovatelnou dostupnými finančními zdroji (včetně zdrojů EU – např. Program rozvoje venkova) pro toto období. Program rozvoje obce se vypracovává na středně až dlouhodobé období. Od toho lze odvodit podmínku nezbytnosti víceletých rozpočtových prognóz rozpočtů obce. Strategické dokumenty na úrovni obcí (ale také mikroregionů a okresů) tvoří část východiskové základny při přípravě programu rozvoje kraje. [8]

1.1 Právní aspekty a úkoly programu rozvoje obce

Program rozvoje obce (nebo města) má zákonný podtext v zákoně č. 128/2000 (zákon o obcích). Je koncipován jako dokument střednědobý i dlouhodobý ke koordinaci veřejných a soukromých aktivit. Tyto aktivity mají charakter demografický, ekonomický, sociální, kulturní a ekologický (to vše vždy na území řešené obce). Program rozvoje obce by měl organizovat rozvoj obce (ve všech výše uvedených směrech), měl by dbát na všechny jednotlivé zájmy tak, aby obec jako celek prosperovala. Obsahuje záměry a navržené postupy při jejich řešení. Tento dokument nemá charakter obecně závazného předpisu. Jediným subjektem, pro který je program rozvoje závazný, je samotný zřizovatel. Ostatní osoby se jím mohou řídit na základě dobrovolnosti. Program rozvoje by měl být prvním dokumentem obce. Na ten by měl navazovat Akční plán obce. Z těchto dokumentů by se mělo čerpat zejména při sestavování rozpočtu v investiční oblasti.

Ze zákona o obcích jednoznačně vyplývá, že zastupitelstvu obce je vyhrazeno [1]

- schvalovat program rozvoje územního obvodu obce,
- dále schvalovat územní plán obce a regulační plán (viz zákon č. 50/1976 o územním plánování a stavebním řádu, ve znění pozdějších předpisů) a vyhlášovat jejich závazné části obecně závaznou vyhláškou,
- schvalovat rozpočet obce a závěrečný účet obce,
- zřizovat trvalé a dočasné peněžní fondy obce,
- zřizovat a rušit příspěvkové organizace a organizační složky obce, schvalovat jejich zřizovací listiny.

Úkolem programu rozvoje obce je podle Wokoun (2004):

- definovat společné zájmy obce, jejich obyvatel a podnikatelských subjektů,
- definovat místní předpoklady realizace těchto společných zájmů,
- optimalizovat územně-technické a sociálně-psychologické podmínky pro rozvoj bydlení a podnikání v obci,
- koordinovat vynakládání veřejných investic v obci z hlediska územního a funkčního vzhledem k záměrům a potřebám rozvoje privátního sektoru
- koordinovat účelnou alokaci běžných veřejných výdajů v zájmu vytváření stabilních podmínek pro bydlení a podnikání,
- definovat dlouhodobé záměry hospodářské, ekologické a sociální politiky obce,
- posilovat svědomí sounáležitosti k obci a odpovědnosti za její rozvoj u místních obyvatel a podnikatelů.

Program rozvoje obce by měl sloužit především jako podklad pro:

- zpracování konkrétních podnikatelských a dalších investičních záměrů realizovaných v obci,
- sestavování obecního rozpočtu,
- práce na novelizaci územního plánu obce nebo případné vypracování územního plánu obce,
- posuzování regionálních plánů a programů z pohledu obce,

- podklad pro zodpovědný vstup obce na kapitálový trh. [1]

1.2 Struktura programu rozvoje

Struktura programu se může v jednotlivých případech lišit. Záleží vždy na jeho zřizovateli, k jakým účelům a úkolům má sloužit. Nejdříve si obec si musí ujasnit podmínky jak vnitřní (tzn. v naprosté většině případů přímo ovlivnitelné), tak vnější (často neovlivnitelné nebo jen ovlivnitelné částečně). To lze postihnout například SWOT analýzou. (Jedná se o definování vnitřních vlivů a v jejich rámci slabých a silných stránek, a vnějších vlivů – zde se řeší příležitosti a ohrožení). Na základě zhodnocení a analýzy je pak možno definovat strategické cíle a priority rozvoje obce a směr, kterým se chce obec ubírat. K definovaným bodům je pak nutno formulovat návrhy postupů a opatření, aby bylo stanovených cílů a priorit dosaženo. Posledním bodem by mělo být navržení katalogu projektů. Ty už přímo řeší jednotlivé konkrétní problémy a cíle, definované analýzou. Jsou už přímým nástrojem k realizaci celého dokumentu. [1] Osnova programu rozvoje obce má tedy různé pojetí a strukturu. Záleží vždy také na velikosti řešené obce. U velkých měst je jiná struktura dokumentu než u malých obcí.

Příprava programu rozvoje obce vychází z procesu strategického plánování, který lze na nejobecnější úrovni rozčlenit do čtyř fází - analytické, strategické, realizační a hodnotící. Vzájemný vztah mezi jednotlivými fázemi je patrný z následujícího obrázku:

Obrázek 1. Hlavní části procesu strategického plánování a jejich vzájemný vztah

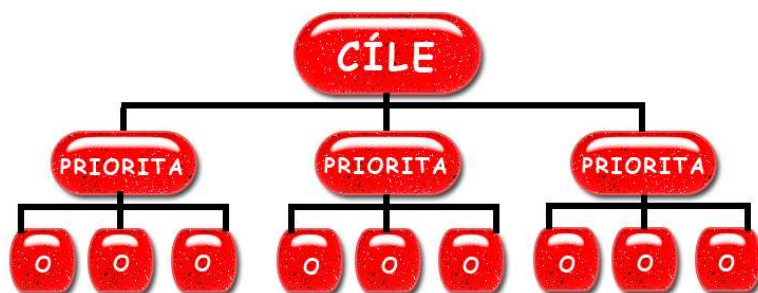


Zdroj: Graficky upraveno z [8]

V analytické části získáváme informace o řešeném území. Zde jde především o socioekonomickou analýzu (obce), provádí se popis stávajícího stavu, srovnání s jinými územími a s průměrnými hodnotami. Dále se může provést analýza vývojových trendů a popis jednotlivých problémů pocítovaných např. aktéry v území či samotným autorem dokumentu. Navazuje SWOT analýza (ta by měla být součástí každého strategického dokumentu). Analytickou část ukončuje stanovení nejvýznamnějších rozvojových problémů území a nejvýznamnějších rozvojových předpokladů území. Nutno však říci, že tato struktura nevyplývá ze zákona a není tedy při tvorbě strategického dokumentu závazná.

Ve strategické části je stanoven rozsah plánovaných změn v území s využitím poznatků z analytické části. Měl by tak být popsán stav, kterého bychom chtěli v delším časovém období dosáhnout. Jedná se zde o obecné formulace. V další části by měla být rozvedena vize. Měly by být určeny hlavní i vedlejší cíle a oblasti, na které se chceme zaměřit. Dále je nutné určit priority a nakonec cestu k naplnění priorit. Na problémy se můžeme dívat shora dolů (tzn. postupně rozčleňovat a být konkrétnější) anebo začít od specifických problémů a tím se dobrat k prioritní oblasti (pohled zespoda nahoru).

Obrázek 2. Hierarchie strategické části



Zdroj: Graficky upraveno z [8]

Realizační část má za cíl realizaci projektů a programů.

Účel monitorovací a hodnotící části je kontrolovat realizaci projektů tak, jak byly naplánovány. Dále je nutno kontrolovat a hodnotit naplnění cílů a priorit. [8] Hodnocení je klíčovou součástí programů, činností i projektů. Zásadně se hodnocení programů a projektů provádí ve třech časových rovinách, a to jako předběžné, průběžné a následné:

Ex ante hodnocení – předběžné hodnocení

Jde o předběžné hodnocení, jehož účelem je verifikovat přípravu rozvojových programů a plánů a programového dodatku, případně projektu. Za předběžné hodnocení zodpovídají orgány připravující příslušné dokumenty. Předběžné hodnocení provádějí odborníci, kteří jsou nezávislí na osobách odpovědných za přípravu programů.

Průběžné hodnocení

Průběžné hodnocení programů po jejich spuštění provádí řídicí orgán. Zkoumají se první výsledky a dopad na činnosti, jejich soulad s hodnocením stavu ex-ante, významnost stanovených cílů a správnost finančního řízení.

Ex post hodnocení - následné hodnocení

Na základě dosažených výsledků bude následné hodnocení analyzovat využití zdrojů a efektivnost, účinnost a dopady. Vyvodí se závěry pro další postup. [2]

Zde je další možná struktura. Ta je uvedena následujícím způsobem (převzato z internetových stránek města Plzně):

1. Analytická část
 - a. Situační analýza
 - b. SWOT analýza
 - c. Definování hlavních problémů rozvoje města
2. Návrhová část
 - a. Stanovení vize rozvoje města
 - b. Stanovení prioritních oblastí, cílů a opatření
 - c. Definování aktivit pro naplňování cílů a opatření
 - d. definování postupu implementace a aktualizace programu
3. Implementační část – realizace konkrétních aktivit/projektů v oblastech:
 - a. Obyvatelstvo, suburbanizace, vnitřní prostředí města
 - b. Doprava
 - c. Výzkum, inovace a nové technologie
 - d. Prezentace města, cestovní ruch
 - e. Rozvojové plochy pro zajištění zaměstnanosti
 - f. Předcházení krizovým situacím

U menších obcí a městeček je ale výše uvedená struktura nepoužitelná. Zde je vhodná níže uvedená struktura:

1. Úvod (zadání programu rozvoje obce apod.)
2. Analýza situace obce
3. Rozvojové šance obce
4. Rozvojové problémy obce
5. Syntetické zhodnocení rozvojových šancí a problémů obce a možností reálného využití majetku na území obce
6. Strategické cíle rozvoje obce
7. Návrh opatření
8. Katalog projektů
9. Způsoby realizace programu rozvoje obce
10. Možnosti využití různých dotačních titulů a fondů ČR, EU atd. [1]

II. PRAKTICKÁ ČÁST

2 SOCIOEKONOMICKÁ ANALÝZA OBCE MARTINICE

2.1 Základní charakteristika obce a její poloha

Poloha

Obec Martinice leží ve Zlínském kraji, ve vzdálenosti zhruba 3 km východně od města Holešov a asi 20 km od okresního města Kroměříže.

Katastrální území obce má rozlohu 470 ha. Z toho orná půda zabírá více než 86 % výměry [11]. Na severu sousedí Martinice s katastrálním územím Přílepy, na východě s k.ú. Lukoveček na jihovýchodě a jihu s k.ú. Horní Lapač a Žeranovice, na jihozápadě s k.ú. Zahnašovice a na západě s k.ú. Holešov.

Obrázek 3. Mapa obce Martinice



Zdroj: Portál veřejné správy

Obec Martinice spadá do NUTS 2 - Střední Moravy, Zlínského kraje (NUTS 3 - 304 obcí) a Kroměřížského okresu. Správní obvod pro obec Martinice je Holešov.

Poloha v rámci republiky není pro obec příznivá. Od hlavního města jsou Martinice vzdáleny přes 280 km. Vzhledem k tomu, že v Praze a okolo ní se kumulují téměř všechny centrální instituce, jeví se vzdálenost od tohoto města jako slabší stránka (to dokládá i nízké HDP/obyv. ve Zlínském kraji – podle Českého statistického úřadu 10. místo ze 14 krajů). To může způsobovat jistě také vzdálenost od hranic s ekonomicky vyspělým, tradičním obchodním partnerem naší republiky, Německem. Blízkost Slovenska nelze považovat za

větší výhodu. Druhým pohledem, kterým můžeme nahlížet na polohu obce Martinice, je její umístění vzhledem ke kraji. Okres Kroměříž (kde Martinice leží) není nejvyspělejším okresem kraje. Tahounem je bezesporu okres Zlín s centrem v krajském městě. Obec Martinice leží ale blízko hranic okresů (cca 2km) a má blízko jak do Kroměříže, tak do Zlína. Nachází se na jedné z možných tras, které spojují tato dvě města. Proto není problémem např. dopravní obslužnost obce. V rámci kraje je poloha Martinic výhodná. Pokud bychom ještě zúžili měřítko a zaměřili se na polohu vzhledem k mikroregionu, zde už lze hovořit o silné stránce. Od roku 2000 jsou Martinice jednou z 19 obcí mikroregionu Holešovsko. Tento mikroregion řeší zájmy 19 obcí v oblastech cestovních ruch, doprava, regionální rozvoj, sociální infrastruktura, životní prostředí a příroda. [12]

Obrázek 4. Mapa mikroregionu Holešovsko



Zdroj: Ministerstvo pro místní rozvoj

2.1.1 Základní charakteristika a historie obce

Obec Martinice patří spíše k menším obcím Zlínského kraje, i když počet jejích obyvatel dlouhodobě narůstá.

Jádro zástavby tvoří návěsní ulice, v jejíž podélné ose protéká potok Mojena. Původní zástavba byla tvořena sedláckými grunty, které byly umístěny po obou stranách návsi. Skromnější obydlí domkařů byla soustředěna v severovýchodní a východní části obce. V Martinicích nikdy nevznikla náves v pravém slova smyslu, právě díky protékajícímu potoku.

Obec je součástí Zlínské sídelně regionální aglomerace s jádrovým městem Zlínem, která je současně střediskem osídlení obvodního významu. Dalšími středisky obvodního významu

jsou města Kroměříž, Bystřice pod Hostýnem a Holešov, který je spádovým střediskem pro Martinice.

Poprvé se Martinice připomínají v roce 1262 (villa Martinicz). Panství několikrát změnilo svého majitele. Obyvatelstvo se zabývalo převážně polním hospodářstvím. R. 1919 ves začala scelovat pozemky. Při reformě v roce 1925 získali obec domkaři. Obec se vyvíjela jako jeden celek a doteď se neskládá z žádných částí. Po roce 1950 zaznamenala obec prudký nárůst počtu obyvatel a bylo provedeno mnoho úprav (kanalizace v 70. letech aj.). Také po roce 2000 se začaly stavět nové ulice (více rozvedeno v kapitole bydlení) a rozvoj pokračuje.

Tabulka 1. Vývoj počtu obyvatel obce Martinice

Rok	Počet obyvatel	Počet domů
1869	433	70
1880	509	72
1900	538	84
1910	580	92
1921	571	95
1930	525	100
1950	521	117
1970	586	147
1980	590	161
1991	609	187
2000	655	190

Zdroj: Oficiální stránky obce Martinice

2.2 Přírodní podmínky

Klimaticky leží zájmové území na rozhraní teplé oblasti a mírně teplé oblasti. Území je charakteristické dlouhým až velmi dlouhým, teplým až velmi teplým a suchým létem. Přechodné období je velmi krátké až krátké s mírně teplým jarem a mírně teplým podzimem. Zima je krátká, mírně teplá a suchá až velmi suchá, s krátkým až velmi krátkým trváním sněhové pokrývky (Některé vybrané klimatické charakteristiky jsou uvedeny v přílohách).

V řešeném území se nachází potenciálně významné zdroje podzemních vod. Nejvýznamnějším vodním tokem v řešeném území je Mojena (průměrný průtok u ústí do Moravy u Otrokovic $0,22 \text{ m}^3 \cdot \text{s}^{-1}$). Dalšími významnějšími toky zde jsou Ludslávka a Žeranovka (pramenící). Všechny vodní toky mají rozkolísaný průtok, poněvadž retenční schopnost povodí je nízká. Současně dochází k výrazné erozi půd. Nejvyšší odtok je v březnu až dubnu, nejnižší je koncem léta do zimních měsíců. Také díky tomu je to vhodná lokalita např. pro zemědělství.

Průměrná roční teplota vzduchu se pohybuje v rozmezí $8,0^\circ$ až $8,5^\circ\text{C}$, přičemž nejchladnějším měsícem je leden, nejteplejším červenec. Průměrná denní maxima teploty vzduchu v létě se pohybují těsně pod 24°C . Průměrná denní minima teploty vzduchu klesají na -5°C . V létě se průměrná denní minima pohybují kolem 12°C . Průměrná roční relativní vlhkost vzduchu je kolem 78%, přičemž nejvyšších hodnot dosahuje v prosinci, nejnižších v dubnu.

Průměrné roční úhrny srážek zahrnují okolo 650 mm, přičemž nejvíce srážek spadne v červnu až červenci, nejméně v únoru. [5]

Bylo zaznamenáno několik stížností, spojených se zápachem v okolí zemědělského družstva Martinice. Podle zákona však bylo posouzeno pásmo hygienické ochrany. Pásmo hygienické ochrany je území, které z ochranných důvodů odděluje objekt, plochu nebo oblast hodnou ochrání od zdroje možného negativního vlivu. V katastru řešeného území na pozemcích obce Martinice v současné době hospodaří zemědělské družstvo Martinice, které provozuje rostlinnou a živočišnou výrobu. Z výpočtů bylo zjištěno, že živočišná výroba nenarušuje životní prostředí (ovzduší) stávající bytové zástavby v blízkosti farmy a ani výhledově možné zvýšení stavů zvířat využitím kapacit stájí. [6]

2.3 Obyvatelstvo

Vývoj počtu obyvatel

Obec Martinice figurovala v ČSÚ v roce 2006 z 304 obcí a měst Zlínského kraje na 164. místě, kam postoupila ze 168. místa v roce 1995. Také z tohoto vyplývá, že navyšování počtu obyvatel (u obce Martinice z 654 v r. 1995 na 668 v r. 2006) je u většiny obcí podobné a Martinice nijak z tohoto trendu nevybočují. Na rozdíl od obcí u naprosté většiny měst dochází (v průběhu posledních 10 let) k úbytku obyvatel. Trendem tedy je stěhování

z měst do menších sídel a obcí. To dává příležitost k rozvoji nejen v kvantitě, ale také v kvalitě (zlepšení kvality a druhů služeb, zdravotnictví, školství aj.). Existují ovšem obce, které této situace zatím využily lépe (pokud se dá hovořit o tom, že cílem obce je navyšování obyvatel). V následující tabulce jsou uvedeny absolutní přírůstky nebo úbytky obyvatel v obcích, které sousedí s Martinicemi.

Tabulka 2. Přírůstky a úbytky obyvatel ve vybraných obcích mikroregionu Holešovsko

Obec / rok	1996	1997	1998	1999	2000	2001	2002	2003	2004	2005	2006	Celkem
Horní Lapač	3	6	0	5	1	8	3	2	5	3	-4	32
Martinice	8	1	3	4	6	-15	10	4	-9	1	6	19
Přílepy	43	-5	-8	19	-13	2	5	-4	-3	7	19	62
Zahnašovice	-10	-3	9	3	-6	7	-2	0	11	-2	-5	2
Žeranovice	-2	18	3	13	19	30	2	8	5	-1	5	100

Zdroj: Český statistický úřad

Nárůst počtu obyvatel je v absolutní výši největší u obce Žeranovice (100 obyv./10 let). Následují Přílepy (62 obyv./10 let) a Horní Lapač. Jedinou obcí, která téměř nezaznamenala změnu, je obec Zahnašovice (2 obyv./10 let). To je dáno také polohou, jež je mimo hlavní trasy, takže je problém jak s dostupností služeb, tak s veřejnou dopravou apod. Taky ceny pozemků odpovídají nepříliš příznivé poloze

V následující tabulce a grafu lze vidět srovnání vývoje počtu obyvatel u obcí, které leží nejbližší obci Martinice, právě s touto obcí. Jedná se o Horní Lapač (vzdálenost od obce Martinice 1,5km), Přílepy (vzdálenost od obce Martinice 1,5 km), Zahnašovice (vzdálenost od obce Martinice 4,3km) a Žeranovice (vzdálenost od obce Martinice 2,8 km).

Tabulka 3. Vývoj počtu obyvatel v obcích sousedících v obci Martinice

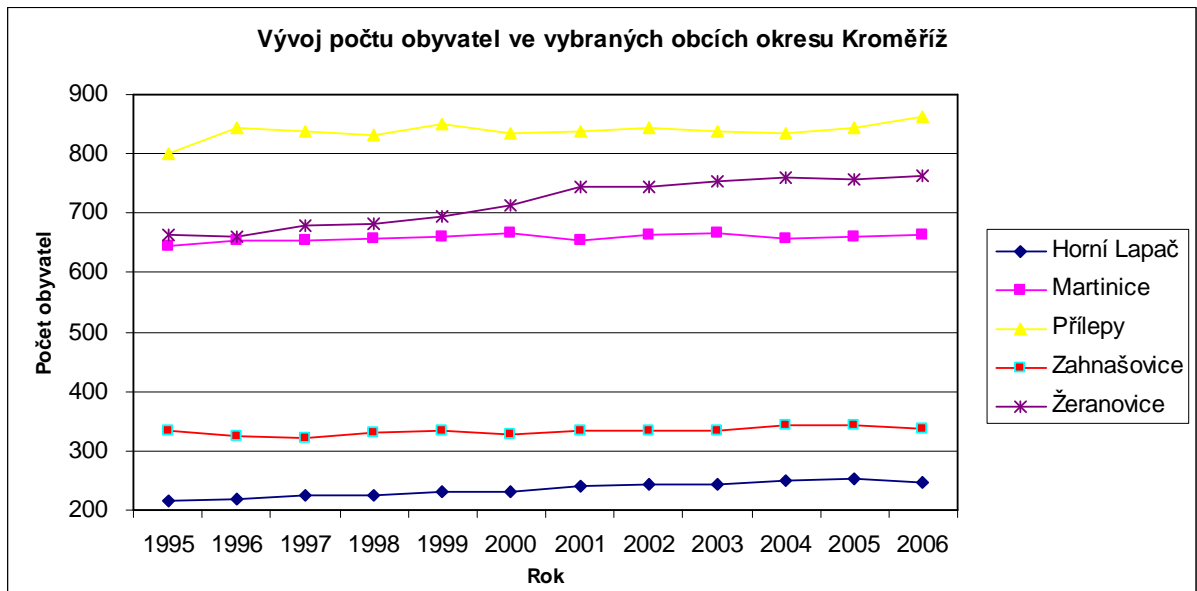
Název obce	1995	1996	1997	1998	1999	2000	2001	2002	2003	2004	2005	2006
Horní Lapač	216	219	225	225	230	231	239	242	244	249	252	248
Martinice	646	654	655	658	662	668	653	663	667	658	659	665
Přílepy	800	843	838	830	849	836	838	843	839	836	843	862
Zahnašovice	335	325	322	331	334	328	335	333	333	344	342	337
Žeranovice	663	661	679	682	695	714	744	746	754	759	758	763

Zdroj: Český statistický úřad

(Pozn. Obec Horní Lapač leží za Martinicemi na hlavní trase z Holešova do Zlína. Obec Přílepy leží na alternativní trase z Holešova do Zlína, severně od Martinic. Obec Žeranovice leží také směrem na Zlín, ovšem na méně frekventované západnější trase směrem na

Zlín). Všechny obce leží v mikroregionu Holešovsko a svojí polohou jsou srovnatelné. Počtem obyvatel jsou si s Martinicemi nejbližší obce Přílepy a Žeranovice. V grafu pak vypadá růst počtu obyvatel u vybraných obcí sousedících s Martinicemi následovně:

Obrázek 5. Vývoj počtu obyvatel ve vybraných obcích okresu Kroměříž



Zdroj: Český statistický úřad

Hustota zalidnění

Hustota zalidnění je závislá především na dvou faktorech, na přítomnosti velkých měst a center a na přítomnosti silničních tahů, které spojují důležitá centra. Proto je také okolo silnice z Holešova do Zlína větší hustota zalidnění než v okolních obcích sousedících s těmito katastrálními územími. Také je samozřejmé, že ve městech (Holešov, Zlín, Fryšták) je větší hustota zalidnění než v menších obcích. V Martinicích je hustota zalidnění 142 obyvatel na km². Vzhledem k tomu, že v okrese Kroměříž je hustota zalidnění 135 obyvatel na km², jedná se u Martinic o nadprůměrné zalidnění, a to i v porovnání s Českou republikou jako celkem. Tam je rozdíl ještě větší (12 obyv./km²). Naopak celý Zlínský kraj má tento ukazatel na 146 obyv./km², tzn. o 4 obyv./km² více, než je tomu u obce Martinice. Tuto statistiku zde navyšují především okresy Zlín (187 obyv./km²) a Uherské Hradiště (145 obyv./km²). (použity údaje z Regionálního informačního servisu – www.risy.cz).

Hustota zalidnění může být, především u obcí, jedním z nepřímých měřítek rozvoje území. Obec Martinice zde lze zařadit mezi „oblíbenější“ (a tedy logicky zřejmě i rozvinutější) lokality naší republiky. Pokud bychom z republikových statistik odečetli údaje velkých měst, pak by hodnota 142 obyv./km² ještě více vynikla ve srovnání s průměrem.

Složení obyvatelstva podle věku

Věkové složení v obci Martinice je v současné době spíše méně příznivé. Ve srovnání se sousedními obcemi má (až na obec Zahnašovice) horší bilanci. To lze vidět také z tabulek níže. O pět let dříve (v roce 2001) byla struktura následující:

ve věku 0-14 let – 129 obyvatel (r.2006 - 94 obyv.)

ve věku 15-65 let – 450 obyvatel (r.2006 - 496 obyv.)

ve věku 65+ - 79 obyvatel (r.2006 – 78 obyv.)

A tak, i když počet obyvatel roste, dochází zároveň ke zvyšování věkového průměru. To je sice celorepublikový trend, ovšem obec Martinice je v tomhle ohledu pozadu za sousedními obcemi.

Tabulka 4. Věkové složení obyvatel ve vybraných obcích

Název obce	Počet obyv. 31.12.2006	Věková skupina		
		0 - 14	15 - 64	65+
Holešov	12 271	13,83%	70,78%	15,39%
Horní Lapač	254	17,72%	72,44%	9,84%
Martinice	668	14,07%	74,25%	11,68%
Přílepy	867	14,99%	69,78%	15,22%
Zahnašovice	332	12,35%	68,67%	18,98%
Žeranovice	770	18,70%	67,66%	13,64%

Zdroj: Český statistický úřad

Rozdíly mezi obcemi jsou ještě více patrné při procentním srovnání, kde např. rozdíl mezi Martinicemi a Žeranovicemi činí u nejmladších obyvatel (0 – 14 let) 4,63 %. Potenciál Martinic proto není při zachování současného stavu tak velký jako u jak Žeranovice, tak také Horního Lapače. Srovnatelné je v tomto ohledu město Holešov, z vesnic je pak nejbližší stavu Martinic obec Přílepy.

Tabulka 5. Věkové složení obyvatelstva ve vybraných obcích

Název obce	Stav k 31.12.2006	Věková skupina			Průměrný věk	Index stáří (65+/0- 14)
		0 - 14	15 - 64	65+		
Holešov	12 271	1 697	8 686	1 888	40,8	1,1
Horní Lapač	254	45	184	25	36,2	0,6
Martinice	668	94	496	78	39,1	0,8
Přílepy	867	130	605	132	39,3	1,0
Zahnašovice	332	41	228	63	41,7	1,5
Žeranovice	770	144	521	105	37,6	0,7

Zdroj: Český statistický úřad

Nepříznivý ukazatel věkové struktury lze řešit například nabídkou pozemků ke stavbě nových domků a tím i následným příchodem spíše mladých rodin. To vše se odrazí také na příjmech obce - při systému současného rozpočtového určení daní - vzhledem k tomu, že obce mají přísun do rozpočtu také z různých daní (rok 2007 - 20,59% z DPH, 20,59% ze záloh na dani z příjmu fyzických osob ze závislé činnosti, 20,59% z daně z příjmu fyzických osob vybírané srážkou dle zvláštní sazby, 20,59% z 60% z daně z příjmu fyzických osob vybírané sníženě o výnosy z výše uvedených bodech, 20,59% z daně z příjmu právnických osob vybírané s výjimkou případu, kdy je poplatníkem sama obec, a dále 30% z výnosu záloh na dani z příjmu fyzických osob, které mají na území obce bydliště či měly bydliště k poslednímu dni zdaňovacího období, 100% daně z příjmu právnických osob vybírané v případech, kdy je poplatníkem příslušná obec se zákonem stanovenými výjimkami a 1,5% z daně z příjmu fyzických osob vybírané ze závislé činnosti a funkčních požitků, odváděné zaměstnavatelem jako plátcem daně – použity údaje z 5. dílu čtrnáctideníku Ševro r. 2007). Mladé rodiny, a tedy ekonomicky aktivní, tak přispívají přímo do obecního rozpočtu. A to i delší dobu. Pokud bychom chtěli porovnat věkové složení se statistikami Zlínského kraje jako celku, jsou na tom Martinice a Zlínský kraj téměř stejně. (Podle údajů ČSÚ - Zlínský kraj: 0-14 let – 14,32%, 15-64 let – 70,82%, 65+ let – 14,86%)

Migrace obyvatelstva

Migrace obyvatelstva v obci Martinice a v ostatních obcích má kladnou bilanci. Jedinou obcí sousedící s Martinicemi, která má zápornou bilanci (vystěhovalí převažují nad přistěhovalými), jsou Zahnašovice. Obce s největším přísunem obyvatel jsou Žeranovice (74

obyvatel) a Přílepy (76 obyvatel). To je dáno především jedním faktorem a tím je nabídka pozemků k bydlení v těchto obcích. Proces, který se nyní děje v Martinicích (to je poskytování nových ploch k bydlení, které jsou často nárazově využívány), začal v Přílepech a Žeranovicích dříve. Věková struktura přistěhovalých je mladá a to se odráží také na věkové struktuře celkového věkového složení obyvatelstva (viz výše – složení obyvatelstva dle věku). To dává prostor k rozvoji obce – jak kvantitativním (růst obydlené plochy), tak kvalitativním (výstavba nových bytů, vyšší rozpočet a tedy i možnosti rozpočtu). U Martinic očekávám podobný vývoj jako u výše uvedených obcí, pouze s časovým posunem. Trend ve Zlínském kraji, stěhování z měst do okolních vesnic, tuto tezi jen podporuje. Stále jsou pozemky, připravené k zástavbě. Tím by se měla změnit i věková struktura obyvatel Martinic.

Tabulka 6. Přírůstky/úbytky stěhování ve vybraných obcích v letech 1995-2006

Název obce	1995	1996	1997	1998	1999	2000	2001	2002	2003	2004	2005	2006	Celkem
Horní Lapač	4	8	1	4	0	1	5	-3	5	1	-7	5	24
Martinice	7	4	1	3	3	-9	8	0	-3	2	7	1	24
Přílepy	38	-4	1	16	-13	12	12	-5	0	4	12	3	76
Zahnašovice	-7	-4	9	-1	-4	-3	-1	3	8	-3	-5	-7	-15
Žeranovice	2	16	5	3	13	16	4	3	1	-3	4	10	74

Zdroj: Český statistický úřad

V dalších letech by tedy měly Martinice pomalu dohánět rozdíl v kladných hodnotách migračního salda. Naprostá většina mladých obyvatel (do 25 let) se nechce z obce stěhovat ani v budoucnu. Výjimku tvoří spíše dívky, které někdy dávají přednost stěhování za partnerem (výsledky místního ústního šetření). Mnoho místních již má také zakoupeny pozemky ke stavbě domu.

2.4 Bydlení

Zástavba v Martinicích je převážně nízkopodlažní, tvořená původními zemědělskými usedlostmi a hospodářským zázemím, novějšími rodinnými domky izolovanými, případně dvojdomky. Hlavní funkcí je bydlení doplňované chovem drobného hospodářského zvířectva s využíváním užitkových zahrad a záhumenků. [5]

Struktura bytového fondu se od posledního sčítání lidu domů a bytů z roku 2001 mění. Přibývá nových rodinných domů především mladých rodin. Jedná se zejména o jižní část obce s novou zástavbou a o severní část. Několik starých rodinných domů bylo zbořeno a nahrazeno novou zástavbou. Průměrné stáří bytového fondu mírně kleslo. Novým jevem se stává výstavba ekologických domů.

V obci Martinice naprosto převládají jedno- až dvoupodlažní domy. Nenachází se zde žádné panelové byty či bytovky s více podlažními. Jedná se o rodinné domy. Také novou zástavbu reprezentují domy především dvoupodlažní, výjimečně jednopodlažní.

Problémem jsou (a mohou do budoucna být) nenapojené domy na kanalizační síť. Ty mají vlastní řešení, ovšem splašky z bytů často vytékají do okolí a znečišťují přírodu, především pak potok Mojenu. (více viz. kapitola Kanalizace)

Obyvatelé obce Martinice žijí ve vlastních domech. Ty nejsou pronajímány. Malou skupinu tvoří domy ve vlastnictví družstva (4). Nejčastěji mají domy v Martinicích 3-5 místností. Na jeden byt připadají cca 3 osoby. Obytná plocha na jeden byt je $60,44 \text{ m}^2$, obytná plocha na 1 osobu pak $19,23 \text{ m}^2$. Obytných místností na 1 byt vychází 3,46 (použity údaje ze sčítání lidu, domů a bytů z roku 2001).

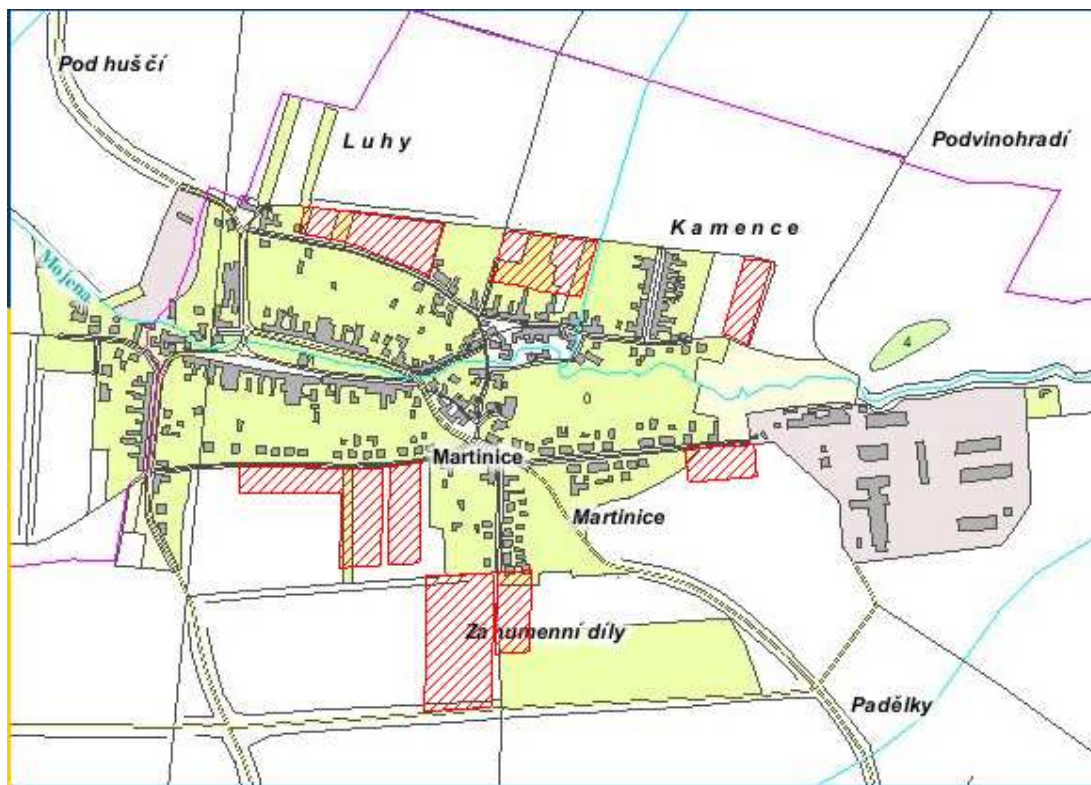
Územní plán obce Martinice počítá s touto bilancí potřeby bytového fondu:

Bilance potřeby bytového fondu pro rok 2015

Výhledový počet obyvatel.....	750
Odhad průměrného počtu osob/byt.....	3,30
Potřeba bytů v navrhovaném období	228
Přirozený úbytek bytového fondu.....	6
Celková potřeba bytového fondu.....	234

Z uvedeného rozboru je patrné, že v návrhovém období bude potřeba bytů vyšší, než je stávající stav ve výchozím roce tvorby územního plánu i v roce současném (2008). Tyto požadavky budou v návrhovém období zajištěny jednak navrženými plošnými rezervami pro individuální bytovou výstavbu rodinných domků, jednak rezervami ve stávajícím bytovém fondu. Některé plochy pro zástavbu již byly poskytnuty a jsou využity. To ukazuje i následující mapa rozvojových ploch pro bydlení.

Obrázek 6. Rozvojové plochy obce Martinice pro bydlení



Zdroj: Mapový server Zlínského kraje

Šrafované plochy jsou již z velké části využity ke stavbě rodinných domů. Naprosto nevyužitým místem zůstává už jen plocha na severovýchodním okraji obce (Kamence). V současné době se ceny nových pozemků v obci Martinice pohybují podle serveru www.sreality.cz okolo 290 Kč/m² (databáze serveru www.cscom.cz uvádí 250 Kč/m². Cena je však pouze orientační vzhledem k tendenci zvyšování).

Charakter nové zástavby

Nově navrhované rodinné domky mohou být izolované (solitérní). Charakter novostaveb, vestaveb a přístaveb musí být přizpůsoben okolní zástavbě. Zvláštní důraz je třeba klást na podlažnost zástavby, objem objektů, zastavění pozemků, tvar a krytinu střechy. Nově umístěná výstavba by měla být převážně jednopodlažní (1-2 podlaží), s podsklepením nebo technickým podlažím, zastřešená sedlovou střechou, krytá keramickými nebo betonovými taškami. Hlavní dominantní funkcí bude bydlení. Výstavba, zřizování objektů nebo vestavby s jinou funkcí (občanské vybavení, služby apod.) nesmí narušovat hlavní funkci. V rámci výstavby nových objektů je nutno zabezpečit odstavování (garážování) osobních

automobilů obyvatel minimálně pro stupeň motorizace 1:3.5, a to pokud možno v, anebo pod obytnými objekty.

Závěr

Celková kapacita území v Martinicích, t.j. veškerý bytový fond včetně neobydlených domů a potenciálních stavenišť (plošných rezerv pro bytovou výstavbu) je při předpokládaném průměrném počtu 3,30 obyvatel na 1 byt v roce 2015, cca 910 obyvatel. Z toho vyplývá, že navržené plošné rezervy pokryjí potřebu řešeného území včetně urbanistické rezervy pro nepředvídatelný rozvoj.

2.5 Kultura a památky

2.5.1 Památky a významné objekty

Památkově chráněné objekty

Do ústředního seznamu nemovitých kulturních památek ČR je v řešeném území zapsán

- **Smírčí kříž**, kamenný smírčí kříž na jihovýchodním okraji obce při příjezdu od Fryštáku

Památky místního významu

Do nemovitých kulturních památek místního významu byly zařazeny tyto objekty:

- **Kamenný kříž z roku 1800** nacházející se v předprostoru hřbitova
- **Kamenný kříž**, cyrilometodějský kříž nacházející se vedle smírčího kříže na jihovýchodním okraji obce při příjezdu od Fryštáku
- **Litínový kříž** na kamenném podstavci na jižní straně k.ú. z druhé poloviny 19. stol.
- **Kamenný kříž z roku 1895**, nacházející se na místním hřbitově
- **Socha P. Marie z r. 1895**, mramorová socha západně od obce v polích
- **Zvonice**, zděná zvonice u objektu školy na návsi
- **Socha P. Marie z r. 1939** před objektem hasičské zbrojnice při příjezdu od Holešova
- **Socha P. Marie z r. 1945**, polychromovaná socha P. Marie s dítětem na východním okraji kat. území u obce Horní Lapač
- **Památník padlým v 1. sv. válce**, na návsi v předprostoru školy

Památkově zajímavé objekty

- Zemědělské usedlosti čp. 10, 44, 45, 78

- Dům čp. 123

Urbanisticky cenné skupiny domů

- Ulicová zástavba po obou stranách návsi, včetně objektu školy a západního uzávěru návsi, domy parc. Č. 97 (statek čp. 78) a parc. Č. 98

Významné stromy

- lípy před objektem hasičské zbrojnice
- Masarykova lípa z r. 1937 u památníku padlým
- lípa na pozemku p.č. 35 v SV části obce
- lipová alej v předprostoru hřbitova

[5]

2.5.2 Spolky a organizace

Dříve v naší obci působilo mnoho spolků a organizací. Některé byly později z politických a jiných důvodů rušeny (Tělovýchovná jednota Sokol, Orel, Sdružení venkovské omladiny, Hospodářská besídka, Domovina, Otčina, Sbor dobrovolných hasičů, Československá strana lidová, Československý svaz žen, Pionýři, Jiskry, Myslivci, Včelaři). V současné době existuje ustáleně jen Tělocvičná jednota Sokol, Sbor dobrovolných hasičů a Kulturní sdružení Omladina. Včelaři, myslivci aj. příslušníci různých zájmových skupin, jednot či oddílů patří většinou do celků sdružujících několik obcí či větší území.

Tělovýchovná jednota Sokol

V obci Martinice je tělocvičná jednota Sokol, zaměřená především na sportovní akce, jako jsou mistrovská fotbalová utkání. Úspěchem byl loňský postup fotbalového „A“ týmu z okresní soutěže do okresního přeboru. Mimo „A“ mužstvo hraje mistrovské zápasy také žáci, kteří taktéž svoji skupinu vyhráli. Dále probíhají každoročně tradiční akce. Počet členů se pohybuje kolem 70. Starosta TJ Sokol – Oldřich Stískal – je zároveň starostou obce. Pravidelně se schází valná hromada, která hodnotí činnost TJ. [9]

Každý rok tradičně koncem února či začátkem března pořádá TJ Sokol a Sbor dobrovolných hasičů „vodění medvěda“. V dopoledních hodinách prochází celou vesnicí dům od domu průvod. Tohoto průvodu se účastní více než 20 masek, které vedou na řetězu člověka převlečeného za medvěda. Členové TJ se také účastní divadelních představení pořádaných v rámci družebního spolku, který byl založen již před 108 lety za účelem kulturního a spo-

lečenského rozvoje s vídeňskými Čechy. Družbu mají Martinice také s obcí Martinice v Krkonoších. Obě obce se jednou ročně navštěvují.

Sbor dobrovolných hasičů

Činnost hasičského sboru v naší obci již delší dobu stagnuje. Je postavena na několika velmi obětavých jedincích, kteří sbor „táhnou“. Počet těchto členů se pohybuje okolo 5. Širší okruh zahrnuje zhruba tři desítky. Činnost spočívá především ve spolupráci s TJ Sokol při akci, jako je vodění medvěda. Každý rok také sbor zabezpečuje Floriánské hody (jaro), které se uskutečňují s pozdější hodovou zábavou. Tento hasičský svátek byl po 18ti letech obnoven v roce 1990. Sbor dobrovolných hasičů se účastní hodů či smutečních obřadů ve sborech jiných obcí. Výjimečně jsou organizovány akce jako okrsková soutěž v hasičském sportu.

Kulturní sdružení Omladina

Kulturní sdružení omladina Martinice vzniklo začátkem roku 2002. Spolek působí pod patronací OÚ a pravidelně se schází od 1. března 2002. V současnosti má asi 25 členů. První velkou akcí, již spolek připravil, bylo uspořádání celodenního Hanáckého dne 6. července 2002 v Martinicích, dále byl zván na hanácké dny do méně i více vzdálených vesnic a měst. Činnost spočívá především ve vystoupeních hanáckých tanců jako např. Moravská beseda. Omladina má snahu zapojit do své činnosti i děti místní základní školy. V prvních letech své činnosti vystupovala převážně ve vypůjčených hanáckých krojích, ale již v roce 2004 si nechala zhotovit několik vlastních. Velmi úzce spolupracuje i s jezdeckým oddílem Holešovsko. [9]

2.6 Občanská vybavenost

Občanské vybavení je představováno rozmanitými subjekty, stavbami a účelně upravenými plochami, jejichž provozem jsou bezprostředně uspokojovány potřeby obyvatelstva.

Stávající občanská vybavenost v Martinicích není dostačující, protože některé chybějící druhy občanské vybavenosti vyžadují zvýšené saldo dojížděky (zdravotnictví, služby apod.). Výstavba nové občanské vybavenosti a její opodstatnění v sídle bude závislé na společenské poptávce, finančních možnostech a místních nebo vnějších podnikatelských aktivitách. V územním plánu se navrhuje rozšíření hřbitova, vznik zdravotnického zařízení pro základní zdravotní péči, stravovací zařízení, případně i pošta.

2.6.1 Školství a výchova

V obci se nachází malotřídní základní škola a mateřská školka. Děti z Martinic většinou navštěvují právě místní ZS a poté přechází do Holešova.

Mateřská škola Martinice

Mateřská škola v obci Martinice obsahuje 1 třídu pro 30 dětí. Zařízení je vyhovující. Objekt je v dobrém technickém stavu. Zřizovatelem mateřské školy je obecní úřad.

Základní škola Martinice

Základní škola je v současné době trojtřídní. Od roku 2003 přešla do právní subjektivity obecního úřadu, který se tím pádem stal jejím zřizovatelem. Obecní zastupitelé vyvíjí stahu školu v obci udržet, ale již několik let se kvůli malému počtu žáků jeví provoz školy jako problémový. A tento trend vydrží zřejmě i do budoucna. Objekt je v dobrém stavebně-technickém stavu. [5]

Tabulka 7. Počet žáků Základní školy Martinice v jednotlivých letech

Rok	Počet tříd	Počet žáků	Třídy					Školní družina		Počet učeben
			1	2	3	4	5	oddělení	žáků	
2004	2	23	8	6	6	3	0	1	14	4
2003	2	15	6	6	3	0	0	0	0	2
2002	1	9	6	3	0	0	0	0	0	2
2001	2	20	3	6	0	11	0	1	15	3
2000	3	40	10	7	11	12	0	1	19	4
1999	3	38	7	11	15	5	0	1	19	4
1998	3	45	13	16	6	10	0	1	23	4
1997	3	44	17	7	12	8	0	1	21	5
1996	4	51	9	13	14	15	0			5

Zdroj: Odbor školství, mládeže a sportu Holešov

Z obce Martinice navštěvovalo holešovské školy ve školním roce 2003/4 72 žáků, v období 2004/5 52 žáků a 2005/6 45 žáků. Tzn. počet žáků dojíždějících z obce Martinice do základních škol v městě Holešov postupně klesá. Následující tabulka ukazuje počty žáků z obce Martinice v holešovských základních školách.

2.6.2 Tělovýchova a sport

Sportovní areál

Sportovní areál se nachází na severozápadním okraji obce. Součástí areálu je travnaté hřiště, víceúčelová plocha (asfaltová) na tenis, popř. lední hokej, šatny, hospodářská budova, tenisový kurt a malá tělocvična, která v zimním období slouží i základní škole.

Fotbalové hřiště - Fotbalové hřiště je travnaté a slouží mimo fotbalová utkání místního týmu také jako zázemí pro místní základní školu, jež jej využívá v rámci tělesné výchovy v teplých měsících. Dále se využívá k různým akcím, jako jsou hasičské závody, kynologické předvádění apod.

Víceúčelová plocha - asfaltová – se nachází na severozápadním okraji obce. Lokací navazuje na travnaté hřiště. Využití je na tenis, resp. lední hokej. Především v teplých měsících se využívá k pořádání akcí typu zábav, hodů apod. U jeho okraje je pro tyto případy vybudováno pódium, na kterém můžou např. hudební skupiny účinkovat.

Tělocvična a šatny - Nachází se na severozápadním okraji obce. Jedná se o malou tělocvičnu, využívanou především místní základní školou. Šatny jsou součástí budovy, ve které se tělocvična nachází. Mimo ZŠ slouží také místním zájmovým kroužkům a sportovcům. Na druhém konci areálu (druhý konec fotbalového travnatého hřiště) jsou postaveny nové šatny a sociální zařízení, kterou jsou součástí budovy hospody. Tyto slouží především fotbalovému mužstvu a uživatelům tenisového kurtu.

Tenisový kurt - Tenisový kurt je nově postaven na severozápadním okraji u silnice směrem na Holešov. Jedná se o antukový kurt. Slouží především pro místní obyvatelstvo, ale také pro obyvatele okolních vesnic.

2.6.3 Zdravotní a sociální péče

V obci se žádné zařízení zdravotní a sociální péče nenalézá. Zařízení, jako jsou domovy důchodců, dětské domovy, azylové domy a domovy mládeže se nacházejí v Holešově, resp. v Kroměříži nebo ve Zlíně.

V nejbližším městě – v Holešově – se nachází např. Kulturní centrum (využívané jak pro mládež, tak pro dospělé), domov důchodců, Středisko volného času Duha, Mateřské centrum Srdíčko. Všechna tato zařízení jsou nebo mohou být využívána také občany Martinic.

Neplánuje se žádný projekt týkající se zdravotnictví a sociální péče. Jediné, co navrhuje územní plán obce, je (ovšem jen výhledově a zatím nekonkrétně) zavést v obci základní zdravotnickou službu. To se mi však zdá poměrně nepravděpodobné, protože lidé jsou už zvyklí na dojíždění do Holešova a nemyslím, že někdo tuto záležitost navrhne.

Veterinářská služba je taktéž zajišťována z Holešova. Probíhá např. pravidelné očkování psů.

2.6.4 Maloobchodní zařízení

V obci se nachází obchod se základními potravinami. Jedná se o obchod místního významu a je využíván především místními obyvateli k drobným nákupům. Leží v centru Martinic a nabízí sortiment především potravinářský a zboží běžné spotřeby. Jeho provoz je však díky zvyšující se konkurenci, především v podobě stále přibývajících supermarketů a hypermarketů, čím dál více problémový. Vzhledem k nutnosti zvyšování cen ho využívají pouze místní a jen na malé nákupy. Jeho provoz byl na několik měsíců přerušen a po změně majitele opět funguje. Dále je v obci prodejna Levná obuv a velkoobchod s balónky – LUKY MZ. Slabou příležitost lze vidět snad jen v případném umístění poboček či vedlejších provozoven větších podniků či podniků menších, ale především ve vlastnictví obyvatel okolních měst, jako Holešov.

2.6.5 Ubytování a stravování

Problémem v obci je možnost ubytování a stravování. V Martinicích není žádná restaurace ani ubytovací zařízení. Pouze u výjezdu na Holešov stojí hospoda. Ta je součástí sportovního areálu na severozápadním okraji obce. Samotná budova leží mezi travnatým hřištěm a tenisovým kurtem a její součástí jsou také fotbalové šatny a sociální zařízení se sprchami. Je bez ubytovací a stravovací kapacity, v letních dnech funguje také zahrádka. Její úroveň estetická ani hygienická však není dostačující. Konkurenční hospoda v areálu Pohostinství u Vaňharů již skončila a v jejích prostorách se uvažuje o jiném využití (zřejmě moštárna). V poslední době se však začíná mluvit o podnikatelském záměru pana Stískala o vybudování restaurace. Do dnešní doby je jinak jídlo dováženo z Holešova (včetně dovozu pro žáky ZŠ Martinice a mateřské školky).

2.7 Technická vybavenost

2.7.1 Zásobování vodou

Obec Martinice má vybudován veřejný vodovod, který je majetkem obce. Byl dokončen v roce 1997. Zdrojem vody je skupinový vodovod Kroměříž – přívodní řad VDJ Přílepy – Míškovice – DN 200. Přívodní řad VDJ Přílepy – Martinice má délku 1700 m. Rozvodná vodovodní síť je napojena pomocí vstupní šachty, je provedena z trub PVC DN 80 – 150 dl. 4080 m a zásobuje obec v jednom tlakovém pásmu. Zemědělské družstvo Martinice má vlastní zdroje v areálu ZD a ani v budoucnu se neuvažuje o napojení na veřejný vodovod. V současné době zásobováno z výše uvedených zdrojů 99% obyvatel obce a předpokládá se brzké zásobování 100%. Délka vodovodních řadů je nyní 7170 m a z toho 3090 m přívodních řadů. Vodovodní síť z celkového počtu zaujímají 4080 m. V roce 2007 bylo spotřebováno 0,0246 mil.m³/rok, z toho fakturováno 0,0214 mil.m³/rok (0,0205 mil.m³/rok spotřebovalo obyvatelstvo a 0,009 mil.m³/rok ostatní spotřeba). Spotřeba roste každý rok. Také průměrná spotřeba zaznamenává pravidelný nárůst. V roce 2007 byla 67,4 m³.

Vzhledem k tomu, že vodovod byl dokončen v roce 1997 a rozvodná síť pokrývá celé území obce, je uvažováno o jejím rozšiřování pouze do lokalit výhledové výstavby RD v celkové délce cca 700 m. V dlouhodobém výhledu se přemýšlí o s vybudování propojovacího řadu dl. 1200 m mezi výtláčným řadem ČS Holešov – VDJ Přílepy a obcí Martinice. Tento řad je navržen pro zlepšení tlakových poměrů v obci při výhledovém výrazném snížení tlaku v síti. Současné tlakové poměry jsou stabilizované. [17] Změnou č.3 Územního plánu obce Martinice (tato změna navrhuje novou plochu výroby jižně od zastavěného území obce v dosud neurbanizovaném území) jsou vymezeny nové plochy pro prodloužení zásobovacího vodovodního řadu.

V rámci k.ú. obce zatím není uvažován žádný zdroj pro účely úpravy na pitnou vodu. Vodovod je zdrojově napojen na SV Kroměříž přívodním řadem z VDJ Přílepy. V případě přerušení dodávky pitné vody ze skupinového vodovodu bude nutné obyvatelstvo nouzově zásobovat pitnou vodou z cisteren a vodou balenou. Při spotřebě 15 litrů na obyvatele a den bude třeba do obce dodat 10,0 m³ na den. Dopady výpadku jednotlivých zdrojů Skupinového vodovodu Kroměříž na zásobování obyvatelstva pitnou vodou jsou řešeny v popisech měst a obcí na jejichž území se zdroj nachází. SV Kroměříž je zásobován z Holešova, Bys-

třice p.H. a Slavkova p.Hostýnem (část Holešov) a vodou z Podzámecké zahrady, Postoupek, Miňůvek, Hradiska, Hulína, Brestského lesu, Břestu a Plešovce (část Kroměříž) atd.

2.7.2 Kanalizace

V obci Martinice je vybudovaná jednotná kanalizace z betonových trub, která je v majetku obce. Tato kanalizace byla vybudována v 60. – 80. letech a je v celkem dobrém stavu – chybí dešťové vpusti a revizní šachty. Ve východní části obce nelze napojit starou zástavbu na kanalizaci (je nutno zde vybudovat novou splaškovou). Odpadní vody jsou do kanalizace zaústěny přes septiky, stará zástavba má odpady zaústěny přímo bez předčištění do vodoteče. Nové rodinné domky mají vybudovány žumpy na vyvážení. Centrální čištění odpadních vod není v obci realizováno.

Délka kanalizace je nyní cca 3590 m (DN300 – 800) a na veřejnou kanalizaci je napojeno 80% obyvatel.

V obci Martinice je uvažováno s využitím stávající jednotné stokové sítě (nutno ji opatřit revizními šachtami a upravit uliční vpusti) v západní části obce. Ve východní části je potřeba vybudovat novou splaškovou kanalizaci, stávající stoky budou využity k odvádění dešťových vod. K propojení celé stokové sítě je nutno v obci osadit min. dvě malé čerpací stanice. Veškeré odp. vody z obce jsou svedeny novou stokou jednotné kanalizace na koncovou čerpací stanici (je umístěna západně od zástavby), před níž je navržena dešťová zdrž. Výtlačným řadem jsou přiváděny do městské kanalizace v Holešově a budou likvidovány na ČOV Všetuly (Holešov). Variantně je možno počítat se samostatnou ČOV těsně pod obcí, tedy v místě koncové čerpací stanice. V současné době má již obec vykoupěny pozemky pro ČOP, kterou budou muset mít podle EU všechny obce. Zatím se však zvažuje ekonomičtější varianta (zda ČOP pro celou obec nebo soukromé ČOP pro každý dům). V obci zatím není nikdo s vlastní ČOP.

Změnou č.3 Územního plánu obce Martinice (tato změna navrhuje novou plochu výroby jižně od zastavěného území obce v dosud neurbanizovaném území) jsou vymezeny nové plochy pro prodloužení stoky splaškové kanalizace a pro prodloužení stoky dešťové kanalizace. [17]

2.7.3 Zásobování elektrickou energií

Obec je zásobena z venkovního vedení vysokého napětí (VN) 22kV č. 27, které je napájeno z rozvodny 110/22kV Bystřice pod Hostýnem-Rychlov. Hlavní vedení je postaveno na betonových sloupech s částečným využitím ocelových mřížových stožárů. Přípojky k trafostanicím jsou provedeny na betonových sloupech.

Distribuční síť nízkého napětí v obci je převážně venkovního provedení. Kabelového vedení je využito hlavně k vyvedení výkonu z trafostanic a k napájení odběrných míst s většími nároky na odběr. Venkovní síť NN v obci využívá jako podpěrné body sloupy, dále konzole a střešníky umístěné na objektech. Odběrná místa jsou připojena izolovanými závěsnými kabelem, případně svody přes střešníky nebo konzole. Ojedinele nově postavené objekty jsou napojeny zemními kabelovými přípojkami. Rekonstruovaná síť je v technicky vyhovujícím stavu. [5]

Největší počet odběratelů tvoří domácnosti. Dalšími odběrateli jsou budovy občanské vybavenosti a podnikatelské subjekty. V obci patří mezi velké odběratele např. areál ZD. Z ostatních odběratelů jsou významnější objekty občanské vybavenosti: obecní úřad, pohostinství a také drobné provozovny živnostenského sektoru.

Mimo již výše uvedeného rozvodu veřejného osvětlení využívá podpěrných bodů sítě místní rozhlas. Další rozšiřování těchto zařízení je vázáno na souhlas majitele energetických rozvodů. Trasy vedení pro trafostanice v obci včetně hlavního vedení jsou stabilizovány a není uvažováno o jejich změně v souvislosti s rekonstrukcí. Nová výstavba bude tyto sítě respektovat, pokud nedojde k realizaci přeložky dle výše uvedeného. Rozmístění stávajících trafostanic v obci je vyhovující a nepřemýšlí se o změně. Výstavba nově navržených trafostanic bude řešena v koordinaci s navazující výstavbou respektive požadavků odběratelů. Existenci trafostanic je třeba respektovat, pokud nedojde k realizaci přeložky dle výše uvedeného. Rekonstruovaná síť NN v obci je v technicky vyhovujícím stavu. Vzhledem ke skutečnosti, že dodavatel elektrické energie je povinen zabezpečit všem odběratelům smluvně dohodnutý výkon, tzv. rezervovaný příkon není v současnosti již možné celoplošné zvyšování zatížení mimo projednaných lokalit. Při realizaci plošné výstavby RD je vhodné uvažovat o kabelových rozvodech NN pro nové objekty.

2.7.4 Zásobování plynem

Objekty obytné zástavby i objekty občanské a technické vybavenosti obce Martinice jsou zásobovány zemním plynem, dodávaným z VTL plynovodu DN 150/PN 40 Holešov – Fryšták VTL plynovodní přípojkou DN 80 s regulační stanicí 1200/2/1 – 440, která je vybudována v jihozápadní části zastavěného území obce. Rozvodná středotlaká plynovodní síť DN 150, DN 100, DN 80 a DN 50 byla vybudována v r. 1995. Je provozována pod tlakem 0,10 MPa a je ve správě Jihomoravské plynárenské a.s., závod Kroměříž (regionální centrum Kroměříž, okrsek Bystřice p. Hostýnem). Z rozvodné středotlaké plynovodní sítě obce Martinice je zásobována i obec Horní Lapač. Stávající VTL plynovody situované v k.ú. Martinice mají zák. č. 222/94 Sb. stanovená ochranná a bezpečnostní pásma.

Většina plynovodů je z oceli DN 50 a DN 80. Pouze část plynovodů je DN 150 a DN 100. Nové plynovody od r. 2000 jsou lPe DN 63, přípojky většinou DN 25. Každá přípojka je obsazena domovním regulátorem, který upravuje tlak na provozní 1,8kPa. Na Horní Lapač vede plastový plynovod DN90. Do r. 1996 měla většina domácností kotel PO a sporák. Potom přecházely na ohřívače vody a průtokové ohřívače. [5]

Délka plynovodů v k.ú. Martinice je ke dni 14.4.2006 5250m.

Počet přípojek v obci Martinice je ke dni 14.4.2006 194.

Přípojka je vysokotlaká s tlakem 2MPa. [20]

Změnou č.3 Územního plánu obce Martinice (tato změna navrhuje novou plochu výroby jižně od zastavěného území obce v dosud neurbanizovaném území) jsou vymezeny nové plochy pro prodloužení STL plynovodního řadu.

Z hlediska dostatečnosti je současná kapacita plynovodů dostačující s rezervami. Také územní plán navrhuje zachování současného systému zásobování obce Martinice zemním plynem. Problémem může být zvyšující se cena plynu, která již teď vede k omezení spotřeby plynu a k nahrazení jej pevnými palivy, především dřevem.

2.8 Správa obce

Obec zastupuje starosta, místostarosta a sedmičlenné zastupitelstvo. Představitelé obce byli zvoleni v řádných volbách, které se konaly 22. a 23.10 2006.

Z 529 zapsaných voličů bylo v jediném volebním obvodu obce Martinice 258 odevzdaných obálek – tzn. 48,77% volební účast. Klasicky byla jedna kandidátní listina, a to Křesť. demokr. unie – Čs.str.lid., která takto získala 100% hlasů. Změnou oproti minulému období byl volený počet zastupitelů – ten byl 9 oproti 7 předchozího období. Byli zvoleni tito členové zastupitelstva: Stískal Oldřich, Prášilová Jarmila, Zlámal Pavel, Málková Dana, Kratochvíl Petr, Doležel Jaroslav, Bakala Jaroslav, Vaňhara Ladislav, Viktorin Richard (podle údajů ČSÚ). Starostou se stal Oldřich Stískal (stejně jako v předchozím období). Místostarosta je Dana Málková, hospodárka Pavla Kouřilová. V obci je zřízen finanční a kontrolní výbor, komise kulturní a školská, finančně-technická a komise veřejného pořádku.

Obcí s rozšířenou působností i s pověřeným obecním úřadem pro obec Martinice je město Holešov. Taktéž finanční úřad pro obec Martinice je v městě Holešov.

2.9 Rozpočty obce

Rozpočty obce Martinice jsou poměrně vyrovnané, ale s tím, že v jednotlivých letech znamenávají výdaje navyšující se trend, stejně jako příjmy, z čehož lze usoudit mírný rozvoj obce, pokud tedy vycházíme z toho, že výdaje jdou na rozvoj obce a ne jen např. na platy zaměstnanců a zohledníme inflaci. Výdaje obce Martinice nejsou tak vyrovnané jako příjmy. Měly více zvyšující se tendenci a rostly rychleji, než příjmy. Jejich růst pak v posledních dvou letech stagnoval. Výkyvy v jednotlivých položkách příjmů a výdajů se mění zejména kvůli hospodaření s obecním majetkem, konkrétně s pozemky. Např. nízké výdaje v roce 2006, které pak vedly k zápornému schodku v rozpočtu, byly dány mnohem menšími zisky z prodeje pozemků, než tomu bylo v sousedních letech (2005, 2007).

Tabulka 8. Vývoj příjmů a výdajů v rozpočtech obce Martinice

Rok	Příjmy	Výdaje	Saldo
2003	7055074,36	5639807,72	+1415266,66
2004	6928138,68	7518372,55	-590233,87
2005	8330472,49	9141405,74	-810933,25
2006	6644347,55	8086723,51	-1442375,96
2007	9630668,46	8493000,00	+1137668,48

Zdroj: Rozpočtová dokumentace obce Martinice

Složení příjmů a výdajů

Z tabulky níže lze jasně vidět, že největší část příjmů tvoří příjmy z daňové oblasti (tř. 1). Jedná se poměrově o největší položku. Snad jen v roce 2005 a 2007 se daňovým příjmům blíží příjmy kapitálové (z prodeje pozemků), tak vysoká suma je však jednorázová a výjimečná, a s tímto druhem příjmů nelze počítat pravidelně a dlouhodobě.

Tabulka 9. Složení příjmů obce Martinice v jednotlivých letech.

	2003	2004	2005	2006	2007
Tř. 1 - Daňové	3 927 315,00	3 987 599,00	4 840 618,00	4 659 648,00	5 059 004,63
Tř. 2 - Nedaňové	435 504,36	56 089,68	142 798,49	141 195,55	84 210,90
Tř. 3 - Kapitálové	1 407 640,00	867 750,00	3 125 900,00	1 101 950,00	3 926 505,93
Tř. 4 - Přijaté dotace	1 284 615,00	2 016 700,00	221 156,00	741 554,00	560 941,00

Zdroj: Rozpočtová dokumentace obce Martinice

Co se výdajů týká, tak ty běžné jsou poměrně vyrovnané, když je porovnáme s kapitálovými. Tam jsou celkem dost velké změny – od jednoho a půl milionu k pěti a půl milionům. To je ale dáno specifičností kapitálových výdajů a jejich nestálostí. Většinou se jedná o nestálé a jednotlivé položky, které se v dalších letech neopakují. Vysoké výdaje v roce 2005 jsou spojeny s platbami na údržbu infrastruktury v obci.

Tabulka 10. Složení výdajů obce Martinice v jednotlivých letech.

	2003	2004	2005	2006	2007
Tř. 5 - Běžné	4 286 565,32	5 471 791,55	3 735 513,74	4 468 289,31	6 572 684,49
Tř. 6 - Kapitálové	1 353 242,40	2 046 581,00	5 405 892,00	3 618 434,20	1 866 328,00

Zdroj: Rozpočtová dokumentace obce Martinice

Plány na rozpočty příštích let jsou podobné předchozím zkušenostem a hodnoty příjmů a výdajů jsou podobné jako v minulých letech. Z obecních materiálů (rozpočtové výhledy) lze pozorovat předpoklad mírného nárůstu jednotlivých složek rozpočtu.

2.10 Majetek obce

Obec Martinice je spíše menší obcí, a proto i její majetek není nijak závratný. Je složen většinou z klasických složek majetku, jak to na menších vesnicích bývá obvyklé. Největší

podíl mají budovy a stavby (zde je to budova obecního úřadu, kulturního zařízení, knihovna). Další největší položkou jsou pozemky.

Hodnotící zpráva o hospodaření za rok 2005 uvádí mimo konstatování výše příjmů a výdajů, že celkové výdaje dosáhly výše 9141000 Kč. Schodek hospodaření obce byl plně pokryt z přebytku hospodaření z předcházejících let. Obec nemá žádný úvěr. Obci byla poskytnuta v roce 2004 bezúročná půjčka od Zlínského kraje ve výši 254000 Kč na rekonstrukci ZŠ Martinice. V roce 2005 obec uhradila polovinu půjčky ve výši 127000 Kč, zbývající část bezúročné půjčky bude uhrazena nejpozději do 31.3.2006. Obec Martinice obdržela v roce 2005 dotaci ve výši 20000 Kč na „Obnovu a udržení hanáckých tradic na Holešovsku a jeho okolí“. Obec Martinice je zřizovatelem ZŠ a MŠ. ZŠ Martinice hospodařila v roce 2005 s přebytkem ve výši 46980 Kč. MŠ Martinice v roce 2005 hospodařila se schodkem ve výši 9790 Kč. Výše uvedený schodek byl kryt z přebytku z předcházejících let.

Stav majetku obce byl v roce 2005 podle dokumentace tento:

Tabulka 11. Stav majetku obce Martinice k 31.12.2005

Inventarizace ke dni	31.12.2005
HIM 021 - Budovy a stavby	26 401 722,20
HIM 022 - Stroje - technické vybavení	930 038,50
DHIM kulturní zařízení obce	208 785,30
DHIM Internet do knihovny	69 849,80
DHIM OÚ	891 189,05
DHIM Sbor dobrovolných hasičů	67 965,60
DHIM MŠ	347 418,40
DHIM ZŠ	466 501,00
Zařízení pro bezdr. internet	200 292,00
Programové vybavení	52 008,00
Projekty - územní plán	0,00
Materiál	0,00
Pozemky	5 510 265,00
Akcie, podíly obce	380 000,00
Ceniny	0,00
CELKEM	35 526 034,85

Zdroj: Hodnotící zpráva obce Martinice o hospodaření za rok 2005

Obec Martinice se nijak nevymyká majetkovému průměru. Stav jejího majetku je úměrný jejím potřebám a pouze hospodaření s pozemky může zásadněji měnit hodnotu aktiv této obce. Jinak zůstává majetek na podobné hodnotě jen s mírnými změnami.

2.11 Doprava

Území obce Martinice je z hlediska dopravy napojeno na hlavní silniční síť prostřednictvím silnice II/490 (Z-82). (V lokalitě Martinice se nenachází silnice I. třídy.)

Katastrálním územím obce Martinice procházejí tyto silnice:

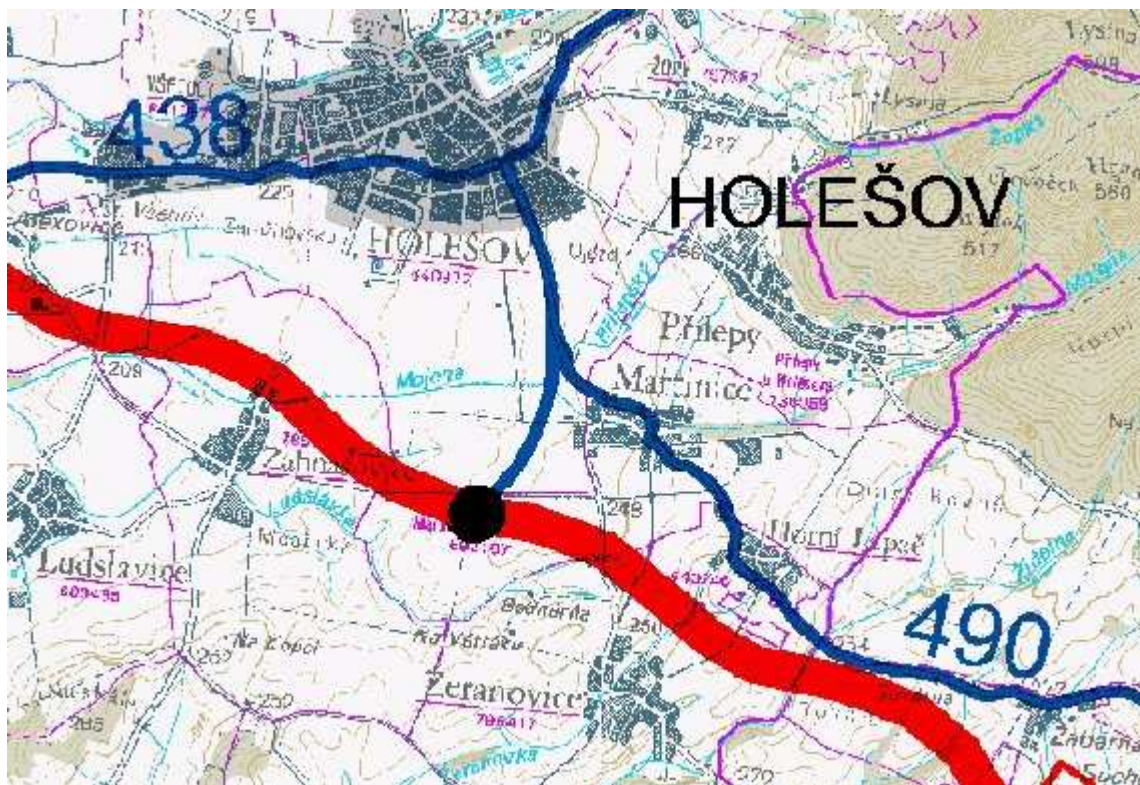
- II/490 Říkovice – Holešov – Zlín – Nivnice
- III/490 16 Zlín – Racková – Martinice

Silnice II/490 je zařazena do vybrané silniční sítě. Silnice III/490 16 patří do ostatní silniční sítě (v obci není v souvislosti s dopravou zaznamenán případ nadměrného hlukového zatížení). [5]

Jižně od obce je vedena trasa **rychlostní komunikace R49**, po níž bude ve směru od Zlína vedena i silnice II/490. Ta se od rychlostní komunikace R49 odpojí západně od Martinic a bude pokračovat severním směrem na Holešov. Z této křižovatky zároveň dle VÚC odbočí jižním směrem silnice II/438. Trasa je popsána jako spojení Hulín – Zlín – Slovensko. Termín zprovoznění je předpokládán na rok 2010 (myšleno zprovoznění úseku 4901 Hulín – Fryšták).

Výstavbou této rychlostní silnice (R49) získává obec Martinice na atraktivitě, a to především díky zvýšené dostupnosti pro možné návštěvníky obce a také pro lepší dostupnosti pro občany Martinic. Silnice zabezpečuje rychlé a také ekonomičtější spojení především s východem. Této možnosti mohou využít zejména podnikatelé. Znamená to lepší podmínky zejména pro výrobu, logistiku a zásobování. Na trase R49 jsou plánovány odpočívky, jejichž přesné umístění není zatím definováno. O údržbu se budou starat dvě střediska správy a údržby rychlostní silnice, a to ve Fryštáku a v Horní Lidči. Rychlostní silnice R49 v úseku 4901 Hulín - Fryšták má zásadní význam pro napojení krajského města Zlín na vnitrostátní síť dálnic a rychlostních silnic. Po realizaci navazujících úseků R49 ke státní hranici ve Střelné a dále úseku R6 na slovenské straně do Púchova se bude jednat o propojení dvou evropských severojižních koridorů.

Obrázek 7. Vedení trasy rychlostní silnice R49 v okolí obce Martinice



Zdroj: Elektronický portál územních samospráv

Silnice II/490 - Přichází do obce z jihovýchodu v pravém oblouku, na který navazují v klesání (až 6%) tři protisměrné oblouky o menším poloměru v obestavěné části (dostí nepřehledné) v šířce 6 až 7m. Dále pokračuje podél potoka Mojena přímá část až ke křižovatce se silnicí III/490 16. Zde se prudce stáčí trasa severním směrem a před hasičskou zbrojnicí levým obloukem opouští na severozápad obec. Vozovka je živičná. Její stávající trasa je stabilizovaná. Problém s její kvalitou je zejména na výjezdu směrem na obec Horní Lapač, kde se v zatáčkách drolí okraje silnice. Je pravidelně opravována.

Silnice III/490 16 - Začíná v centru obce na křižovatce se silnicí II/490. Odtud pokračuje pravým a levým obloukem k jihu. Trasa je těsně obestavěna (šíře 5,5m). Dále pokračuje v šíři 7,0m a u hřbitova dvěma protisměrnými oblouky ve stoupání (4%) opouští obec. Vozovka je živičná. Křižovatka s účelovou komunikací Horní Lapač – Zahnašovice se upraví na tvar rondelu (okružní křižovatka). Problémem je neznačení čarami, kdy především v nočních hodinách je špatně vidět okraje vozovky.

Místní komunikace – Navazují na silniční síť a dotvářejí tak dopravní kostru obce. Jedná se o cestu na levém břehu Mojeny (náves), příjezd do areálu zemědělské farmy (6m), zpev-

něné záhumenní cesty s novou výstavbou úzké cesty v chaotické zástavbě 2 až 3m. Vozovky jsou živičné. Nová cesta se vybuduje v rámci výstavby u autoopravny. Řešení dále navrhuje vybudování místní komunikace severně od obce – mezi Martinicemi a a Přílepy formou zpevnění stávající nezpevněné zemědělské účelové komunikace.

Účelové komunikace - Navazují na dopravní kostru tvořenou silnicemi a místními komunikacemi. Významnou účelovou komunikací je živičná 6m široká cesta propojující Martinice s obcí Zahnašovice - tzv. "Šindelnice". Tato silnice není v silniční síti, ale při stavbě R49 se s ní počítá. Je v zájmu Zlínského kraje jako vlastníka silnic II. a III. třídy legalizace této silnice a její uvedení do silniční sítě. Kromě toho je zde řada nezpevněných 2 – 3m širokých polních cest, propojujících areál zemědělské farmy s polnostmi. Jejich systém je stabilizovaný. Na stávající příjezd k zemědělské farmě naváže navržený východní obchvat farmy spojený další účelovou cestou až do Přílep.

Doprava v klidu – Vychází z charakteru zástavby obce rodinnými domky. Dělí se na dvě základní skupiny – parkování a odstavování osobních vozidel. V obci se jedná především o umístění vozidla do garáží v rámci rodinných domů. Kromě toho se v obci Martinice využívají také místní komunikace. V obci začíná být nedostatek prostor ke garážování automobilů (souvisí to i s větším množstvím automobilů v čím dál více domácnostech). Uvažuje se např. o vystavění garáží na severovýchodním konci obce a jejich rozprodání obyvatelům.

Cyklistická doprava – Odehrává se na vozovkách všech komunikací (silnice, místní komunikace, účelové cesty). Samostatné stezky zde nejsou. V souladu s Územním generem cykloturistických tras Střední Morava bude po dnešní silnici II/490 vedena regionální cykloturistická trasa R16 (Zlín – Holešov – Přerov). [5] Začíná se také mluvit o možné výstavbě cyklostezky z Martinic do Holešova (a dále na obě strany).

2.11.1 Dopravní obslužnost

Autobusová doprava – Hromadná autobusová doprava je zajišťována pravidelnými autobusovými linkami. Obcí projíždějí linky společností KRODUS BUS Kroměříž, FTL Prostějov, Housa Car a ČSAD Vsetín. V obci jsou (nové v roce 2007) vybudovány autobusové zastávky Martinice (dva přístřešky, v každém směru jeden) a Martinice u mostu (pouze jeden přístřešek ve směru na Žeranovice). Dopravní obslužnost Martinic autobusovou dopravou je vzhledem k poloze řešeného území dostačující. Časová obslužnost je pro obec

Martinice poměrně příznivá – především díky příznivé poloze obce na hlavní trase z Holešova do Zlína. Do okresního, stejně jako do krajského města (tedy do Kroměříže a Zlína) trvá přeprava 30 minut, do 3km vzdáleného Holešova 6 minut.

Železniční doprava - Obec Martinice neleží na žádné železniční trati. Nejbližší trať se nachází v Holešově, odkud lze jet směrem na Hulín (významnější dopravní železniční uzel) nebo Bystřici pod Hostýnem (trať 303). K nejbližší železniční stanici je časová dostupnost 9 minut (autobusem do Holešova).

Regionem okresu Kroměříž, kde se obec Martinice nalézají, prochází:

- železniční koridor *Olomouc - Přerov - Břeclav* (přes Hulín)
- trať *Kojetín - Valašské Meziříčí*, tato propojuje hranice okresů Přerov, Kroměříž, Vsetín (vede přes Hulín, Holešov, Bystřici p/H) - dopravně významná
- trať *Kojetín - Přerov* (na okrese prochází Chropyní)
- trať *Kroměříž – Zborovice* – lokální trať

Letecká a vodní doprava – Na území obce Martinice se nevyužívá žádné vodní dopravy. Letiště se nachází v katastrálním území Holešova. Využívá se k civilním a podnikatelským účelům. Letiště má dvě vzletové a přistávací dráhy, které jsou travnaté. Jedná se o 11/29 a 05/23. V souladu s výhledovou studií vypracovanou bývalou Státní leteckou správou v Praze se chrání zájmy další vzletové a přistávací dráhy 020/20. Ochranná pásma letiště Holešov jsou stanovena Státní leteckou správou v Praze dne 24. července 1963. Tato pásma zajišťují bezpečnost leteckého provozu, spolehlivou funkci pozemního letištního zařízení a jejich výhledový rozvoj. Zasahují k.ú. Martinice.

Závěr

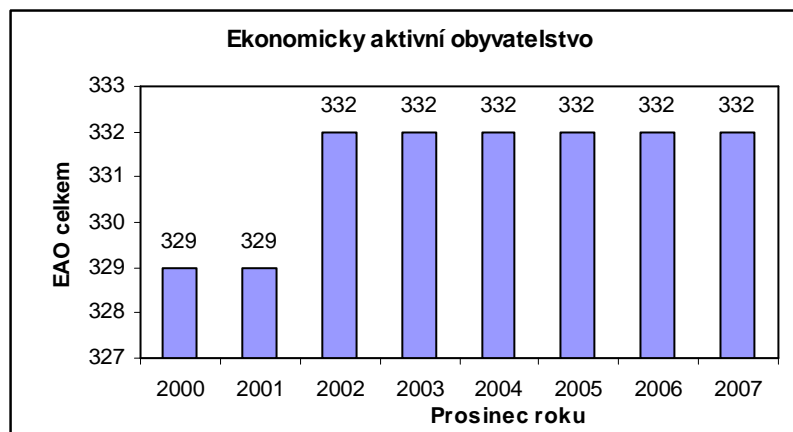
Dopravní situace obce Martinice je v současné době dostačující. Snad jediným problémem je nepřítomnost železniční dopravy, což ale není řešitelná situace. Dopravní obslužnost zastává bez problémů autobusová doprava. Hustota silnic je dostatečná. Problémem zůstává každoroční stav silnic, především po zimě.

2.12 Trh práce

Obec Martinice spadá pod Úřad práce Kroměříž, s detašovaným pracovištěm v Holešově. (Údaje o trhu práce jsou brány z Ministerstva práce a sociálních věcí.)

V obci Martinice je téměř polovina všech obyvatel ekonomicky neaktivní. Z nich je ovšem největší počet studentů, žáků a učňů, takže u nich lze předpokládat budoucí ekonomickou aktivitu.

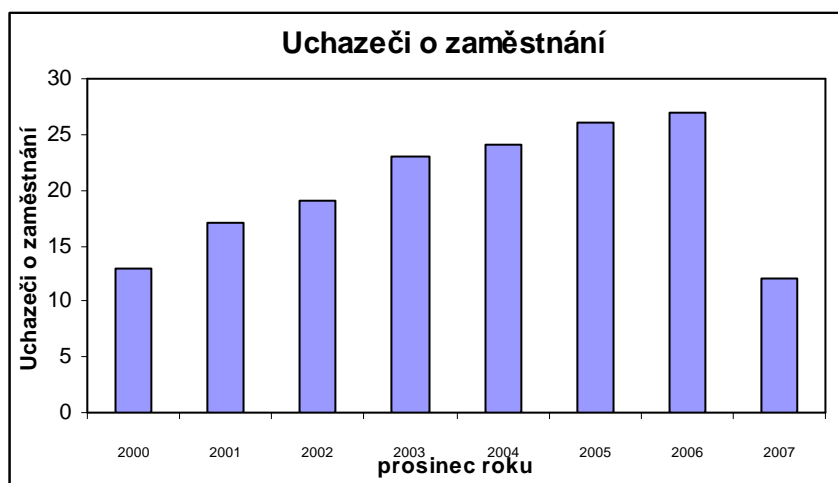
Obrázek 8. Ekonomicky aktivní obyvatelstvo obce Martinice



Zdroj: Ministerstvo práce a sociálních věcí

Počet uchazečů v obci Martinice postupem let stoupal, zřejmě závisle na rostoucím počtu obyvatel. Zajímavým faktorem je pak rok 2007, který zcela porušil trend předchozích let, kdy byla oproti minulému období zaznamenána poloviční nezaměstnanost. Důvodem je především zaměstnávání firmami z města Holešov, kde se vytvořily některé nové pracovní příležitosti (supermarket aj.). Využití pracovních příležitostí během roku 2006 a 2007 pak způsobilo úbytek uchazečů o zaměstnání.

Obrázek 9. Uchazeči o zaměstnání v obci Martinice

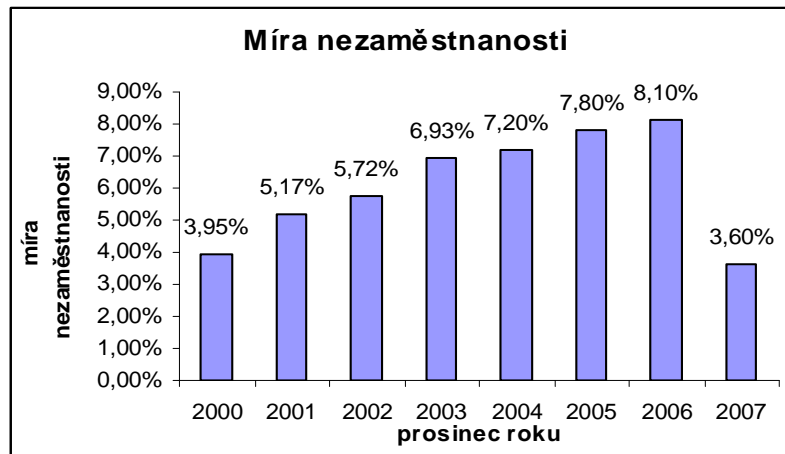


Zdroj: Ministerstvo práce a sociálních věcí

Míra nezaměstnanosti je tedy nyní mnohem menší než je průměr republiky, kraje i okresu, což nebývalo pravidlem. Např. hodnota míry nezaměstnanosti ve Zlínském kraji za rok 2006 byla 7,67% a v obvodu obce s rozšířenou působností, pod kterou spadají Martinice,

byla míra nezaměstnanosti 7,85% oproti 8,10 v obci Martinice. Hodnota 3,6% v prosinci roku 2007 je teď ale vůbec nejnižší hodnotou v obci za sledovaná léta (2000-2007).

Obrázek 10. Míra nezaměstnanosti v obci Martinice



Zdroj: Ministerstvo práce a sociálních věcí

Podle posledního sčítání lidu domů a bytů v roce 2001 pracuje nejvíce obyvatel v oblasti průmyslu (ovšem ne v samotné obci, ale většinou v okolních městech). Následují ve velkém odstupu lidé pracující ve stavebnictví, opravárnách motorových vozidel a obchodu. Vzhledem k malému počtu pracovních příležitostí v samotné obci naprostá většina obyvatel (284 z 332 ekonomicky aktivních v roce 2001) do zaměstnání vyjíždí. To je také dáno lepšími platovými podmínkami ve městech (a širším spektrem nabízených pracovních pozic).

Srovnání s okolními obcemi, okresem, krajem a ČR:

Míra nezaměstnanosti je poměrně rozdílná, ačkoliv se jedná o sobě dost blízké obce. To dokládá také následující tabulka:

Tabulka 12. Míra nezaměstnanosti v jednotlivých obcích, okrese KM, a Zlínském kraji

prosinec roku	2001	2002	2003	2004	2005	2006	2007
Martinice	3,95	5,17	5,72	6,93	7,2	7,8	3,6
Holešov	7,65	8,36	10,39	10,53	9,8	8,6	6,2
Horní Lapač	2,5	3,33	7,2	3,2	3,2	7,2	5,6
Přílepy	6,3	9,45	11,36	11,36	10,1	7,8	9,1
Žeranovice	3,01	7,1	7,59	6,23	8,1	6,2	6,0
Okr. Kroměříž	9,54	10,58	11,34	11,04	11,57	9,48	7,2
kraj Zlínský	8,51	10,22	10,61	9,53	9,27	7,75	6,2
ČR	8,1	7,3	7,8	8,3	8,8	9	5,4

Zdroj: Ministerstvo práce a sociálních věcí

Obec Martinice je na tom z řešených území zcela nejlépe (co se týká míry nezaměstnanosti). Nutno však dodat, že velkou zásluhu na tom má především velké zlepšení situace v obci v posledních dvou měsících roku (údaje v tabulce jsou údaji za prosinec každého roku, údaje za ČR jsou potom průměrem roku). Oproti okresu Kroměříž se jedná o poloviční nezaměstnanost. Oproti kraji je pak rozdíl o jedno procento nižší než právě u okresu Kroměříž. Obec je na tom lépe i v porovnání s republikovým průměrem, a to o 1,8%. Důvodem takto dobré situace může být již zmiňovaný nárůst pracovních míst v okolí obce, který byl dobře využit právě občany Martinic.

Závěrem lze říct, že stav nezaměstnanosti lze pokládat za silnou stránku obce a lze usoudit, že obyvatelé mají lepší podmínky pro zaměstnání, zejména ve srovnání s okolními obcemi.

2.13 Zemědělství

Martinice byly již od svého počátku ryze zemědělskou vsí. Údaj městské a obecní statistiky (MOS) z roku 2006 uvádí celkovou výměru hospodářské půdy 429ha. Lesní půda zaujímá 2ha, vodní plochy 5ha. Řešené území se tedy nachází téměř v bezlesí, s dominantním zastoupením velkovýrobně obhospodařovaných ploch orné půdy. Stejně jako lesy se zde louky, až na menší plochy trvalých travních porostů, vyskytují pouze v omezené míře. Zemědělská výroba je prováděna především ZD Martinice, a.s. a několika místními drobnými zemědělci, kteří mají vlastní hospodářství a techniku.

ZD Martinice - Zemědělské družstvo, obchodním jménem MARTINICE a. s., vzniklo rozhodnutím představenstva a valné hromady ZD dne 18. března 1997. Do konce roku

2002 byly vydány akcie na jméno v hodnotě 31,1 milionu Kč. Zemědělské družstvo hospodaří na 1070 ha zemědělské půdy, z toho 18ha trvalých travních porostů a 1052 ha orné půdy [21]. Pozemky se nachází v 8 katastrech dvou okresů Zlínského kraje, v průměrné nadmořské výšce 275 m nad mořem s celoročním úhrnem srážek 550 – 850 mm. Hospodářský výsledek za účetní období 2002 představuje účetní ztrátu ve výši 2,968 milionu. Na této ztrátě se nejvíce podílí prudký pokles tržeb a hlavně v rostlinné výrobě téměř 6 milionů a v živočišné 1,2 mil. Kč. Hlavní plodiny pěstované družstvem jsou pšenice ozimá, ječmen jarní, ječmen ozimý, kukuřice na zrno, mák setý, cukrovka a řepka ozimá. Struktura chovu je především složena z dojnic, býků na maso, a prasnic. Celkově je ekonomický chod této společnosti problematický a zaznamenává delší dobu ztrátu. [21]

Závěr

Kdybych měl shrnout situaci v zemědělství v obci, tak zemědělství je pro obec Martinice tradičním zdrojem obživy a důležitým zaměstnavatelem. Bohužel však v posledních letech zaznamenává úpadek – obdobně jako celorepublikový trend. Je to dáno jak sníženou poptávkou po produkci živočišné i rostlinné výroby, tak neochotou práce v málo placeném odvětví a v některých letech také přírodními vlivy (krupobití, povodně...). Největší zemědělský objekt ZD Martinice, a.s. už je ztrátový několik let a nevypadá to, že by se situace měla zlepšit. Proto předpokládám určité zeštíhlení zemědělské výroby a větší přechod do průmyslové.

2.14 Průmysl

V Martinicích se nenachází žádné zařízení průmyslové výroby. Drobná výroba průmyslového charakteru je vykonávána formou živností. V obci bylo v roce 2006 (podle městské a obecní statistiky) 47 průmyslových subjektů. Jedná se především o zastoupení klasických odvětví, jako je zednictví, zámečnictví, oprava automobilů a strojů či truhlářství. 47 je poměrně vysoké číslo na tak malou obec, celkově by však obec měla více využít svých možností a rozšířit průmyslovou výrobu. To se také částečně děje. Navrženou změnou č.3 Územního plánu obce Martinice z roku 2005 dochází k návrhu nové plochy výroby jižně od zastavěného území obce v dosud neurbanizovaném území. Jedním z důvodů změny koncepce je rychle postupující příprava realizace rychlostní silnice R49, která přinese změnu dopravní situace v území jihozápadně od Martinic. To vyvolává nutnost přehodnocení budoucího využití území v prostoru vymezeném na severu spojnicí obce Martinice – Za-

hnašovice, na jihozápadě silnicí R49 a na jihovýchodě plochou určenou pro realizace regionálního biokoridoru RK 1580. S ohledem na příhodné dopravní napojení v blízkosti budoucí mimoúrovňové křižovatky bude toto území výhledově uvažováno pro rozvoj komerčních aktivit. [7]

Přestože jsou v současnosti v Martinicích již lokalizována některá zařízení drobné řemeslné výroby, v návrhovém období územního plánu (tj. do roku 2015) by zde mělo dojít k dalšímu zvýšení počtu pracovních míst v těchto výrobních aktivitách, ať již zřízením a vybudováním nových provozoven nebo využitím stávajících volných ploch. Tím by došlo ke snížení salda pohybu ekonomicky aktivního obyvatelstva, s cílem dalšího snižování vyjíždění za prací ze sídla. Potřeba a nárůst počtu pracovních sil v obci budou závislé na celkovém ožívování ekonomiky a rozvoji celého zájmového území a regionu. [5]

2.15 Rekreační a cestovní ruch

Pro dlouhodobou rekreaci nejsou v území vytvořeny příhodné podmínky. V obci je podle územního plánu evidováno několik domů, které nejsou trvale obydlené (ve statistice jsou uváděny jako neobydlené), z nichž jsou pouze 2 uvedeny jako nevyčleněné chalupy užívané k rekreaci. V návrhovém období do r 2015 by případně mohly být převedeny i některé další domy k rekreačnímu využívání, i když obec není vhodná pro dlouhodobou rekreaci. Krátkodobou rekreaci lze provozovat ve výše uvedených nevyčleněných chalupách a v objektech, jež nejsou trvale obydleny. Krátkodobá jednodenní rekreace je uspokojována:

- Neorganizovanou a organizovanou sportovní činností na sportovním hřišti v západní části obce, případně v nejbližším okolí obce
- Zahrádkařením na pozemcích u rodinných domků a přilehlých záhumnkách
- Formou vycházek do okolí. Např. do nedalekých Hostýnských vrchů (cca 2km), jejichž úpatí se nachází u obce Přílepy
- Formou výletů do okolí – např. návštěvy měst Holešov, Kroměříž, Zlín

Martinice nejsou rekreační oblastí a v budoucnu se nepočítá s významným rozvinutím rekreace. V územním plánu se nenavrhují žádné lokality pro výstavbu, resp. dostavbu rekreačních objektů, ani žádné zahrádkářské osady. Nejsou zde ani vhodné podmínky historické, ani přírodní.

3 SWOT ANALÝZA OBCE MARTINICE

Silné stránky

Poloha, přírodní podmínky, rekreace, cestovní ruch

- Poloha vzhledem k blízkosti okolních měst – Zlín, Holešov, Kroměříž, Hulín
- Příznivé klimatické podmínky pro zemědělství
- Vysoký potenciál půd
- Bezpovodňová oblast

Bytový fond a jeho kapacita, obyvatelstvo

- Plošné rezervy na pokrytí potřeby k bydlení pro kapacitu až 910 obyvatel

Občanská vybavenost

- Existence základní školy a mateřské školky
- Knihovna s 2000 svazky
- Kvalitní sportovní areál – Tělocvična, víceúčelová asfaltová plocha, travnaté hřiště, tenisový kurt

Technická vybavenost

- Naprostá většina bytů je zásobena vodou
- Velký počet bytů zásobených z vlastních zdrojů
- 80 % napojených obyvatel na veřejnou kanalizaci
- Dobrý technický stav elektrické sítě

Doprava

- Lokace řešeného území na hlavní trase Holešov – Zlín
- Blízkost dojezdu do krajského i okresního města (15, resp. 20km)
- Četné autobusové dopravní spoje
- Blízkost železničního uzlu v Hulíně
- Bezproblémovost z hlediska hlukového a emisního zatížení

Trh práce

- Nízké hodnoty nezaměstnanosti vzhledem k okresu, kraji i republice
- Jedna z nejmenších nezaměstnaností v porovnání i s okolními obcemi

Slabé stránky

Poloha, přírodní podmínky, rekreace, cestovní ruch

- Nutnost dojížděky do měst především za službami
- Špatné podmínky pro jinou než zemědělskou činnost
- Absence ubytovacích kapacit pro případné zájemce o cestovní ruch
- Nevhodné podmínky pro dlouhodobou rekreaci

Bytový fond a jeho kapacita, obyvatelstvo

- Vysoké stáří některých bytů
- Stagnace počtu obyvatel – na rozdíl od jiných blízkých obcí (např. Žeranovice)

Občanská vybavenost

- Malý počet žáků, docházejících do školy v Martinicích – nutnost slučování tříd
- V obci nefunguje vývařovna jídel
- V obci se nenalézá žádné zařízení zdravotní či sociální péče
- Absence domova důchodců, domova mládeže
- Nedostatečný sortiment zboží v maloobchodních zařízeních
- Malé pravomoci obce v přenesené působnosti

Technická vybavenost

- Špatná kvalita vodních toků a ploch
- Splašky a odpadní vody z polí a z obce Přílepy stékají na území obce Martinice
- Zaústění nečištěných odpadních vod do kanalizací vedoucích do místní vodoteče způsobuje značné hygienické a estetické závady

Doprava

- Špatný stav silnic
- Autobusové spoje, neuspokojující poptávku ve večerních hodinách
- Nepřítomnost železnice
- Jedna z nejkratších délek silnic Zl. kraje v poměru s ostatními kraji
- Jedna z nejkratších délek železničních tratí Zl. kraje v poměru s ostatními kraji
- Absence cyklistických stezek
- Nemožnost vodní dopravy

Trh práce

- Nadprůměrná nezaměstnanost ve Zlínském kraji(6. místo v krajích)
- 3. místo Zlínského kraje v nezaměstnanosti mužů

Zemědělství, průmysl

- Ztrátové zemědělství především u ZD Martinice a.s. z důvodu úpadku poptávky
- Postupné nucené omezování rostlinné i živočišné výroby
- Téměř absence lesního hospodářství (lesy pouze 0,36 % celkové výměry k.ú. obce)
- Absence průmyslu (i v důsledku odlivu mozků)
- Podnikatelská činnost vykonávaná pouze živnostníky

Příležitosti

- Zvyšující se poptávka po bydlení v obcích
- Evropské fondy hradící velké části projektů požadovaných EU (viz ČOV)
- Šance nových pracovních míst v důsledku lepší dopravní dostupnosti, rozvoj výroby a průmyslu
- Stavba rychlostní silnice R49 (Hulín – Zlín – Slovensko) - lepší dopravní dostupnost
- Zlepšení atraktivity řešeného území pro sportovní a rekreační cyklisty při realizaci plánované mikroregionální cyklistické stezky
- Průmyslová zóna v areálu letiště Holešov

Hrozby

- Hrozba trendového postupného snižování počtu ekonomicky aktivního obyvatelstva
- Přístup k některým problémům ze strany sousedních obcí (např. splašky z polí aj.)
- Hrozba nezabezpečení zásobování elektrickou energií v případě zvýšené energetické náročnosti odběrů při neprovedení navýšení transformačního výkonu
- Hrozba znečištění ovzduší a narušení přírodního rázu v důsledku plánované rychlostní silnice R49.
- Snížení poptávky po zemědělských produktech

4 DOTAZNÍKOVÉ ŠETŘENÍ V OBCI MARTINICE

Provedl jsem dotazníkové šetření v obci. Použitý dotazník je rozčleněn na dvě části. Jedna část tvoří profil (charakteristiku) respondentů (tj. pohlaví, věk, vzdělání, příjem), druhá část je zaměřena na pohled na problematiku obce a jejího rozvoje.

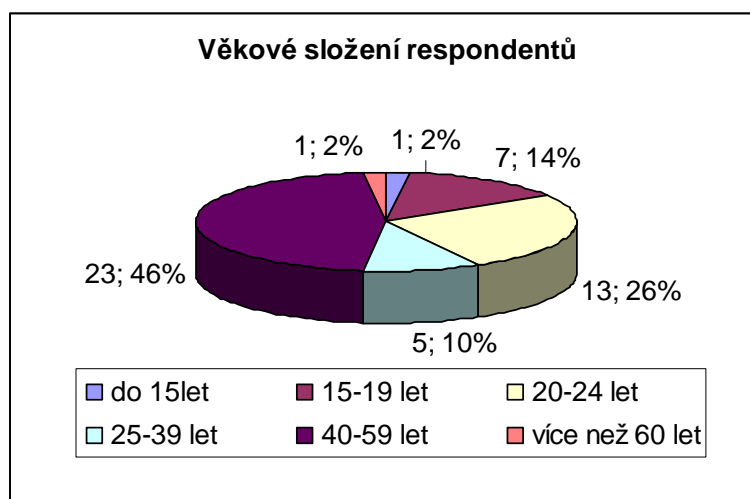
Prvním zjištěním byla problematičnost získání respondentů. V obci Martinice byla znát neochota sdělovat (byť anonymně) jakékoliv osobní údaje. To je dáno tím, že se v malých obcích všichni znají a že se tak každý bojí ztráty soukromí. Největší problém byl s vyplněním celkového příjmu domácnosti. Problémem však byly i otázky nesměřující přímo na osobu vyplňující dotazník. Většina respondentů v první fázi vůbec nevěděla, jaké uvést problémy v obci, někteří uváděli problémy týkající se spíše jich samých než obce.

Profil respondentů:

V dotazníku odpovídalo 50 dotázaných (= 7,4 % všech obyvatel obce).

Profil dotázaných byl rozčleněn na několik částí. Podle pohlaví bylo rozdělení 24 mužů (= 48%) ku 26 ženám (= 52%). Věkové složení bylo rozčleněno do šesti kategorií: do 15 let, 15-19 let, 20-24 let, 25-39 let, 40-59 let a více než 60 let.

Obrázek 11. Věkové složení respondentů dotazníkového šetření

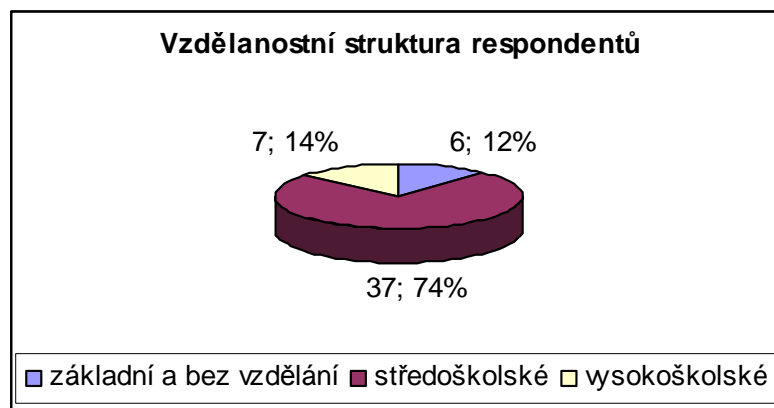


Z celkového počtu bylo největší zastoupení ve věkové kategorii 40-59 let. Tuto kategorii jsem vybíral záměrně z toho důvodu, že podle mého názoru mají největší povědomí o problémech obce, vzhledem k tomu, že většina už bydlí v obci déle, také je stále ekonomicky

aktivní a zajímá se o problémy obce nejvíce. To dokládá také největší zastoupení v zastupitelstvu obce (až na dva členy všichni zastupitelé spadají do této kategorie).

Dalším z ukazatelů byla vzdělanostní struktura. Ta byla rozdělena do tří skupin: základní a bez vzdělání, středoškolské a vysokoškolské.

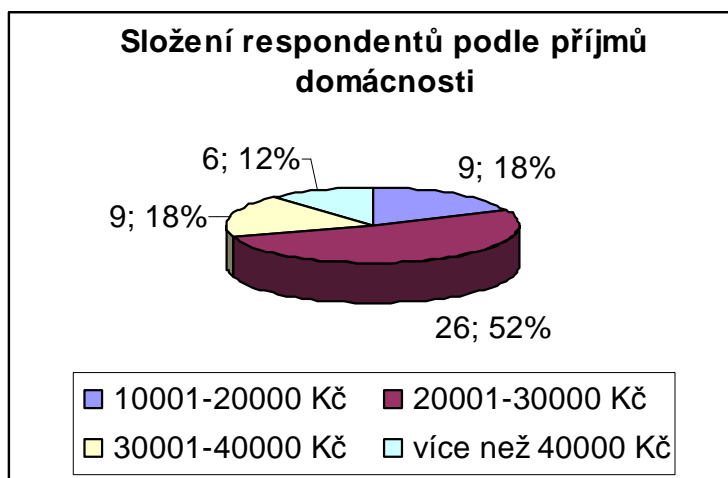
Obrázek 12. Vzdělanostní struktura respondentů dotazníkového šetření



Největší podíl dotázaných bylo se středoškolským vzděláním (74%, 37 respondentů). Opačné vzdělanostní póly měly podobné zastoupení (cca 14 % u základního a bez vzdělání, a 12% u vysokoškolského).

Posledním kritériem osobního profilu byla velikost celkových příjmů domácnosti. Tato kategorie byla rozdělena na 5 kategorií: Do 10000 (zde nespadal žádný z respondentů), 10000-20000 Kč, 20001-30000 Kč, 30001-40000 Kč a více než 40000 Kč.

Obrázek 13. Struktura respondentů dotazníkového šetření podle příjmů domácnosti



Největší část respondentů tvořila skupina s příjmem domácností od 20000 do 30000 Kč. Do skupiny s celkovým příjmem domácnosti do 10000 nespadal žádný respondent. Nicméně je nutno dodat, že otázka zodpovězení příjmů byla pro mnohé dost palčivá, nechtěli proto prozrazovat její výši a často uváděli (podle mého názoru) jinou částku. Proto bych tomuto ukazateli nedával stoprocentní validitu.

Názory a návrhy respondentů na fungování a život v obci Martinice

Dotazníková část s obecní problematikou obsahovala tři otázky.

První otázka byla zaměřena vyjádření celkové spokojenosti s životem v obci Martinice. Jako odpověď bylo možné zaškrtnout jednu ze čtyř možností:

- a) Se životem v Martinicích jsem spokojen a nechci se z této obce stěhovat.
- b) Se životem v Martinicích jsem spokojen, ale chci se z této obce odstěhovat.
- c) Se životem v Martinicích nejsem spokojen, ale přesto se nechci stěhovat z této obce.
- d) Se životem v Martinicích nejsem spokojen a chci se z této obce odstěhovat.

Otázka byla takto strukturována proto, že podle mého názoru nejvíce vystihuje spokojenost života v obci. Tzn., kdo není spokojený, má tendenci (nebo přání) ke stěhování. Z padesáti dotázaných naprostá většina zaškrtnla možnost a) Se životem v Martinicích jsem spokojen a nechci se z této obce stěhovat. Takto odpovědělo 46 respondentů. Pouze 4 odpověděli, že jsou se životem v Martinicích spokojeni, ale přesto se chtějí z obce stěhovat. Jako důvod pak byl uveden vždy partner či partnerka. Lze tedy shrnout, že obyvatelé jsou celkově spo-

kojení s životem v obci, byť k některým oblastem mají výhrady (viz dále). Spokojenost lze také nahradit slovem zvyk. Mentalita lidí na vesnici je spíše „usedlá“, tzn. že lidé mající dům na vesnici a vyrůstají tam, neradi mění své bydliště a tím i známé, byť by tam byli s něčím nespokojeni. Proto je důležité vytvářet podmínky pro mladé rodiny s dětmi (jako je poskytnutí prostoru pro výstavbu nových bytů), kteří se v obci mají možnost adaptovat.

Druhá otázka byla zaměřena na spokojenost s různými oblastmi života v obci Martinice. Zvolil jsem tyto (v závorkách uveden můj komentář, netištěný na dotazníku):

- a) nezaměstnanost
- b) nabídka pracovních příležitostí (Především v kontextu s okolními městy, ale také s obcí.)
- c) podpora podnikatelů (Tato otázka byla pro nepodnikající respondenty náročná. Myšleno jí bylo např. umožnění stavby potřebných budov, vybudování parkovišť apod... Takto byla otázka také respondentům vysvětlena)
- d) možnost pořízení bydlení (Velká část respondentů se již snaží pořídit nemovitost také pro své děti. Někteří také teprve nedávno v obci začali bydlet. Tímto směrem se tedy tato otázka ubírala)
- e) komunikace s obecním úřadem (Chování starosty úřadu, jeho reprezentace, ochota řešit problémy atd.)
- f) cena bydlení (Zde byla řešena cena pozemků. Podobná je oblast d), ale tam nejde o ekonomickou stránku.)
- g) nabídka zdravotních služeb (Je tím myšlena nabídka nejen obce, ale také okolních obcí a měst)
- h) školství (Zaměřeno na kvalitu vzdělávání v okolí obce a jeho dostupnost)
- i) nabídka sociálních služeb
- j) možnosti kulturního vyžití
- k) možnosti sportovního vyžití
- l) nabídka služeb maloobchodu (Zaměřeno přímo na obec, nikoliv na okolí)
- m) stav dopravní infrastruktury (v obci)
- n) veřejná doprava

o) kvalita základní školy

p) bezpečnost

q) stav životního prostředí

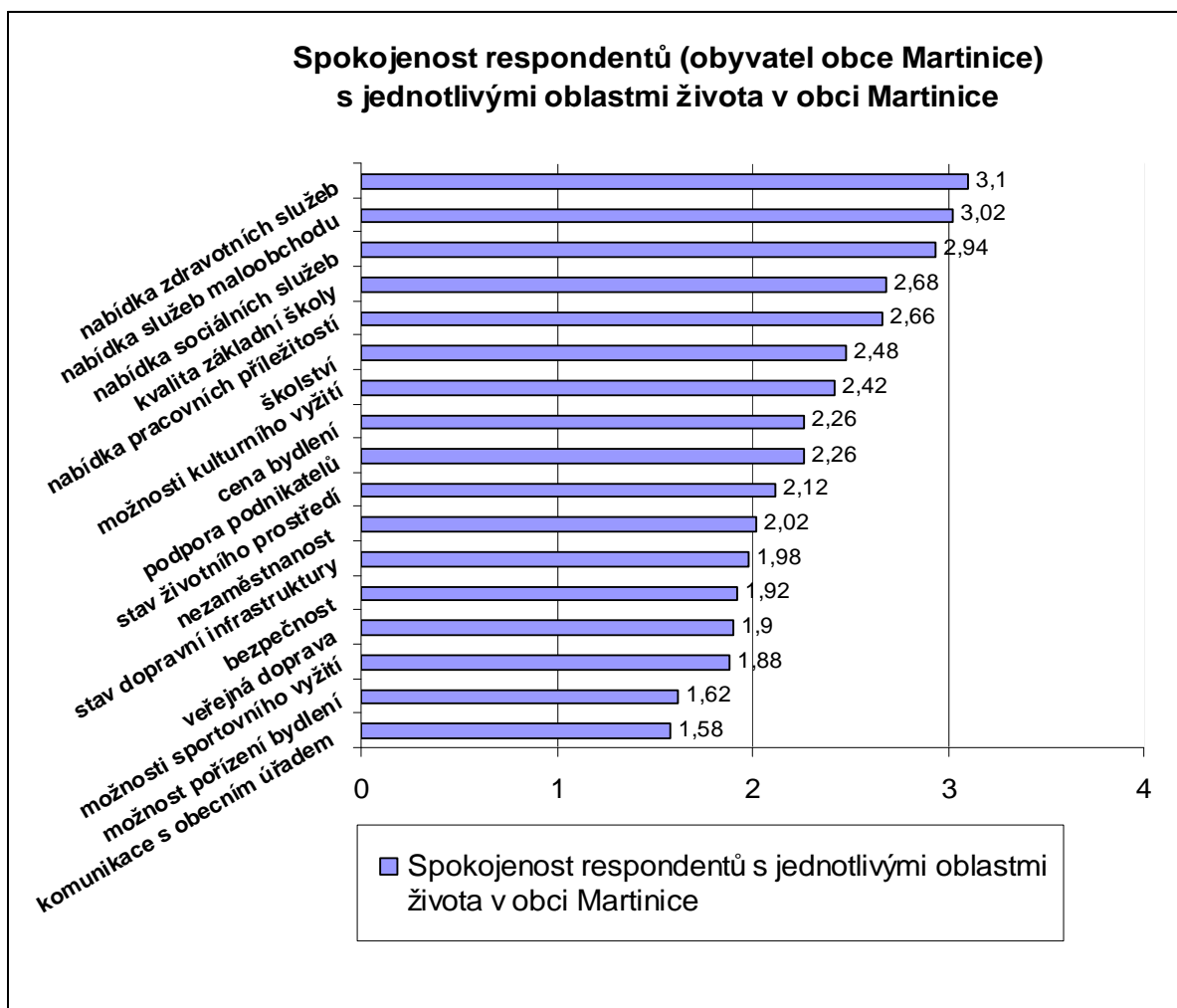
Každá oblast byla respondenty hodnocená na stupnici od 1 do 4, kdy:

1 – velmi spokojen, 2 – spokojen, 3 – nespokojen, 4 – velmi nespokojen

Průměrné hodnocení za všechny oblasti od všech respondentů je 2,28. Pokud budeme srovnávat jednotlivé oddíly s tímto průměrným číslem, zjistíme (jak lze vidět na grafu níže), že nejlépe jsou hodnoceny oblasti (od nejlepšího hodnocení): komunikace s obecním úřadem, možnost pořízení bydlení, možnost sportovního vyžití, veřejná doprava, bezpečnost, a stav dopravní infrastruktury. Všechny tyto oblasti se v hodnocení vešly na stupnici od 1 do 4 pod číslo 2, tzn. že lidé jsou s danou oblastí více než spokojeni. Na opačném pólu se objevily (od nejhůře hodnoceného): nabídka zdravotních služeb, nabídka služeb maloobchodu, nabídka sociálních služeb, kvalita základní školy a nabídka pracovních příležitostí. U všech těchto oblastí můžeme konstatovat nespokojenost dotazovaných. Jak však můžeme vidět u předchozí otázky, ani tahle nespokojenost není pro nikoho důvodem ke změně bydliště. Lze tedy říct, že za silnou stránku (z pohledu dotazovaných občanů obce Martinice) můžeme označit komunikaci s obecním úřadem (tedy celkovou kulturu vedení obce), dále pak možnost pořízení bydlení a sportovního vyžití. Dobře je hodnocena také dopravní obslužnost a stav dopravní infrastruktury. Naopak slabou stránkou je bezesporu (nejen podle názoru dotazovaných, ale také podle mého názoru) nabídka a kvalita zdravotnictví a s ním spojených služeb. Musí se dojíždět do okolních měst a ani tam není dle mého názoru kvalita na dobré úrovni. Velmi nevyhovující je také nabídka služeb maloobchodu, kdy jediný obchod s potravinami a základním zbožím nabízí jen to nejnnutnější (a vzhledem k problematickému udržení na trhu v konkurenci se supermarketů v okolních městech také nasazuje mnohem vyšší ceny). Podobně jako u zdravotnictví jsou na tom také sociální služby. Kvalita základní školy (další z velmi špatně hodnocených oblastí) je problémem již delší dobu. Je tomu tak z několika důvodů. Prvním z nich je malý počet žáků. Z toho plyne občasná nutnost slučovat třídy, čímž pak trpí kvalita výuky. Dalším problémem je kvalita učitelského sboru. Domnívám se, že ve srovnání se školami ve městech je i vzhledem k menšímu množství učitelů a učitelek menší rozsah záběru pro celou školu (tzn. v obci musí jeden učitel učit vše, ve městech lze mít na každý předmět zvláštního učitele).

Zde je celkové pořadí jednotlivých hodnocených oblastí (větší nespokojenost = vyšší číslo):

Obrázek 14. Spokojenost respondentů dotazníkového šetření s jednotlivými oblastmi života v obci Martinice



Poslední otázka nebyla striktně vymezena odpovědnostními možnostmi, ale byla zaměřena na konkrétní návrhy dotazovaných, které měly označit jednotlivé problémy. Respondenti byli dotazováni, co konkrétně považují za hlavní problémy obce Martinice. Ačkoliv mnozí vyjádřili nespokojenost s některými jednotlivými oblastmi, vymezit konkrétní problém bylo složitější pro naprostou většinu odpovídajících. 11 dotazovaných dokonce uvedlo (i přes jejich někdy negativní hodnocení), že v obci nejsou žádné zásadní problémy. Někteří uváděli spíše problémy týkající se pouze jich samých (jako je nefungující osvětlení v blízkosti jejich domu apod.). Nejvíce odpovědí uvádělo, že problémem je volný pohyb psů. Ten upravuje vyhláška, která ho zakazuje, ale nikdo její naplňování nekontroluje. To je problémem mnoha vesnic. Domnívám se, že řešením by mohly být např. příkladné sankce, které by mohly vést k dodržování vyhlášky. Často se objevoval problém mládeže, počí-

naje rušením nočního klidu (především ježdění na motocyklech), nepořádkem na veřejných prostranstvích (především autobusové zastávky a altánek u školy) a konče např. nedostatkem vyžití pro mládež. Tato problematika je velmi těžko řešitelná. Je spíše otázkou výchovy v jednotlivých rodinách. Pravdou ovšem zůstává, že možnost nějakého rozumného vyžití (typu sportovních oddílů apod.) je takřka nulová. Starší můžou trénovat s mužským fotbalovým družstvem, občas je pořádána nějaká akce hasiči či kulturním sdružením Omladina, kde se může každý zapojit, celkově však naprosto chybí (pokud nepočítám možnost dojíždět do města) možnost pravidelných aktivit. Posledním z často uváděných problémů byla nutnost dojíždění za zdravotními a sociálními službami. Možností je poliklinika v Holešově, nebo nemocnice v Kroměříži a ve Zlíně. Občané obce často dojíždějí za kvalitnějšími službami raději do vzdáleného (cca 15km) Zlína než do blízkého Holešova.

Závěr

Celkově tedy názory občanů korespondují s (podle mého názoru) největšími problémy v obci. Bude je tedy nutno řešit. Otázkou zůstávají možnosti obce zasahovat do některých oblastí (ať už z důvodu finančního, nebo např. legislativního – jako je tomu u problematiky výchovy mládeže, kde obec nemůže zastupovat institut rodiny).

NAVRŽENÍ STRATEGICKÝCH CÍLŮ A KATALOG PROJEKTŮ ROZVOJE OBCE MARTINICE

4.1 Dlouhodobá vize obce Martinice

Obec Martinice trvale rozvíjí ekonomický i sociální rozvoj. Stává se žádanou lokalitou pro bydlení se snadno dostupným bydlením. Zvyšuje se počet obyvatel. Vyrůstá kvalita služeb především v oblasti občanské vybavenosti. Vznikají nové zájmové skupiny především sportovního zaměření. Přicházejí noví podnikatelé, zlepšuje se dopravní dostupnost.

4.2 Přehled hlavních strategických cílů a opatření v prioritních oblastech

Na základě socioekonomické analýzy obce, dotazníkového šetření a SWOT analýzy byly určeny tyto prioritní oblasti, hlavní cíle v nich a opatření směřující ke splnění těchto cílů:

OBLAST BYDLENÍ

Strategický cíl

Strategický cíl usiluje o růst počtu obyvatel v obci a o růst zastavěné plochy určené k bydlení především prostřednictvím nabídky ploch k bydlení.

Priorita I.: Rozvoj bydlení

Opatření I.1: Nabídka nových ploch k bydlení

- zahrnutí nových ploch k bydlení do územního plánu
- postoupení pozemků k odkoupení

Opatření I.2: Podpora individuální zástavby

- příprava inženýrských sítí
- příprava dopravní infrastruktury

Priorita II.: Podpora mladých rodin

Opatření II.1: Poplatkové zvýhodnění mladých rodin s dětmi v oblasti samostatné působnosti

Opatření II.2: Cenové zvýhodnění nemovitostí pro mladé rodiny

OBLAST OBČANSKÁ VYBAVENOST

Strategický cíl

Strategický cíl usiluje o větší počet volnočasových aktivit prostřednictvím nových nabídek především pro mládež, o lepší kvalitu školství (ZŠ Martinice) a o zlepšení nabídky maloobchodních služeb. Také usiluje o zkvalitnění zdravotních a sociálních služeb a jejich dostupnosti.

Priorita I.: Podpora a rozvoj sportu a kultury

Opatření I.1: Založení a podpora nových sportovních oddílů a skupin.

- založení tenisového oddílu (využití nového tenisového areálu na severozápadním okraji obce)
- obnova mládežnického fotbalového oddílu
- založení zájmového kroužku pro ženy a dívky – aerobic a cvičení za využití tělocvičny ve sportovním areálu obce
- větší propagace a znovuoobnovení aktivní činnosti amatérského hasičského oddílu

Opatření I.2: Podpora kultury, kulturních sdružení a jejich rozvoje.

- finanční podpora folklorní skupiny Omladina
- pořádání pravidelných kulturních akcí (hudební zábavy, rozšíření hodových slavností, plesy pro občany obce aj.)

Opatření I.3: Zlepšení vybavenosti a revitalizace sportovního areálu obce, především pak tělocvičny.

- zakoupení nářadí do tělocvičny
- možnost využít přilehlých prostor k vybudování např. posilovny
- nové lavice v okolí travnatého fotbalového hřiště

Priorita II.: Rozvoj sociálních a zdravotních služeb

Opatření II.1: Pravidelná ordinační doba dojíždějícího lékaře (cca 2x týdně).

- především finanční zajištění služeb lékaře
- zajištění místnosti pro vykonávání pravidelných lékařských prohlídek

Opatření II.2: Nabídka pravidelných akcí pro seniory.

- debaty se zastupiteli obce
- pravidelné posezení u kávy či čaje v prostorách pro kulturní akce

Priorita III. Zlepšení kvality školství

Opatření III.1: Zajišťování chodu Základní školy Martinice a její udržení.

- spolupráce s okolními obcemi v zajištění žáků
- finanční zajišťování základní školy a jejích rozvoje pro dostatečnou konkurenceschopnost se školami v okolních městech a obcích

Priorita IV.: Zlepšení kvality maloobchodních služeb

Opatření IV.1: Finanční zvýhodnění podnikajících v oblasti maloobchodu.

- finanční zvýhodnění skrze nájemné (prostory v dolní části budovy obecního úřadu, patřící obci)

OBLAST INFRASTRUKTURA

Strategický cíl:

Strategickým cílem v oblasti infrastruktury je především zkvalitnění dopravní infrastruktury, zlepšení inženýrských sítí a podpora informačních technologií.

Priorita I.: Rozvoj a údržba dopravní infrastruktury

Opatření I.1: Vybudování zpevněné (asfaltové) cesty z Martinic do Přílep.

- varianta cesty s výjezdem u areálu zámku v Přílepiích

Opatření I.2: Oprava povrchu cest v obci.

- oprava povrchu cest, poškozeného především novou výstavbou a zaváděním inženýrských sítí
- oprava povrchu hlavních tras (především na výjezdu z obce směrem na Horní Lapač)

Opatření I.3: Zavedení cest do oblasti nové zástavby.

- především v jižní a severovýchodní části obce

Priorita II.: Podpora cyklistické dopravy

Opatření II.1: Vybudování cyklostezky vedoucí z Holešova a dále pokračující, ve spolupráci s okolními obcemi.

Priorita III.: Zlepšení stavu kanalizačních sítí a ochrana vod

Opatření III.1: Výstavba centrální ČOV

- finanční zajištění ve spolupráci s Evropskou Unií

Opatření III.2: Zajištění (především finanční zajištění ve spolupráci s Evropskou Unií) potřebné kvality kanalizačních sítí (především pro možné použití ČOV).

Priorita IV.: Rozvoj informačních technologií

Opatření IV.1: Poskytnutí veřejného přístupu k internetu ve veřejných prostorách

- vybudování internetové místnosti za využití prostor obecního úřadu
- pravidelné otevírací doby „internetové místnosti“, umožňující přístup k internetu
- informační servis obce na webových stránkách (funkční internetová úřední deska)

OBLAST EKONOMIKA A EKONOMICKÁ AKTIVITA OBYVATEL OBCE

Strategický cíl:

Strategickým cílem v oblasti ekonomiky je využívání fondů především z Evropské unie, podpora tvorby pracovních míst a zaměstnanosti, a podnikání v obci.

Priorita I.: Podpora malého a středního podnikání v obci

Opatření I.1: Nepřímá finanční výpomoc podnikajícím.

- nájmová zvýhodnění, daňová zvýhodnění

Opatření I.2: Příprava ploch k podnikání

- zajištění inženýrských sítí
- zajištění infrastruktury

Priorita II.: Využívání fondů, především z Evropské unie

Opatření II.1: Školení odpovědných osob (zastupitelé obce, zaměstnanci obecního úřadu)

Opatření II.2: Vypisování projektů za účasti externích poradců

- také využití zkušeností okolních obcí

Priorita III.: Podpora tvorby pracovních míst a zaměstnanosti***Opatření III.1:*** Zaměstnávání občanů obce

- využití při údržbě veřejných prostranství
- zaměstnávání při jednorázových akcích (např. rekonstrukce či stavba nového objektu)

Opatření III.2: Spolupráce s úřadem práce

- poradenská činnost pro uchazeče o práci
- spolupráce s úřadem práce v Holešově

OBLAST CESTOVNÍ RUCH A PROPAGACE OBCE**Strategický cíl:**

Strategický cíl usiluje o větší propagaci obce a o zvýšení povědomí o této lokalitě pro využití jednodenního krátkodobého turismu (i sportovního zaměření – cyklistika) a pro využití k získání nových obyvatel.

Priorita I.: Zvyšování povědomí o obci a propagace obce***Opatření I.1:*** Internetová propagace obce a zkvalitnění webových stránek

- aktualizace údajů na webových stránkách obce
- rozšíření informací na webových stránkách obce
- prezentace obce na stránkách větších územních celků a vyhledávacích stránkách

Opatření I.2: Tvorba propagačních letáků se základními údaji o obci

- vytištění sady především obrázkových letáků se základními informacemi o obci a možnostmi výletů do okolí
- rozšíření letáků do okolních informačních center

Priorita II.: Podpora krátkodobého turismu***Opatření II.2:*** podpora cyklistiky a pěší turistiky

- vytvoření „odpočívadla“ pro cyklisty
- zlepšení kvality občerstvení v areálu u hřiště

- obnova zničených informačních desek o obci jako součást cyklistické a turistické stezky

4.3 Katalog projektů

PROJEKT č.1

Název projektu: Zpevněná cesta z Martinic do Přílepy

Umístění projektu:

NUTSII: Střední Morava
Kraj: Zlínský
Okres: Kroměříž
Obec: Martinice, Přílepy

Obrázek 15. Návrh zpevněné cesty



Zdroj: Podklad mapy převzat z www.mapy.cz

Předkladatel projektu: Obec Martinice, obec Přílepy

Cíl projektu: Vzájemné propojení dvou obcí zpevněnou cestou za účelem lepší vzájemné dostupnosti obyvatel obou obcí, lepší dostupnost obyvatel obce Martinice do Hostýnských vrchů a nakonec za účelem sportovní rekreace (cyklistika, jogging, in-line brusle).

- Cílová skupina:** Obyvatelé obcí Martinice a Přílepy, sportovní i rekreační turisté především z okolních obcí a měst
- Popis projektu:** Projekt spadá do priority I oblasti Infrastruktura. Obec Martinice je propojena se všemi okolními obcemi zpevněnými cestami. Funguje zde vzájemná spolupráce např. při konání kulturních akcí apod. Obec Přílepy je jedinou obcí s přiléhajícím katastrálním územím, která není s Martinicemi propojena zpevněnou komunikací. Existuje zde pouze „polní“ cesta, která je za horšího počasí nebo i několik dní poté nepoužitelná. Území mezi Martinicemi a Přílepy je využíváno za dobrého počasí ke sportovním aktivitám, a to především cyklisty a k rekreačnímu běhu. Navrhují asfaltovou cestu, v celkové délce 1,2 km. Nepředpokládám vysokou hustotu dopravy v navrhovaném úseku. Bude tedy použitelný pro sportovce i turisty (směřující do Hostýnských vrchů) bez ohrožení. Očekává se navštěvování kulturních a sportovních akcí (především mistrovských fotbalových utkání) občany obce Přílepy. Trasa cesty by kopírovala současnou „polní“ cestu, ústící u zámku v Přílepech a napojovala by se poté na hlavní cestu vedoucí skrz tuto obec. Pozemky jsou ve vlastnictví obce Martinice (jižní polovina) a obce Přílepy (severní polovina). Problémem může být malá část zhruba uprostřed, která je v držení soukromých vlastníků a v případě nezájmu prodeje může být velkou překážkou pro realizaci projektu (použity údaje KN).
- Oblast podpory:** Doprava, cestovní ruch
- Předpokládané náklady projektu:** 2.400.000 Kč
- Zdroje financování projektu:** 40% (960.000 Kč) ROP NUTSII Střední Morava
30% (720.000 Kč) obec Přílepy
30% (720.000 Kč) vlastní zdroje obce Martinice
- Termín realizace projektu:** 04/2009 – 12/2010

PROJEKT č.2

Název projektu: Internetový obecní informační systém a webové stránky obce

Umístění projektu:

NUTSII: Střední Morava

Kraj: Zlínský

Okres: Kroměříž

Obec: Martinice

Předkladatel projektu: Obec Martinice

Cíl projektu: Cílem projektu je aktualizace webových stránek obce a internetového informačního systému, který bude sloužit jako rychle dostupný zdroj informací obecního charakteru a bude součástí těchto stránek.

Cílová skupina: Obyvatelé obce Martinice, zájemci o informace o obci

Popis projektu: Projekt spadá do priority IV. oblasti Infrastruktura. Obec Martinice disponuje webovými stránkami (www.martinice.cz), které jsou však již delší dobu neaktualizovány a jejichž obsah již nemá vypovídající hodnotu. V rámci projektu by byly aktualizovány stávající údaje a přidány nové. Také by byla vylepšena grafická stránka. Projekt počítá s vytvořením informačního systému, dostupného obyvatelům obce. Ten by umožňoval vznášení dotazů elektronickou formou, fungoval by jako elektronická úřední deska a informoval by o dění v obci. Systém by umožňoval bezproblémové vzkládání informací autorizovaným osobám. Webové stránky by zároveň sloužily jako dobrá propagace obce v rámci povědomí o obci a cestovního ruchu a umožňovaly propojení s informačními systémy jiných obcí, především v rámci mikroregionu.

Oblast podpory: Informační technologie, správa obce

Předpokládané náklady projektu: 30000 Kč

Zdroje financování projektu: 1/3 (10000 Kč) mikroregion Holešovsko
2/3 (20000 Kč) vlastní zdroje obce Martinice

Termín realizace projektu: 01/2009 – 03/2009

PROJEKT č.3

Název projektu: Čistička odpadních vod

Umístění projektu:

NUTSII: Střední Morava
Kraj: Zlínský
Okres: Kroměříž
Obec: Martinice

Předkladatel projektu: Obec Martinice

Cíl projektu: Cílem projektu je zabezpečení čistoty odpadních vod a splnění podmínek daných Evropskou unií.

Cílová skupina: Obyvatelé obce Martinice

Popis projektu: Projekt spadá do priority III. oblasti Infrastruktura. Projekt počítá s poskytnutím finanční pomoci ve spolupráci s fondy Evropské unie. Řešení problému odpadních vod pomocí jedné obecní centrální čističky se jeví jako ekonomicky výhodnější právě díky vysokým dotacím ze strany EU. Obec má k dispozici pozemky na výstavbu této čističky. Navržené území je v jihozápadní části obce za zastavěným územím. Bude tak zároveň vyhověno požadavkům a směrnícím EU.

Oblast podpory: Technická infrastruktura

Předpokládané náklady projektu: cca 15.000.000 Kč

Zdroje financování projektu: 80% (cca 12.000.000) fondy Evropské unie
20% (cca 3.000.000 Kč) vlastní zdroje obce Martinice (úvěr)

Termín realizace projektu: 2009-2015

ZÁVĚR

Obec Martinice má v oblasti rozvoje co zlepšovat. Problémem však je, podobně jako u většiny malých obcí, financování. Není tak těžké vymyslet projekt, jako ho potom zrealizovat. Velká výzva přišla se vstupem naší republiky do Evropské unie. Nabízí se celá řada fondů a programů, ze kterých lze čerpat. Faktem však je, že právě v malých obcích, kde zastupitelstvo a zodpovědné orgány tvoří lidé, kteří si s úřednickou prací a evropskou politikou moc nerozumí, je velmi těžké na možné finance dosáhnout. Obec Martinice není výjimkou. Zastupitelé odmítají vyplňovat složité a málo srozumitelné formuláře a na odborníky nejsou finance. Proto se stává důležitým vzdělání (a to nejen mladých obyvatel obce), které by umožnilo racionální výměnu na některých postech vedení obce, či zvýšení kvalifikace současných činovníků. Evropské finance mohou být tou zásadní konkurenční výhodou. EU dnes čím dál více ovlivňuje legislativu svých členských států, a tedy i jejich regionů. Naproti tomu s povinnostmi přichází také práva a nové možnosti. Příkladem může být požadavek na výstavbu ČOV. Velká zátěž na rozpočty obcí, ale na druhé straně zvýšení životní úrovně spolu s garancí pro obce až 80% financování ze strany EU. Rozvoj obce dnes již nelze realizovat v lokální uzavřené režii. Je třeba hledat spolupráci na různých úrovních. Mezi sousedními obcemi, v rámci mikroregionu, kraje, či republiky, nebo za pomoci mezinárodních společenství.

Prioritu rozvoje obce Martinice vidím především v infrastruktuře. Obec se rozrůstá, a je třeba kvalitně zpřístupnit všechny její nové části. Jako nutnou věc vidím také propojení s obcí Přílepy, dosud realizovanému pouze nezpevněnou polní cestou nebo oklikou přes město Holešov. Další oblastí, mimo tu dopravní, jsou informační technologie. Pro prezentaci obce a pro přehled občanů obce je více než vhodné zajistit aktualizaci a zlepšení kvality webových stránek, nejlépe propojených s informačním systémem, duplikujícím úřední desku. Především pro starší občany však zůstává mnohem větším problémem oblast služeb. Maloobchodní zařízení zabezpečuje jen to nejzákladnější zboží a i to v podstatně vyšších cenách. Pro mnohé obyvatele obce není možné dojíždět do města, a proto se jim život v obci prodrazí. Na dojíždění jsou odkázáni také všichni, kdo potřebují zdravotní péči. Částečným řešením by jistě byly pravidelné ordinační hodiny v obci. Dalším problémem je volný čas dětí a mládeže. Příležitostí spíše ubývá. To často vede ke střetům s veřejným pořádkem a se staršími občany. Nové aktivity či oživení těch upadajících nebo již ukonče-

ných by pomohlo řešit velkou řadu problémů. To jsou podle mého názoru zásadní, ovšem nikoliv jediné problémové oblasti života v obci Martinice.

Samotná obec je však dle mého mínění vůči okolním obcím velmi konkurenceschopná. Předpokládám, že se bude i nadále rozrůstat, a to především o nové mladé rodiny. Současné vedení obce dělá vše pro to, aby tento růst umožnilo. Důležité však bude využití příležitostí, daných např. stavbou rychlostní silnice R49, či trendem migrace z měst do přilehlých obcí. Rozrůstání o nové mladé rodiny by pak mohlo částečně řešit také hrozící stárnutí populace a zmenšení podílu ekonomicky aktivního obyvatelstva.

Martinice, podobně jako většina obcí, mají své problémy. Obec se však může stát dobrou lokalitou pro bydlení všech věkových kategorií. Je však nutný zodpovědný přístup k jejímu dalšímu rozvoji a k řešení problematických oblastí.

SEZNAM POUŽITÉ LITERATURY

Monografické publikace

- [1] WOKOUN, René, et al. *Úvod do regionálních věd a veřejné správy*. Plzeň : Vydavatelství a nakladatelství Aleš Čeněk, s.r.o., 2004. 447 s. ISBN 80-86473-80-5.
- [2] WOKOUN, René, LUKÁŠ, Zdeněk, KOUŘILOVÁ, Jana. *Výkladový slovník regionální a strukturální politiky evropské unie*. 1. vyd. Praha : IFEC s.r.o., 2002. 168 s. ISBN 80-86412-18-0.
- [3] WOKOUN, René. *Strukturální fondy a obce I*. 1. vyd. Praha : Aspi, 2006. 146 s. ISBN 80-7357-138-2.
- [4] KADERÁBKOVÁ, Jaroslava. *Úvod do regionálních a správních věd : Vybrané kapitoly*. 1. vyd. Praha : OdeX Bohemia, 1996. 93 s. ISBN 80-85963-18-3.

Dokumenty obce

- [5] DUJKA, Vladimír. *Územní plán obce Martinice*. [s.l.] : [s.n.], 2001. 80 s.
- [6] DUJKA, Vladimír. *Stanovení pásma hygienické ochrany chovu hospodářských zvířat*. [s.l.] : [s.n.], 1998. 20 s.
- [7] DUJKA, Vladimír. *Územní plán obce Martinice : Změna č. 3*. [s.l.] : [s.n.], 2005. 22 s.

Akademické práce

- [8] VOZÁB, Jan. *Strategické plánování rozvoje měst v České republice*. [s.l.], 1999. 138 s. Univerzita Karlova. Přírodovědecká fakulta. Katedra sociální geografie a regionálního rozvoje. Vedoucí dizertační práce prof. RNDr. Martin Hampl, Dr.Sc.
- [9] MÁLKOVÁ, Lucie. *Martinice*. [s.l.], 2006. 27 s. Seminární práce.

Internetové zdroje

- [10] *Ústav územního rozvoje* [online]. 2001 [cit. 2007-11-28]. Dostupný z WWW: <http://www.uur.cz/images/publikace/uur/1999/1999-01/02_programy.pdf>.
- [11] ZVONEK, Martin. *Památky jihovýchodní Moravy* [online]. 2001-2005 [cit. 2007-11-08]. Dostupný z WWW: <<http://www.pamatky-jvm.cz/obce.php?id=martinice>>.
- [12] *Ministerstvo pro místní rozvoj* [online]. 1996-2007 [cit. 2007-11-14]. Dostupný z WWW: <<http://www.mmr.cz/index.php?show=010007013001>>.
- [13] *Ministerstvo pro místní rozvoj* [online]. 2000 [cit. 2008-01-10]. Dostupný z WWW: <<http://www.mmr.cz/mikroregion-holesovsko>>.
- [14] *Oficiální internetové stránky obce Martinice* [online]. C2007 [cit. 2007-11-14]. Dostupný z WWW: <<http://www.martinice.cz/index.php?nid=1387&lid=CZ&oid=136510>>. (HISTORIE)

- [15] *Oficiální internetové stránky obce Martinice* [online]. C2007 [cit. 2007-11-14]. Dostupný z WWW: <<http://www.martinice.cz/index.php?nid=1387&lid=CZ&oid=136512>>. (PŘÍRODNÍ PODMÍNKY, TABULKA VÝVOJ POČTU OBYVATEL,)
- [16] *Portál veřejné správy : Mapové služby* [online]. 2008 [cit. 2007-12-20]. Dostupný z WWW: <[javascript:funcNewWinPreproc\('/mapmaker/cenia/map/?wiz_id=26&wiz_special_param=&rect=-920000:-1260000:-420000:-910000\(=cz&PHPSESSID=\\', 0\)>](javascript:funcNewWinPreproc('/mapmaker/cenia/map/?wiz_id=26&wiz_special_param=&rect=-920000:-1260000:-420000:-910000(=cz&PHPSESSID=\\', 0)>)>. (MAPA HUSTOTA)
- [17] *Oficiální stránky zlínského kraje : Plán rozvoje vodovodů a kanalizací Zlínského kraje* [online]. 1999 [cit. 2008-03-10]. Dostupný z WWW: <http://mapy.kr-zlinsky.cz/tms/projekty/prvkuk/tabulky/V7202_009_01_09210.pdf>.
- [18] Český statistický úřad. *Český statistický úřad : Regiony, města, obce* [online]. 2008 [cit. 2008-05-02]. Dostupný z WWW: <http://www.czso.cz/csu/redakce.nsf/i/regiony_mesta_obce_souhrn>.
- [19] Český statistický úřad. *Český statistický úřad - Zlín* [online]. 2008 [cit. 2008-05-02]. Dostupný z WWW: <<http://www.czso.cz/xz/edicniplan.nsf/aktual/ep-1>>.

Rozhovory

- [20] Rozhovor se zaměstnancem Jihomoravské plynárenské a.s. Miroslavem Kopřivou
- [21] rozhovor s vedoucím pracovníkem panem Foukalem
- [22] rozhovor se starostou obecního úřadu

SEZNAM POUŽITÝCH SYMBOLŮ A ZKRATEK

ČOV	Čistírna odpadních vod
ČSÚ	Český statistický úřad
DP	Detašované pracoviště
EU	Evropská unie
HDP	Hrubý domácí produkt
KM	Kroměříž
KN	Katastr nemovitostí
NN	Nízké napětí
RD	Rodinný domek
VN	Vysoké napětí
VO	Veřejné osvětlení
VTL	Vysokotlaký plynovod
ZD	Zemědělské družstvo

SEZNAM OBRÁZKŮ

Obrázek 1. Hlavní části procesu strategického plánování a jejich vzájemný vztah	13
Obrázek 2. Hierarchie strategické části.....	14
Obrázek 3. Mapa obce Martinice.....	17
Obrázek 4. Mapa mikroregionu Holešovsko	18
Obrázek 5. Vývoj počtu obyvatel ve vybraných obcích okresu Kroměříž.....	22
Obrázek 6. Rozvojové plochy obce Martinice pro bydlení.....	27
Obrázek 7. Vedení trasy rychlostní silnice R49 v okolí obce Martinice	42
Obrázek 8. Ekonomicky aktivní obyvatelstvo obce Martinice	45
Obrázek 9. Uchazeči o zaměstnání v obci Martinice.....	45
Obrázek 10. Míra nezaměstnanosti v obci Martinice	46
Obrázek 11. Věkové složení respondentů dotazníkového šetření	52
Obrázek 12. Vzdelanostní struktura respondentů dotazníkového šetření.....	53
Obrázek 13. Struktura respondentů dotazníkového šetření podle příjmů domácnosti	54
Obrázek 14. Spokojenost respondentů dotazníkového šetření s jednotlivými oblastmi života v obci Martinice.....	57
Obrázek 15. Návrh zpevněné cesty.....	64

SEZNAM TABULEK

Tabulka 1. Vývoj počtu obyvatel obce Martinice	19
Tabulka 2. Přírůstky a úbytky obyvatel ve vybraných obcích mikroregionu Holešovsko	21
Tabulka 3. Vývoj počtu obyvatel v obcích sousedících v obci Martinice	21
Tabulka 4. Věkové složení obyvatel ve vybraných obcích.....	23
Tabulka 5. Věkové složení obyvatelstva ve vybraných obcích.....	24
Tabulka 6. Přírůstky/úbytky stěhováním ve vybraných obcích v letech 1995-2006.....	25
Tabulka 7. Počet žáků Základní školy Martinice v jednotlivých letech	31
Tabulka 8. Vývoj příjmů a výdajů v rozpočtech obce Martinice.....	38
Tabulka 9. Složení příjmů obce Martinice v jednotlivých letech.	39
Tabulka 10. Složení výdajů obce Martinice v jednotlivých letech.	39
Tabulka 11. Stav majetku obce Martinice k 31.12.2005	40
Tabulka 12. Míra nezaměstnanosti v jednotlivých obcích, okrese KM, a Zlínském kraji	47