

Zhodnocení plnění strategie MAS Vizovicko a Slušovicko

Bc. Šárka Lišková

Diplomová práce
2021



Univerzita Tomáše Bati ve Zlíně
Fakulta managementu a ekonomiky

Univerzita Tomáše Bati ve Zlíně
Fakulta managementu a ekonomiky
Ústav regionálního rozvoje, veřejné správy a práva

Akademický rok: 2020/2021

ZADÁNÍ DIPLOMOVÉ PRÁCE (projektu, uměleckého díla, uměleckého výkonu)

Jméno a příjmení: **Bc. Šárka Lišková**
Osobní číslo: **M19515**
Studijní program: **N6202 Hospodářská politika a správa**
Studijní obor: **Veřejná správa a regionální rozvoj**
Forma studia: **Kombinovaná**
Téma práce: **Zhodnocení plnění strategie Místní akční skupiny Vizovicko a Slušovicko**

Zásady pro vypracování

Úvod

Definujte cíle práce a použité metody zpracování práce.

I. Teoretická část

- Zpracujte literární rešerši na téma místních akčních skupin.
- Podejte základní přehled o možnostech veřejného financování aktivit místních akčních skupin pomocí fondů Evropské unie v České republice.

II. Praktická část

- Zpracujte socioekonomickou analýzu území Místní akční skupiny Vizovicko a Slušovicko.
- Zhodnoťte naplnění cílů a indikátorů Strategie komunitně vedeného místního rozvoje Místní akční skupiny Vizovicko a Slušovicko.
- Navrhněte projekt pro rozvoj Místní akční skupiny Vizovicko a Slušovicko.

Závěr

Rozsah diplomové práce: **cca 70 osob**
Forma zpracování diplomové práce: **Tištěná/elektronická**

Seznam doporučené literatury:

- BACHTLER, John, Iain BEGG, David CHARLES a Laura POLVERARI. *EU cohesion policy in practice: what does it achieve?* London: Rowman & Littlefield International, 2016, 139 s. ISBN 978-1-78348-722-6.
- BAUN, Michael J. a Dan MAREK. *Cohesion policy in the European Union*. London: Palgrave, 2014, 257 s. ISBN 978-0-230-30313-3.
- BLAŠKO, Michal. *Role komunitních plánů v rozvoji regionů v evropském kontextu*. Opava: Slezská univerzita v Opavě, Filozoficko-přírodovědecká fakulta, 2017, 114 s. ISBN 978-80-7510-255-3.
- KHENDRICHE TRHLÍNOVÁ, Zuzana. *Partnerství v rozvoji obcí, měst a regionů*. Praha: Auditorium, 2014, 233 s. ISBN 978-80-87284-44-5.
- ZAHRADNÍK, Petr. *Kohezní politika Evropské unie*. Praha: C. H. Beck, 2017, 614 s. ISBN 978-80-7400-527-5.

Vedoucí diplomové práce: **Ing. Lenka Smékalová, Ph.D.**
Ústav regionálního rozvoje, veřejné správy a práva

Datum zadání diplomové práce: **15. ledna 2021**
Termín odevzdání diplomové práce: **20. dubna 2021**

L.S.

doc. Ing. David Tuček, Ph.D.
děkan

RNDr. Pavel Bednář, Ph.D.
ředitel ústavu

Ve Zlíně dne 15. ledna 2021

PROHLÁŠENÍ AUTORA BAKALÁŘSKÉ/DIPLOMOVÉ PRÁCE

Prohlašuji, že

- beru na vědomí, že odevzdáním diplomové/bakalářské práce souhlasím se zveřejněním své práce podle zákona č. 111/1998 Sb. o vysokých školách a o změně a doplnění dalších zákonů (zákon o vysokých školách), ve znění pozdějších právních předpisů, bez ohledu na výsledek obhajoby;
- beru na vědomí, že diplomová/bakalářská práce bude uložena v elektronické podobě v univerzitním informačním systému dostupná k prezenčnímu nahlédnutí, že jeden výtisk diplomové/bakalářské práce bude uložen na elektronickém nosiči v příruční knihovně Fakulty managementu a ekonomiky Univerzity Tomáše Bati ve Zlíně;
- byl/a jsem seznámen/a s tím, že na moji diplomovou/bakalářskou práci se plně vztahuje zákon č. 121/2000 Sb. o právu autorském, o právech souvisejících s právem autorským a o změně některých zákonů (autorský zákon) ve znění pozdějších právních předpisů, zejm. § 35 odst. 3;
- beru na vědomí, že podle § 60 odst. 1 autorského zákona má UTB ve Zlíně právo na uzavření licenční smlouvy o užití školního díla v rozsahu § 12 odst. 4 autorského zákona;
- beru na vědomí, že podle § 60 odst. 2 a 3 autorského zákona mohu užít své dílo – diplomovou/bakalářskou práci nebo poskytnout licenci k jejímu využití jen připouští-li tak licenční smlouva uzavřená mezi mnou a Univerzitou Tomáše Bati ve Zlíně s tím, že vyrovnání případného přiměřeného příspěvku na úhradu nákladů, které byly Univerzitou Tomáše Bati ve Zlíně na vytvoření díla vynaloženy (až do jejich skutečné výše) bude rovněž předmětem této licenční smlouvy;
- beru na vědomí, že pokud bylo k vypracování diplomové/bakalářské práce využito softwaru poskytnutého Univerzitou Tomáše Bati ve Zlíně nebo jinými subjekty pouze ke studijním a výzkumným účelům (tedy pouze k nekomerčnímu využití), nelze výsledky diplomové/bakalářské práce využít ke komerčním účelům;
- beru na vědomí, že pokud je výstupem diplomové/bakalářské práce jakýkoliv softwarový produkt, považují se za součást práce rovněž i zdrojové kódy, popř. soubory, ze kterých se projekt skládá. Neodevzdání této součásti může být důvodem k neobhájení práce.

Prohlašuji,

1. že jsem na diplomové/bakalářské práci pracoval samostatně a použitou literaturu jsem citoval. V případě publikace výsledků budu uveden jako spoluautor.
2. že odevzdaná verze diplomové/bakalářské práce a verze elektronická nahraná do IS/STAG jsou totožné.

Ve Zlíně 12. 8. 2021

Jméno a příjmení: ŠÁRKA LIŠKOVÁ

podpis diplomanta

ABSTRAKT

Diplomová práce se zabývá Zhodnocením plnění strategie Místní akční skupiny Vizovicko a Slušovicko včetně návrhu projektu pro další rozvoj území. Práce je rozdělena na dvě části, a to teoretickou a praktickou. Teoretická část se zaměřuje na problematiku místních akčních skupin a rozvoj venkova, dále se zabývá evropskými strukturálními fondy. V praktické části je popis místní akční skupiny Vizovicko a Slušovicko, provedena socioekonomická analýza MAS Vizovicka a Slušovicka a zhodnocení naplňování cílů a indikátorů ze strategie Valašský kraj – trnek a slivovice ráj. Závěr práce je věnován projektu, který může přispět k dalšímu rozvoji tohoto území.

Klíčová slova: místní akční skupina, metoda LEADER, programové období 2014-2020, operační program, místní akční skupina Vizovicko a Slušovicko

ABSTRACT

This diploma thesis evaluates the effectiveness of the strategy used by Vizovicko and Slušovicko, a public benefit company, dedicated to microregion Vizovicko and Slušovicko within the Zlínský region. This research includes also a proposal of a project for further development of this region. To evaluate the success of their strategy, the thesis is divided into theoretical and practical research. The theoretical part describes challenges the local action groups encounter and it also describes countryside development in general. It focuses on European Structural Funds.

The practical portion describes the socio economic analysis the foundation performed. This section also evaluates the success of their strategy called “Valašsko Region – The Paradise of Plums and Slivovitz”. The final portion of this research is dedicated to a project that can contribute to a further development of this region.

Key words: local action group, LEADER method (technique), programme period 2014-2020, operation program, local action group Vizovicko and Slušovicko

Na tomto místě bych ráda poděkovala vedoucí mé diplomové práce Ing. Lence Smékalové, Ph.D., za odborné vedení a připomínky k práci. Dále bych chtěla poděkovat své rodině, hlavně mému muži a synovi za trpělivost a podporu.

Prohlašuji, že odevzdaná verze diplomové práce a verze elektronická nahraná do IS/STAG jsou totožné.

OBSAH

ÚVOD.....	10
I TEORETICKÁ ČÁST	12
1 MÍSTNÍ AKČNÍ SKUPINA	13
1.1 MAS A STANDARDIZACE.....	13
1.1.1 Územní působnost MAS	14
1.1.2 Místní akční skupina	14
1.1.3 Orgány MAS	15
1.1.4 Kancelář MAS.....	17
1.1.5 Institucionalizace MAS	17
1.2 VZNIK A VÝVOJ MÍSTNÍCH AKČNÍCH SKUPIN V ČESKÉ REPUBLICE	17
1.3 NÁRODNÍ SÍŤ MÍSTNÍCH AKČNÍCH SKUPIN	18
2 METODA LEADER	19
2.1 PRINCIPY METODY LEADERU	20
2.2 HISTORICKÝ VÝVOJ LEADER	21
2.3 LEADER V ČESKÉ REPUBLICE	23
2.3.1 Program obnovy venkova	23
2.3.2 SAPARD	23
2.3.3 LEADER ČR ve zkráceném období 2004-2006	23
2.3.4 LEADER+ pro období 2004-2006	24
2.3.5 Program rozvoje venkova 2007-2013	24
2.3.6 Program rozvoje venkova 2014-2020	26
2.4 CLLD	27
2.4.1 Principy fungování CLLD.....	28
2.5 STRATEGIE KOMUNITNĚ VEDENÉHO MÍSTNÍHO ROZVOJE	28
2.5.1 Struktura CLLD	29
2.5.2 Finanční podpora CLLD z evropských strukturálních a investičních fondů	30
3 FINANCOVÁNÍ MÍSTNÍCH AKČNÍCH SKUPIN	32
3.1 DOTACE	32
3.2 VEDLEJŠÍ EKONOMICKÁ ČINNOST	33
3.3 ČLENSKÉ PŘÍSPĚVKY	34
4 PROGRAMOVÉ OBDOBÍ 2014-2020.....	35
4.1.1 Fondy pro období 2014-2020.....	36
4.1.2 Finanční alokace pro ČR v programovém období 2014-2020	37
4.2 NÁRODNÍ OPERAČNÍ PROGRAMY	37
4.2.1 Integrovaný regionální operační program.....	38

4.2.2	Operační program Životní prostředí.....	39
4.2.3	Program rozvoje venkova	40
4.3	PROGRAMY PŘESHraniČNÍ SPOLUPRÁCE.....	42
4.3.1	INTERREG V-A Slovenská republika – Česká republika	42
II	PRAKTICKÁ ČÁST.....	43
5	MÍSTNÍ AKČNÍ SKUPINA VIZOVICKO-SLUŠOVICKO.....	44
5.1	ZÁKLADNÍ CHARAKTERISTIKA MAS VIZOVICKO-SLUŠOVICKO	45
5.1.1	Geografická poloha	45
5.1.2	Správní členění území	45
5.1.3	Členové MAS Vizovicko-Slušovicko	45
5.1.4	Organizační struktura MAS Vizovicko-Slušovicko.....	46
5.2	HISTORIE MAS VIZOVICKO-SLUŠOVICKO.....	47
5.3	FINANCOVÁNÍ MAS	47
6	SOCIOEKONOMICKÁ ANALÝZA MAS VIZOVICKO-SLUŠOVICKO.....	49
6.1	SÍDELNÍ STRUKTURA A OBYVATELSTVO	49
6.1.1	Vývoj počtu obyvatel MAS Vizovicko a Slušovicko	50
6.1.2	Demografická a vzdělanostní struktura obyvatelstva.....	53
6.2	EKONOMIKA.....	55
6.2.1	Ekonomické subjekty na území Místní akční skupiny Vizovicko a Slušovicko	55
6.2.2	Největší zaměstnavatelé	56
6.2.3	Zaměstnanost a nezaměstnanost	57
6.2.4	Brownfields	59
6.3	DOPRAVA	59
6.4	TECHNICKÁ VYBAVENOST	61
6.5	VYBAVENOST OBCÍ A SLUŽBY	61
6.5.1	Sociální a zdravotní péče	62
6.6	ŠKOLSTVÍ	64
6.6.1	Vybavení školských zařízení.....	65
6.7	ŽIVOTNÍ PROSTŘEDÍ	65
6.7.1	Členění území.....	65
6.7.2	Chráněná území.....	66
6.7.3	Kvalita životního prostředí.....	68
6.8	CESTOVNÍ RUCH	68
6.8.1	Turistické atraktivity	69
6.8.2	Kulturní zvyklosti a tradice	70
6.8.3	Ubytovací zařízení	71
7	ANALÝZA ROZVOJOVÝCH POTŘEB ZE SEKUNDÁRNÍCH DAT.....	72
8	STRATEGIE CLLD MAS VIZOVICKO A SLUŠOVICKO	75

8.1	STRATEGICKÉ CÍLE A PRIORITY	75
8.2	ZHODNOCENÍ NAPLNĚNÍ CÍLŮ A INDIKÁTORŮ STRATEGIE KOMUNITNĚ VEDENÉHO MÍSTNÍHO ROZVOJE	78
8.2.1	Výzvy IROP	79
8.2.2	Výzvy PRV	84
8.2.3	Výzvy OPŽP	88
8.2.4	Strategické cíle a plnění indikátorů	90
9	PROJEKT PRO ROZVOJ MÍSTNÍ AKČNÍ SKUPINY VIZOVICKO A SLUŠOVICKO	92
9.1	POPIS PROJEKTU	92
9.2	ČASOVÁ ANALÝZA PROJEKTU.....	96
9.3	FINANČNÍ ANALÝZA PROJEKTU.....	98
9.4	RIZIKOVÁ ANALÝZA PROJEKTU	100
	ZÁVĚR	103
	SEZNAM POUŽITÉ LITERATURY.....	104
	SEZNAM POUŽITÝCH SYMBOLŮ A ZKRATEK.....	112
	SEZNAM OBRÁZKŮ	114
	SEZNAM TABULEK.....	115
	SEZNAM PŘÍLOH.....	117

ÚVOD

Místní akční skupina je společenství z řad zástupců podnikatelů, občanské společnosti a veřejné správy, které usiluje o zrealizování projektů zaměřených na podporu venkova. Díky těmto projektům tak mají možnost rozvíjet své území. Přispívat k rozvoji venkovských oblastí je velmi důležité, protože často se tyto oblasti rozvíjejí zřetelně pomaleji než městské oblasti. Venkovské oblasti se často potýkají například s nedostatečnými financemi, vysídlováním, nižším blahobytem nebo horšími životními podmínkami. Rovnoměrný rozvoj území podporuje Evropská unie skrze svou dotační politiku. A právě místní akční skupiny jsou jedním z nástrojů dotační politiky EU. Téma jsem si vybrala hlavně ze zvědavosti, protože mě zajímalo, jestli místní akční skupina zvládne získat pozornost občanů a ekonomických subjektů nacházejících se na jejím území a dokáže je motivovat a podat pomocnou ruku při žádostech o dotaci. Místní akční skupinu Vizovicko a Slušovicko jsem si nevybrala ze žádných konkrétních důvodů, nemám k ní ani k žádné obci, která je její součástí vztah.

Práce si klade za cíl zhodnotit území Místní akční skupiny Vizovicko a Slušovicko díky socioekonomické analýze, která ukáže silné a slabé stránky daného území. Slabé stránky se mohou stát pomocným vodítkem při psaní mého projektu, který by měl přispět k rozvoji daného území. Nejdůležitější součástí práce je zhodnocení naplňování cílů a indikátorů Strategie komunitně vedeného místního rozvoje Místní akční skupiny Vizovicko a Slušovicko, která ukojí mou zvědavost o důležitosti místních akčních skupin.

Podstatnou součástí práce je ovšem také její první část. Ta pojednává o problematice místních akčních skupin, o metodě LEADER, která je bezesporu nejčastější metodou komunitního plánování Evropské unie nebo o strukturálních fondech Evropské unie v České republice. Druhá část této práce je práce praktická. Tato část se zaměřuje na charakteristiku Místní akční skupiny Vizovicko a Slušovicko a na provedení její socioekonomické analýzy. Dále budou v této části zanalyzovány výzvy Místní akční skupiny Vizovicko a Slušovicko a jejich zaměření a úspěšnost. Poslední částí je projekt, který jak již bylo zmíněno výše by měl řešenému území pomoci s jeho dalším rozvojem.

CÍLE A METODY ZPRACOVÁNÍ PRÁCE

Diplomová práce má nastaveny následující cíle:

Prvním cílem práce je zhodnocení naplňování cílů a indikátorů Strategie komunitně vedeného místního rozvoje Místní akční skupiny Vizovicko a Slušovicko v rámci vyhlášených výzev pro podpořená opatření cílů SCLLD Místní akční skupiny Vizovicko a Slušovicko navazujících na operační programy, ze kterých MAS získala pro období 2014-2020 podporu. Zároveň budou v této části představeny indikátory, které si stanovila sama MAS Vizovicko a Slušovicko pro sledování plnění strategických cílů. Tento cíl je řešen prostřednictvím analýz jednotlivých výzev a hodnocením výzev v rámci daného operačního programu.

Dalším cílem, této práce je navržení projektu, který by přispěl k rozvoji daného území. Projekt vzejde z provedené socioekonomické analýzy území Místní akční skupiny Vizovicko a Slušovicko a analýzy rozvojových potřeb.

Dalšími cíli práce jsou vypracování literární rešerše na téma místních akčních skupin spolu s nástroji, které místní akční skupiny v České republice využívají. Těmi jsou předně strukturální fondy Evropské unie. Dále se jedná o socioekonomickou analýzu území MAS Vizovicko a Slušovicko a analýzu realizovaných projektů.

Pro dosažení nastavených cílů budou využity následující metody:

První metodou je literární rešerše, jedná se o soupis literatury na vybrané téma, který je zpracován z dostupných informačních zdrojů jako jsou katalogy knihoven, odborné elektronické databáze nebo webové stránky univerzit.

Dále bude v práci využita socioekonomická analýza. Díky ní dojde k popisu stavu jednotlivých odvětví daného území, zpracována bude například sídelní struktura a obyvatelstvo, ekonomika, technická infrastruktura, doprava nebo cestovní ruch.

Na socioekonomickou analýzu řešeného území naváže analýza rozvojových potřeb ze sekundárních dat, která zhodnotí dané území a definuje budoucí potřeby území Místní akční skupiny Vizovicko a Slušovicko.

V diplomové práci bude dále využita metoda CPM, riziková analýza, časová analýza, finanční analýza a analýza rizik projektu.

I. TEORETICKÁ ČÁST

1 MÍSTNÍ AKČNÍ SKUPINA

Místní akční skupina představuje společenství mezi zástupci podnikatelů, občanské společnosti a veřejné správy usilující o realizování projektů zaměřených na podporu venkova. Toto partnerství požaduje vytvoření povinných společných orgánů, které mají za úkol spravovat společné prostředky skupin a provádět administraci konkrétních aktivit a opatření celého svazku. Pro formální fungování místní akční skupiny je povinná registrace u Ministerstva vnitra ČR. (Trhlínová, 2014, s. 160)

K 30.06. 2020 bylo na území České republiky zaznamenáno 180 místních akčních skupin, kterým bylo uděleno Osvědčení o standardizaci. Tyto místní akční skupiny zahrnovaly 94 % obcí České republiky. (ČSÚ, Data pro MAS,2021)

1.1 MAS a standardizace

Standardy jsou souhrny požadavků, které musí místní akční skupina splnit a prokázat jednak hodnotné nastavené partnerství, tak nastavení spolupráce na svém území, aby získala Osvědčení o splnění standardů MAS. V programovém období 2014-2020 přípravu standardů pro MAS uskutečnilo Ministerstvo zemědělství, které vydalo Metodiku pro standardizaci místních akčních skupin v programovém období 2014-2020. (Národní síť Místních akčních skupin, Standardy MAS, ©2021)

V programovém období 2014-2020 byly standardy rozčleněny do pěti okruhů – územní působnost, místní akční skupina, orgány MAS, kancelář MAS a poslední institucionalizace MAS. (Metodika pro standardizaci Místních akčních skupin v programovém období 2014-2020, 2015, s. 9)

V loňském roce probíhala pro programové období 2021-2027 kontrola dodržování standardů místních akčních skupin. V rámci Standardizace MAS bylo pro programové období 2021–2027 nutné aktualizovat poskytnuté informace MAS a zkontrolovat, jak MAS plní požadované standardy. Žádost o kontrolu dodržování standardů MAS musela podat každá místní akční skupina, která v programovém období 2021-2027 plánuje realizovat své rozvojové strategie CLLD s podporou evropských fondů. (Ministerstvo pro místní rozvoj, Výzva pro podání žádostí o kontrolu dodržování standardů místních akčních skupin, 2020).

1.1.1 Územní působnost MAS

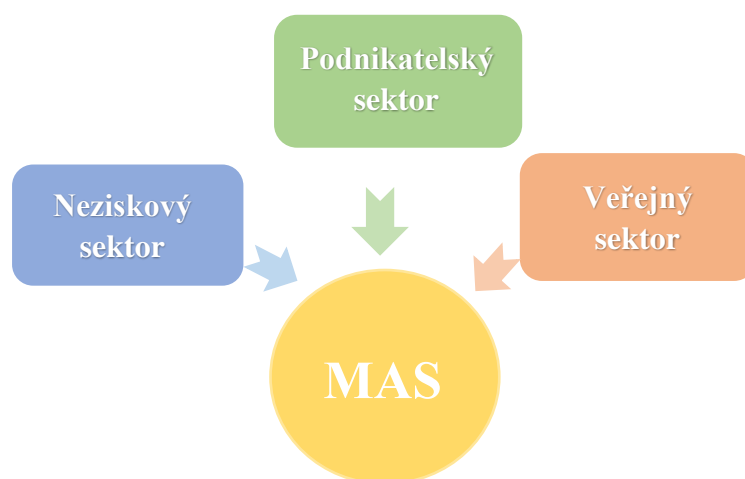
Minimální velikost územní působnosti místní akční skupiny je stanovena na 10 000 obyvatel, její maximální velikost nesmí překročit hranici 100 000 obyvatel. Místní akční skupina zahrnuje pouze obce s méně než 25 000 obyvateli. Území MAS se nesmí překrývat s územní působností jiné MAS a území musí být geograficky homogenní.

K tomu, aby obec mohla být zařazena do oblasti působení MAS musí dát souhlas zastupitelstvo obce a musí to schválit řídicí orgán MAS. (Metodika pro standardizaci Místních akčních skupin v programovém období 2014-2020, 2015, s. 10)

1.1.2 Místní akční skupina

Místní akční skupiny vytváří její partneři, ti hájí místní veřejné a soukromé zájmy. Minimální počet partnerů MAS je nastaven na nejméně 21. Hlasovací právo veřejného sektoru anebo určité zájmové skupiny nepřesahuje 49 %. (Metodika pro standardizaci Místních akčních skupin v programovém období 2014-2020, 2015, s. 9)

Nedílnou podmínkou k založení MAS je také rovnoprávné postavení jednotlivých partnerů, to znamená, že zástupci veřejné správy můžou tvořit maximálně 50 % členské základny. Druhou polovinu členů by měli tvořit zástupci neziskových organizací a zástupci podnikatelského sektoru jejichž sídlo se nachází v dané lokalitě. (Trhlínová, 2014, s.161)



Obrázek 1: Subjekty místní akční skupiny, (vlastní zpracování dle NS MAS,2015, s.3)

1.1.3 Orgány MAS

Každá Místní akční skupina vytváří své vlastní orgány – nejvyšší orgán a poté orgány které plní minimálně funkce rozhodovací, výběrové a kontrolní. Jeden partner se může stát kromě nejvyššího orgánu členem pouze jednoho povinného orgánu.

Nejvyšší orgán

Nejvyšší orgán tvoří všichni partneři MAS. Veřejný sektor ani žádná zájmová skupina nesmějí představovat více než 49 % hlasovacích práv. Jednání nejvyššího orgánu upravuje jednací řád. Nejvyšší orgán je usnášeníschopný, pokud je přítomna nadpoloviční většina partnerů. K přijetí rozhodnutí je zapotřebí souhlasu většiny přítomných. Do kompetencí nejvyššího orgánu spadá hlavně:

- Schvalování jednacího řádu a vnitřních předpisů MAS v případě, že nejvyšší orgán nesvěřil tuto kompetenci jinému orgánu MAS
- Zřizování povinných orgánů MAS
- Zodpovědnost za distribuci veřejných prostředků
- Rozhodování o přijetí anebo vyloučení partnera MAS
- Distribuuje veřejné finanční prostředky – schvaluje SCLLD, schvaluje způsob hodnocení a výběr projektu, schvaluje rozpočet MAS
- Volení členů orgánů MAS – jaký je počet členů povinných orgánů, jakou mají působnost a pravomoci, jakým způsobem se volí a odvolávají, jak probíhá jednání
- Schvalování výroční zprávy
- Rozhodování o fúzi nebo o úplném zrušení MAS

Rozhodovací orgán

Členové rozhodovacího orgánu jsou voleni z řad partnerů MAS. Opět platí, že veřejný sektor ani žádná zájmová skupina nesmějí představovat více než 49 % hlasovacích práv. Hlasovací právo členů rozhodovacího orgánu je rovné. Předseda rozhodovacího orgánu je volen z řad svých členů, svolává a řídí zasedání rozhodovacího orgánu. Do kompetencí rozhodovacího orgánu spadá hlavně:

- Schvalování uzavření nebo ukončení pracovněprávního vztahu s vedoucím zaměstnancem, který realizuje SCLLD

- Schvalování výzev k podávání žádostí
- Vybírání projektů, které budou realizovány, stanovuje výši alokace projektů na základě návrhu výběrového orgánu
- Svolávání nejvyššího orgánu, a to minimálně jednou ročně

Výběrový orgán

Členové výběrového orgánu jsou voleni ze subjektů, které na území MAS skutečně místně působí. Jako v předchozích případech platí opět, že veřejný sektor ani žádná zájmová skupina nesmí představit více než 49 % hlasovacích práv. Trvání mandátu členů výběrového orgánu stanovuje nejvyšší orgán na dobu maximálně jednoho roku s možností opakovaného zvolení. Hlasovací právo členů výběrového orgánu je rovné. Výběrový orgán z řad svých členů zvolí svého předsedu, který svolává a řídí zasedání výběrového orgánu. Do kompetencí výběrového orgánu spadá hlavně:

- Předvybírání projektů – navrhuje se pořadí projektů podle přínosu jejich operací tak aby se plnily záměry a cíle SCLLD.

Kontrolní orgán

Členové kontrolního orgánu jsou voleni z partnerů Místní akční skupiny. Hlasovací právo členů kontrolního orgánu je rovné. Kontrolní orgán ze svých členů volí předsedu kontrolního orgánu, ten svolává a řídí zasedání kontrolního orgánu. Alespoň jednou ročně předloží nejvyššímu orgánu zprávu o výsledcích své kontrolní činnosti. Do kompetencí kontrolního orgánu spadá hlavně:

- Projednání výroční zprávy o činnostech a hospodaření Místní akční skupiny
- Dohled nad vyvíjenou činností MAS, zda je v souladu se zákony, pravidly a standardy MAS a SCLLD
- Kontrola obsažených údajů v účetních knihách a jiných dokladech organizace
- Svolání jednání nejvyššího orgánu a rozhodovacího orgánu, pokud to zájem MAS vyžaduje
- Kontroluje metodiku výběru projektů MAS, kontroluje, zda je dodržována, vyřizuje odvolání žadatelů proti výběru MAS

- Zodpovědnost za monitoring a hodnocení SCLLD (Metodika pro standardizaci Místních akčních skupin v programovém období 2014-2020, 2015, s.11-13)

1.1.4 Kancelář MAS

Místní akční skupina, která žádá o standardizaci musí mít vedoucího zaměstnance, který realizuje Strategii komunitně vedeného místního rozvoje.

Další podmínkou, kterou musí MAS splnit jsou internetové stránky na nichž se musí nacházet alespoň informace o zřizovacích dokumentech, počtu partnerů a zájmových skupinách, sídle MAS a kanceláře, konzultačních hodinách a kontaktní osobě, územní působnosti, výročních zprávách o činnosti MAS a výčet členů povinných orgánů. (Metodika pro standardizaci Místních akčních skupin v programovém období 2014-2020, 2015, s.12)

1.1.5 Institucionalizace MAS

Místní akční skupina musí mít jednu z následujících právních forem

- a) *„Spolek (podle § 214 a podle § 3045 občanského zákoníku)*
- b) *Obecně prospěšná společnost (nejvíce využívaná právní forma, vzniká podle zákona č. 248/1995 Sb., o obecně prospěšných společnostech, ve znění pozdějších předpisů)*
- c) *Ústav (podle § 402 občanského zákoníku)*
- d) *Zájmové sdružení právnických osob (podle § 20f zákona č. 40/1964 Sb., Občanský zákoník, ve znění pozdějších předpisů)* (Metodika pro standardizaci Místních akčních skupin v programovém období 2014-2020, 2015, s.12)

1.2 Vznik a vývoj Místních akčních skupin v České republice

Úplně první zkušenosti o MAS získali čeští zástupci na prvním setkání s partnery z jiných evropských zemích v roce 1999 kde se diskutovalo na téma LEADER. V roce 2002 se v České republice vytvářely první MAS. V roce 2004, kdy Česká republika vstoupila do EU vzniklo více než 40 MAS. Nejvyšší nárůst nastal v programovém období 2007-2013 (112 MAS). Do LEADERU 2007-2013 se přihlásilo 102 MAS, v prvním kole uspělo 48 subjektů k podpoře, ve druhém kole dalších 32 a díky tehdejšími ministru zemědělství se dalších 32 MAS podpořilo. Další velký nárůst MAS byl zaznamenán v roce 2011, tedy před začátkem dalšího programového období 2014-2020. Před programovým obdobím 2014-2020 se předpokládalo, že MAS bude na území ČR 165. Celkový počet byl ovšem vyšší a to 179

MAS. Zjistilo se, že častěji se vytvářejí nové MAS, než aby se obce přidaly, k již fungujícím skupinám. Přesto je v České republice stále 250 obcí, které se do žádné MAS nepřidaly nebo žádnou nezaložily. 78 % těchto obcí se dlouhodobě odmítá zapojit do rozvoje venkova. (Kolektiv autorů, Místní akční skupiny: Leaderi venkova? 2020, s.30-33)

1.3 Národní síť Místních akčních skupin

Národní síť Místních akčních skupin je zisková společnost, sdružující místní akční skupiny v České republice, které pracují podle metody LEADER. Úkoly Národní sítě jsou především:

- Sdružování Místních akčních skupin
- Podpora spolupráce s dalšími aktéry, jenž také usilují o rozvoj venkova
- Ochrana Místních akčních skupin ve vztahu k státu a prosazování základních principů fungování Místních akčních skupin
- Reprezentace Místních akčních skupin na úrovni národní i mezinárodní, výměna zkušeností
- Vzdělávání v oblasti Místních akčních skupin v komunitně vedeném místním rozvoji
- Účast na konferencích, výstavách, exkurzích a dalších společenských a kulturních akcích, které propagují udržitelnost a fungování venkova

Nejvyšším orgánem Národní sítě Místních akčních skupin je Valná hromada, kde každá členská MAS má právo disponovat rozhodujícím hlasem. Valné hromadě je podřízen Výbor, který je výkonným a statutárním orgánem Národní sítě. O kontrolu dodržování Stanov a vnitřních předpisů Národní sítě se stará Kontrolní komise. V krajích se mohou vytvářet Krajské sítě nebo Krajská sdružení Místních akčních skupin. (Národní síť Místních akčních skupin České republiky, O spolku, ©2021)

2 METODA LEADER

Metoda LEADER je nejčastější metoda komunitního plánování v Evropské unii. Jedná se o *propojení aktivit rozvíjejících místní ekonomiku prostřednictvím místních akčních skupin zahrnujících určité procento zástupců veřejného, soukromého a neziskového sektoru.* (Blaško, 2017, s. 24)

Tato metoda je pro Místní akční skupiny klíčová, díky ní získávají MAS finanční prostředky z Evropské unie, respektive z národních operačních programů. (Metoda LEADER, Komunitně vedený místní rozvoj (CLLD), 2015, s. 3)

Francouzské slovo LEADER je zkratka pro „*Liaison Entre Actions de Développement de e l'Économie Rurale*“ což v překladu znamená propojení aktivit rozvíjejících venkovskou ekonomiku. (Metoda LEADER, Komunitně vedený místní rozvoj (CLLD), 2015, s. 4)

Metoda LEADER zahrnuje sedm principů, které jsou definovány v nařízení Rady (ES) č. 1698/2005 v článku 61, o podpoře pro rozvoj venkova z Evropského zemědělského fondu pro rozvoj venkova (EZFRV). LEADER prezentuje těchto sedm bodů:

- *Strategie místního rozvoje podle jednotlivých oblastí, určené pro řádně vymezená subregionální venkovská území*
- *Partnerství mezi veřejným a soukromým sektorem na místní úrovni*
- *Přístup zdola spojený s tím, že rozhodovací pravomoc týkající se vypracování a provádění strategií místního rozvoje náleží místním akčním skupinám*
- *Víceodvětvové navrhování a provádění strategie založené na součinnosti mezi subjekty a projekty z různých odvětví místního hospodářství*
- *Uplatňování inovačních přístupů*
- *Provádění projektů spolupráce*
- *Vytváření sítí místních partnerství* (Blaško, 2017, s.24-25)

Díky této metodě můžeme změřit, jak je využívání veřejných prostředků účelné, protože na základě komunitně přijaté rozvojové strategie se sleduje plnění cílů, které ukazují, jak se zachází s veřejnými prostředky na jednotlivé projekty. (Blaško, 2017, s.24)

2.1 Principy metody LEADERU

Fungování metody LEADER zajišťuje 7 hlavních principů, které jsou akceptovány napříč Evropskou unií ale pozvolna i mimo EU.

1. Existující strategie místního rozvoje

Pro rozvoj daného území je klíčové znát jeho silné a slabé stránky, znát všechny možnosti ohrožení ale také příležitosti. Díky tomuto průzkumu může dané území vypracovat strategii místního rozvoje, která se může stát rozvojovým plánem. Rozvojový plán přispívá ke komplexnímu rozvoji území v široké škále oblastí, jež jsou společně provázány.

2. Partnerství na místní úrovni

Díky MAS se uskutečňuje partnerství veřejného (obce a organizace založeny obcí, krajem nebo státem) a soukromého sektoru (podnikatelé, neziskové organizace) přičemž jednotlivé sektory by neměly přesahovat 49 %. MAS má sjednotit veřejný a soukromý sektor a reprezentovat místní zájmové skupiny.

3. Přístup „zdola nahoru“

„Přístup „zdola nahoru“ znamená, že místní účastníci se podílí na rozhodování o strategii a volbě priorit, které mají být v místní oblasti sledovány.“ Zájem místních účastníků by neměl být pouze při tvorbě strategie místního rozvoje, ale měl by nadále pokračovat v průběhu naplňování strategie a později při hodnocení výstupů naplnění strategie.

4. Integrované a vícesektorové aktivity

Projekty MAS se zabývají rozmanitými typy aktivit a dávají tak vzniknout spolupráci místních aktérů. Projekty by měly být sladěny a vzájemně propojeny do sourodého celku. Přínosem projektů je rovnoměrný a koordinovaný rozvoj území.

5. Inovační přístup

Prováděním strategií místního rozvoje MAS podporují inovativní řešení problémů díky zavádění nových produktů, procesů anebo postupů. Pro venkovské oblasti může mít tato podpora přínosy hlavně v osvojení si inovací vyvinutých jinde, v modernizaci tradiční formy know-how nebo může přispět k řešení stále trvajících problémů venkova.

6. Spolupráce

Místní akční skupina spolupracuje na společném projektu s další místní akční skupinou, která také používá principy metody LEADER nebo se skupinou, která používá obdobné přístupy v jiném regionu, členské zemi EU, a dokonce i mimo EU. Tento společný projekt musí mít určitý výstup v ideálním případě by měl být pod společným rámcem.

7. Tvorba sítí

Vytváření sítí je pro MAS velmi důležité, prostřednictvím sítí si mohou MAS předávat osvědčené postupy, šířit inovace a zkušenosti. Zároveň tak mohou MAS navázat spolupráci s jinou MAS, která působí v kraji v rámci geografických celků nebo s místní akční skupinou působící v zahraničí. V České republice si zkušenosti vyměňují díky Národní síti MAS. (NS MAS České republiky, 2015, s. 6-8)

2.2 Historický vývoj LEADER

Metoda LEADER vznikla už v roce 1991. Jejím hlavním úkolem bylo podporovat rozvoj venkova skrze místní obyvatele. Díky Evropské komisi tak vznikla metoda, která právě venkovským komunitám dává možnost rozhodnout, jak bude vypadat jejich budoucnost. Od roku 1991 se uskutečnily iniciativy LEADER I, LEADER II, LEADER+. (Metoda LEADER, Komunitně vedený místní rozvoj (CLLD), 2015, s.12)

LEADER I byla iniciativa fungující v letech 1991-1994, která vyzdvihovala potřebu vytvářet sítě schopností za účelem regionálního rozvoje. Díky LEADER I si místní akční skupiny vyměňovaly své zkušenosti a informace, což napomohlo venkovským oblastem prolomit hranici izolace. (Čepelka, 2001, s.13)

Díky LEADER I bylo založeno v Evropské unii 217 MAS o celkové rozloze 367 000 km². Podařilo se zafinancovat projekty za 442 milionů EUR. (Pejcharová, 2011, s.40)

V letech 1994-1999 se iniciativa **LEADER II** zaměřila na inovační projekty a jejich rozšíření v EU, mezinárodní spolupráci, sdílení a získávání zkušeností nebo tvorbu sítí. Za novinku můžeme považovat strategický plán. (Čepelka, 2001, s.14-15) Strategický plán je střednědobý nebo dlouhodobý strategický dokument, který má zpravidla jednostupňovou strukturu cílů a vždy musí obsahovat realizační část. (Ministerstvo pro místní rozvoj ČR, Typologie strategických a prováděcích dokumentů, 2017, s.8)

U iniciativy LEADER II bylo aktivních už 906 místních akčních skupin v celé EU a pokrývaly plochu 1 375 144 000 km². LEADER II získal finanční balíček ve výši 1 755 milionů EUR. (Pejcharová, 2011, s. 41)

Iniciativa **LEADER+** fungovala v období 2000-2006. LEADER+ pokračovala v práci svých úspěšných předchůdců. Mezi venkovskými oblastmi se to odrazilo hlavně na vzniku kvalitních i náročných strategií pro rozvoj venkova nebo na zesílení spolupráce a tvoření sítí. Cílem bylo podpořit a podnítit zájem místních subjektů k úvahám o dlouhodobých perspektivách svých regionů. (Čepelka, 2001, s.9)

Pro toto období byl počet MAS omezen, proto aby vybrané MAS obdržely dostatečné množství finančních prostředků. Vybráno jich ze starých členských států (EU 15) bylo 893 s celkovou rozlohou 1 577 386 km². Tyto MAS získaly finance ve výši 2 105,1 milionů EUR. Z 10 nových členských států bylo k podpoře vybráno 259 MAS, které obdržely finanční prostředky ve výši 53 milionů EUR. (Pejcharová, 2011, s. 42)

V programovém období 2007-2013 se LEADER stal součástí politiky rozvoje venkova. V každém Programu rozvoje venkova musela být osa vyhrazena pouze pro LEADER. Ta byla financována díky novému Evropskému zemědělskému fondu pro rozvoj venkova, který přispěl ke vzniku vyššího počtu místních akčních skupin. Do osy LEADER putovaly finanční prostředky ze zbylých tří os, a to v rozsahu minimálně 5 % jejich rozpočtu u stávajících členských států, pro nové členské státy byla nejnižší hranice 2,5 %. (Pejcharová, 2011, s. 43)

V programovém období 2007-2013 bylo na území EU 2 416 MAS, které pokryly 95 % území Evropské unie. Tyto MAS získaly finanční podporu ve výši 8,9 mld. EUR z rozpočtu Evropské unie. (Deník Veřejné správy, Jak fungují MAS v zahraničí, 2018)

V programovém období 2014-2020 byla metoda LEADER začleněna do přístupu **Komunitně vedeného místního rozvoje (CLLD)**. CLLD byl prováděn nejen Společnou zemědělskou politikou ale také díky OP v rámci Evropského fondu pro regionální rozvoj a Evropského sociálního fondu. (eAGRI, Dotace, M19 Podpora místního rozvoje na základě iniciativy LEADER, ©2009-2021)

2.3 LEADER v České republice

2.3.1 Program obnovy venkova

Česká republika neměla až do 90. let 20. století žádný koncepční přístup pro politiku rozvoje venkova, spadala do komplexních přístupů realizovaných v rámci politiky regionálního rozvoje. Zásadním nástrojem pro podporu rozvoje venkovských oblastí se stal Program obnovy venkova, který fungoval od roku 1991. Program byl přijat velmi kladně a dostalo se mu velkých ohlasů, vypisované dotační tituly pružně reagovaly na přeměny potřeb venkovských oblastí. Časem docházelo k modifikaci Programu obnovy venkova tak aby lépe reagoval na potřeby venkova. (Pavlíková, 2009)

Program obnovy venkova se v České republice realizoval v letech 1991-2006. V roce 1996 Program obnovy venkova získalo pod záštitu Ministerstvo pro místní rozvoj, které pracovalo na jeho přepracování. V roce 1998 došlo k novelizaci Programu obnovy venkova. (Ministerstvo zemědělství, LEADER Budoucnost venkova, 2009, s. 6)

2.3.2 SAPARD

V ČR byl program předvstupní pomoci SAPARD (Speciální předvstupní program pro zemědělství a rozvoj venkova) vyhlášen v roce 2002. Celková finanční alokace programu činila 3,9 mld. Kč a podpořeno bylo 1 495 projektů. (Zbiralová, 2010, s.45)

Účelem programu bylo přispět k zavádění práv Evropského společenství v oblasti společné zemědělské politiky a řešit prioritní a specifické problémy, které jsou spojeny s trvale udržitelnými změnami v sektoru zemědělství a ve venkovských oblastech kandidátských států. (Státní zemědělský intervenční fond, ©2013)

Program předvstupní pomoci SAPARD směly kandidátské země využívat v rozmezí let 2000-2006, maximálně ovšem do konkrétního data vstupu do EU. Česká republika mohla smlouvy s žadateli uzavírat do konce roku 2003 a projekty musely být zrealizovány nejpozději 30. června 2006. (Státní zemědělský intervenční fond, ©2013)

2.3.3 LEADER ČR ve zkráceném období 2004-2006

Pro zkrácené období 2004-2006 vyhlásilo Ministerstvo zemědělství nový národní program s názvem Program podpory venkovských regionů LEADER ČR. Účelem programu bylo zorganizovat v České republice síť fungujících MAS tak aby byly schopny připravovat kvalitní projekty. Program zafinancoval pouze státní rozpočet, tyto prostředky putovaly

především na projekty investičního charakteru. Celkem bylo v letech 2004, 2005, 2006, 2007 a 2008 ze státního rozpočtu vydáno 326 milionů Kč. Program pokrýval pouze zkrácené období 2004-2006 a to do doby, než se spustilo nové programové období 2007-2013. V rámci období 2007-2013, mohly subjekty, které působí na venkově získat finanční prostředky z Evropského zemědělského fondu pro rozvoj venkova (EAFRD). (Pavlíková, 2009).

2.3.4 LEADER+ pro období 2004-2006

V České republice nebylo možné iniciativu LEADER+ využít jako samostatného finančního nástroje. Iniciativa LEADER+ byla včleněna do operačního programu Rozvoj venkova a multifunkční zemědělství, v rámci II priority Posílení přizpůsobivosti a rozvoje venkovských oblastí a podopatření 2.1.4. Rozvoj venkova. (Zbiralová, 2010, s. 51)

Podopatření LEADER+ poskytla pilotním místním akčním skupinám přípravu pro realizaci jejich integrované strategie rozvoje a umožnila proškolit další potenciální zájemce o iniciativu LEADER. (Ministerstvo zemědělství, Rozvoj venkova a multifunkční zemědělství. 2004, s.96)

Pro čerpání finančních prostředků z podopatření LEADER+ bylo v roce 2004 vybráno 10 MAS, které realizovaly své strategie. (Národní síť MAS České republiky, Metoda LEADER 2015, s. 12)

Cílem iniciativy LEADER+ bylo podpořit subjekty působící na venkově tak aby se zamyslely nad dlouhodobým potenciálem svých oblastí, posílit zavádění integrovaných, hodnotných a originálních strategií pro trvale udržitelný rozvoj. Tyto aktivity financovala orientační sekce Evropského zemědělského orientačního a záručního fondu (EAGGF). (Čepelka, 2001, s.59)

2.3.5 Program rozvoje venkova 2007-2013

Program rozvoje venkova České republiky byl v programovém období nástroj, jak získat finanční podporu poskytovanou EU z Evropského zemědělského fondu pro rozvoj venkova. Řídícím orgánem bylo Ministerstvo zemědělství ČR. Program byl zprostředkován Státním zemědělským intervenčním fondem. Program rozvoje venkova 2007-2013 se členil na 4 osy:

- Osa I – zdokonalení konkurenceschopnosti zemědělství, potravinářství a lesnictví

- Osa II – zesílení biologické rozmanitosti, ochrana vody, půdu a snížení klimatických změn
- Osa III – zlepšení života ve venkovských oblastech a diverzifikaci hospodářského venkova
- Osa IV – zpracování strategií rozvoje území a podpora projektů pro rozvoj území – metoda LEADER (Ministerstvo zemědělství, Základní informace o Programu rozvoje venkova ČR, ©2009-2021)

Osa IV LEADER byla prováděna díky realizaci cílů jednotlivých opatření os I, II a III. Osa IV LEADER umožnila obyvatelům dané oblasti rozvíjet území, ve kterém žijí, zlepšit kvalitu života a posílit řídicí a administrativní schopnosti ve venkovských oblastech. Osa IV se dále dělila na tři další opatření:

- Místní akční skupina – podpora pro MAS, které splní kritéria přijatelnosti a jsou vybrané Hodnotitelskou komisí, zároveň toto opatření přispívá k realizaci Strategického plánu LEADER
- Realizace místní rozvojové strategie – podpora projektů schválených Strategickým plánem LEADER, výběr projektů MAS prostřednictvím výběrové komise k realizaci podle stanovených bodovacích podmínek
- Realizace projektů spolupráce – hlavní myšlenkou opatření je využití příkladů z praxe, podpora je orientována na projekty spolupráce mezi územím na národní nebo nadnárodní úrovni (Ministerstvo zemědělství, Osa IV Leader, ©2009-2021)

Tabulka 1: Finanční alokace PRV a skutečně vyčerpaná alokace v 2007-2013

Osa	Finanční plán PRV v EUR	Skutečně vyčerpaný rozpočet v EUR
Osa I	874 425 686	875 322 428
Osa II	1 988 706 712	1 938 701 779
Osa III	589 820 064	587 796 066
Osa IV	199 591 725	198 507 795
Technická pomoc	14 000 032	13 920 603
Celkem	3 666 544 219	3 614 248 671

Zdroj: Ministerstvo zemědělství, Ex-post hodnocení Programu rozvoje venkova ČR za období 2007-2013, vlastní zpracování

Program rozvoje venkova má rozhodující vliv na šíření a využívání metody LEADER v České republice, postrádá ale mechanismus, díky kterému budou všechny podpořené MAS

pracovat metodou LEADER. V programovém období 2007-2013 působilo na území České republiky 112 MAS. (Ex-post hodnocení Programu rozvoje venkova ČR za období 2007-2013, 2016, s. 69)

2.3.6 Program rozvoje venkova 2014-2020

Evropskou politiku rozvoje venkova upravovalo nařízení Evropského parlamentu a Evropské rady č. 1305/2013 o podpoře pro rozvoj venkova. Tematické osy z období 2007-2013 nahradily tři dlouhodobé strategické cíle:

- *Zvýšení konkurenceschopnosti zemědělství*
- *Udržitelné hospodaření s přírodními zdroji, opatření v rámci klimatu*
- *Vyvážený územní rozvoj venkovských oblastí* (European Network for Rural Development, Policy in Action, 2020)

V programovém období 2014-2020 se Evropský zemědělský fond pro rozvoj venkova stal součástí nařízení Evropského parlamentu a Rady o společných ustanovení Evropských strukturálních a investičních fondů. (Ministerstvo zemědělství, Základní informace, ©2009-2021)

Česká republika a Evropská komise uzavřeli Dohodu o partnerství 26.8.2014, ta formulovala hlavní oblasti podpor a priorit ČR přes všechny dotčené fondy. Koordinátorem Dohody o partnerství se stalo Ministerstvo pro místní rozvoj. (Ministerstvo zemědělství, Programové dokumenty, ©2009-2021)

Program rozvoje venkova 2014-2020 přivedl do českého zemědělství 3,5 miliardy EUR, z toho 2,3 miliardy EUR poskytly unijní fondy a 1,2 miliardu EUR poskytl státní rozpočet. PRV cílil na zlepšení ekosystémů, investice pro konkurenceschopnost zemědělských podniků nebo podporu vstupu mladých lidí do zemědělství. Podporován byl komunitně vedený místní rozvoj (LEADER) díky kterému se podpořily potřeby venkovských oblastí a rozvoj spolupráce na místní úrovni. (Ministerstvo zemědělství, Program rozvoje venkova 2014-2020, ©2009-2021)

Program rozvoje venkova 2014-2020 se členil na tyto priority:

- Podpora přenosu znalostí a inovací v zemědělství, lesnictví a ve venkovských oblastech

- Zvyšování životaschopnosti zemědělských podniků a konkurenceschopnosti všech druhů zemědělské činnosti ve všech regionech, podpora inovativních zemědělských technologií a udržitelného obhospodařování lesů
- Pomoc organizaci potravinového řetězce (zpracování produktů, uvádění produktů na trh, příznivé životní podmínky pro zvířata)
- Obnovení, zachování a zdokonalení ekosystémů, které souvisí se zemědělstvím a lesnictvím
- Pomoc při hledání účinných zdrojů a podpora přechodu na nízkouhlíkovou ekonomiku v zemědělství, potravinářství, lesnictví
- Pomoc se sociálním začleněním, snížení chudoby a hospodářského vývoje ve venkovských oblastech (Ministerstvo zemědělství, Základní informace, ©2009-2021)

V rámci Programu rozvoje venkova bylo pro místní akční skupiny vyčleněno opatření M19 – Podpora pro místní rozvoj z iniciativy LEADER. Podpora místního rozvoje LEADER (CLLD) získala v programovém období 2014-2020 finanční alokaci 115 283 701 EUR. Opatření se dále členilo na dvě podopatření – Podpora provádění operací v rámci komunitně vedeného místního rozvoje a příprava a provádění činností spolupráce místní akční skupiny. (Evropské fondy 2014-2020, 2016, s. 69, s. 76)

Z nejaktuálnější průběžného hodnocení Programu rozvoje venkova 2014-2020 vyplývá, že k 30.06.2020 bylo čerpáno z PRV 2 515 309 847 EUR. Implementace projektů opatření M19 byla na nižší úrovni, nicméně tento fakt reaguje na zpožděný začátek realizace dílčích projektů v rámci opatření M19. (Průběžné hodnocení za 1. pololetí 2020, 2020)

2.4 CLLD

V programovém období 2014-2020 došlo k implementaci specifického nástroje – komunitně vedeného místního rozvoje (CLLD), který vycházel z principů metody LEADER. Implementaci CLLD v daných venkovských oblastech prováděly místní akční skupiny, které se musely skládat ze zástupců veřejného a soukromého sektoru. Hlasovací právo orgánů veřejné správy ani žádné jiné zájmové skupiny nesmělo být vyšší než 49 %. (Ministerstvo pro místní rozvoj, Komunitně vedený místní rozvoj v programovém období 2014-2020, 2018, s. 7)

Komunitně vedený místní rozvoj se orientuje na konkrétní subregionální území. Programy a projekty se provádí díky integrovaným a multisektorovým rozvojovým strategiím, které berou v úvahu jednak dlouhodobé účinky, ale také nezapomínají na místní potřeby a rozvojový potenciál. (Blaško, 2017, s.33)

2.4.1 Principy fungování CLLD

Evropská komise pro metodu CLLD nastavila pět principů fungování.

1. Subregionální oblast a místní územní přístup

Finance se koncentrují na místa, kde jsou nejvíce potřebné. Řešení se přizpůsobují k pružnému plnění různorodých potřeb a příležitostí.

2. Partnerství a přístupy

Ani jedna zájmová skupina (veřejná nebo soukromá) nesmí dominovat, partnerství je založeno na kolektivní odpovědnosti a vlastnictví.

3. Integrované multisektorové strategie

Akce se vzájemně podporují a opírají se o silné a slabé stránky dané oblasti. „*Vazby jsou navazovány vodorovně mezi místními aktéry a vertikálně s partnery na jiných úrovních*“ (Blaško, 2017, s.33)

4. Inovační přístupy

Díky inovačním přístupům místní akční skupiny nacházejí nový způsob přemýšlení a konání. To se odráží v nalézání nových výrobků, služeb nebo nových způsobů práce.

5. Tvorba sítí a spolupráce

Místní akční skupiny si navzájem předávají své zkušenosti a poznatky. Zároveň se snaží navazovat spolupráce s dalšími místními akčními skupinami. (Blaško, 2017, s.33)

2.5 Strategie komunitně vedeného místního rozvoje

Strategie komunitně vedeného místního rozvoje (SCLLD) je střednědobá strategie, která je součástí CLLD. Jedná se o ucelený rozvojový dokument, který se vztahuje na území působnosti MAS. SCLLD využívá prvky komunitního plánování a zaměřuje se na vybraná témata významná pro rozvoj venkova na území působnosti místní akční skupiny. Hlavní

částí strategie je popis, analýza území a strategická část. Důležitým prvkem je nastavení oblastí podpory (fichí), kde je určeno, na jaké oblasti má v úmyslu MAS čerpat dotační prostředky. Pro čerpání dotačních prostředků z EU musí mít MAS schválenou strategii komunitně vedeného místního rozvoje a zdařilý proces standardizace. (NSMAS České republiky, Manuál tvorby Strategie komunitně vedeného místního rozvoje pro programové období 2014-2020, 2014, s. 16-17)

V programovém období 2014-2020 měla strategie CLLD danou povinnou strukturu a závazný obsah, které byly stanoveny v Metodických pokynech pro využití integrovaných nástrojů v programovém období 2014-2020. Podle zvyklostí se strategie členila na analytickou, strategickou a implementační část. Pro strategii byla specifická strategická část, která obsahovala akční plán s programovými rámci, které uváděly podporované činnosti ale také například přístupy k výběru projektů. Vytvořit strategii CLLD trvá i několik let, pracují na ni pracovníci MAS nebo externí zpracovatel, kteří dávají dohromady poklady a tvoří jednotlivé části strategie. Současně jsou do zpracovávání jednotlivých částí zapojováni i subjekty působící na území MAS. (Kolektiv autorů, Místní akční skupiny: Leaderi venkova? 2020, s.94-96)

2.5.1 Struktura CLLD

SCLLD se skládá ze tří základních částí:

- Analytická část – zachycuje situaci na území
- Strategická část – stanovuje směřování rozvoje
- Implementační část – nastavuje implementaci strategie

Součástí SCLLD jsou rovněž základní informace o MAS, informace o začlenění veřejnosti, členů místního partnerství do přípravy SCLLD, stanovení metody vyhodnocování SCLLD, povinné přílohy (Osvědčení o standardizaci MAS...) a nepovinné přílohy (mapa území...).

Analytická část

„Základním vstupem pro analýzu je statistický popis území na základě souhrnu dat v definici tabulek, na jejichž základě bude možno porovnat jednotlivá území MAS na úrovni ČR a také definovat výchozí stav území pro následné hodnocení jeho vývoje“ (Manuál tvorby Strategie komunitně vedeného místního rozvoje pro programové období 2014-2020, 2014, s.20). Analýza se zpracovává jako problémová, rozvojová a inovační. Analýza musí zahrnovat popis území v jednotlivých aspektech (trendy rozvoje, určení problémů, jejich příčiny,

SWOT analýza). Analýza se ovšem nemá soustředit pouze na popis území, ale především má shrnout podklady pro strategickou a implementační část dokumentu. V analytické části se obecně vymezuje rozloha a počet obyvatel na které CLLD cílí, stručná socioekonomická analýza, analýza problémů a vazba na strategické dokumenty. (NSMAS České republiky, Manuál tvorby Strategie komunitně vedeného místního rozvoje pro programové období 2014-2020, 2014, s. 20-21)

Strategická část

Strategie území působnosti MAS musí mít podporu ve strategických dokumentech, je nutné, aby byla v souladu se strategiemi vyššího řádu (kraj). Obsahem strategické části je určení vize, strategických (dlouhodobých) cílů a strategických ukazatelů, specifických cílů a realizačních ukazatelů. Definují se zde i dlouhodobé vize pro rozvoj území. Ve strategické části dále nesmí chybět popis a stanovené cíle strategie, charakteristika integrovaných a inovativních rysů strategie a hierarchie cílů společně s patrnými a měřitelnými cíli pro výstup a výsledek. (NSMAS České republiky, Manuál tvorby Strategie komunitně vedeného místního rozvoje pro programové období 2014-2020, 2014, s. 21-22)

Implementační část

Implementační část je stěžejní část pro žádost o realizaci SCLLD. V implementační části SCLLD jsou spojeny priority a požadavky komunity s dotačními programy využívající nástroj CLLD. V plánování čerpání dotací je důležité brát na zřetel vlastní možnosti financování v území. Implementační část se může aktualizovat podle pravidel, která jsou uvedena v Metodických pokynech pro využití integrovaných nástrojů. V implementační části je stanoven proces implementačního procesu na úrovni MAS, definována spolupráce MAS na národní nebo mezinárodní úrovni a přeshraniční spolupráce a jsou zde objasněna opatření, která prokazují schopnost MAS realizovat strategii a přijatá opatření pro hodnocení. Plnění implementační části SCLLD je kontrolováno v MS2014+. (NSMAS České republiky, Manuál tvorby Strategie komunitně vedeného místního rozvoje pro programové období 2014-2020, 2014, s. 17-24)

2.5.2 Finanční podpora CLLD z evropských strukturálních a investičních fondů

Realizace strategie CLLD mohla být finančně podpořena z evropských strukturálních a investičních fondů pouze v případě úspěšného absolvování schvalovacího procesu. V rámci procesu se zjišťuje, zda je SCLLD v souladu s náležitými programy evropských strukturálních a investičních fondů. Schvalovací proces spravuje Ministerstvo pro místní

rozvoj, věcné posouzení je zajištěno řídicími orgány jednotlivých programů, ze kterých mohou být konkrétní opatření strategie podpořeny. „*Na podporu schválených strategií CLLD byly v programovém období 2014-2020 vyhlášeny výzvy ŘO programů v celkové výši 16,9 mld. Kč*“ (Komunitně vedený místní rozvoj v programovém období 2014-2020, 2018, s.7). V rámci IROP se jednalo o částku téměř 10 mld. Kč, v PRV šlo o částku 4,8 mld. Kč, částka OP Zaměstnanost byla přibližně 1,8 mld. Kč, OP Životní prostředí zhruba ve výši 0,24 mld. Kč. Přehled jednotlivých výzev a jejich finančních alokací se nachází v příloze P I této diplomové práce. (Ministerstvo pro místní rozvoj, Komunitně vedený místní rozvoj v programovém období 2014-2020, 2018, s. 7)

3 FINANCOVÁNÍ MÍSTNÍCH AKČNÍCH SKUPIN

Financování místních akčních skupin se uskutečňuje jak z vlastních, tak cizích zdrojů. Vlastní zdroje představují převážně příspěvky od členů a výnosů z vlastní činnosti. Členské příspěvky se určují na základě počtu obyvatel obcí a podle druhu subjektu. Nepokryjí ovšem velkou část příjmů. Cizí zdroje zastupují hlavně rozpočty krajů, měst a obcí, státní rozpočet, dotační zdroje z fondů EU. K financování MAS mohou přispívat i nadační zdroje a sponzoring. (Ministerstvo vnitra, Mikroregiony a místní akční skupiny, ©2021)

3.1 Dotace

Dotace jsou finanční prostředky, které MAS může poskytnout územní samospráva (kraj nebo obec), státní rozpočet nebo EU. Finance se musí využít na předem schválený účel a předem vybrané druhy nákladů. Dotace nemusí být poskytnuta v plné výši nákladů projektu nebo akce, to znamená, že dotaci musí spolufinancovat její příjemce. (Pelikánová, 2016, s. 45)

Dotace ze státního rozpočtu

Dotace ze státního rozpočtu členíme na přímé dotace a nepřímé dotace ze státního rozpočtu.

- Přímé dotace – jsou získané na přímo, to znamená, že mezi poskytovatelem a příjemcem se nenachází žádná jiná instituce nebo orgán, zpravidla jednou ročně je vyhlášeno výběrové řízení na určité projekty, příkladem přímé dotace je dotace Ministerstva životního prostředí
- Nepřímé dotace – jedná se o dotace pro nestátní neziskovou organizaci, žádosti jsou zpracovány ústředím na základě podkladů od organizačních jednotek, ústředí rozděljuje dotace na jednotlivé žadatele

Příspěvky z rozpočtu územní samosprávy

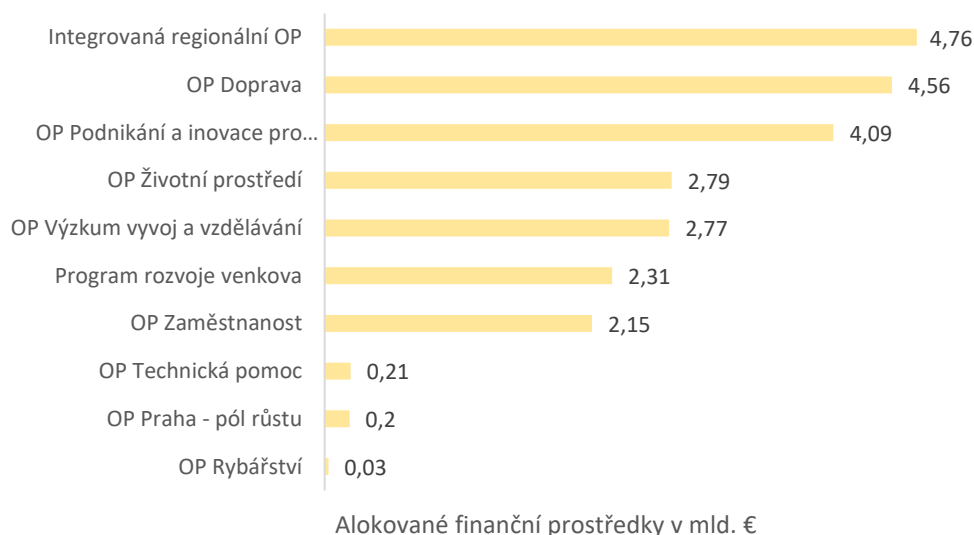
Finanční prostředky MAS získává mimo jiné i z příspěvků z rozpočtu územní samosprávy. Jejich výše a účel se od sebe místně liší. Všechny potřebné informace získá MAS na stránkách měst nebo obcí, které zveřejňují grantové programy.

Dotace z Evropské unie

Finanční prostředky může MAS získat i skrz Evropské strukturální a investiční fondy pomocí operačních programů. (Pelikánová, 2016, s. 45-46)

Pro programové období 2014-2020 bylo stanoveno celkem 10 národních operačních programů.

Graf 1: Alokace ESI fondů pro programové období 2014-2020



Zdroj: Ministerstvo pro místní rozvoj ČR, vlastní zpracování

3.2 Vedlejší ekonomická činnost

Další možností, jak získat finanční prostředky je samofinancování. MAS vyvíjí vlastní ekonomickou činnost, respektive vlastní podnikání. Mimo realizování svých poslání si MAS tedy zajišťuje finanční prostředky k jejich uskutečnění. Podnikání neziskových organizací ovšem není stejné jako klasická výdělečná činnost fyzické nebo právnické osoby. V následující tabulce se nachází srovnání podnikatelských organizací a neziskových organizací. (Boukal, 2009, s.94)

Tabulka 2: Srovnání neziskové a podnikatelské organizace

	Nezisková organizace	Podnikatelská organizace
Priority	poslání, hodnoty minimalizace ztrát, zisk, vyrovnaný peněžní rozpočet	zisk, kladné cash flow poslání, hodnoty
Využití zisku a cash flow	Reinvestování do činností naplňujících poslání	Přerozdělení mezi majitele či akcionáře, částečně reinvestice, někdy dobročinnost

Zdroj: Nestátní neziskové organizace (teorie a praxe), vlastní zpracování

Jedna z možností samofinancování je stanovení plateb za poskytnuté služby. Nezisková organizace má právo v zájmu svého samofinancování zpoplatnit některé své činnosti (např.

poradenství v různých oblastech). Tento způsob samofinancování je náročný na čas a nezisková organizace musí zajistit odborníky, kteří zpoplatněnou činnost zajistí v nejlepší možné kvalitě. Problém nastává i s určením výše poplatků, jelikož zpoplatněné služby mohou být kofinancovány z různých projektů nebo dotací.

MAS Vizovicko a Slušovicko například využívá možnost samofinancování za poskytnuté služby. Nejčastěji se jedná o platby za pomoc při výběrových řízeních nebo za pomoc zpracování projektu.

Samofinancování má své výhody i nevýhody:

Výhody samofinancování:

- Zvyšuje objem disponibilních finančních prostředků
- Pomáhá překonat období nedostatku finančních prostředků z dotací, grantů...
- Může pozitivně zviditelnit organizaci

Nevýhody samofinancování:

- Nepoužitelné pro všechny typy organizací
- Složitost, rizikovost
- Nejedná se o rychlé získání finančních prostředků
- Nepoužitelné pro organizaci procházející finanční krizí
- Díky specifickým vlastnostem organizací není možné převést příklady dobré praxe do jiné organizace (Boukal, 2009, s.95-97)

3.3 Členské příspěvky

Členské příspěvky jsou individuální dary členů organizace. Členové za příspěvek získávají určitou protihodnotu (např. sleva na vzdělávací seminář...). Vybírání členských příspěvků není pro organizaci rizikové ani časově náročné. Na druhou stranu tento způsob samofinancování není příliš ziskový. (Boukal, 2009, s.95)

Členské příspěvky nemusí být napříč MAS stejnorodé. Členské příspěvky nemusí být placeny všemi partnery organizace – platit mohou pouze vybrané typy subjektů (obce, mikroregiony, právnické osoby...). Obce můžou platit příspěvky podle počtu svých obyvatel. (Pošmurná, 2016, s.28)

4 PROGRAMOVÉ OBDOBÍ 2014-2020

Nová nařízení politiky soudržnosti byla schválena v prosinci roku 2013 a ustanovila nový společný rámec a pravidla pro evropské strukturální a investiční fondy. (Baun, 2014, s.63)

Politika soudržnosti se i v tomto programovém období zaměřovala převážně na méně rozvinuté regiony, ale míra solidarity zde nebyla již tak patrná jako v předchozím období. Splnit předběžné, průběžné a následné podmínky k uvolnění prostředků ve prospěch méně rozvinutých regionů se stalo kvalitativně náročným. Programové období 2014-2020 cílilo převážně na výkonnost, úspornost a efektivitu. V rámci Dohody o partnerství došlo k obnovení aktivit, které podporují venkov a rybářství. (Ministerstvo pro místní rozvoj ČR, Evropské fondy 2014-2020, 2014, s. 4)

Pro období 2014-2020 byly stanoveny dva cíle (místo předchozích tří) pro regionální politiku EU, a to – Investice pro růst a zaměstnanost a Evropská územní spolupráce. Také byly vytvořeny nové kategorie regionů, které bude regionální politika EU podporovat, jedná se o tzv.:

- Více rozvinuté regiony – HDP na obyvatele je vyšší než 90 % průměru EU27
- Přechodové regiony – HDP na obyvatele se pohybuje mezi 75% - 90 % průměru EU27
- Méně rozvinuté regiony – HDP na obyvatele je nižší než 75% průměru EU27 (Baun, 2014, 64)

V předchozích obdobích byly regiony klasifikovány primárně do 2 kategorií. Regiony byly rozděleny podle HDP na obyvatele. První kategorie regionů měla HDP na obyvatele pod 75% průměrné hodnoty EU, druhá kategorie regionů měla HDP nad 75%. (Bachtler, 2016, s.3)

V programovém období 2014-2020 bylo také vytyčeno pět cílů v oblasti růstu – zaměstnanost, inovace, vzdělávání, sociální začleňování a efektivní nakládání s energiemi. K plnění těchto cílů bylo z rozpočtu EU vyčleněno 351,8 miliard €, jedná se tak skoro o třetinu celkového rozpočtu EU. Tyto finanční prostředky byly určeny pro 272 regionů EU z nichž největší část byla určena pro méně rozvinuté země a regiony za účelem snižování stále přetrvávajících ekonomických, sociálních a územních nerovností. (Ministerstvo pro místní rozvoj ČR, Evropské fondy 2014-2020, 2014, s. 4)

V programovém období 2014-2020 byla také velmi silná vazba mezi kohezní politikou a Strategií Evropa 2020. (Baun, 2014, s. 63)

Strategie Evropa 2020

Evropa 2020 – Strategie pro inteligentní a udržitelný růst podporující začlenění je dlouhodobým, strategickým a ekonomickým dokumentem EU na nějž navazují další hospodářsko-politické nástroje. Jedná se o následníka Lisabonské strategie a obsahuje jednak právě nenaplněné úkoly této strategie tak samozřejmě nové cíle a úkoly.

Strategie Evropa 2020 definuje tři klíčové rozvojové priority:

- **Ekonomický růst založený na znalostech a inovačních faktorech** – první priorita se skládá z dalších pěti pilířů (vzdělávání, výzkum, inovace, kreativita a digitální hospodářství). Ambicí této priority je rozšířit Jednotný vnitřní trh o pilíř, ve kterém bude možný volný pohyb znalostí a výzkumných poznatků v rámci EU.
- **Společná vstřícnost a sociální začlenění** – tato priorita si zakládá na vytvoření většího počtu pracovních míst a dosažení vyšší míry zaměstnanosti, mimo jiné cílí na posílení možností vstupu na trh práce a zakládání nových podnikatelských subjektů
- **Konkurenceschopnější, propojenější a ekologičtější ekonomika** – poslední priorita se zabývá klimatem, energetickým sektorem, posílením průmyslové základny a naplnění potenciálu malých a středních podniků (Zahradník, 2017, s.213-220)

4.1.1 Fondy pro období 2014-2020

Evropské strukturální a investiční fondy (ESIF) byly v programovém období 2014-2020 tvořeny pěti fondy pro které byly nastaveny společná pravidla.

- Evropský fond pro regionální rozvoj (EFRR)
- Evropský sociální fond (ESF)
- Fond soudržnosti (FS)
- Evropský zemědělský fond pro rozvoj venkova (EZFRV)
- Evropský námořní a rybářský fond (ENRF)

Pro čerpání finančních prostředků z ESI fondů je potřeba vypracovat každým členským státem Dohodu o partnerství. (Vláda České republiky, Strukturální fondy, ©2009-2021)

Dohoda o partnerství

„Dohoda o partnerství pro programové období 2014-2020 je dokument vypracovaný členským státem Evropské unie, který stanoví cíle a priority pro efektivní využívání Evropských strukturálních a investičních fondů (ESIF) za účelem naplňování strategie Evropa 2020 na základě vydefinovaných národních priorit.“

Dohoda o partnerství České republiky byla Evropskou komisí schválena 26. srpna 2014. (Ministerstvo pro místní rozvoj ČR, Evropské fondy 2014-2020, 2014, s. 8)

4.1.2 Finanční alokace pro ČR v programovém období 2014-2020

V programovém období 2014-2020 bylo České republice vyčleněno 23,9 miliard eur. Česká republika tak patřila mezi země jejichž přidělená alokace na jednoho obyvatele byla nejvyšší. Nejvíce finančních prostředků mohla ČR čerpat z Evropského fondu pro regionální rozvoj a to 11,94 miliard eur. Z Fondu soudržnosti pak šlo do České republiky 6,25 miliard eur, z Evropského sociálního fondu 3,43 miliard eur, z Evropského zemědělského fondu pro rozvoj venkova 2,3 miliard eur a z Evropského námořního a rybářského fondu 0,03 miliard eur. (Ministerstvo pro místní rozvoj, Abeceda fondů EU 2014-2020, s.3)

4.2 Národní operační programy

V programovém období 2014-2020 se zjednodušilo portfolio programů, ze kterých bylo možné čerpat finanční prostředky. Zatímco v programovém období 2007-2013 bylo regionálních operačních programů sedm, v programovém období 2014-2020 byly tyto programy sloučeny v jeden – Integrovaný regionální operační program. Sloučil se i operační program Výzkum a vývoj pro inovace a operační program Vzdělávání pro konkurenceschopnost. Tyto programy nahradil v programovém období 2014-2020 operační program Výzkum, vývoj a vzdělávání. Zjednodušení se dočkali i dva pražské programy z období 2007-2013, ty nahradil jeden operační program Praha pól růstu.

V programovém období 2014-2020 bylo národních operačních programů celkem deset (viz kapitola 3.1. Dotace) (Ministerstvo pro místní rozvoj, Abeceda fondů EU 2014-2020, s.3)

V kapitole Národní operační programy budou blíže představeny pouze operační programy, které mají, co dočinění s Místní akční skupinou Vizovicko a Slušovicko.

4.2.1 Integrovaný regionální operační program

Jak bylo zmíněno výše, IROP zkoncentroval všech sedm Regionálních operačních programů z období 2007-2013. Celková finanční alokace byla v programovém období 2014-2020 **4,64 mld. EUR**, jednalo se tak o druhý nejobtavnější operační program. IROP byl řízen Ministerstvem pro místní rozvoj. Finanční prostředky tento OP čerpal z Evropského fondu pro regionální rozvoj. V období 2014-2020 měl IROP celkem pět prioritních os – Konkurenceschopné, dostupné a bezpečné regiony, Zkvalitnění veřejných služeb a podmínek života pro obyvatele regionů, Dobrá správa a zefektivnění veřejných institucí, Komunitně vedený místní rozvoj a Technická pomoc. (Zahradník, 2017, s.329-330)

IROP se staral o udržitelný rozvoj obcí, měst a regionů a regionů soudržnosti. Finanční prostředky také přispěly k lepším a efektivnějším veřejným službám a veřejné správě. (Ministerstvo pro místní rozvoj, Abeceda fondů EU 2014-2020, s.24)

IROP se stal hlavním programem, který financoval provozní a animační náklady MAS. Místní akční skupiny mohly v programovém období 2014-2020 v rámci IROP čerpat finanční prostředky ze čtvrté prioritní osy Komunitně vedený místní rozvoj. Tato osa měla dva specifické cíle a to – Posílení komunitně vedeného místního rozvoje za účelem zvýšení kvality života ve venkovských oblastech a aktivizace místního potenciálu a Posílení kapacit komunitně vedeného místního rozvoje za účelem zlepšení řídicích a administrativních schopností MAS. (Ministerstvo pro místní rozvoj, IROP pro období 2014-2020, s. 123, 129)

Prioritní osa 4 podpořila aktivity i z prioritních os 1, 2 a 3. Konkrétně se jednalo o specifické cíle:

- *SC 1.2 Zvýšení podílu udržitelných forem dopravy*
- *SC 1.3 Zvýšení připravenosti k řešení a řízení rizik a katastrof*
- *SC 2.1 Zvýšení kvality a dostupnosti služeb vedoucí k sociální inkluzi*
- *SC 2.2 Vznik nových a rozvoj existujících podnikatelských aktivit v oblasti sociálního podnikání*
- *SC 2.3 Rozvoj infrastruktury pro poskytování zdravotních služeb a péče o zdraví*
- *SC 2.4 Zvýšení kvality a dostupnosti infrastruktury pro vzdělávání a celoživotní učení*
- *SC 3.1 Zefektivnění prezentace, posílení ochrany a rozvoje kulturního dědictví*

SC 3.3 Podpora pořizování a uplatňování dokumentů územního rozvoje (Ministerstvo pro místní rozvoj, IROP pro období 2014-2020, s. 127)

Tabulka 3: Prioritní osa 4 v IROP pro období 2014-2020

Prioritní osa	Specifický cíl	Fond	Podpora EU (v EUR)
4	4.1 Posílení komunitně vedeného místního rozvoje za účelem zvýšení kvality života ve venkovských oblastech a aktivizace místního potenciálu	EFRR	303 923 245
4	4.2 Posílení kapacit komunitně vedeného místního rozvoje za účelem zlepšení řídicích a administrativních schopností MAS	EFRR	85 631 397

Zdroj: MMR, Integrovaný regionální operační program pro období 2014-2020, vlastní zpracování

Hlavním cílem specifického cíle 4.1 bylo přispět k rovnoměrnému a udržitelnému územnímu rozvoji venkovských oblastí díky snižování regionálních disparit s ohledem na oblasti v periferii, dlouhodobě stabilizovat venkovské oblasti, zamezit odlivu lidí a využít místní specifický potenciál. Podpořeny mohly být pouze aktivity, které splnily cíle SCLLD, byly v souladu s věcným a územním zaměřením a podmínkami IROP. (Ministerstvo pro místní rozvoj, IROP pro období 2014-2020, s. 124, 127)

Druhý specifický cíl 4.2 se zabýval kapacitami CLLD a zlepšením jejich řídicích a administrativních schopností. Tento specifický cíl podpořil taková opatření, jakými jsou např. přípravné podpůrné činnosti (konzultace k přípravám strategie, školení...), provozní činnosti (činnosti související s realizací SCLLD, vyhlášení výzvy, výběr projektů, aktualizace SCLLD...) nebo animační činnosti (činnosti, jež vedou ke zlepšení naplňování SCLLD, výměna informací mezi místními aktéry, propagace SCLLD...). (Ministerstvo pro místní rozvoj, IROP pro období 2014-2020, s. 124, 131)

4.2.2 Operační program Životní prostředí

OP Životní prostředí v období 2014-2020 získal finanční alokaci **2,63 mld. EUR**, čerpaných z Fondu soudržnosti a z Evropského fondu pro regionální rozvoj. Operační program ŽP řídilo Ministerstvo životního prostředí. V programovém období 2014-2020 bylo vytyčeno šest prioritních os – Zlepšování kvality vody a snižování rizika povodní, Zlepšování kvality

ovzduší a lidských sídel, Odpady a materiálové toky, ekologické zátěže a rizika, Ochrana a péče o přírodu a krajinu, Energetické úspory a Technická pomoc. (Zahradník, 2017, s. 343-344)

Díky OP ŽP se podařilo chránit životní prostředí obyvatel ČR, zmírnit klimatické změny a odstranit negativní dopady činnosti lidí na životní prostředí. (Ministerstvo pro místní rozvoj, Abeceda fondů EU 2014-2020, s.28)

Místní akční skupiny byly v rámci OP ŽP v programovém období 2014-2020 zapojeny do prioritní osy číslo 4 (Ochrana a péče o přírodu a krajinu), a to konkrétně do specifických cílů 4.2 Posílit biodiverzitu a 4.3 Posílit přirozené funkce krajiny. V rámci těchto specifických cílů byly MAS určeny dva typy opatření a to: likvidace a omezení výskytu vybraných invazivních druhů rostlin a výsadba dřevin na nelesní půdě v územích se schválenými plány péče. Podpořeny byly aktivity, které vyplývaly ze SCLLD a byly v souladu s cíli a podmínkami prioritní osy 4, specifického cíle 4.2 a 4.3. Pro tyto aktivity byla určena celková finanční alokace ve výši 18 mil. EUR. (Ministerstvo životního prostředí, Operační program Životní prostředí 2014-2020, s.151)

„Specifický cíl 4.2 vycházel z požadavků Strategie EU v oblasti biologické rozmanitosti do r. 2020, jejímž základním cílem bylo „zastavení úbytku biologické rozmanitosti a degradace ekosystémových služeb“ a ze Státní politiky životního prostředí ČR 2012–2020, mezi jejíž cíle mj. patřilo zachování přírodních a krajinných hodnot.“ (Ministerstvo životního prostředí, Operační program Životní prostředí 2014-2020, s.109). Specifický cíl 4.3 také plnil cíle Státní politiky životního prostředí ČR 2012-2020, mezi které se řadilo např. zvyšování ekologické stability a obnovení vodního režimu krajiny. (Ministerstvo životního prostředí, Operační program Životní prostředí 2014-2020, s.110)

4.2.3 Program rozvoje venkova

OP Rozvoj venkova získal v programovém období 2014-2020 finanční alokaci ve výši **2,3 mld. EUR**. Tyto prostředky byly čerpány z Evropského zemědělského fondu pro rozvoj venkova. Řídícím orgánem OP Rozvoje venkova bylo Ministerstvo zemědělství. Program cílil na rozvoj venkovských oblastí, obnovení a zlepšování ekosystému závislém na zemědělství nebo podpořil inovace zemědělských podniků. (Ministerstvo pro místní rozvoj, Abeceda fondů EU 2014-2020, s.29)

Program měl v období 2014-2020 šest prioritních os – Podpora předávání znalostí a inovací v zemědělství, lesnictví a ve venkovských oblastech, Zvýšení životaschopnosti

zemědělských podniků a konkurenceschopnosti všech druhů zemědělské činnosti ve všech regionech a podpora inovativních zemědělských technologií a udržitelného obhospodařování lesů, Podpora organizace potravinového řetězce, včetně zpracovávání zemědělských produktů a jejich uvádění na trh, dobrých životních podmínek zvířat a řízení rizik v zemědělství, Obnova, zachování a zlepšení ekosystémů souvisejících se zemědělstvím a lesnictvím, Podpora účinného využívání zdrojů a podpora přechodu na nízkouhlíkovou ekonomiku v odvětvích zemědělství, potravinářství a lesnictví, která je odolná vůči klimatu a Podpora sociálního začleňování, snižování chudoby a hospodářského rozvoje ve venkovských oblastech. (Program rozvoje venkova na období 2014-2020, 2015, s.129-140)

V rámci operačního programu Program rozvoje venkova bylo pro místní akční skupiny vyčleněno opatření M19 – Podpora pro místní rozvoj z iniciativy LEADER. Toto opatření mělo posílit rozvoj venkovských oblastí skrze aktivní místní obyvatele a přispět k vyváženému územnímu venkovskému rozvoji. Opatření M19 se členilo na dva druhy operací – Podpora provádění operací v rámci komunitně vedeného místního rozvoje a Příprava a provádění kooperačních činností místní akční skupiny. (Program rozvoje venkova na období 2014-2020, 2015, s.589)

V rámci operace Podpora provádění operací v rámci komunitně vedeného místního rozvoje byly podpořeny aktivity nebo činnosti, které vedly k naplňování cílů SCLLD, byly danou MAS vybrány a také byly financovatelné podle nařízení Evropského parlamentu a Rady EU č. 1305/2013. (Program rozvoje venkova na období 2014-2020, 2015, s.589)

Druhá operace Příprava a provádění kooperačních činností místní akční skupiny pomáhala MAS s realizací projektů spolupráce, zejména s technickou podporou, realizací projektů spolupráce mezi MAS. Podpořeny byly projekty jednak v rámci spolupráce v členském státu tak projekty zakládající se na spolupráci územních celků z různých členských států nebo třetích zemí. (Program rozvoje venkova na období 2014-2020, 2015, s.596)

V rámci M19 byl plánovaný příspěvek Evropské unie pro programové období 2014-2020 115 283 701 EUR. (Program rozvoje venkova na období 2014-2020, 2015, s.629)

4.3 Programy přeshraniční spolupráce

Programů přeshraniční spolupráce tzv. INTERREG VA zůstalo v programovém období 2014-2020 pět stejně jako v předchozím programovém období. Došlo pouze ke změně názvů operačních programů. (Ministerstvo pro místní rozvoj, Abeceda fondů EU 2014-2020, s.36)

Kapitola Programy přeshraniční spolupráce je věnována programu INTERREG V-A Slovenská republika-Česká republika, z nějž Místní akční skupina Vizovicko a Slušovicko čerpala finanční prostředky.

4.3.1 INTERREG V-A Slovenská republika – Česká republika

Tento slovensko-český operační program získal v programovém období 2014-2020 alokaci **90 139 tis. EUR**. Program byl řízen Ministerstvem zemědělství a venkova Slovenské republiky, u nás ho spravovalo Ministerstvo pro místní rozvoj. Operační program měl čtyři prioritní osy – Využívání inovačního potenciálu, Kvalitní životní prostředí, Rozvoj místních iniciativ a Technická spolupráce.

INTERREG V-A Slovenská republika a Česká republika podpořil inovační potenciál, rozvoj, obnovu a propagaci kulturních a přírodních památek, ekosystémové služby (i síť NATURA 2000) a podílel se na rozvoji místních iniciativ. (Zahradník, 2017, s.360-361)

Místní akční skupiny mohly z programu čerpat ze třetí prioritní osy – Rozvoj místních iniciativ. Pro tuto osu byla vyčleněna finanční alokace ve výši 9 915 342 EUR. Hlavním cíle této prioritní osy bylo zkvalitnit úroveň přeshraniční spolupráce místních a regionálních aktérů. (INTERREG V-A Slovenská republika-Česká republika, s.24)

II. PRAKTICKÁ ČÁST

5 MÍSTNÍ AKČNÍ SKUPINA VIZOVICKO-SLUŠOVICKO

Místní akční skupina Vizovicko a Slušovicko je obecně prospěšná společnost dle zákona č. 68/2013 Sb. se sídlem ve Vizovicích.

Místní akční skupinu Vizovicko a Slušovicko tvoří 20 obcí s celkovou rozlohou 176 km². Tyto obce jsou současně také členy Mikroregionu Vizovicko a Mikroregionu Slušovicko. Jedinou výjimku představuje obec Vlčková, která nepatří k žádnému mikroregionu. Území MAS Vizovicko a Slušovicko se rozkládá v regionu východní Morava.

Do mikroregionu Slušovicko spadají obce Březová, Dešná, Hrobice na Moravě, Hvozdná, Neubuz, Ostrata, Podkopná Lhota, Slušovice, Trnava, Veselá, Všemina a Kašava.

Do mikroregionu Vizovicko spadají obce Bratřejov, Jasenná, Lhotsko, Lutonina, Ublo, Vizovice a Zádveřice – Raková. (MAS Vizovicko a Slušovicko, ©2021)



Obrázek 2: Obce regionu Místní akční skupiny Vizovicko a Slušovicko (Místní akční skupina Vizovicko a Slušovicko)

5.1 Základní charakteristika MAS Vizovicko-Slušovicko

5.1.1 Geografická poloha

Místní akční skupina Vizovicko a Slušovicko se nachází na východní Moravě, severovýchodních směrem od krajského města Zlín. Zlín je pro Vizovice a Slušovice velmi podstatným městem, jedná se o hospodářské, administrativní a kulturní centrum této oblasti. Sousedy Místní akční skupiny Vizovicko a Slušovicko jsou další místní akční skupiny jako Partnerství Moštěnka, MAS Podhostýnska, Střední Vsetínsko, MAS Hornolidečska, MAS Ploština a Luhačovské Zálesí.

Území MAS Vizovicko-Slušovicko je nejen geograficky a administrativně jednotné ale spojují ho historické, kulturní a společenské vazby. Jejich společným záměrem je marketingová propagace produktů a služeb nacházejících se v resortu Jižní Valašsko a rozvoj regionu. (Strategie komunitně vedeného místního rozvoje 2012-2020, s. 5)

5.1.2 Správní členění území

Oblast Místní akční skupina Vizovicko a Slušovicko spadá do regionu NUTS II Střední Morava, NUTS III Zlínský kraj a LAU I okres Zlín. Jak již bylo řečeno výše Místní akční skupina Vizovicko a Slušovicko se skládá z 20 obcí. Většina území náleží do spádového území obce s rozšířenou působností Vizovice. Jen obce Hvozdná, Ostrata a Kašava spádově patří do území obce s rozšířenou působností Zlín. (Strategie komunitně vedeného místního rozvoje 2012-2020, s. 5)

Téměř všechny obce tvoří jen jedno katastrální území, jen dvě obce mají své místní části (Zádveřice-Raková a Vizovice-Chrastěšov). Titul města mají pouze města Vizovice a Slušovice na jejichž území lze samozřejmě najít městský úřad. V ostatních obcích lze najít obecní úřad, v obci Trnava a Všemina se nachází i matrika.

Obec Dešná, Hrobice, Hvozdná, Lhotsko, Neubuz, Podkopná Lhota, Slušovice, Vizovice a Všemina navíc patří do Euroregionu Bílé Karpaty. Euroregion vznikl za účelem rozvoje Zlínského kraje a přilehlých mikroregionů se zaměřením na přeshraniční spolupráci s organizacemi působících v Trenčínském kraji. (Region Bílé Karpaty © 2018)

5.1.3 Členové MAS Vizovicko-Slušovicko

Partneři MAS se od roku 2014 dělí do zájmových skupin. Každý nový partner se musí zařadit do jedné skupiny podle převahy jeho činnosti a zaměření. Jedná se o skupiny:

- CSVZ – církevní, sociální, vzdělávací a zdravotní sektor
- SSS – SDH a sportovní sektor
- MO – mikroregiony a obce
- PS – podnikatelský sektor
- ZSO – zemědělský sektor a ostatní (Strategie komunitně vedeného místního rozvoje 2012-2020, s. 9)

K 25.02.2020 měla MAS Vizovicko a Slušovicko 68 partnerů. (MAS Vizovicko a Slušovicko, Partneři Místní akční skupiny, © 2021)

Výčet partnerů a jejich zařazení do zájmových skupin se nachází v příloze P II.

5.1.4 Organizační struktura MAS Vizovicko-Slušovicko

Následující kapitola představuje orgány MAS Vizovicko-Slušovicko. Povinně musí MAS Vizovicko-Slušovicko vytvořit nejvyšší, rozhodovací, výběrový a kontrolní orgán tak jak bylo popsáno v kapitole 1.1.3 Orgány MAS.

- Valná hromada – jedná se o nejvyšší orgán MAS, který je tvořen všemi členy MAS
- Správní rada – jedná se o rozhodovací orgán, který tvoří minimálně 6 členů
- Dozorčí rada – jedná se o kontrolní orgán a je tvořen minimálně 3 členy
- Ředitel – jedná se o statutární orgán společnosti, je to fyzická osoba
- Programový výbor – jedná se o rozhodovací orgán, který je tvořen volenými zástupci členů MAS z Valné hromady
- Výběrová komise – stará se o hodnocení a bodování projektů dle schválených kritérií, doporučuje pořadí podle toho, jak je projekt přínosný pro plnění záměrů a cílů SCLLD, komise se skládá z minimálně 5 členů
- Monitorovací výbor – jedná se o kontrolní orgán, který má minimálně 3 členy
- Jiné orgány, o kterých rozhodne v rámci statusu společnosti Správní rada (Strategie komunitně vedeného místního rozvoje 2012-2020, s. 7-8)

5.2 Historie MAS Vizovicko-Slušovicko

Místní akční skupina Vizovicko-Slušovicko byla založena v roce 2007 jako občanské sdružení podle zákona č.83/1990 Sb., o sdružování občanů a o změně a doplnění některých zákonů, ve znění pozdějších předpisů.

Důležitým okamžikem pro MAS Vizovicko-Slušovicko bylo založení mikroregionů Vizovicko (2000) a Slušovicko (2007), ty úspěšně řešily místní problémy a projekty. Navíc oba mikroregiony zjistily, že další spolupráce může být pro všechny přínosná.

V roce 2007 byla zpracována střednědobá Integrovaná strategie rozvoje území MAS Vizovicko a Slušovicko 2007-2013, v roce 2008 byl zpracován Strategický plán LEADER 2007-2013 – „Rozvoj regionu cestou inovací“. (Strategie komunitně vedeného místního rozvoje 2012-2020, s. 13) Strategie pro roky 2014-2020 byla pojmenována Valašský kraj – trnek a slivovice ráj. V současné době probíhá příprava strategie CLLD 2021+. (Místní akční skupina Vizovicko a Slušovicko, ©2021)

V roce 2013 se změnila právní forma na již dnes známou obecně prospěšnou společnost dle zákona č. 68/2013 Sb. O změně právní formy občanských sdružení na obecně prospěšnou společnost a o změně zákona č. 248/1995 Sb., o obecně prospěšných společnostech a o změně a doplnění některých zákonů, ve znění pozdějších předpisů. (Místní akční skupina Vizovicko a Slušovicko, ©2021)

5.3 Financování MAS

Finanční prostředky získává Místní akční skupina Vizovicko a Slušovicko z několika zdrojů. Do konce roku 2020 poskytovalo Ministerstvo pro místní rozvoj Místní akční skupině Vizovicko a Slušovicko 95 % financí na její chod. Zbýlých 5 % bylo určeno k samofinancování. Z těchto 5 % přispěl Zlínský kraj Místní akční skupině Vizovicko a Slušovicko 70 % (což jsou 3,5 %). Zbýlé 1,5 % si Místní akční skupina nejvíce financovala skrz členské příspěvky nebo platby za poskytnuté služby. Od roku 2021 se situace otočila. Stále platí, že 95 % putuje Místní akční skupině Vizovicko a Slušovicko z Ministerstva pro místní rozvoj. Ze zbylých 5 % si Místní akční skupina Vizovicko a Slušovicko musí zafinancovat 70 % (3,5 %) a 1,5 % jí poskytne Zlínský kraj.

MAS Vizovicko a Slušovicko hospodaří na základě rozpočtu schváleného Správní radou. Místní akční skupina také vytváří Rezervní fond, ten je využíván pro krytí ztrát vykázaných

v dalším účetním období. (Strategie komunitně vedeného místního rozvoje 2012-2020, s. 12)

V roce 2019 byl výsledek hospodaření po zdanění Místní akční skupiny Vizovicko a Slušovicko 90 000 Kč. Výnosy ve výši 6 272 000 Kč byly tvořeny hlavně provozními dotacemi a přijatými příspěvky. Náklady ve výši 4 182 000 Kč potom tvořily převážně osobní náklady a spotřebované služby a nákupy. Rozvaha byla k 31.12.2019 vyrovnaná, stav aktiv a pasiv Místní akční skupiny Vizovicko a Slušovicko byl 3 700 000 Kč. (Výroční zpráva 2019, 2020, s.18)

6 SOCIOEKONOMICKÁ ANALÝZA MAS VIZOVICKO-SLUŠOVICKO

6.1 Sídelní struktura a obyvatelstvo

Celková rozloha území Místní akční skupiny Vizovicko a Slušovicko je 17 624,1 hektarů. Mezi největší obec se řadí Vizovice jejichž rozloha činí 2 856, 6 hektarů a jako jediná obec tak překonává výměru 2 000 hektarů. Hranici 1 000 hektarů překonalo 6 obcí. Jsou jimi Trnava, Zádveřice-Raková, Jasenná, Bratřejov, Všemina a Vlčková.

Celkový počet obyvatel na území MAS Vizovicko a Slušovicko v roce 2020 činil 20 196 obyvatel. Město Vizovice má kromě největší rozlohy také nejvyšší počet obyvatel (4 857) na území Místní akční skupiny Vizovicko a Slušovicko. Vizovice následuje město Slušovice s 2 968 obyvateli. Hranici 1 000 obyvatel převyšují ještě obce Zádveřice-Raková, Hvozdná, Trnava a Všemina. Naopak vůbec nejnižší počet obyvatel má obec Dešná (210) a obec Lhotsko (274).

Tabulka 4: Rozloha a počet obyvatel v jednotlivých obcích spadajících do MAS Vizovicko a Slušovicko k 31.12.2019

Obec	Výměra (ha)	Počet obyvatel
Bratřejov	1 195,60	766
Březová	268,6	514
Dešná	216	210
Hrobice	444,9	459
Hvozdná	728,2	1 281
Jasenná	1 236,40	967
Kašava	841,5	937
Lhotsko	295,5	274
Lutonina	611	417
Neubuz	539,6	463
Ostrata	355,8	409
Podkopná Lhota	482,9	336
Slušovice	708,1	2 968
Trnava	1 883,10	1 153
Ublo	464,1	308
Veselá	444,2	848
Vizovice	2 856,60	4 857
Vlčková	1 090,10	416
Všemina	1 165,30	1134
Zádveřice-Raková	1 796,60	1 479
Celkem	17 624	20 196

Zdroj: Český statistický úřad, vlastní zpracování

6.1.1 Vývoj počtu obyvatel MAS Vizovicko a Slušovicko

V následující tabulce je promítnut vývoj počtu obyvatel v Místní akční skupině Vizovicko a Slušovicko za období 2007 až 2019, celkový počet obyvatel MAS Vizovicko a Slušovicko můžeme srovnat s celkovým počtem obyvatel na území Zlínského kraje.

Tabulka 5: Vývoj počtu obyvatel v obcích Místní akční skupiny Vizovicko a Slušovicko a celkový počet obyvatel ve Zlínském kraji v letech 2007, 2010-2019

Obec	2007	2010	2011	2012	2013	2014	2015	2016	2017	2018	2019
Bratřejov	761	762	769	773	774	770	765	764	768	762	766
Březová	487	495	494	494	506	495	497	510	502	516	514
Dešná	177	193	211	212	208	205	204	203	209	216	210
Hrobice	471	498	495	494	480	466	467	457	472	465	459
Hvozdná	1 134	1 176	1 196	1 207	1 219	1 249	1 265	1 285	1 294	1 286	1 281
Jasenná	946	946	948	936	939	954	954	957	946	967	967
Kašava	908	915	905	912	908	912	902	897	920	924	937
Lhotsko	253	260	248	260	271	263	266	276	271	275	274
Lutonina	396	393	392	406	418	425	422	416	412	412	417
Neubuz	446	446	450	454	457	464	459	463	459	457	463
Ostrata	355	376	397	386	383	384	391	402	405	409	409
Podkopná Lhota	317	308	324	321	321	319	321	324	332	331	336
Slušovice	2 959	2 981	2 982	2 956	2 917	2 941	2 958	2 962	2 988	2 980	2 968
Trnava	1 131	1 143	1 155	1 155	1 159	1 147	1 140	1 155	1 153	1 166	1 153
Ublo	260	265	266	273	277	278	281	291	302	301	308
Veselá	744	780	814	817	816	812	821	817	832	841	848
Vizovice	4 548	4 702	4 714	4 691	4 698	4 722	4 716	4 729	4 789	4 800	4 857
Vlčková	383	386	384	390	396	394	400	408	405	414	416
Všemina	1 096	1 106	1 119	1 123	1 139	1 150	1 145	1 130	1 135	1 134	1 134
Zádveřice-Raková	1 349	1 391	1 410	1 437	1 450	1 443	1 428	1 434	1 451	1 456	1 479
Celkem MAS	19 121	19 522	19 673	19 697	19 736	19 793	19 802	19 880	20 045	20 112	20 196
Zlínský kraj	590 780	590 361	589 030	587 693	586 299	585 261	584 676	583 698	583 056	582 921	582 555

Zdroj: Český statistický úřad, vlastní zpracování

Od založení Místní akční skupiny (2007) došlo k nárůstu počtu obyvatel. V roce 2007 byl počet obyvatel v daných obcích 19 121 a na konci sledovaného období (2019) počet obyvatel vzrostl na 20 196 (nárůst o více než 5 %). Ani jedna z obcí neměla na konci sledovaného období nižší počet obyvatel než na začátku sledovaného období. Celkový nárůst počtu obyvatel činí tedy 1 075. Srovnáme-li MAS Vizovicko-Slušovicko a Zlínský kraj zjistíme,

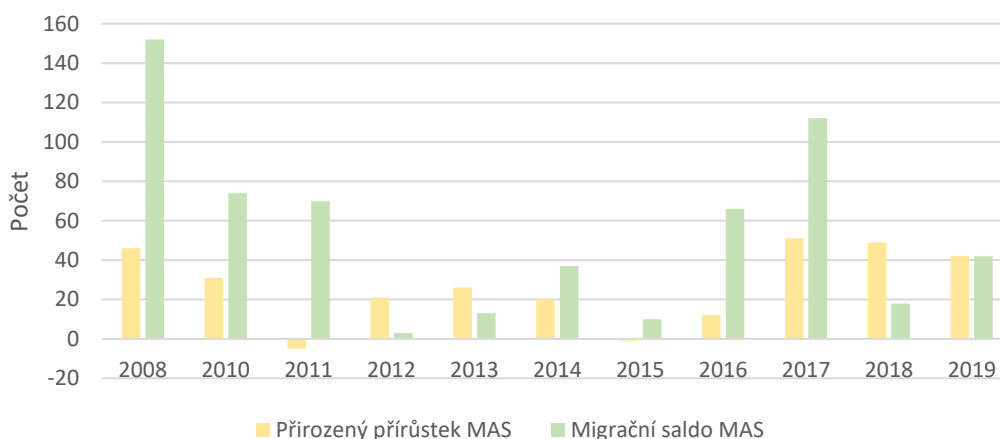
že MAS Vizovicko-Slušovicko drží růstovou tendenci po celé sledované období na rozdíl od Zlínského kraje, kde dochází k opačné situaci, tedy odlivu obyvatel. Za sledované roky došlo ke snížení počtu obyvatel v celém Zlínském kraji o 8 225.

Důležitými ukazateli změny počtu obyvatel jsou ukazatele přirozeného přírůstku a migračního salda. Přirozený přírůstek představuje rozdíl mezi živě narozenými a zemřelými. Migrační saldo reprezentuje rozdíl mezi přistěhovalými a vystěhovalými obyvateli.

V následujícím grafu jsou tyto veličiny zachyceny pro rok 2008, 2010-2019. Aby bylo možné zjistit, zda jsou čísla v grafu 1 pro MAS Vizovicko a Slušovicko příznivá, byl sestaven graf 2 se stejnými veličinami i pro Zlínský kraj. Veličiny nevykazují jasné trendy.

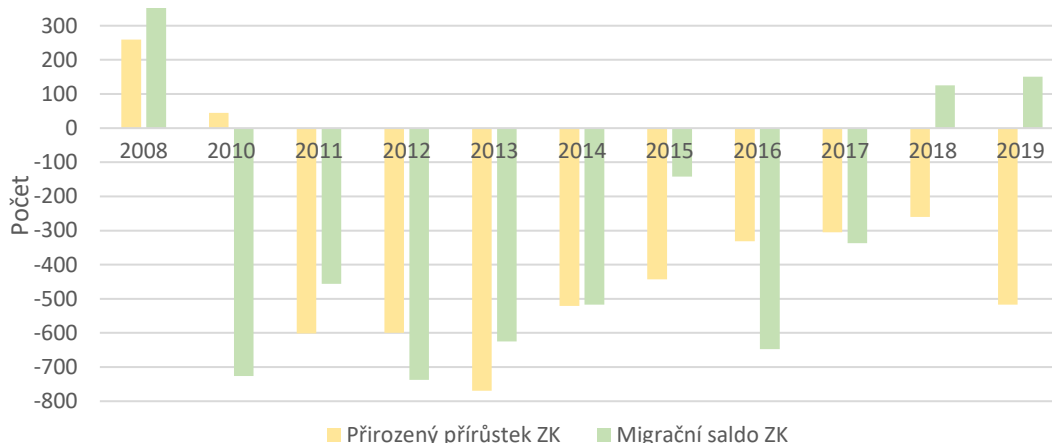
Ve srovnání se Zlínským krajem má ovšem MAS Vizovicko a Slušovicko z velké části obě veličiny v kladných hodnotách (kromě let 2011 a 2015, kdy se přirozený přírůstek rovnal -5 potažmo -1). V případě MAS Vizovicko a Slušovicko dochází po celé sledované období k přílivu obyvatel na její území.

Graf 2: Přirozený přírůstek a migrační saldo MAS Vizovicko a Slušovicko v letech 2008, 2010-2019



Zdroj: Český statistický úřad, vlastní zpracování

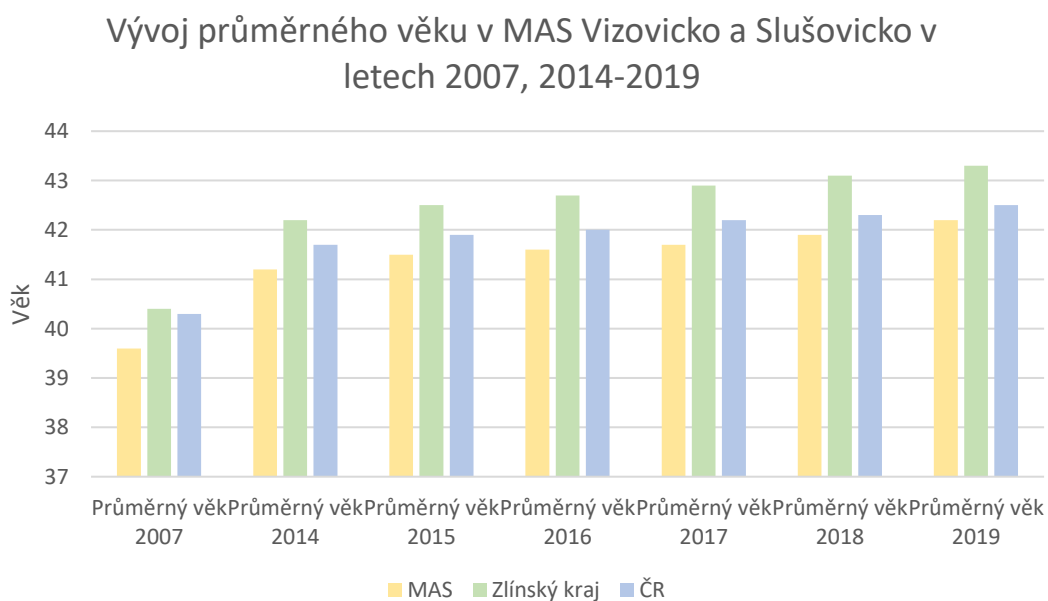
Graf 3: Přirozený přírůstek a migrační saldo Zlínského kraje v letech 2008, 2020-2019



Zdroj: Český statistický úřad, vlastní zpracování

V roce 2019 byl věkový průměr v obcích spadajících do Místní akční skupiny Vizovicko a Slušovicko 42,2 let. Tento údaj je tak pod průměrem jak samotného Zlínského kraje (43,3 let) tak pod celorepublikovým průměrem (42,5 let). Jak na území Místní akční skupiny, tak v celém Zlínském kraji a v České republice dochází ke stárnutí populace. Nejmladší obyvatelstvo v roce 2019 se nacházelo v obci Kašava s průměrným věkem 39,8let. Naopak vůbec nejstarší průměrný věk byl zaznamenán v obci Podkopsná Lhota a to 47 let.

Graf 4. Vývoj průměrného věku v MAS Vizovicko a Slušovicko v letech 2007, 2014-2019



Zdroj: Český statistický úřad, vlastní zpracování

6.1.2 Demografická a vzdělanostní struktura obyvatelstva

V následující podkapitole bude rozebrána věková struktura obyvatelstva na území Místní akční skupiny Vizovicko a Slušovicko a neméně důležitá vzdělanostní struktura obyvatelstva.

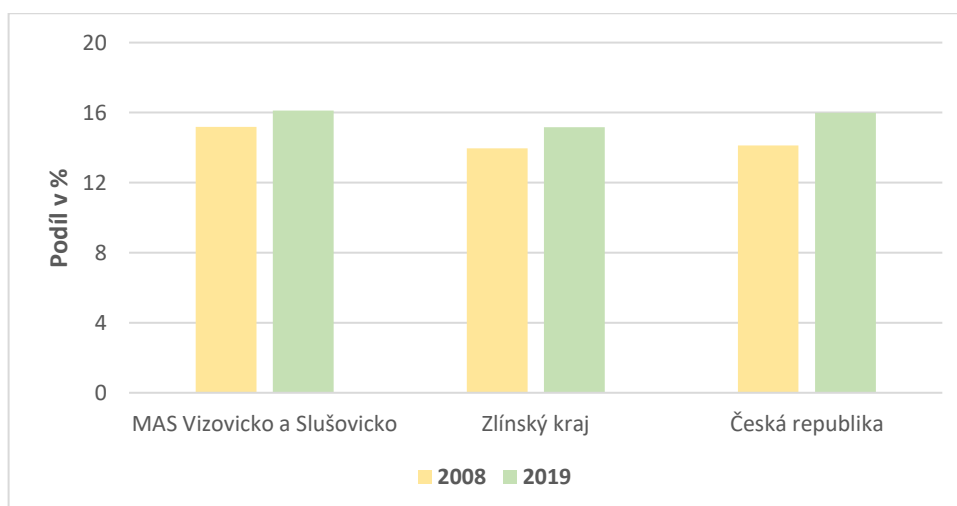
K datu 31.12.2019 žilo ve všech obcích Místní akční skupiny Vizovicko a Slušovicko 20 196 obyvatel. Procentuální podíl mužů v tomto roce činil 49,84 % a podíl žen 50,16 %.

Co se týká produktivního věku tak z analyzovaných dat vyplývá, že v produktivním věku je více mužů (33,9 %) než žen (32 %). Rozdíly ovšem nejsou tak markantní, a to ani v případě předproduktivního věku. Zde je opět více chlapců (8,2 %) než dívek (7,9 %).

Zcela opačná situace nastává v případě srovnání postproduktivního věku. Zde je více žen (10,3 %) než mužů (7,7 %). K obcím s nejvíce obyvateli v produktivním věku patří Vizovice (3 133), následovány Slušovicemi (2 064) a Zádveřicemi-Rakovou (1 002).

Na území Místní akční skupiny Vizovicko a Slušovicko se nacházelo v roce 2008 více obyvatel v kategorii dětí mladších 15 let než v případě Zlínského kraje a České republiky. Mezi roky 2008 a 2019 došlo ke zvýšení počtu dětí mladších 15 let, jejich podíl na obyvatelstvu je na území Místní akční skupiny stejný jako podíl osob mladších 15 let v České republice.

Graf 5. Podíl osob mladších 15 let na celkovém počtu obyvatel na vybraném území v letech 2008 a 2019

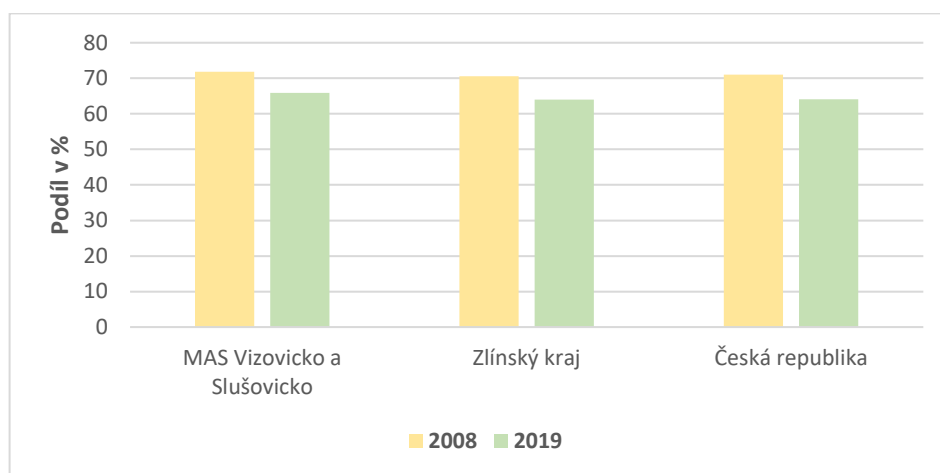


Zdroj: Český statistický úřad, vlastní zpracování

V produktivním věku bylo obyvatel na území Místní akční skupiny více v obou sledovaných letech. Zatím co podíl osob mladších 15 let se zvyšoval, v produktivním věku dochází

k naprostému opaku. Mezi lety 2008 a 2019 došlo ke snížení počtu obyvatel v produktivním věku jak na území Místní akční skupiny, tak ve Zlínském kraji a v celé České republice. Podíl obyvatel z Místní akční skupiny zůstal i v roce 2019 lehce nad celorepublikovým podílem.

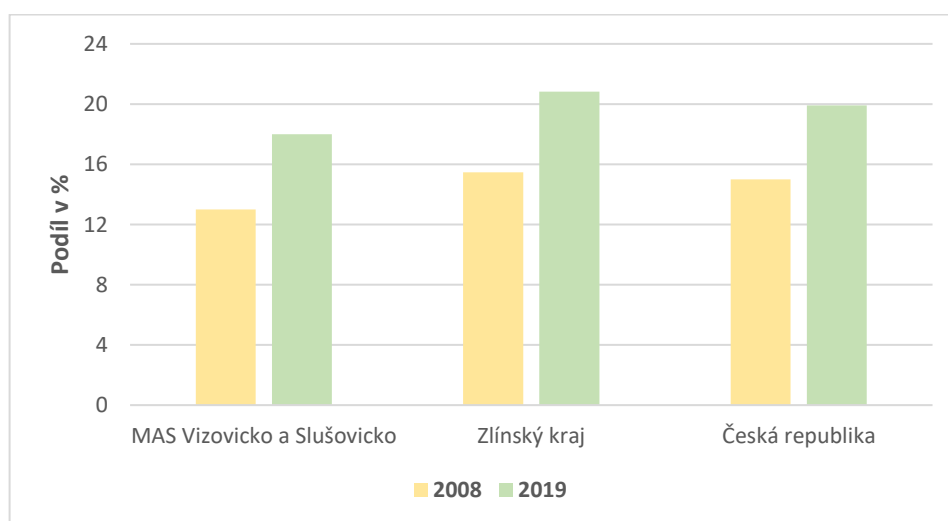
Graf 6. Podíl obyvatel ve věku 15-64 let na celkovém počtu obyvatel na vybraném území v letech 2008 a 2019



Zdroj: Český statistický úřad, vlastní zpracování

Obyvatel ve věku 65 a více na území Místní akční skupiny Vizovicko a Slušovicko vykazuje nárůst, podíl mezi lety 2008 a 2019 se navýšil téměř o třetinu. Nárůst počtu obyvatel ve věkové skupině 65 a více je patrný ve Zlínském kraji i v České republice. V budoucnosti se dá předpokládat zvyšování počtu obyvatel ve věkové skupině 65.

Graf 7. Podíl obyvatel ve věku 65 let a více na celkovém počtu obyvatel na vybraném území v letech 2008 a 2019



Zdroj: Český statistický úřad, vlastní zpracování

Lidé bez vzdělání, se základním a středním vzděláním a vyučením bez maturity tvoří v Místní akční skupině Vizovicko a Slušovicko víc než 58 % populace ve věku 15 let a více. Lidí s maturitou, nástavbovým, vyšším odborným nebo vysokoškolským vzděláním je zde méně a to 42 %. Nejčastěji se vyskytuje vzdělání střední, a to včetně vyučení (38 %). Druhý nejčastější typ vzdělání je vzdělání s maturitou následováno základním vzděláním včetně neukončeného vzdělání. (Strategie komunitně vedeného rozvoje 2014-2020, s. 28)

Tabulka 6: Obyvatelstvo podle nejvyššího ukončeného vzdělání v roce 2011

Vzdělání	Celkem	Muži	Ženy
Obyvatelstvo ve věku 15 a více let	16 381	8 037	8 344
Bez vzdělání	52	21	31
Základní včetně neukončeného	3 312	1 103	2 209
Střední vč. Vyučení (bez maturity)	6 204	3 864	2 340
Úplné střední (s maturitou)	4 125	1 770	2 355
Nástavbové studium	356	125	231
Vyšší odborné vzdělání	158	41	117
Vysokoškolské	1 620	813	807

Zdroj: Strategie komunitně vedeného místního rozvoje 2014-2020

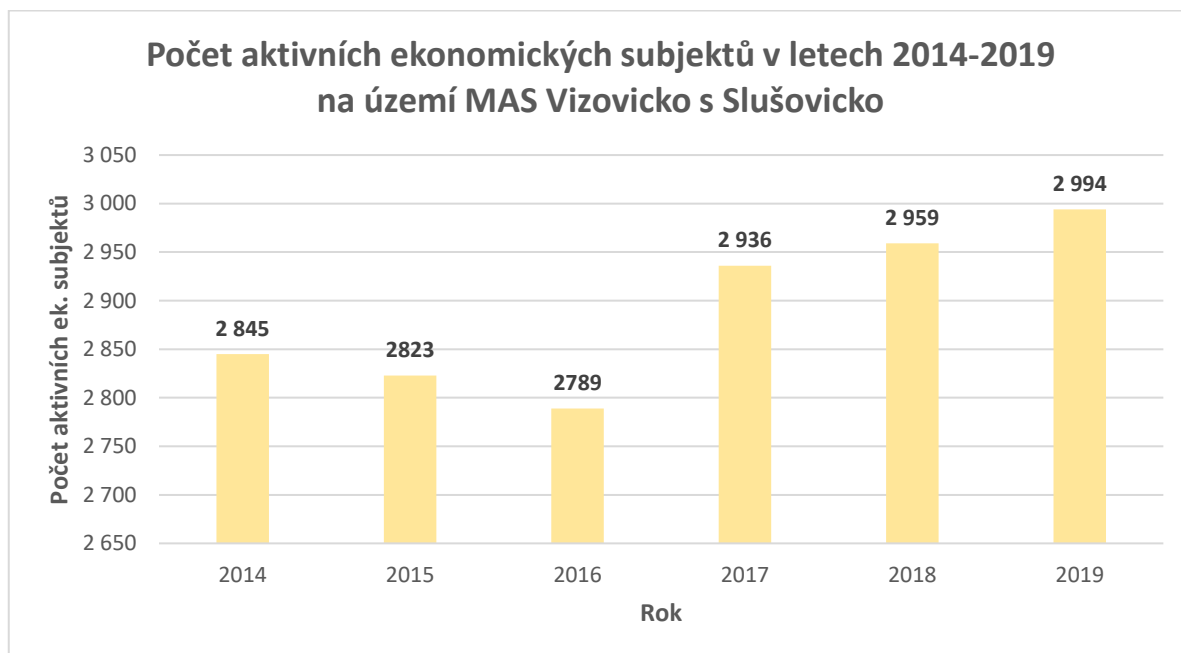
6.2 Ekonomika

Pro Místní akční skupinu Vizovicko a Slušovicko je typický vysoký počet živnostníků a firem. Podnikání a zaměstnanost se řadí mezi důležitý faktor, který ovlivňuje rozvojový potenciál regionu.

6.2.1 Ekonomické subjekty na území Místní akční skupiny Vizovicko a Slušovicko

Na území Místní akční skupiny Vizovicko a Slušovicko se v roce 2019 nacházelo 2 994 aktivních ekonomických subjektů. Za sledované období 2014-2019 je toto číslo nejvyšší. Počet aktivních ekonomických celků klesal v letech 2015 a následovně v roce 2016. V roce 2016 bylo zaznamenáno vůbec nejméně aktivních ekonomických subjektů (2 789).

Graf 5. Počet aktivních ekonomických subjektů v letech 2014-2019 na území MAS Vizovicko a Slušovicko



Zdroj: Český statistický úřad, vlastní zpracování

6.2.2 Největší zaměstnavatelé

Mezi největší zaměstnavatele na území Místní akční skupiny patří firmy greiner packaging slušovice s.r.o., která podle ARES zaměstnává 500-999 zaměstnanců a firma SWS a.s. zaměstnávající 250-499 zaměstnanců. Na území převažují průmyslově orientované podniky.

Tabulka 7: Největší ekonomické subjekty na území MAS VAS podle počtu zaměstnanců

Název	Počet zaměstnanců	Hlavní činnost
greiner packaging slušovice s.r.o.	500-999	Výroba plastových obalů
SWS a.s.	250-499	Prodej infor. technologií, spotř. Elektroniky
KOMA MODULAR s.r.o.	250-499	Modulární stavby
TNS SERVIS s.r.o.	200-249	Výroba mechanických, elektromech. Výrobků
FAGUS, a.s.	200-249	Modulární stavby
RUDOLF JELÍNEK a.s.	100-199	Výroba destilátů
DF Partner s.r.o.	100-199	Výroba, distribuce autochemie, autokosmetiky
SYKORA, spol. s.r.o.	100-199	Výroba kuchyní a nábytku
UNICO MODULAR a.s.	100-199	Výroba kontejnerů, modulárních sestav
PARTR spol. s.r.o.	100-199	Likvidace a zpracování kovového odpadu
MOBA, spol. s.r.o.	50-99	Bezpečnostní služby
OXALIS, spol. s.r.o.	50-99	Zpracování, distribuce sypaných čajů, kávy

Zdroj: Strategie komunitně vedeného místního rozvoje, ARES, vlastní zpracování

Nejčastější právní forma ekonomických subjektů patří živnostníkům, a to v každém sledovaném roku. Jejich podíl se za sledované období točí kolem 70 procent. Nejvyšší propad zaznamenala svobodná povolání (auditor, daňový poradce, soudní exekutor...). Z počtu 148 v roce 2014 se svobodná povolání propadla na počet 75.

Tabulka 8: Právní formy ekonomických subjektů v Místní akční skupině Vizovicko a Slušovicko v letech 2014-2020

Právní forma ekonomických subjektů	2014		2015		2016		2017		2018		2019	
	poč.	%	poč.	%	poč.	%	poč.	%	poč.	%	poč.	%
Státní organizace	26	0,91	26	0,91	26	0,93	26	0,88	26	0,87	26	0,86
Akciové společnosti	18	0,63	17	0,6	17	0,61	18	0,61	19	0,64	18	0,60
Obchodní společnosti	415	14,5	417	14,7	408	14,5	480	16,25	500	16,79	515	17,10
Družstevní organizace	12	0,42	12	0,42	10	0,36	13	0,44	12	0,40	12	0,40
Živnostníci	2002	69,93	2013	70,9	2032	72,4	2089	70,72	2078	69,78	2098	69,65
Svobodná povolání	148	5,17	101	3,56	86	3,06	73	2,47	76	2,55	75	2,49
Zemědělci	83	2,90	110	3,87	113	4,03	125	4,23	129	4,33	131	4,35
Ostatní	159	5,55	144	5,07	114	4,06	130	4,40	138	4,63	137	4,55

Zdroj: Český statistický úřad, vlastní zpracování

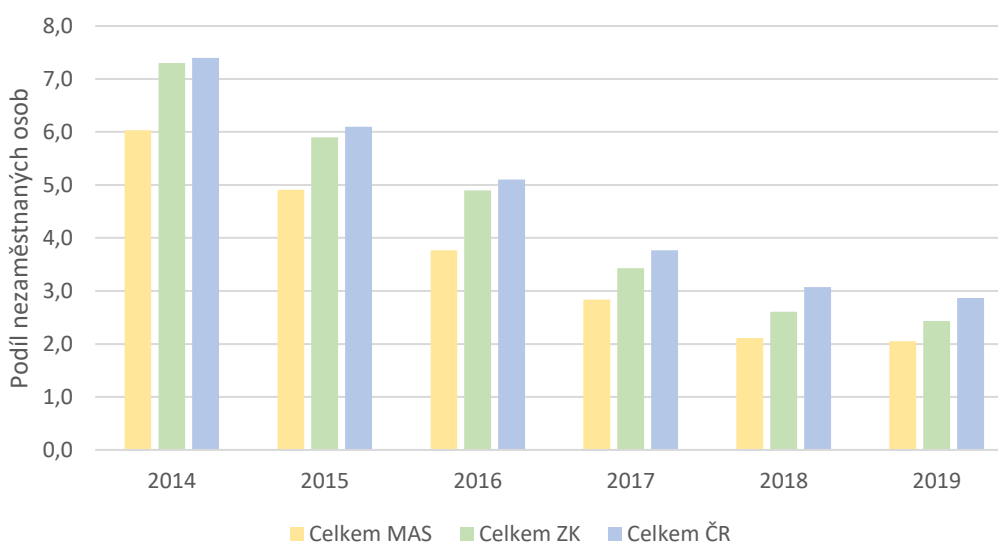
6.2.3 Zaměstnanost a nezaměstnanost

V České republice sledujeme od roku 2013 dva ukazatele nezaměstnanosti – obecná míra nezaměstnanosti a podíl počtu nezaměstnaných na celkové populaci 15-64 let. Za nezaměstnanou osobu považujeme člověka, který je schopen pracovat ale nemůže najít zaměstnání. (Švarcová, 2021).

Následující graf se věnuje právě ukazateli podílu počtu nezaměstnaných. Míra nezaměstnanosti byla nejvyšší na začátku sledovaného období, poté každý rok klesala. Tento fakt je platný jak pro MAS Vizovicko a Slušovicko tak Zlínský kraj a ČR. Průměrná nezaměstnanost na území Místní akční skupiny byla každý rok nižší než hodnoty ve Zlínském kraji potažmo v celé České republice. Vůbec nejnižší míra nezaměstnanosti byla v roce 2019 v obci Lhotsko (0,5), jedná se zároveň o úplně nejnižší hodnotu za celé

sledované období. Naopak nejvyšší míra nezaměstnanosti byla v roce 2019 v obci Ostrata (3,6). Ostrata tak v tomto roce překonala krajský i celorepublikový průměr, stejně tak jako obce Ublo (3,0), Dešná (3,2) a Vlčková (3,2). Zlínský průměr (2,4) se podařilo v roce 2019 překonat obcím Kašava (2,80), Jasenná (2,88) a Hvozdná (2,92). Za celé sledované období měla MAS Vizovicko a Slušovicko nižší podíl nezaměstnaných osob než Zlínský kraj a celá Česká republika.

Graf 6. Podíl nezaměstnaných osob na území MAS Vizovicko a Slušovicko, Zlínského kraje a v ČR v letech 2014-2019



Zdroj: Český statistický úřad, vlastní zpracování

Uchazečů o zaměstnání bylo v roce 2019 „pouze“ 266, údaj klesl o 414 uchazečů oproti roku 2015. Nejvíce uchazečů o zaměstnání se nachází v kategorii obyvatel, kteří mají 50 a více let. Dalším relativně problémové skupiny jsou osoby se zdravotním postižením a osoby jež jsou v evidenci již více než 24 měsíců. I těmto skupinám se ovšem daří meziročně počty snižovat a nacházet zaměstnání. Jen v kategorii uchazečů v evidenci nad 24 měsíců se počet za sledované období snížil o 130 obyvatel. V tabulce níže je srovnání ohrožených skupin na trhu práce, bohužel chybí rok 2014. V tomto roce byly sledované údaje nepatrně odlišné.

Tabulka 9: Počet uchazečů o zaměstnání v MAS Vizovicko a Slušovicko podle skupin ohrožených na trhu práce za rok 2015-2019

Počet uchazečů	2015	2016	2017	2018	2019
Celkem	679	523	387	253	266
OZP	81	84	68	56	37
<19	15	3	2	1	0

50+	214	194	157	113	108
Absolvent	44	27	15	13	11
evidence nad 24 měsíců	148	96	65	32	18
průměrný věk	40,8	42,2	43,4	43,0	42,3

Zdroj: Český statistický úřad, vlastní zpracování

Pro místní akční skupinu Vizovicko a Slušovicko je charakteristický vysoký počet mikropodniků, jež zaměstnávají místní obyvatelstvo. Proto je velmi důležité tyto podniky podporovat. Pozitivní je zvyšující se počet ekonomicky aktivních subjektů na území a nízký podíl nezaměstnaných osob.

6.2.4 Brownfields

Na území MAS Vizovicko a Slušovicko se nachází celkem pět brownfields, jedná se o opuštěné a nevyužívané pozemky nebo nemovitosti, které už neslouží k původnímu využití.

- Dřevárna Vizovice – areál s rozlohou 0,79 ha využíván pro průmyslovou výrobu Jihomoravských dřevařských závodů, areál je opuštěn jen z části, v soukromém vlastnictví
- Farma Jasenná – areál s rozlohou 1,77 ha využíván pro zemědělské aktivity, areál je opuštěn zcela, v soukromém vlastnictví
- Farma Vlčková – areál s rozlohou 2,37 ha využíván pro zemědělskou výrobu, areál je opuštěn zcela, v soukromém vlastnictví
- Farma Podkopná Lhota – areál s rozlohou 1,57 ha využíván pro zemědělskou výrobu, areál je opuštěn jen z části, jeho menší část stále funguje a je využívána k zemědělské výrobě, v soukromém vlastnictví
- Rekreační areál Podkopná Lhota – areál s rozlohou 2,07 ha, je zcela opuštěn, v soukromém vlastnictví (Strategie komunitně vedeného rozvoje 2014-2020, s. 86)

6.3 Doprava

Silniční infrastruktura

Délka silniční sítě na území Místní akční skupiny Vizovicko a Slušovicko činí 96,44 kilometrů. Na území se nachází dvě silnice I. třídy. Jedná se o silnici I/49 Otrokovice-Zlín-Zádveřice a I/69 Vizovice-Vsetín. V letošním roce by se měla znovuzahájit výstavba dálnice D49 (do 31.12.2019 rychlostní silnice R49). Výstavba začne v Hulíně a umožní propojit dálniční síť České republiky a Slovenska. Silniční infrastruktura je velmi důležitou částí

dopravní obsluhy i přesto, že některé komunikace a autobusové zastávky by si zasloužily opravit a zmodernizovat tak aby odpovídaly dnešním potřebám a bezpečnosti

Železniční infrastruktura

Železniční síť tvoří na území Místní akční skupiny Vizovicko a Slušoviccko pouze jediný úsek celostátní železniční trati. Jedná se o trať č. 331 Vizovice-Zlín-Otrokovice. Tato trať zajišťuje dostupnost krajského města Zlín z Vizovic a navazuje na nadřazené železniční síť. Pro 20 obcí, které tvoří Místní akční skupinu se nachází na území pouze jedna železniční stanice a zastávka v Zádveřicích. (Strategie komunitně vedeného rozvoje 2014-2020, s. 34-36)

V letošním roce dojde k modernizaci a elektrizaci trati Otrokovice-Vizovice. Železniční stanice Vizovice by se tak měla dočkat modernizace, v plánu je také vybudovat zde autobusový terminál a přestupní bod mezi vlaky a autobusy. Uvedení do provozu je naplánováno na červen 2024. (Správa železniční dopravní cesty, ©2020)

Dopravní obslužnost

Veřejnou linkovou dopravu zajišťují na území Místní akční skupiny autobusy a vlaky. Protože hustota železniční sítě je zde nízká, je autobusová doprava velmi důležitou součástí dopravní obsluhy. Autobusová doprava je zajišťována pro oblast Zlín společností ARRIVA MORAVA a.s., pro oblast Vsetín a Valašské Meziříčí společností Transdev Morava s.r.o. a TQM-holding s.r.o., pro oblast Uherské Hradiště a Valašské Klobouky společností ČSAD BUS Uherské Hradiště a.s. Autobusová (samozřejmě i železniční) doprava by tak měla jezdit častěji. Ve Strategii komunitně vedeného rozvoje 2014-2020 je upozorňováno na nižší frekvenci spojů v některých obcích, a to hlavně o víkendech a státních svátcích.

Letecká doprava

Na území Místní akční skupiny se nachází malé místní letiště, a to nad Slušovicemi. Dnes zde probíhají vyhlídkové lety, výcviky pilotů, kulturní akce...

Cyklodoprava

V posledních letech se stává velmi populární cyklistická doprava. Přesto na území Místní akční skupiny není vybudovaná ani jedna cyklostezka, která by umožnila spojit území s okolními sítěmi cyklostezek. (Strategie komunitně vedeného rozvoje 2014-2020, s. 38-40)

6.4 Technická vybavenost

V oblasti informační a telekomunikační technologie je území Místní akční skupiny Vizovicko a Slušovicko na velmi dobré úrovni. TV signál z vysílače Zlín – Tlustá hora, pokrývá téměř celé území, část území je pokryta signálem z vysílače Zlín-Jižní Svahy. Internetové pokrytí zajišťuje technologie DSL (18 obcí) a technologie WIFI (18 obcí). Pro obce na území mikroregionu Slušovicko a obec Vlčková je dostupná služba kabelové televize. Celé území je pokryto mobilním signálem od tří největších mobilních operátorů.

17 obcí má zásobování vodou vyřešené díky veřejnému vodovodu. 12 obcí je provozováno soukromými společnostmi, které jsou většinou i majiteli vodovodu. Zbylých 5 obcích – Slušovice, Podkopná Lhota, Vlčková, Hvozdná a Ublo vlastní svůj vlastní vodovod. Obce Lhotsko, Neubuz a Trnava jsou odkázány na vlastní nebo obecní studny.

Velký problém obcí na území Místní akční skupiny je veřejná kanalizace napojená na ČOV. Kanalizace napojeny na ČOV se nachází pouze ve Vizovicích, Slušovicích, Kašavě, Dešné a Vlčkové. Na kanalizační síť je napojeno 45 % domácností což je za průměrem míry napojení kanalizační sítě Zlínského kraje (72 %). (Strategie komunitně vedeného rozvoje 2014-2020, s. 31-32)

6.5 Vybavenost obcí a služby

Vybavení obcí a služeb na území Místní akční skupiny je relativně uspokojivé. Samozřejmě se najdou obce, kterým některé služby chybí. Služby ovšem obcím dokáže nahradit nedaleké krajské město Zlín nebo město Vsetín.

Mimo obec Dešnou mají všechny obce alespoň jeden obchod s potravinami. Vizovice nabízejí pak dva supermarkety – Albert a Penny Market. V některých obcích jsou provozovny obchodů podporovány přímo obcemi. A to hlavně proto aby zůstaly v obci zachovány a konkurenční obchodní řetězce je nesmetly z trhu. Obchody jsou důležité hlavně pro starší obyvatelé obcí, kteří již nemůžou cestovat za nákupy do větších měst.

Všechny obce mají rovněž pohostinství nebo restauraci. Některé obce mají také cukrárnu – Vizovice, Slušovice, Kašava, Lutonina, Hrobice, Hvozdná, Trnava a Podkopná Lhota. V obci Hvozdná se nachází i vinotéka.

K vybavenosti obcí patří také pošta a služebna policie. Poštu je možno nalézt v 5 obcích a to Jasenná, Kašava, Slušovice, Trnava a Vizovice. Ani v jedné obci se nenachází městská policie. Služebnu Policie ČR Obvodní oddělení se nachází pouze ve Vizovicích. Působnost

tohoto oddělení sahá do 13 obcí. Ostatní obce Místní akční skupiny spadají do působnosti Obvodního oddělení Fryšták (Hvozdná, Kašava, Vlčková, Ostrata, Trnava, Podkopná Lhota a Hrobice). Téměř ve všech obcích mohou obyvatelé využít služeb CzechPOINTU.

Obce nezapomínají ani na kulturu a kulturní život obyvatel. Všechny obce mají obecní nebo městskou knihovnu. Na celém území Místní akční skupiny se nachází pouze jedno stále kino, a to ve Vizovicích, a i to bojuje o přežití. Na vině nejspíše bude stahování filmů z internetu ale také blízké multikino ve Zlíně. Město Vizovice má také galerii a muzeum, muzea se ostatně nacházejí i v obci Hvozdná a Jasenná. Skoro všechny obce mají kulturní domy (18 obcí z 20). Tyto kulturní domy se hojně využívají na společenské akce. Budovy mnohdy nevyhovují moderním požadavkům, a proto většina z obcí má opravu kulturních domů v popředí svých zájmů. (Strategie komunitně vedeného rozvoje 2014-2020, s. 41-42)

6.5.1 Sociální a zdravotní péče

Ve čtyřech obcích Místní akční skupiny Vizovicko a Slušovicko se nachází domovy s pečovatelskou službou (Jasenná, Vizovice, Hvozdná a Zádveřice-Raková). V některých obcích je možné využít služeb terénní sociální služby, ta je spojena hlavně s dovozem obědů.

Pro osoby se zdravotním postižením funguje v obci Hrobice Domov na Dubíčku. Domov umožňuje celoroční ubytování, stravování, pomoc při osobní hygieně, praní atd. a je určen pro dospělé osoby trpící psychiatrickým onemocněním, mentálním postižením a pro osoby s omezenou nebo i úplnou mobilitou, které nemohou vést samostatný život. Ve Vizovicích funguje Dotek, o.p.s., ten se zaměřuje na osoby v důchodovém věku, osoby s chronickým nebo zdravotním postižením. Společnost dále poskytuje pečovatelskou službu, odlehčovací službu a půjčuje kompenzační pomůcky. Ve Vizovicích se nachází i Českomoravská provincie Hospitálského řádu sv. Jana z Boha, která poskytuje sociální lůžka pro osoby, které končí léčbu a nejsou schopné se o sebe postarat. Ve městě Vizovice se nachází jediné Sanatorium na území Místní akční skupiny. Sanatorium Topas Vizovice má k dispozici 200 lůžek pro osoby s psychickými poruchami. Velkým problémem Místní akční skupiny je absence domovů pro seniory. Vzhledem k vývoji průměrného věku, který byl představen v Grafu číslo 1 je patrné, že populace stárne. Potřeba domovů pro seniory bude v budoucnu stále silnější.

Pro děti jsou na území Místní akční skupiny dva dětské domovy, oba se nacházejí ve Vizovicích a jejich kapacita je 16 dětí. Ve Vizovicích a Slušovicích se nacházejí nízkoprahová centra, která dětem umožňují využít zařízení klubu. Centra jsou bezplatná,

s možností vlastního výběru příchodu i odchodu a anonymním kontaktem. Na území Místní akční skupiny se dále nachází Mateřské a rodinné centrum Beruška Vizovice a Centrum pro rodinu Vizovice o.s.

V následující tabulce jsou uvedeny poskytované zdravotní služby v jednotlivých obcích. Jen ve čtyřech obcích se trvale nachází lékař pro dospělé, lékař pro děti pouze ve třech obcích. Do obce Bratřejov, Kašava a Ublo alespoň dojíždí nebo má zřízeno detašované pracoviště lékař pro dospělé i děti. Obyvatelé ostatních obcí tak musí za lékaři dojíždět do větších měst, což může být hlavně pro starší občany a maminky s malými dětmi problémové.

Komplexní zdravotní služby pod jednou střechou poskytuje Krajská nemocnice Tomáše Bati ve Zlíně (včetně zubní pohotovosti). Triviální zdravotnické služby jsou poskytovány v Lékařském domě ve Vizovicích a ve Zdravotním středisku ve Slušovicích. (Strategie komunitně vedeného rozvoje 2014-2020, s. 61-63)

Tabulka 10: Zdravotní služby na území Místní akční skupiny Vizovicko a Slušovicko

Obec	Lékař pro dospělé	Dětský lékař	Zubař	Lékárna
Bratřejov	DOJÍŽDÍ	DOJÍŽDÍ	NE	NE
Březová	NE	NE	NE	NE
Dešná	NE	NE	NE	NE
Hrobice	NE	NE	NE	NE
Hvozdná	ANO	ANO	NE	NE
Jasenná	ANO	DOJÍŽDÍ	NE	NE
Kašava	DOJÍŽDÍ	DOJÍŽDÍ	NE	NE
Lhotsko	NE	NE	NE	NE
Lutonina	NE	NE	NE	NE
Neubuz	NE	NE	NE	NE
Ostrata	NE	NE	NE	NE
Podkopná Lhoťa	NE	NE	NE	NE
Slušovice	ANO	ANO	ANO	ANO
Tmava	NE	NE	NE	NE
Ublo	DOJÍŽDÍ	DOJÍŽDÍ	NE	NE
Veselá	NE	NE	NE	NE
Vizovice	ANO	ANO	ANO	ANO
Vlčková	NE	NE	NE	NE
Všemina	NE	NE	NE	NE
Zádveřice-Raková	NE	NE	NE	NE

Zdroj: Vlastní zpracování na základě dat ze Strategie CLLD 2014+

6.6 Školství

Mateřská škola se nachází v 13 obcích Místní akční skupiny Vizovicko a Slušovicko. Jde o obce Bratřejov, Březová, Hrobice, Hvozdná, Jasenná, Kašava, Slušovice, Trnava, Ublo, Veselá, Vizovice, Všemina a Zádveřice-Raková.

Školy s prvním stupněm vzdělání se nacházejí ve 12 z 20 obcí. Děti ze zbylých obcí musí do škol dojíždět, nejčastěji tyto děti dojíždí do škol ve Vizovicích, Slušovicích a Kašavy, a to z důvodu lepšího dopravního spojení nebo v těchto městech pracují jejich rodiče, kteří je při cestě do práce do školy zavezou. Úplné základní školy, školy s prvním i druhým stupněm, se nacházejí v obcích Kašava, Slušovice, Trnava a Vizovice.

Jediná střední škola na území Místní akční skupiny je Střední škola oděvní a služeb Vizovice. Střední škola nabízí obory s maturitní zkouškou (kosmetické služby, fotograf) a obory s výučním listem (kadeřník, krejčí). Škola nabízí i rekvalifikační kurzy o které je na veřejnosti velký zájem. Kurzy jsou 5měsíční, 2-3 měsíční nebo 1-5 denní a nabízí široké spektrum rekvalifikace (holičské a kadeřnické práce, kurz základů krejčovských dovedností, japonská manikúra...). Absolventi studijního oboru kosmetička mohou dále studovat na Univerzitě Tomáše Bati ve Zlíně v programu Kosmetika a technologie výroby kosmetických a hygienických přípravků. Univerzita nabízí bakalářské i magisterské vzdělání. (Střední škola oděvní a služeb Vizovice, ©2016)

Tabulka 11: Přehled škol na území Místní akční skupiny Vizovicko a Slušovicko

Obec	Mateřská škola	Základní škola (jen I. stupeň)	Základní škola (I. i II. stupeň)	Střední škola
Lhotsko	-	-	-	-
Ostrata	-	-	-	-
Bratřejov	1	1	-	-
Březová	1	-	-	-
Dešná	-	-	-	-
Hrobice	1	-	-	-
Hvozdná	1	1	-	-
Jasenná	1	1	-	-
Kašava	1	-	1	-
Lutonina	-	-	-	-
Neubuz	-	1	-	-
Podkopná Lhota	-	-	-	-
Slušovice	1	-	1	-
Trnava	1	-	1	-
Ublo	1	-	-	-

Veselá	1	1	-	-
Vizovice	1	1	1	1
Vlčková	-	-	-	-
Všemina	1	1	-	-
Zádveřice-Raková	1	1	-	-

Zdroj: Regionální informační servis, vlastní zpracování

6.6.1 Vybavení školských zařízení

Všechny základní školy na území Místní akční skupiny Vizovicko a Slušovicko jsou vybaveny školní jídelnou i školní družinou. Některým školám schází tělocvična, tyto školy potom zřizují speciální místnost, která je vybavená cvičebním náradím pro vnitřní tělovýchovu. K venkovním tělovýchovným aktivitám slouží buď fotbalová hřiště nebo travnaté prostranství za školou. Některá venkovní hřiště předškolních zařízení jsou už zastaralá. Velmi žádanými se stávají hřiště nebo zahrady v přírodním stylu, ty nejenže rozvíjí pohybové schopnosti ale také například znalosti o přírodě.

6.7 Životní prostředí

Území Místní akční skupiny Vizovicko a Slušovicko leží v teplé klimatické oblasti. Díky horninovému prostředí, které se skládá hlavně z pískovce a jílovce se nachází na území velký počet sesuvných území (v evidenci je 86 území, aktivních 16). Geomorfologicky spadá území MAS do Hostýnsko – Vsetínského hornatiny a Vizovické vrchoviny. Hydrologicky území patří k řece Dřevnice. Největší vodní plochou daného území je vodní nádrž Slušovice, která slouží jako zásobárna pitné vody. Strategie komunitně vedeného rozvoje 2014-2020, s. 45)

6.7.1 Členění území

Celková výměra území MAS Vizovicko a Slušovicko v roce 2019 činila 17, 624 hektarů. Z toho největší plochu zabírá nezemědělská půda – 57 %, v ní největší zastoupení nachází lesní pozemky s výměrou tvořící 46 % plochy celkové výměry území. Zemědělská půda tvoří 43 % území, její výměra je 7 613,8 hektarů. V kategorii zemědělská půda mají největší výměru trvale travní porosty – 3 769,2 hektarů (21 % celkové výměry území) a orná půda – 3 168,3 hektarů (18% celkové výměry území). Celková výměra zahrad, ovocných sadů, vodních ploch, zastavěných ploch a nádvoří a ostatních ploch v roce 2019 činila 15 %.

Tabulka 6 ukazuje, jak se výměra území MAS měnila v letech 2008, 2014 a 2019. Nejvyšší změnu zaznamenala orná půda jejíž úbytek činí mezi lety 2008-2019 téměř 13 %. Naopak

opačné situaci se těší ovocné sady (nárůst o necelých 39 %), trvale travní porosty (nárůst o 10 %) a zastavěné plochy a nádvoří (nárůst o 5 %).

Tabulka 12: Členění území MAS Vizovicko a Slušovicko v letech 2008, 2014 a 2019

	Celková výměra	Orná půda	Zahrady	Ovocné sady	Trvale travní porosty	Zemědělská půda	Lesní pozemky	Vodní plochy	Zastavěné plochy a nádvoří	Ostatní plochy	Nezemědělská půda
2008	17 628	3 638	443	158	3 415	7 654	8 026	224	288	1 436	9 974
2014	17 622,8	3 388,3	445,8	209,1	3 551,2	7 594,5	8 079,2	220,9	299,5	1 428,7	10 028,3
2019	17 624,3	3 168,3	457,0	219,0	3 769,2	7 613,6	8 108,6	221,7	301,2	1 379,2	10 010,7

Zdroj: Český statistický úřad, vlastní zpracování, údaje v tabulce 6 jsou v hektarech

6.7.2 Chráněná území

Území MAS Vizovicko a Slušovicko leží z větší části v přírodním parku Hostýnské vrchy a v přírodním parku Vizovické vrchy. Území se dále může pyšnit čtyřmi maloplošnými zvláště chráněnými územími (Jalovcová louka, Bzová, Ondřejovsko, Průkopa) a čtyřmi evropsky významnými lokalitami spadající do soustavy Natura 2000 (Ondřejovsko, Velká Vela, Nad Kašavou a Kostel ve Slušovicích). V neposlední řadě je sledované území bohaté na památné stromy, kdy například jen ve Vizovicích se takové stromy nacházejí tři. (Strategie komunitně vedeného rozvoje 2014-2020, s. 54)

Přírodní park Hostýnské vrchy byl vyhlášen oblastí klidu v roce 1989. Z pohledu MAS Vizovicko a Slušovicko zasahuje do území obcí Podkopná Lhota, Kašava, Vlčková, Trnava, Hrobice a okrajově Slušovice. Nejvýznamnějším bohatstvím Hostýnských vrchů jsou lesy bukového a jedlobukového stupně. Nejcennější části původních porostů, které charakterem připomínají prales a suťové lesy řadíme do maloplošného zvláště chráněného území. Pro oblast je typické vysoké zastoupení lesů a pastvin a historická zástavba obcí valašského typu. Mezi významné části se také řadí Svatý Hostýn, církevní památka, jenž je známý jako poutní místo. (vychodni-morava.cz, ©2000-2021)

Přírodní park Vizovické vrchy byl vyhlášen v roce 1993 a zasahuje do území Trnavy, Všeminy, Dešné, Neubuze, Jasenné, Lutoniny, Ubla, Bratřejova, Lhotska, Vizovic a Zádveřic-Rakové. Přírodní park vystihuje souvisle zalesněná hornatina. Části květnatých luk, skalních útvarů a lesů jsou vyhlášeny přírodními památkami. (vychodni-morava.cz, ©2000-2021)

Mezi maloplošné zvláště chráněné území patří:

Jalovcová louka spadá do katastrálního území obce Trnava. Jedná se o fragment původních jalovcových pastvin, chráněna především kvůli pastvinné vegetaci s jalovcem obecným. Tato přírodní památka se nachází na jihovýchodním svahu kopce Skalka. (Natura Bohemica příroda České republiky, ©2008-2021)

Přírodní památkou byla **Bzová** vyhlášena v roce 1987, jedná se o lesní porost ve vrcholných partiích Hostýnských vrchů. Tato památka spadá do katastrálního území obce Vlčková. Bzová byla vyhlášena přírodní památkou kvůli zachovalé původní druhové skladbě dřevin a podrostu v lesním typu lipové javořiny a jedlové bučiny, které mají pralesovitý charakter na flyši. (vychodni-morava.cz, ©2000-2021)

Ondřejovsko bylo přírodní památkou vyhlášeno v roce 1987. Jedná se o skalnatý hřbet nacházející se v katastrálním území obce Vlčková. Ondřejovsko patří mezi PP kvůli původní druhové skladbě v lesních typech lipové javořiny a klenové bučiny s jedlí v Hostýnských vrších. (vychodni-morava.cz, ©2000-2021)

Průkopa je umělý terénní zářez nedokončené železniční tratě nacházející se ve Vizovické vrchovině. Dle katastrálního území patří do obce Lutonina. Průkopa je geologicky zajímavá lokalita s turbiditními rytmy ve flyšových sedimentech. Na území se nachází ohrožené druhy rostlin. (turistika.cz, ©2007-2021)

Na území MAS Vizovicko a Slušovicko se dále nachází evropsky významné lokality spadající do soustavy Natura 2000:

Lesní celek **Ondřejovsko** leží v jihozápadní části Hostýnských vrchů v katastrálním území obce Vlčková. Ondřejovsko je komplex zachovalých lesních společenstev. Díky vápnitým vrstvám v podloží vznikly lesní pěnovkové prameniště, jež jsou prioritním stanovištěm soustavy Natura 2000. (Strategie komunitně vedeného rozvoje 2014-2020, s.54)

Do evropsky významných lokalit patří i lesní komplex **Velká Vela**. Komplex se nachází v katastrálním území obce Vlčková v jihozápadní části Hostýnských vrchů. Na území se

nachází rozlehlé lesní společenstvo karpatských dubohabřin, submontánních bučin a montánních bučin. (Strategie komunitně vedeného rozvoje 2014-2020, s.54)

Luční lokalita **Nad Kašavou** se nachází v katastrálním území obce Kašava. Jedná se o kombinaci klasických porostů lesních a nelesních biotopů v zemědělsky intenzivně obhospodařované krajině. (Strategie komunitně vedeného rozvoje 2014-2020, s.55)

Poslední EVL na území MAS Vizovicko a Slušovicko je **kostel** Narození sv. Jana Křtitele ve Slušovicích, respektive jeho půda a věž na níž se nachází letní kolonie netopýra velkého. (Strategie komunitně vedeného rozvoje 2014-2020, s.55)

6.7.3 Kvalita životního prostředí

Území MAS Vizovicko a Slušovicko má poměrně nízkou emisní a imisní zátěž životního prostředí. Problém v posledních letech vyvstává s vysokou koncentrací přízemního ozónu, hodnoty ve Zlínském kraji jsou jedny z největších v ČR. Obecně kvalitu ovzduší ovlivňuje roční období, stav povětrnostních podmínek a klima. Na kvalitu životního prostředí mají nejvíce vliv emise ze stacionárních zdrojů spalujících tuhá paliva za účelem vytápění a automobilovou dopravou. Nejvíce tento problém postihuje centrum města Vizovic, které bojuje se znečištěním a hlukem. Za podstatným zdrojem hluku na sledovaném území stojí automobilová silniční doprava, naopak nízký zdroj hluku představuje doprava železniční.

Co se týká odpadového hospodaření je produkce komunálního odpadu na území MAS Vizovicko a Slušovicko nižší než průměr ČR. Tříděný odpad má na území růstový trend, mezi obyvateli se čím dál více dostává do popředí ekologický přístup. Třídění odpadu podporují i samotná města, která řídí individuální svoz a umísťují sběrné kontejnery na předem vytipované lokality. Slušovice patří mezi vůbec nejlepší třídící obce v kraji, ty mají vlastní systém svozu odpadu. Tříděný odpad si město Slušovice samo vozí do svého sběrného dvoru.

Území je ohroženo vodními erozemi. Vodní eroze mají vliv na přímé škody na zemědělských kulturách, dochází tak ke snižování úrodnosti půdy, eventuálně mohou poškodit komunikace a ostatní stavby. Ochrana půdy se řeší v rámci pozemkových úprav. (Strategie komunitně vedeného rozvoje 2014-2020, s.46-52)

6.8 Cestovní ruch

Na území MAS Vizovicko a Slušovicko se nachází spousta turistických atraktivit. Území může nabídnout nejen nádhernou přírodu ale taky spoustu historických památek. Nejvíce

turistických a kulturních atraktivit se nachází ve městě Vizovice. Přírodní atraktivity jsou shrnuty v předchozí kapitole.

6.8.1 Turistické atraktivity

Zámek Vizovice

Zámek nechal vybudovat v polovině 18. století Heřman Hannibal z Blümegenu. V roce 2001 byl zámek zařazen mezi národní kulturní památku. Nejhodnotnější sbírkou v barokním zámku je kolekce obrazů z 16.-19. století, jedná se o soubory děl nizozemských malířů a práce významných českých autorů. Pro turisty je i celoročně přístupná zámecká zahrada. Navíc se v areálu zámku nachází Čokoládovna, která umožňuje nákup čokoládových pralinek, horké čokolády a nabízí možnost exkurze, dále mají návštěvníci možnost v areálu navštívit Galerii Mariette, kde si mohou koupit skleněné vánoční ozdoby, tradiční výrobky nebo keramiku. (zamek-vizovice.cz)

Kostel Narození sv. Jana Křtitele

Farní kostel Narození sv. Jana Křtitele se nachází uprostřed náměstí ve městě Slušovice. Vybudován byl mezi lety 1812-1815. Tento kostel nahradil starší kostel, který se nacházel v místech dnešního hřbitova. Jak bylo zmíněno výše, kostel je zařazen do soustavy Natura 2000 z důvodu výskytu letní kolonie netopýra velkého. (nockostelu.cz, ©2021)

Mikuláščíkovo fojtství

Mikuláščíkovo fojtství bylo v roce 2014 zařazeno na seznam Národních kulturních památek. Fojtství je typická roubená budova postavená už v roce 1748. Jedná se o unikátní památku lidové architektury jižního Valašska. Dnes je v budově k vidění expozice o historii obcí, okolních vesnic a venkovském životě na Valašsku. Na začátku roku 2021 se správcem Mikuláščíkova fojtství stalo Národní muzeum v přírodě. (Národní muzeum v přírodě)

Baťova dráha

Baťova dráha byla ve 30. letech 20. století součástí plánu propojení Čech a Moravy se Slovenskem. Nejdelší varianta trasy měří kolem 20 km, trasa se hodí pro cyklistiku i pěší turistiku. Okruh dráhy začíná na Masarykově náměstí a na její trase se nachází přírodní památka Průkopa (zmíněna v kapitole 6.7.2) a Mikuláščíkovo fojtství. Baťova dráha vede přes obce Pozděchov, Ublo, Jasenná, Bratřejov a Lutonina. (mestovizovice.cz, ©2021)

Zámecká zahrada Vizovice

Zámecká zahrada Vizovice je součástí zámku Vizovice a byla dokončena současně s ním. Zahrada je ve francouzském a anglickém stylu a nacházejí se v ní plastiky Ondřeje Schweigla. Pro návštěvníky je přístupná po celý rok. (vychodni-morava.cz, ©2000-2021)

Mariánský sloup

Barokní sloup se sochami P. Marie Bolestné, sv. Floriána, Jana Nepomuckého, Prokopa a Václava se nachází v centru Masarykova náměstí. Jedná se o důležitou dominantu náměstí. Sloup byl postaven na konci 17. století. (Národní památkový ústav)

Návštěvnické centrum Rudolfa Jelínka

Návštěvnické centrum nabízí pro návštěvníky exkurzní trasy, ve kterých se seznámí s historií, principy výroby a tradicí firmy Rudolf Jelínek. Součástí Návštěvnického centra je i specializovaná prodejna s nabídkou tradičních i méně tradičních destilátů a Jelínkova Koštovna, která slouží pro soukromé a firemní akce. (rjelinek.cz, ©2019)

Další zajímavé atraktivity nacházející se na území MAS Vizovicko a Slušovicko:

- **Dřevěný kříž v lokalitě Na kopci** – obec Dešná
- **Empírový evangelický kostel** – obec Kašava
- **Památník sv. Huberta** – obec Všemina
- **Pasekářská usedlost** – obec Zádveřice-Raková
- **Socha sv. Jana Nepomuckého** – obec Slušovice
- **Rozhledna Lopeník** – obec Březová
- **Rozhledna na Doubravě** – obec Vizovice

6.8.2 Kulturní zvyklosti a tradice

Celé území MAS Vizovicko a Slušovicko je hodně bohaté na tradice a zvyklosti. Každá obec každoročně pořádá nejrůznější tradiční akce. Jedná se především o poutě, stavění a kácení máje, sportovní turnaje, fašankové slavnosti, rozsvícení vánočního stromu, chození za Mikuláše, vánoční koncerty, košť slivovice a jiné. K nejznámějším akcím na území potom jednoznačně patří Dostihy ve městě Slušovice, Vizovické trnkobraní a Masters of Rock rovněž ve Vizovicích. Oba letní venkovní festivaly přilákají do města Vizovice tisíce návštěvníků.

6.8.3 Ubytovací zařízení

Podle údajů ČSÚ se na území MAS Vizovicko a Slušovicko nachází celkem 16 ubytovacích služeb. Nejvíce zařízení je koncentrováno ve městě Vizovice (celkem 6) až na jednu výjimku se výhradně jedná o ubytování v penzionu. Jediný hotel daném území se nachází v obci Všemina.

Tabulka 13: Ubytovací zařízení na území MAS Vizovicko a Slušovicko

Název	Obec	Kategorie	Kapacita
Zavadiľov y paseky	Bratřejov	Penzion	2 apartmány
Resort & Camp	Dešná	Kemp	34 chat, kapacita 200 lůžek
Penzion Kopná	Podkopná Lhota	Penzion	6 pokojů
Penzion Pivovar Vraník	Trnava	Penzion	8 pokojů, 3 apartmány
Pension Karolína	Trnava	Penzion	4 pokoje, 2 apartmány
Penzion a Ski areál RS Trnava	Trnava	Penzion	4 chaty
Penzion Café Retro	Vizovice	Penzion	18 lůžek
Penzion Pod Zámkem	Vizovice	Penzion	27 lůžek
Penzion u Balkánce	Vizovice	Penzion	2 pokoje
Valašský šenk	Vizovice	Penzion	37 lůžek
Revika	Vizovice	Rekreační středisko	22 lůžek
Cheetah Holiday Club	Vizovice	Penzion	12 lůžek
Apartmenty Vlčková	Vlčková	Penzion	4 apartmány
Táborová základna Vlčková	Vlčková	Kemp	50 míst
Activitypark Všemina	Všemina	Hotel	65 apartmánů
Penzion Zádveřice	Zádveřice-Raková	Penzion	5 pokojů

Zdroj: Český statistický úřad, vlastní zpracování

7 ANALÝZA ROZVOJOVÝCH POTŘEB ZE SEKUNDÁRNÍCH DAT

Následující kapitola analyzuje budoucí potřeby Místní akční skupiny Vizovicko a Slušovicko vycházející ze zpracované socioekonomické analýzy.

Z analýzy o celkovém počtu obyvatel na území MAS Vizovicko a Slušovicko vyplývá, že ve sledovaném období došlo k nárůstu počtu obyvatel, což nekoresponduje s trendem ve Zlínském kraji, kde naopak došlo k poklesu obyvatelstva. Růstovou tendenci obyvatelstva na území MAS Vizovicko a Slušovicko dokládají i kladné přírůstky migračního salda na daném území. Z analyzovaných dat je patrné stárnutí populace, a to nejen na území MAS Vizovicko a Slušovicko ale také v celém Zlínském kraji potažmo v celé České republice. To by do budoucna mohl být pro řešené území problém, jelikož se zde nenachází dostatečná infrastruktura sociálních zdravotních služeb pro tuto věkovou skupinu obyvatel.

Dále se analýza zabývá vzděláním obyvatel na území MAS Vizovicko a Slušovicko. Z dat ČSÚ bylo zjištěno, že nejpočetnější skupinu obyvatel tvoří obyvatelé se středním vzděláním včetně výučního listu, které následuje skupina obyvatel se vzděláním s maturitou. Pro řešené území je typický vysoký počet živnostníků což dokazuje, že nejpočetnější skupina obyvatel se vzděláním s výučním listem zde nachází své uplatnění. Na území se nachází také velké množství firem ať už velkých nebo menších, zde pravděpodobně nachází uplatnění druhá skupina obyvatel se vzděláním s maturitou. Bohužel třetí nejpočetnější skupinu tvoří lidé se základním vzděláním nebo dokonce bez vzdělání. Až čtvrtou skupinu tvoří obyvatelé s vysokoškolským vzděláním. Děti potažmo dospělí by se měli více ke vzdělávání motivovat. Napomoci by mohly moderní učebny s technickým vybavením nebo speciální třídy (počítačové, přírodovědné...).

Území MAS Vizovicko a Slušovicko se pyšní nízkou mírou nezaměstnanosti a nízkým podílem nezaměstnaných osob. Na území působí mnoho mikropodniků a větších firem, které místní obyvatelstvo zaměstnávají. Jedná se především o průmyslově orientované podniky. Za zmínku stojí firma Greiner packaging Slušovice s.r.o., která patří k zaměstnanecké špičce. Silniční doprava na daném území je hustotou dostatečná, jedná se o velmi důležitou část dopravní obsluhy i přesto, že některé komunikace a autobusové zastávky by si zasloužily opravit a zmodernizovat tak aby odpovídaly dnešním potřebám a bezpečnosti. Železniční doprava má na území velmi nízkou hustotu železničních sítí. Na celém řešeném území se nachází pouze jeden úsek celostátní železniční trati. Pro 20 obcí tvořících MAS Vizovicko a Slušovicko je k dispozici pouze jedna železniční stanice ve Vizovicích a jedna zastávka

v Zádveřicích. Prostor pro rozvoj je i v oblasti cyklistické dopravy. Cyklostezky a cyklotrasy na území téměř chybí a v dnešní době jsou velmi žádané. Cyklistická doprava je nejen ekologická a šetrná ke krajině ale také může vést k rozvoji cestovního ruchu na území MAS Vizovicko a Slušovicko.

V oblasti cestovního ruchu má oblast MAS Vizovicko a Slušovicko pro turisty, co nabídnout. V oblasti se nachází nádherná příroda, historické památky, kulturní a turistické atraktivita. Navíc každá obec na daném území dodržuje určité zvyklosti a tradice, které mohou být pro turisty velmi lákavé a poučné. Některé kulturní atraktivita nebo přírodní památky by se ovšem měly více propagovat, aby se dostaly k širší veřejnosti a zvýšil se zájem turistů, kteří by mohli podpořit místní ekonomiku. Na území se nachází 16 ubytovacích služeb v čele s jedním hotelem ve Všemině, takže případný nárůst turistů by území z pohledu ubytovacích služeb mělo zvládnout.

Dalšími body socioekonomické analýzy byly analýzy technické vybavenosti, analýza služeb a zdravotnická péče. Analýza technické vybavenosti poukázala na dobrou úroveň informačních a telekomunikačních služeb. Dále došlo ke zjištění, že 3 obce (Lhotsko, Neubuz a Trnava) nejsou napojeny na veřejný vodovod. Obyvatelé těchto obcí jsou tedy odkázáni pouze na vlastní nebo obecní studnu. Připojení těchto obcí k veřejnému vodovodu by se mělo stát jednou z priorit, protože v případě velkého sucha mohou tito lidé přijít o pitnou vodu. Další prioritou do budoucna by se pro obce nacházející se na území MAS Vizovicko a Slušovicko mělo stát vybudování veřejné kanalizace. V současné době mají kanalizaci napojenou na ČOV pouze Vizovice, Slušovice, Kašava, Dešná a Vlčková. Napojení na kanalizační síť je tedy na daném území podprůměrné.

Analýza služeb ukázala, že vybavenost obcí je uspokojivá. Případné chybějící služby pokryje krajské město Zlín nebo město Vsetín. Mimo jednu obec se ve všech ostatních obcích nachází alespoň jeden obchod s potravinami. Každá obec má alespoň jedno pohostinství nebo jednu restauraci. Pro obyvatele je dostupný téměř v každé obci CzechPoint a v 5 obcích je k dispozici i pošta. Z pohledu kultury se v každé obci nachází obecní nebo městská knihovna. Ve Vizovicích je možnost navštívit kino. Důležitou součástí každé obce je kulturní dům, kde se pořádají nejrůznější akce nebo se zde scházejí místní spolky. V řadě případů potřebují kulturní domy opravit a projít modernizací.

Co se týká zdravotní péče není situace úplně ideální. Praktický lékař pro dospělé se nachází pouze ve čtyřech obcích (Hvozdná, Jasenná, Vizovice, Slušovice), s dětským lékařem je situace ještě horší. Dětského lékaře najdeme pouze ve třech obcích (Hvozdná, Vizovice,

Slušovice). Služby zubního lékaře je možno využít pouze ve městě Vizovice a Slušovice. Do dalších tří obcí (Kašava, Bratřejov, Ublo) alespoň lékař dojíždí nebo zde má zřízené detašované pracoviště. Obyvatelé ostatních obcí musí za zdravotní péčí dojíždět. Jak již bylo zmíněno výše ani sociální péče není na daném území lepší. Na území naprosto schází domovy pro seniory, nachází se zde jen čtyři domovy s pečovatelskou službou (Jasenná, Vizovice, Hvozdná a Zádveřice-Raková). Některé obce svým obyvatelům nabízí terénní sociální služby, ty se ale zaměřují převážně na rozvoz obědů. I na oblast sociální péče by se měly obce MAS Vizovicko a Slušovicko v budoucnosti soustředit. Potřeba domovů pro seniory a domovů s pečovatelskou službou bude stále silnější.

8 STRATEGIE CLLD MAS VIZOVICKO A SLUŠOVICKO

Strategie komunitně vedeného místního rozvoje 2014-2020 MAS Vizovicko a Slušovicko nese název Valašský ráj-Trnek a slivovice ráj. Stěžejní částí strategie je strategická část, která se zaměřuje na budoucí rozvojové aktivity regionu a definuje směřování dotačních prostředků do regionu díky MAS. MAS si ve své strategii určuje cíle, kterých chce v rámci rozvoje dosáhnout. Jako první je definována vize, která líčí budoucnost a definuje zásadní dlouhodobé změny a zní: „*Území MAS Vizovicko a Slušovicko je svébytným regionem, který vytváří podmínky pro kvalitní a trvale udržitelný život. Rozvoj se opírá o zdejší společenství, jeho soudržnost a schopnost vzájemně spolupracovat. Daří se být regionem s příznivým podnikatelským prostředím, multifunkčním zemědělstvím, lesnictvím a cestovním ruchem. Ke svému rozvoji využívá jak místní zdroje, tak i inovativní přístupy a kooperační vazby. Podporuje soustavné vzdělávání a nové technologie, pracovní příležitosti, solidaritu a informovanost. Je aktivní ve spolupráci veřejného a soukromého sektoru, zkvalitňování sociálních a zdravotních služeb. Pečuje o zdravé životní prostředí. Navazuje a rozvíjí silné tradice, vazby na rodinu a hrdost zdejších lidí na místa, kde se narodili a žijí. Podporuje aktivitu obyvatelstva a bohatý spolkový a kulturní život.*“ (Strategie komunitně vedeného rozvoje 2014-2020, s.106-107)

Ve strategii komunitně vedeného rozvoje MAS Vizovicko a Slušovicko jsou definovány čtyři strategické cíle a sedm priorit, které budou popsány v další podkapitole.

8.1 Strategické cíle a priority

Ve strategii komunitně vedeného rozvoje MAS Vizovicko a Slušovicko jsou definovány čtyři strategické cíle a sedm priorit, které mají přispět k rozvoji daného území.

Strategické cíle

Zajistit kvalitní občanské vybavení a služby

První strategický cíl podporuje rozvoj života v obcích. Je zaměřen na nezbytné služby pro obyvatele a investování do infrastruktury.

Rozvíjet na území zdravou konkurenceschopnou ekonomiku tvořící pracovní místa založenou na regionálním průmyslu, službách, zemědělství a lesnictví a cestovním ruchem)

Druhý strategický cíl má rozvíjet konkurenceschopnost místních podnikatelských subjektů ale taky jejich spolupráci. Cíl má přispívat k dalšímu využití místních zdrojů, inovativním přístupům, propagaci regionu a lokálního trhu. Díky sociální ekonomice a celoživotnímu vzdělávání je podpořeno zvyšování zaměstnanosti na sledovaném území.

Posílit péči o krajinu a životní prostředí

Třetí cíl se stará o zkvalitnění údržby a péči životního prostředí. Kromě toho se strategický cíl zaměřuje na zmírnění negativních vlivů změn klimatu a zlepšení environmentální výchovy občanů, tak aby měli v oblasti životního prostředí všechny důležité informace.

Podporovat partnerství a spolupráci

Poslední strategický cíl chce podpořit spolupráci jak uvnitř regionu, tak mezi regiony a národy včetně posilování spolupráce veřejného a soukromého sektoru. (Strategie komunitně vedeného rozvoje 2014-2020, s.108-109)

Priority

Zde budou stručně popsány priority MAS Vizovicko a Slušovicko. Každá priorita se dále člení na specifické cíle a jejich opatření, které jsou důležité pro rozvoj regionu. Přehled specifických cílů a jejich opatření každé priority se nachází v tabulkách v příloze P III.

Rozvoj obcí a venkovského území

První priorita rozvoj obcí a venkovského území cílí na zlepšení a zkvalitnění podmínek pro život v obcích tak aby jejich obyvatelé neměli potřebu z obcí odcházet. K tomu by měly přispět služby a volnočasové aktivity jejichž počty by se měly zvyšovat, dopravní a technická infrastruktura by se měla dále vyvíjet a rozvíjet a obecně by se měla zdokonalit celková občanská vybavenost. Toho lze dosáhnout např. rekonstrukcemi a modernizacemi objektů občanské vybavenosti nebo zvýšením kapacit ve zdravotnických a sociálních službách. (Strategie komunitně vedeného rozvoje 2014-2020, s.110)

Podpora podnikání, služeb a zaměstnanosti

Primárním zaměřením priority č. 2 je trh práce, který je propojen s mírou zaměstnanosti na území MAS. Hlavním faktorem priority je podpora malých a středních podniků a podpora zaměstnanosti, obzvláště podpora obyvatel ohrožených vyloučením z trhu práce a dlouhodobě nezaměstnaných. (Strategie komunitně vedeného rozvoje 2014-2020, s.111)

Efektivní a šetrné zemědělství a lesnictví

Priorita č. 3 se zabývá podporou zemědělství a lesnictví s hlavním záměrem zvyšování konkurenceschopnosti místních podnikatelských subjektů. Priorita se dále zabývá modernizacemi technologií, ekologickým zemědělstvím a mimoprodukčními funkcemi krajiny. Důraz je kladen i na podporu lesního hospodářství, jelikož lesy zabírají na území MAS Vizovicko a Slušovicko význačnou část (46 % plochy celkové výměry území). (Strategie komunitně vedeného rozvoje 2014-2020, s.112)

Obnova venkovské krajiny

Jak bylo zmíněno výše na území MAS Vizovicko a Slušovicko se nachází malebná krajina a je zde spousta míst vyhlášených jako přírodních památek nebo evropsky významných lokalit pro zachování, ochranu a obnovu životního prostředí a funkci krajiny se stará priorita č. 4. Priorita dále podporuje ekologické nakládání s odpady a obnovitelné zdroje energie, které plní funkci ochrany životního prostředí. (Strategie komunitně vedeného rozvoje 2014-2020, s.112)

Oživení cestovního ruchu

Území MAS má turistům jednoznačně co nabídnout (krajina, památky, lidové tradice a zvyky, akce) je ovšem potřeba tento potenciál dál rozvíjet a přivést na území návštěvníky s delšími pobyty. Pro tento rozvoj je důležitá kvalitní infrastruktura, vysoká kvalita poskytovaných služeb v cestovním ruchu a péče o kulturní dědictví. (Strategie komunitně vedeného rozvoje 2014-2020, s.113)

Spolupráce pro společné projekty

Spolupráce pro společné projekty je zaměřena na spolupráci veřejných subjektů, spolků, neziskových organizací a podnikatelských subjektů. Díky prioritě č. 6 se mohou uskutečnit integrované projekty zabývající se např. podporou řemesel, cykloturistiky, vzdělávání aj. (Strategie komunitně vedeného rozvoje 2014-2020, s.113)

Místní partnerství MAS – aktivní venkov

Priorita č.7 se zaměřuje na spolupráci MAS s aktéry působícími na území, s jinými MAS a na nadregionální spolupráci. Důležitou součástí je i propagace činnosti a práce MAS tak aby se obyvatelé na území MAS chtěli zapojit do komunitně vedeného místního rozvoje regionu. (Strategie komunitně vedeného rozvoje 2014-2020, s.114)

8.2 Zhodnocení naplnění cílů a indikátorů Strategie komunitně vedeného místního rozvoje

V rámci své strategie rozvoje pro období 2014-2020 získala MAS Vizovicko a Slušovicko pro své cíle podporu ze tří operačních programů – Integrovaný regionální operační program, Program rozvoje venkova a operační program Životní prostředí. Tabulka č. 9 odráží podpořené opatření cílů SCLLD MAS Vizovicko a Slušovicko s návazností na operační programy IROP, PRV a OPŽP.

Tabulka 14: Podpora opatření specifických cílů v rámci SCLLD MAS Vizovicko a Slušovicko a jejich návaznost na OP

Opatření specifických cílů SCLLD	Podpořen	OP	Specifický cíl OP/článek PRV
SC 1.3. Zvýšení kvality a dostupnosti infrastruktury pro vzdělávání a volnočasové aktivity a rozvoj školského a celoživotního vzdělávání a zájmové činnosti	ANO	IROP	SC 4.1. Posílení CLLD za účelem zvýšení kvality života ve venkovských oblastech a aktivizace místního potenciálu
			SC 2.4. Zvýšení kvality a dostupnosti infrastruktury pro vzdělávání a celoživotní učení
SC 1.4. Zlepšení zdravotní a sociální péče	ANO	IROP	SC 4.1. Posílení CLLD za účelem zvýšení kvality života ve venkovských oblastech a aktivizace místního potenciálu
			SC 2.1. Zvýšení kvality a dostupnosti služeb vedoucích k sociální inkluzi
SC 1.5. Zvyšování kvality a dostupnosti technické infrastruktury	ANO	IROP	SC 4.1. Posílení CLLD rozvoje za účelem zvýšení kvality života ve venkovských oblastech a aktivizace místního potenciálu
			SC 1.2. Zvýšení podílu udržitelných forem dopravy
SC 3.1. Zvýšení konkurenceschopnosti místního zemědělství	ANO	PRV	Čl. 17.1a Investice do zemědělských podniků
			Čl. 17.1b Zpracování a uvádění na trh zemědělských produktů
SC 3.3. Zlepšení podmínek pro spolupráci a vytváření sítí a trhů mezi podnikateli	ANO	PRV	Čl. 35.2.c Sdílení zařízení a zdrojů
SC 2.1. Zvýšení konkurenceschopnosti malých a středních podniků	ANO	PRV	Čl. 19.1b Podpora investic na založení nebo rozvoj nezemědělských činností
SC 1.1. Zlepšení občanské vybavenosti a sl.	ANO	PRV	Čl. 20 Zákl. služ., obnova vesnic ve venk. oblast.
SC 4.3. Zvyšování ekologické stability krajiny	NE	OPŽP	SC 4.3. Posílit přirozené funkce krajiny

SC 3.1. Zvýšení konkurenc. místního zeměd.	NE	OPŽ P	SC 4.3. Posílit přirozené funkce krajiny
		OPŽ P	SC 4.4. Zlepší kvalitu prostředí
SC 4.1. Zlepšení ochrany půdy	NE	OPŽ P	SC 4.3. Posílit přirozené funkce krajiny
SC 1.2. Zlepšení vzhledu veřejných prostranství	ANO	OPŽ P	SC 4.4. Zlepšit kvalitu prostředí

Zdroj: Strategie komunitně vedeného místního rozvoje MAS Vizovicko a Slušovicko, vlastní zpracování

8.2.1 Výzvy IROP

Předpokládaná alokace IROP byla 26 407 000 Kč. Místní akční skupina Vizovicko a Slušovicko mohla čerpat finanční prostředky ze čtvrté prioritní osy s názvem Komunitně vedený místní rozvoj. V rámci této prioritní osy MAS Vizovicko a Slušovicko čerpala prostředky ze specifického cíle 4.1. – Posílení komunitně vedeného místního rozvoje za účelem zvýšení kvality života ve venkovských oblastech a akvizice místního potenciálu. Čtvrtá prioritní osa nicméně podporovala i aktivity prioritních os 1,2 a 3 a proto se MAS Vizovicko a Slušovicko zaměřila i na specifické cíle 1.2, 2.1 a 2.4. (viz kapitola 4.2.1).

V rámci IROP Místní akční skupina Vizovicko a Slušovicko nastavila tři opatření integrované strategie:

- OP CLLD 1 – Zvyšování kvality infrastruktury škol a organizací poskytujících neformální, zájmové a celoživotní vzdělávání (vazba na SC IROP 2.4 a SC 4.1)
- OP CLLD 2 – Modernizace a výstavba objektů sociální vybavenosti, jejich vybavení – sociální služby a sociální začleňování (vazba na SC IROP 2.1 a SC 4.1)
- OP CLLD 3 – Rekonstrukce, údržba a budování místních komunikací, chodníků, zastávek a parkovišť a zvyšování bezpečnosti dopravy (vazba na SC IROP 1.2 a SC 4.1) (Strategie komunitně vedeného rozvoje 2014-2020, s.123-127)

V rámci IROP MAS Vizovicko a Slušovicko vyhlásila 9. výzev. Jejich celková finanční alokace činila 35 090 348,63 Kč. Z Evropského fondu pro regionální rozvoj vybrané projekty získaly dotaci v celkové výši 18 638 527,85 Kč. Nejvíce žádostí o podporu MAS zaznamenala ve 2.výzvě s názvem Vzdělávání. V této výzvě bylo podpořeno také největší množství projektů – celkem 5. Do 1. (Rozvoj komunitních center) a 5. (Sociální bydlení) výzvy nebyla přijata žádná žádost. Celkem se do osmi uzavřených výzev přihlásilo 17

projektů, zafinancováno jich z IROPU bylo 15. Průměrná výše dotace na jeden projekt činila 1 242 568,53 Kč.

Přehled všech ukončených výzev a projektů, které byly realizovány se nachází níže. Všechny informace jsou ze stránek MAS Vizovicko a Slušovicko, DotaceEU a stránek IROP – Ministerstvo pro místní rozvoj ČR.

1. výzva MAS Vizovicko a Slušovicko

První výzva v rámci IROP s názvem Rozvoj komunitních center byla vyhlášena 24.08.2018. Výzva spadala pod OP CLLD 2 a pod SC 4.1. Finanční alokace této výzvy činila 2 223 700 Kč, přičemž výše podpory z Evropského fondu pro regionální rozvoj činila 95 %. Do 31.12.2018, datum ukončení příjmu žádostí, nebyla přijata žádná žádost o podporu. Výše vyčerpané alokace v rámci této výzvy byla 0 %.

2. výzva MAS Vizovicko a Slušovicko

V rámci druhé výzvy s názvem Vzdělávání bylo podpořeno nejvíce projektů. Jedná se o poslední výzvu v rámci IROP, která byla v roce 2018 MAS Vizovicko a Slušovicko vyhlášena. Výzva spadala pod OP CLLD 1 a pod SC 4.1 a její finanční alokace činila 5 095 286 Kč. Výše podpory z EFRR byla opět 95%. V této výzvě bylo podpořeno 5 projektů o celkové finanční alokaci 5 095 286 Kč, výše dotace celkově činila 4 840 521, 7 Kč. Výše vyčerpané alokace v rámci této výzvy byla 100 %.

Tabulka 15: Vybrané projekty v rámci 2.výzvy MAS Vizovicko a Slušovicko

Název projektu	Registrační číslo	Příjemce	Celková částka	Dotace
Centrum pro všechny Bratřejov	CZ.06.4.59/0.0/0.0/16_075/00 11349	Římskokatolická farnost Bratřejov	749 951 Kč	712 453,45 Kč
Rekonstrukce a vybavení počítačové učebny	CZ.06.4.59/0.0/0.0/16_075/00 11320	Obec Trnava	1 000 844 Kč	950 801, 8 Kč
Modernizace odborných učeben ZŠ Slušovice	CZ.06.4.59/0.0/0.0/16_075/00 11354	Základní škola Slušovice	1 048 569 Kč	996 140, 55 Kč
Přírodovědná učebna ZŠ a MŠ Kašava	CZ.06.4.59/0.0/0.0/16_075/00 11355	Obec Kašava	1 050 030 Kč	997 528,50 Kč
Modernizace odborného technického	CZ.06.4.59/0.0/0.0/16_075/00 11322	Základní škola Vizovice	1 245 892 Kč	1 183 597,40 Kč

vzdělávání v
ZŠ Vizovice

Zdroj: *DotaceEU.cz, vlastní zpracování*

3. výzva MAS Vizovicko a Slušovicko

První vyhlášená výzva MAS Vizovicko a Slušovicko v roce 2019 nesla název Udržitelná doprava. Výzva spadala pod OP CLLD 3 a pod SC 4.1. Finanční alokace třetí výzvy činila 10 000 000 Kč, s 95% podporou EFRR. Do výzvy byly přihlášeny a následně podpořeny 4 projekty o celkové alokaci 8 766 013 Kč. Z Evropského fondu pro regionální rozvoj byla projektům přidělena částka ve výši 8 327 712,35 Kč. Z finanční alokace 10 000 000 Kč bylo vyčerpáno necelých 88%.

Tabulka 16: Vybrané projekty v rámci 3.výzvy MAS Vizovicko a Slušovicko

Název projektu	Registrační číslo	Příjemce	Celková částka	Dotace
Jasenná – bezpečná a přístupná obec pro všechny	CZ.06.4.59/0.0/0.0/16_038/0011 741	Obec Jasenná	2 105 263 Kč	1 999 999,85 Kč
Všemina – dobudování chodníku podél silnice III/4915	CZ.06.4.59/0.0/0.0/16_038/0011 763	Obec Všemina	3 000 000 Kč	2 850 000,00 Kč
Zádveřice – silnice III/4885 chodník a veřejné osvětlení	CZ.06.4.59/0.0/0.0/16_038/0011 771	Obec Zádveřice-Raková	2 631 579 Kč	2 500 000,05 Kč
Modernizace chodníku v obci Kašava	CZ.06.4.59/0.0/0.0/16_038/0011 776	Obec Kašava	1 029 171 Kč	977 712,45 Kč

Zdroj: *IROP, Ministerstvo pro místní rozvoj ČR, vlastní zpracování*

4. výzva MAS Vizovicko a Slušovicko

Druhá výzva MAS Vizovicko a Slušovicko v roce 2019 s názvem Rozvoj sociálních služeb přilákala „pouze“ jednoho zájemce. Výzva spadala pod OP CLLD 2 a pod SC 4.1. Finanční alokace této výzvy byla 1 500 000 Kč, s 95 % podporou EFRR. Celková částka přijatého projektu činila 381 840 Kč, výše dotace činila 362 748 Kč. Z celkové finanční alokace 1 500 000 bylo vyčerpáno jen 25 %.

Tabulka 17: Vybraný projekt v rámci 4.výzvy MAS Vizovicko a Slušovicko

Název projektu	Registrační číslo	Příjemce	Celková částka	Dotace
Nový automobil pro Dotek z.ú.	CZ.06.4.59/0.0/0.0/16_072/0013206	Dotek z.ú.	381 840 Kč	362 748,00 Kč

Zdroj: *DotaceEU.cz, vlastní zpracování*

5. výzva MAS Vizovicko a Slušovicko

V roce 2019 byla pátá výzva s názvem Sociální bydlení pro MAS Vizovicko a Slušovicko výzvou poslední. Výzva spadala pod OP CLLD 2 a pod SC 4.1. Výzvě byla přidělena finanční alokace ve výši 1 000 000 Kč. Stejně jako do první výzvy nebyla k 31.12.2019 (ukončení příjmu žádostí) přijata žádná žádost. Výše vyčerpané alokace v rámci této výzvy byla 0 %.

6. výzva MAS Vizovicko a Slušovicko

Výzva vyhlášená 09.03.2020 byla první výzvou v roce 2020 a nesla název Bezpečnost dopravy. Výzva spadala pod OP CLLD 3 a pod SC 4.1 Finanční alokace činila 6 522 271 Kč, s 95 % podporou EFRR. Do 6. výzvy byl přijat jeden projekt s názvem Udržitelná doprava Vizovice. Tato žádost o podporu ovšem nesplnila podmínky způsobilosti k financování po doplnění a nemohla být podpořena. Vzhledem k tomu, že se jednalo o jedinou žádost v rámci této výzvy, činila vyčerpaná alokace z celkové alokace 0 %.

7. výzva MAS Vizovicko a Slušovicko

7. výzva MAS Vizovicko a Slušovicko byla opět zaměřena na vzdělávání, nesla tedy název Vzdělávání II. Výzva spadala pod OP CLLD 1 a SC 4.1. Pro tuto výzvu byla nastavena alokace ve výši 2 984 870,630 Kč. Do výzvy bylo podáno 5 žádostí o celkové alokaci 3 881 464 Kč. Vzhledem k tomu, že alokace podaných žádostí převyšovala alokaci výzvy nebylo možné podpořit všechny projekty. Projekt Zvýšení kvality odborného vzdělání v ZŠ a MŠ Hvozdná nesplnil podmínky způsobilosti k financování po doplnění a byl vyřazen. Celková konečná alokace čtyř vybraných projektů byla 3 134 464 Kč a převýšila plánovanou alokaci o 149 593,37 Kč. Z EFRR byla vyčerpána částka v celkové výši 2 977 740,8 Kč.

Tabulka 18: Vybrané projekty v rámci 7.výzvy MAS Vizovicko a Slušovicko

Název projektu	Registrační číslo	Příjemce	Celková částka	Dotace
Multimediální učebna ZŠ Slušovice	CZ.06.4.59/0.0/0.0/16_075/001518 9	Základní škola Slušovice	644 466 Kč	612 242,70 Kč
Modernizace učebny fyziky na ZŠ Trnava	CZ.06.4.59/0.0/0.0/16_075/001505 5	Obec Trnava	749 999 Kč	712 499,05 Kč
Modernizace učebny matematiky na ZŠ Trnava	CZ.06.4.59/0.0/0.0/16_075/001505 6	Obec Trnava	749 999 Kč	712 499,05 Kč
Rozvoj odborného vzdělávání na ZŠ Kašava	CZ.06.4.59/0.0/0.0/16_075/001505 4	Obec Kašava	990 000 Kč	940 500 Kč

Zdroj: IROP, Ministerstvo pro místní rozvoj ČR, vlastní zpracování

8. výzva MAS Slušovicko a Vizovicko

Poslední výzva (stejně jako první výzva) se zaměřila na podporu rozvoje komunitních center a nesla název Rozvoj komunitních center II. Výzva spadala pod OP CLLD 2 a pod SC 4.1. Alokace výzvy byla 2 241 900 Kč. Do 8. výzvy byla přijata jedna žádost s alokací 2 241 900 Kč a získala dotaci ve výši 2 129 805 Kč. Výše vyčerpané alokace v rámci této výzvy byla 100 %.

Tabulka 19: Vybraný projekt v rámci 7.výzvy MAS Vizovicko a Slušovicko

Název projektu	Registrační číslo	Příjemce	Celková částka	Dotace
Vznik komunitního centra v Obecním domě Všemina	CZ.06.4.59/0.0/0.0/16_072/001519 5	Obec Všemina	2 241 900 Kč	2 129 805 Kč

Zdroj: IROP, Ministerstvo pro místní rozvoj ČR, vlastní zpracování

9. výzva MAS Vizovicko a Slušovicko

První a zároveň prozatím poslední plánovanou výzvou MAS Vizovicko a Slušovicko byla výzva s názvem Bezpečnost dopravy. Výzva byla vyhlášena 03.05.2021 a příjem žádostí byl posunut z 30.06.2021 na 31.8.2021. Alokace poslední výzvy byla 6 522 271 Kč. Místní akční skupina Vizovicko a Slušovicko odhadla, že do výzvy budou přihlášeny 2 až 3 projekty.

8.2.2 Výzvy PRV

Předpokládaná výše alokace pro žadatele v rámci Programu rozvoje venkova pro programové období 2014-2020 byla 11 040 250 Kč. Alokační byla vypočtena na základě územní působnosti, která je uvedena ve standardizaci. Programový rámec PRV byl tvořen fichemi, MAS Vizovicko a Slušovicko jich definovala 5:

- Fiche 1 – Investice do rostlinné a živočišné výroby (F1)
- Fiche 2 – Podpora zpracování zemědělských produktů a jejich uvádění na trh (F2)
- Fiche 3 – Podpora spolupráce při sdílení zařízení a strojů (F3)
- Fiche 4 – Podpora investic do zakládání a rozvoje místních podniků a služeb a uvádění produktů na trh – nezemědělská činnost (F4)
- Fiche 5 – Projekt Spolupráce (F5) (Strategie komunitně vedeného rozvoje 2014-2020, s.128)

V rámci Programu rozvoje venkova vypsala MAS Vizovicko a Slušovicko 6. výzev. Jejich celková alokace činila 17 958 624 Kč. Poslední, šestá, výzva nebyla do dnešního dne vyhodnocena. Celkem do této výzvy přišlo ale rekordních 44 žádostí o podporu. V již vyhodnocených pěti výzvách bylo celkem podáno 54 žádostí, vybráno a podpořeno jich bylo 36. Celkem úspěšné projekty získaly dotaci ve výši 9 460 036 Kč.

Přehled všech ukončených výzev a projektů, které byly realizovány se nachází níže. Všechny informace jsou ze stránek MAS Vizovicko a Slušovicko a ze Státního zemědělského intervenčního fondu.

1. výzva MAS Vizovicko a Slušovicko

První výzvu v rámci PRV vyhlásila MAS Vizovicko a Slušovicko 19.07.2017. Podat žádost směli žadatelé do dvou fichí – F1 a F4. Finanční alokace F1 byla 1 200 000 Kč, v rámci této fiche byly podpořeny 4 projekty, 2 projekty MAS Vizovicko a Slušovicko přijaty nebyly. Pro F4 byla vyčleněna alokace ve výši 400 000 Kč a podpořen byl 1 projekt. Celková výše poskytnuté dotace pro F1 byla 1 375 260 Kč, pro F4 se jednalo o 144 000 Kč.

Tabulka 20: Vybrané projekty v rámci 1.výzvy MAS Vizovicko a Slušovicko

Název projektu	Registrační číslo	Subjekt	Fiche	Dotace
Moderní stroje pro zemědělskou činnost	17/001/19210/672/030/000868	Petr Jarcovják	F1	152 460,00 Kč

Nákup techniky pro ošetřování TTP	17/001/19210/672/030/000851	Petr Tomšíček	F1	270 000,00 Kč
Nákup techniky pro živočišnou výrobu	17/001/19210/672/030/000879	Štěpán Macek	F1	598 800,00 Kč
Nákup přepravníku zvířat	17/001/19210/672/030/000844	POLMER, spol. s r.o.	F1	354 000 Kč
Zkvalitnění výroby stolařských prací	17/001/19210/672/030/000912	Jaroslav Pavliš	F4	144 000 Kč

Zdroj: Státní zemědělský intervenční fond, Registr smluv ©2016, vlastní zpracování

2. výzva MAS Vizovicko a Slušovicko

Druhá výzva v rámci PRV byla vyhlášena 09.01.2018. Do této výzvy bylo možno podat žádosti s projekty do fichí F1, F2 a F4. V rámci fiche F1 se jednalo o alokaci 3 289 320 Kč, fiche F2 263 430 Kč a v rámci F4 se jednalo o alokaci 856 290 Kč. Do fiche F1 bylo přijato 10 žádostí, z nich 9 projektů bylo financováno, celková výše poskytnuté dotace byla ve výši 3 380 235 Kč. DO fiche F2 byl přijat jeden projekt, který by následně i zafinancován, jednalo se o dotaci ve výši 263 429 Kč. Do fiche F4 byl rovněž přijat jeden projekt, který byl financován a získal dotaci 643 752 Kč.

Tabulka 21: Vybrané projekty v rámci 2.výzvy MAS Vizovicko a Slušovicko

Název projektu	Registrační číslo	Subjekt	Fiche	Dotace
Modernizace farmy	18/002/19210/672/030/000132	Martina Tomšíčková	F1	700 000,00 Kč
Nákup lučních bran	18/002/19210/672/030/000134	Pavel Černochoch	F1	80 100,00 Kč
Modernizace farmy v Kašavě	18/002/19210/672/030/000137	Petr Jarcovják	F1	196 504,00 Kč
Investice do pastevního areálu	18/002/19210/672/030/000139	Ing. Vladimír Sluštík	F1	284 400 Kč
Nákup – Lis na kulaté balíky	18/002/19210/672/030/000136	Tomáš Martinů	F1	288 585 Kč
Stroj na přesev luk	18/002/19210/672/030/000131	Dušan Matůšů	F1	300 000,00 Kč
Paseme na Chrastěšově	18/002/19210/672/030/000129	Nikola Macková	F1	348 646 Kč
Nová síla do Bratřejova	18/002/19210/672/030/000138	Pavel Kamenčák	F1	894 000,00 Kč
Síla na jadrná krmiva	18/002/19210/672/030/000135	JASNO, spol. s r. o.	F1	288 000 Kč
Navýšení kapacity 6 ks kvasných nerezových tanků	18/002/19210/672/030/000133	RUDOLF JELÍNEK a.s.	F2	263 429,00 Kč

Inovace ve výrobě nábytku	18/002/19210/672/030/000130	PKN nábytek, s.r.o.	F4	643 752 Kč
------------------------------	-----------------------------	---------------------------	----	------------

Zdroj: Státní zemědělský intervenční fond, Registr smluv ©2016, vlastní zpracování

3. výzva MAS Vizovicko a Slušovicko

Třetí výzva MAS Vizovicka a Slušovicka byla vyhlášena až 26.02.2019. V rámci třetí výzvy bylo možno podat žádosti do dvou fichí – F1 a F4. Fiche F1 měla finanční alokaci 407 453 Kč, F4 alokaci ve výši 669 498 Kč. V rámci F1 získala MAS Vizovicko a Slušovicko 7 žádostí, k financování byla ovšem vybrána pouze jedna žádost, která získala dotaci 210 000 Kč. Do F4 bylo přijato projektů pět, vybrané a financované byly čtyři a jejich celková dotace činila 641 913 Kč.

Tabulka 22: Vybrané projekty v rámci 3. výzvy MAS Vizovicko a Slušovicko

Název projektu	Registrační číslo	Subjekt	Fiche	Dotace
INVESTICE DO ŽIVOČIŠNÉ VÝROBY	19/003/19210/672/030/000958	Martina Punčochářová	F1	210 000,00 Kč
Nákup technologií pro Dřevosklad Vizovice s.r.o.	19/003/19210/672/030/000957	Dřevosklad Vizovice s.r.o.	F4	80 208,00 Kč
Nákup olepovačky hran	19/003/19210/672/030/000947	Luděk Světlík	F4	244 005,00 Kč
Nákup měřicího setu pro revizní techniky elektro	19/003/19210/672/030/000955	JML-Elektro, s.r.o.	F4	93 600 Kč
POŘÍZENÍ UŽITKOVÉHO VOZIDLA VIZOVICE	19/003/19210/672/030/000956	Marek Punčochář	F4	224 100 Kč

Zdroj: Státní zemědělský intervenční fond, Registr smluv ©2016, vlastní zpracování

4. výzva MAS Vizovicko a Slušovicko

Čtvrtou výzvu z PRV vypsala MAS Vizovicko a Slušovicko 28.01.2020 a žádosti mohli žadatelé předkládat do dvou fichí – F1 a F4, jejich alokace byla 882 363 Kč respektive 686 265 Kč. Do F1 bylo podáno 9 žádostí, 4 z nich nebyly akceptovány. Zbýlých pět získalo dotaci ve výši 822 214 Kč. F4 přilákala 6 zájemců. Zafinancovány byly ale pouze projekty dva, jejich dotace byla 201 235 Kč.

Tabulka 23: Vybrané projekty v rámci 4. výzvy MAS Vizovicko a Slušovicko

Název projektu	Registrační číslo	Subjekt	Fiche	Dotace
Technika na obnovu a údržbu travních porostů	20/004/19210/672/030/000099	Štěpán Macek	F1	81 000 Kč

Pořízení techniky do žv	20/004/19210/672/030/000106	Petr Dočkal	F1	137 214 Kč
Nákup diskového podmítače	20/004/19210/672/030/000101	Dušan Matušů	F1	219 000 Kč
Nákup zemědělské techniky	20/004/19210/672/030/000104	Pavel Černoch	F1	120 000 Kč
Modernizace 2020	20/004/19210/672/030/000102	Martina Punčochářová	F1	266 000 Kč
Nákup sušárny řeziva	20/004/19210/672/030/000103	Luděk Světlík	F4	49 810 Kč
Nákup deskového laminovacího stolu	20/004/19210/672/030/000100	Radek Mládenka	F4	151 425 Kč

Zdroj: Státní zemědělský intervenční fond, Registr smluv ©2016, vlastní zpracování

5. výzva MAS Vizovicko a Slušovicko

Druhou výzvu roku 2020 z Programu rozvoje venkova MAS Vizovicko a Slušovicko vypsal 10.06.2020. Projekty mohly být podávány do fichí F3 a F6 s finanční alokací 526 850 Kč a 1 500 000 Kč. Do fiche F3 nebyla podána žádná žádost o dotaci. Do F4 bylo podáno žádostí 8, všech 8 bylo podpořeno s celkovou dotací 1 777 998 Kč.

Tabulka 24: Vybrané projekty v rámci 5. výzvy MAS Vizovicko a Slušovicko

Název projektu	Registrační číslo	Subjekt	Fiche	Dotace
Nové vybavení pro areál Lovka	20/005/19210/672/030/003241	Myslivecký spolek Vrchovina Hvozdná	F6	62 400 Kč
Nové vybavení pro činnost Centra pro rodinu Vizovice	20/005/19210/672/030/003990	Centrum pro rodinu Vizovice z.s.	F6	45 196 Kč
Nákup nového vybavení knihovny v Dešné	20/005/19210/672/030/003244	Obec Dešná	F6	112 926 Kč
Nové vybavení pro spolkovou činnost SDH Bratřejov	20/005/19210/672/030/003242	SH ČMS – Sbor dobrovolných hasičů Bratřejov	F6	239 761 Kč
Nové topení v kostele sv. Vavřince ve Vizovicích	20/005/19210/672/030/003245	Římskokatolická farnost Vizovice	F6	239 582 Kč
Židle a stoly Komunitní centrum Neubuz	20/005/19210/672/030/003243	Obec Neubuz	F6	394 388 Kč
Nákup zvukové aparatury	20/005/19210/672/030/003979	Spolek hudebníků Kašava	F6	279 809 Kč

Rekonstrukce obchůdku v Uble	20/005/19210/672/030/003240	Obec Ublo	F6	403 936 Kč
---------------------------------	-----------------------------	-----------	----	------------

Zdroj: Státní zemědělský intervenční fond, Registr smluv ©2016, vlastní zpracování

6. výzva MAS Vizovicko a Slušovicko

6. výzva je v rámci Programu rozvoje venkova MAS Vizovicko a Slušovicko poslední. Vyhlášena byla 08.03.2021 a žádosti směly být podávány do 12.04.2021. Tato výzva nebyla zatím vyhodnocena. K náhledu je alespoň seznam všech přijatých žádostí. Žádosti o podporu mohly být v této výzvě podány do 5 fichí – F1, F2, F3, F4 a F6. Celková alokace šesté výzvy činila 7 277 155 Kč, jednotlivě byly finanční prostředky rozděleny následujícím způsobem – pro F1 byl k dispozici 1 586 969 Kč, pro F2 263 431 Kč, F3 526 850 Kč, F4 1 537 740 Kč a pro F6 3 362 165 Kč. Do této výzvy přišlo rekordních 44 žádostí o podporu. Pouze do F3 nebyla přijata ani jedna žádost o dotaci. Nejvíce žádostí zaznamenala F6 (18 žádostí), následovaná F1 (15 žádostí), do F4 byly podáno 10 žádostí a do F2 pouze 1 jedna žádost.

8.2.3 Výzvy OPŽP

Z operačního programu Životní prostředí získala Místní akční skupina Vizovicko a Slušovicko možnost čerpat finanční prostředky až v roce 2018. V rámci OPŽP byly nastaveny tři programové opatření:

- Obnova půdního rázu a zvýšení stability krajiny
- Podpora protierozních opatření
- Obnova a údržba zeleně (Dodatek č. 1 Strategie CLLD MAS Vizovicko a Slušovicko, s. 2, 2018)

V rámci operačního programu Životní prostředí bylo MAS Vizovicko a Slušovicko vyhlášeny 3 výzvy. Celková alokace výzev činila 13 000 000 Kč. Celkem byly podány 4 žádosti, z nichž financovány byly 3 projekty (všechny ze 3. výzvy). Celková dotace všech projektů činila 597 748 Kč což je relativně malá částka uvážíme-li, že celková alokace činila 13 000 000 Kč.

Přehled všech ukončených výzev a projektů, které byly realizovány se nachází níže. Všechny informace jsou ze stránek MAS Vizovicko a Slušovicko a ze stránek operačního programu Životní prostředí.

1. výzva MAS Vizovicko a Slušovicko

Přestože MAS Vizovicko a Slušovicko získala možnost čerpat z OPŽP v roce 2018, první výzva byla vyhlášena až v roce 2019 (14.03.2019). Výzva nesla název Realizace sídelní zeleně s finanční alokací 3 000 000 Kč. Žadatelé mohli získat dotaci ve výši 60%, zbylých 40% bylo určeno k samofinancování. V rámci první výzvy OPŽP nebyla přijata žádná žádost.

2. výzva MAS Vizovicko a Slušovicko

Druhá výzva byla vyhlášena téměř totožně jako výzva první. Název druhé výzvy byl Realizace ÚSES a protierozní opatření. Finanční alokace byla rozdělena na dvě části, pro projekty podporující územní systém ekologické stability byla alokace 4 000 000 Kč, pro projekty zabývající se protierozním opatřením se jednalo o částku 3 000 000 Kč. Výše dotace se měnila v závislosti na zaměření projektu. V případě, že se jednalo o financování biocenter a biokoridorů ÚSES nebo jejich částí mohl žadatel získat 100 % dotaci, pro zlepšení funkčního stavu biocenter a biokoridorů ÚSES nebo realizaci interakčních prvků, které ÚSES podporují byla maximální dotace 80% a 20% muselo být spolufinancováno, pro projekty zabráňující vodní a větrné erozi byla výše podpory nastavena také na 80 % a 20 % bylo určeno k samofinancování. Ve druhé výzvě byla přijata pouze jedna žádost – projekt Mokřady na Čamíně. Projekt ovšem nebyl Ministerstvem životního prostředí podpořen.

3. výzva MAS Vizovicko a Slušovicko

Poslední výzva v OPŽP nesla název Realizace sídelní zeleně II a vyhlášena byla také v roce 2019. Finanční alokace této výzvy činila 3 000 000 Kč. Žadatelé mohli získat dotaci ve výši 60 %. Do třetí výzvy byly přihlášeny čtyři projekty. Obec Trnava od žádosti odstoupila. Zafinancovány byly nakonec projekty tři. Celková částka tří financovaných projektů byla 996 247 Kč a výše dotace 597 748 Kč.

Tabulka 25: Vybrané projekty v rámci 3.výzvy MAS Vizovicko a Slušovicko

Název projektu	Registrační číslo	Příjemce	Celková částka	Dotace
Revitalizace sídelní zeleně	CZ.05.4.27/0.0/0.0/18_128/0011347	Obec Dešná	362 830 Kč	217 698 Kč
Revitalizace sídelní zeleně	CZ.05.4.27/0.0/0.0/18_128/0011348	Obec Hrobice	490 228 Kč	294 137 Kč
Obecní sbírkový sad	CZ.05.4.27/0.0/0.0/18_128/0011351	Obec Jasenná	143 189 Kč	85 913 Kč

Zdroj: OPŽP, vlastní zpracování

8.2.4 Strategické cíle a plnění indikátorů

MAS Vizovicko a Slušovicko zvolilo 5 interních indikátorů ke sledování plnění čtyř strategických cílů (viz tabulka 27). MAS Vizovicko a Slušovicko má plnění strategických cílů nastaveno až na 31.12.2013, v diplomové práci je provedeno průběžné hodnocení plnění zvolených cílů.

První dva strategické cíle a jejich tři indikátory má MAS Vizovicko a Slušovicko už splněny. Indikátor 1 - Počet obyvatel na území MAS je už teď splněn o necelých 500 obyvatel. Ze socioekonomické analýzy vyplývá, že MAS má spíše přirozený přírůstek obyvatel a na její území dochází k přílivu obyvatel tudíž lze soudit, že indikátor 1 při zachování současných trendů v oblasti pohybu obyvatel bude naplněn i k 31.12.2023. Indikátor nezaměstnanosti je splněn skoro o 4 %, podle dat z ČSÚ, které jsou zpracovány v socioekonomické analýze je nezaměstnanost každý rok na území MAS nižší. Ekonomických subjektů je na území MAS již teď více o 149, podle socioekonomické analýzy meziročně jejich počet roste tudíž opět můžeme soudit, že i tento indikátor bude k určenému datu splněn. Všechny tři indikátory ale mohla výrazně ovlivnit pandemie onemocnění Covid-19, která zvýšila počty úmrtí a zasáhla ekonomiku.

Třetí strategický cíl s indikátorem Počet projektů zaměřených konkrétně na životní prostředí má MAS Vizovicko a Slušovicko taky splněn. Konečná hodnota 5 projektů byla výrazně převyšena. Jen za programové období 2014-2020 bylo z operačního programu Životní prostředí zafinancováno 22 projektů. Jednalo se hlavně o projekty zabývající se protipovodňovými opatřeními, kompostéry, separovanými odpady atd.

Jednalo se konkrétně o tyto projekty:

Tabulka 26: Projekty financované z OPŽP v programovém období 2014-2020 na území MAS Vizovicko a Slušovicko

Název projektu	
Protipovodňová opatření obce Březová	Odkanalizování obce Hvozdná
Doplnění sběru separovaných odpadů v obcích Mikroregionu Slušovicko	Zpracování digitálního povodňového plánu pro obec Trnava
Rozšíření separace odpadů v obci Veselá	Stabilizace sesuvu Jasenná
Varovný a vyznamovací systém obce Zádveřice-Raková	Separace odpadů v obci Trnava Řešení separovaných odpadů v obci
Protipovodňová ochrana obce Trnava	Všemina
Protipovodňová opatření města Vizovice	Protipovodňová opatření obce Bratřejov
Sběrný dvůr Trnava	Předcházení vzniku odpadů v obci Trnava
Kompostéry do zahrad – Mikroregion Slušovicko	Polyfunkční dům Jasenná

Snížení energetické náročnosti budovy č.p. 85 v obci Podkopná Lhota	Mateřská škola Hrobice zateplení objektu, rekuperace a rekonstrukce 5.1a, 5.1b
Držková, Kašava, Vlčková – analýza rizik pro bývalé skládky odpadů	DKV – doplnění systému separace odpadů obcí Držková, Kašava, Vlčková

Realizace protipovodňových opatření v obci Ublo

Zdroj: DotaceEU.cz, vlastní zpracování

Poslední strategický cíl má MAS Vizovicko a Slušovicko také úspěšně splněn. Nastavená požadovaná hodnota indikátoru byla 12 společných projektů obcí. Jen z fondů EU bylo podpořeno 13 společných projektů obcí. Toto číslo může být vyšší, jelikož nezahrnuje projekty, které si obce mohly zafinancovat samy nebo které pomohl zafinancovat Zlínský kraj. Nadále platí, že konečná hodnota je nastavena na 31.12.2023 takže další projekty mohou klidně ještě přibýt. V podpoře spolupráce a partnerství byl velmi aktivní Mikroregion Slušovicko, který realizoval projekty jako například Rozvoj a zkvalitnění veřejné správy pro rozvoj Mikroregionu Slušovicko nebo Doplnění sběru separovaných odpadů v obcích Mikroregionu Slušovicko. MAS Vizovicko a Slušovicko dokonce uskutečnila i jeden projekt přeshraniční spolupráce, a to Projekt přeshraniční spolupráce CZ-SK „Vidiek bez hranic.“ Do projektu se zapojily další tři MAS s cílem podpořit a zviditelnit kulturní bohatství a regionální produkty. Dotaci projektu poskytl Interreg V-A Slovenská republika – Česká republika.

Tabulka 27: Indikátory sledující plnění strategických cílů MAS Vizovicko a Slušovicko

Název strategického cíle	Indikátor	Počáteční hodnota k 31.12.2014	Konečná hodnota k 31.12.2023	Aktuální data
Zajistit kvalitní občanské vybavení a služby	Počet obyvatel na území MAS	19 793	$19\ 793 \leq x$	20 286
Rozvíjet na území zdravou konkurenceschopnou ekonomiku tvořící pracovní místa, založenou na regionálním průmyslu, službách, zemědělství a lesnictví a cestovním ruchu	Nezaměstnanost	6,03%	$x \leq 6,03\ %$	2,05
	Počet aktivních ekonomických subjektů	2 845	$2845 \leq x$	2 994
Posílit péči o krajinu a životní prostředí	Počet projektů zam. konkrétně na zlepšení ŽP	0	5	21
Podporovat partnerství a spolupráci	Počet společných projektů obcí	0	12	13

Zdroj: Strategie komunitně vedeného místního rozvoje MAS Vizovicko a Slušovicko, vlastní zpracování

9 PROJEKT PRO ROZVOJ MÍSTNÍ AKČNÍ SKUPINY VIZOVICKO A SLUŠOVICKO

V poslední kapitole diplomové práce bude představen projekt, který přispěje k rozvoji území Místní akční skupiny Vizovicko a Slušovicko.

Mezi projekty, které přispějí k rozvoji budou patřit výstavby cyklostezek. Ve Strategie komunitně vedeného místního rozvoje MAS Vizovicko a Slušovicka byla absence cyklostezek mnohokrát zmíněna, v rámci SWOT analýzy se absence cyklostezek nacházela jak ve slabých stránkách, tak v příležitostech.

Stezky pro cyklisty jsou v dnešní době stále populárnější. Cyklistika se dostává mezi nejoblíbenější sporty. Jedná se o skvělý způsob trávení volného času, který navíc neníčí životní prostředí a napomáhá k rozvoji cestovního ruchu. Proto je v následujících podkapitolách zpracován projekt na výstavbu cyklostezky.

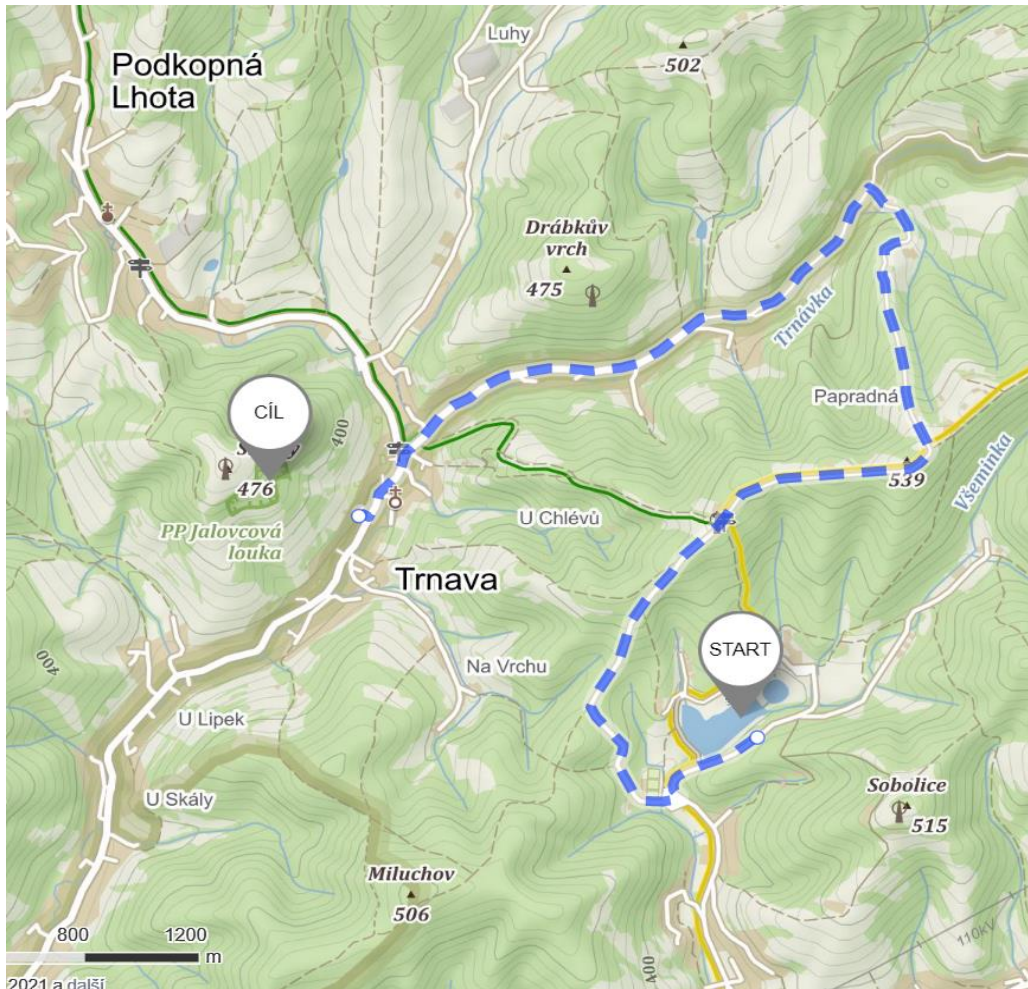
Pro výstavbu cyklostezky bylo zvoleno takové místo, které je zajímavé, lákavé, naučné a bude mít cyklistům co nabídnout a taková obec, která bude mít o výstavbu cyklostezky zájem. Ve Strategickém plánu rozvoje obce Všemina pro roky 2020-2030 byla absence cyklostezky zmíněna ve SWOT analýze přesně jako ve SWOT analýze Strategie komunitně vedeného místního rozvoje MAS Vizovicko a Slušovicka (slabá stránka a příležitost). Na základě těchto skutečností se projekt věnuje výstavbě cyklostezky Všemina-Trnava. Jak do území Všeminy, tak Trnavy spadá Přírodní park Vizovické vrchy, na území Všeminy se nachází vodní nádrž, do obce Trnava zasahuje navíc i Přírodní park Hostýnské vrchy nebo maloplošná zvláště chráněná území Jalovcová louka.

9.1 Popis projektu

Projekt Výstavba cyklostezky Všemina-Trnava propojí obec Všemina a obec Trnava s možností budoucího napojení na cyklotrasu č. 46 Vizovice – Český Těšín, která prochází obcí Všemina. Cyklostezka by mohla začínat v okolí vodní nádrže Všemina, vést přes Přírodní park Vizovické vrchy a Hostýnské vrchy a končit v blízkosti Jalovcové louky. Předmětem projektu je vybudování cyklistické stezky pro cyklisty a chodce o celkové délce 6,2 km a dle ČSN 73 6110 o šířce $\geq 3,00$ m. S šířkou cyklostezky se podle zmíněné normy dá hýbat v závislosti na intenzitě provozu. Budeme-li uvažovat, že intenzita cyklistů a chodců na cyklostezce Všemina-Trnava bude ≤ 50 cyklistů a 100 chodců/h můžeme šířku

cyklostezky snížit na 2 m a v případě stísněných poměrů až na 1,75 m. (Projektování místních komunikací, ČSN 73 6110, 2006, s. 85)

Obrázek 3: Návrh umístění cyklostezky Všemina-Trnava



Legenda:

■ ■ ■ ■ trasa cyklostezky

Zdroj: Mapy.cz

Tabulka 28 Základní informace o projektu

Název projektu	Cyklostezka Všemina-Trnava
Hlavní aktivita	Vybudování cyklostezky na území MAS
Místo realizace	Katastrální území obce Všemina a Trnava
Cíl projektu	Podpora cyklistické dopravy na území MAS
Délka cyklostezky	6,2 km

Provoz	Celoroční
Předpokládaná doba realizace	Přibližně 29 měsíců
Odhadované celkové náklady	12 657 000 Kč

Zdroj: vlastní zpracování

Cíle a přínosy projektu

Cílem výstavby cyklostezky je rozšíření cyklistické dopravy na území MAS Vizovicko a Slušovicko, pomoci k lepšímu životnímu prostředí, posílit zdraví lidí a zvýšit turistický ruch v území.

Projekt výstavby cyklostezky bude přínosem nejen v oblasti cestovního ruchu, díky kterému se dál bude rozvíjet místní ekonomika a obecně dojde k rozvoji daného území. Zároveň bude projekt impulsem pro ostatní obce, aby výstavby cyklostezek podporovaly a podpořily tak rozvoj území. V neposlední řadě bude mít projekt pozitivní přínos na lidské zdraví, kdy přinutí lidi více se hýbat a sportovat.

Výstavbou cyklostezky Všemina-Trnava bude naplněna Strategie komunitně vedeného místního rozvoje MAS Vizovicko a Slušovicko a Strategický plán rozvoje obce Všemina pro roky 2020-2030.

Cílové skupiny

Hlavní cílovou skupinou navrhovaného projektu jsou hlavně obyvatelé obcí Trnava a Všemina. Ti budou cyklostezku využívat buď ve svém volném čase nebo se na kole mohou bezpečně po cyklostezce dostat do práce ve vedlejší obci. Obyvatelé Trnavy mohou po plánované cyklostezce Všemina-Trnava dojet do Všeminy a z ní se vydat dále po cyklotrase č.46.

Další cílovou skupinou jsou žáci II. stupně základní školy, který v obci Všemina schází. Žáci z této obce budou po cyklostezce dojíždět do Základní školy Trnava.

Další neméně důležitou cílovou skupinou jsou turisté (domácí i zahraniční). Díky turistům a nově vybudované cyklostezce se území obou obcí bude dál rozvíjet v otázkách cestovního ruchu. Obzvláště v letní sezoně se cílová skupina turistů může převýšit nad hlavní cílovou skupinu tedy obyvatele daných obcí.

Aktivity projektu

Hlavní a nejdůležitější aktivitou navrhovaného projektu je samotná výstavba cyklostezky pro cyklisty a chodce. Jedná se o cyklostezku s obousměrným provozem pro všechny její uživatele značenou C 9a (Stezka pro chodce a cyklisty společná) a C 9b (Konec stezky pro chodce a cyklisty společné) z asfaltového betonu.

Pro projekt cyklostezka Všemina-Trnava bude muset být zpracována projektová dokumentace, která přesně zaznamená a popíše všechny stanoviště cyklostezky. Dále je zapotřebí nechat zpracovat studii proveditelnosti. Ta je pro projekt velmi důležitá, protože kompletně zanalyzuje investiční záměr.

Projekt musí samozřejmě získat stavební povolení od Stavebního úřadu. Pro stavební povolení je potřeba vyplnit formulář žádosti a mít vypracovanou dokumentaci pro stavební povolení.

Dále je třeba zpracovat rozpočet projektu, který představí strukturu financování projektu pro jednotlivá léta realizace projektu. Rozpočet je navíc důležitý i pro další aktivitu projektu, a to žádost o podporu, jedná se o klíčový dokument, který rozhodne, zda navrhovaný projekt bude z dotací podpořen. V případě, že žádost o podporu bude úspěšně schválena je na řadě vyhlášení veřejné zakázky na dodavatele. Veřejná zakázka bude uveřejněna na internetových stránkách buď obce Všemina nebo Trnava a ve Věstníku veřejných zakázek. Na podání příslušné nabídky budou mít potencionální účastníci řízení o veřejné zakázce 3 měsíce. Po uplynutí této lhůty dojde k výběru dodavatele. Zde bude vybrán takový dodavatel, který nejvíce odpovídá zadaným kritériím, přezkoumaná bude i cena dodavatele, aby se nemohlo stát, že dodavatel schválně svou nabídku podhodnotil a získal tak veřejnou zakázku pro sebe.

Výstavba cyklostezky by mohla být rozdělena na 2 fáze. Vzhledem k tomu, že návrh trasy počítá s délkou cyklostezky 6,2 km, může první i druhá fáze projektu vystavit 3,1 km. Fází projektu může být více, záleží na finální trase, která bude pro cyklostezku vybrána, složitosti úprav terénu a na zajištění financí pro výstavbu cyklostezky. Celková doba realizace projektu bude činit přibližně dva a půl roku (jedná se pouze o orientační odhad, záleží opět bude na zvolené trase a složitosti úprav terénu). Po celou dobu trvání výstavby cyklostezky musí být dodržovány požadavky uvedené v ČNS 73 6110, v Technických podmínkách 179 – Navrhování komunikací pro cyklisty.

Další aktivitou, která by se v rámci projektu měla uskutečnit je instalace veřejného osvětlení podél navrhované cyklostezky. Součástí cyklostezky budou i lavičky s odpadkovými koši. Na instalaci odpadkových košů by se mělo velmi dbát, aby nedocházelo k znečišťování přírody.

Poslední aktivitou projektu je samotná kolaudace projektu.

Propagace projektu

Propagace projektu bude zajištěna přes internetové stránky MAS Vizovicko a Slušovicko, obce Všemina, obce Trnava a mikroregionu Slušovicko. Projekt mohou propagovat i webové stránky zabývající se cyklistickou dopravou (např. vyletnik.cz).

Efektivním způsobem propagace projektu je propagace přes sociální sítě jako Facebook nebo Instagram. Informování o průběhu výstavby cyklostezky přes sociální sítě osloví široký okruh veřejnosti navíc je tato forma propagace bezplatná. Důležité milníky cyklostezky (zahájení výstavby, zahájení 2. fáze výstavby, otevření cyklostezky...) bude propagovat regionální zpravodajství (např. Zlínský deník).

9.2 Časová analýza projektu

Předpokládaný termín zahájení výstavby cyklostezky Všemina-Trnava je plánovaný na jaro (květen) 2022 a bude trvat přibližně rok a půl, cyklostezka Všemina-Trnava bude dokončena do listopad 2023.

Časová analýza projektu bude provedena pomocí metody kritické cesty neboli metody CPM. Metoda předpokládá, že všechny činnosti projektu jsou dané a nepřemýšlíme o změnách činností. Tabulka č. 29 je zjednodušeným příkladem činností projektu, modelové činnosti charakterizuje symbol činnosti, doba trvání je v měsících.

Tabulka 29: Časová analýza projektu

Symbol činnosti	Popis činností	Doba trvání	Předcházející činnost
A	Vytvoření projektové dokumentace a rozpočtu	2	-
B	Žádost o stavební povolení	2	A
C	Vytvoření studie proveditelnosti	1	A
D	Žádost o dotaci	1	A

E	Hodnocení a schválení žádosti	2	D
F	Veřejná zakázka na dodavatele	3	E
G	Výběr dodavatele	1	F
H	Výstavba cyklostezky 1. etapa	8	B, G
I	Výstavba cyklostezky 2. etapa	8	H
J	Kolaudace cyklostezky	1	I

Obrázek číslo 4 představuje časovou realizaci činností definovaných v tabulce 29 a časových rezerv zpracovaných v systému QM for Windows. Pro pochopení následující obrázku je důležité definovat význam jednotlivých buněk:

Activity – činnost

Activity time – potřebný čas pro výkon vybrané činnosti

Early Start – nejdříve možný začátek vybrané činnosti

Early Finish – nejdříve možný konec vybrané činnosti

Late Start – nejpozději přípustný začátek vybrané činnosti

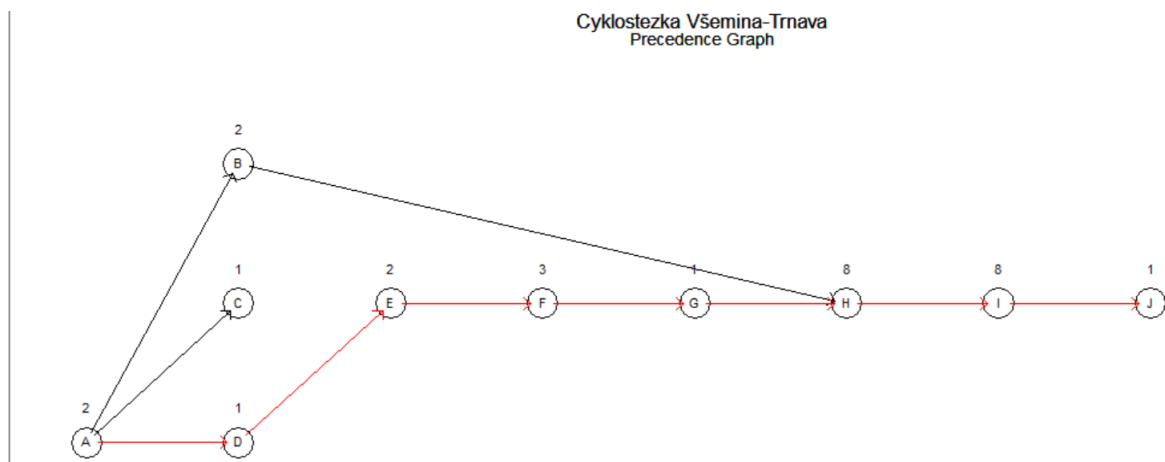
Late Finish – nejpozději přípustný konec vybrané činnosti

Obrázek 4: Doba realizace projektu a časových rezerv cyklostezky Všemina-Trnava – Project Management

Activity	Activity time	Early Start	Early Finish	Late Start	Late Finish	Slack
Project	26					
A	2	0	2	0	2	0
B	2	2	4	7	9	5
C	1	2	3	25	26	23
D	1	2	3	2	3	0
E	2	3	5	3	5	0
F	3	5	8	5	8	0
G	1	8	9	8	9	0
H	8	9	17	9	17	0
I	8	17	25	17	25	0
J	1	25	26	25	26	0

Zdroj: QM for Windows, vlastní zpracování

Obrázek 5: Grafické znázornění kritické cesty projektu



Zdroj: QM for Windows, vlastní zpracování

Z výstupů z programu QM for Windows plyne, že celková doba realizace projektu je odhadována na 26 měsíců. Z důvodu možných rizik je pro projekt vymezeno 29 měsíců. Kritická cesta na obrázku 5 udává nejkratší možnou dobu realizace projektu mezi vstupem a výstupem. Kritická cesta začíná již první činností Vytvoření projektové dokumentace a rozpočtu a pokračuje činnostmi Žádost o dotaci, Hodnocení a schválení žádosti, Veřejná zakázka na dodavatele, Výběr dodavatele, Výstavba cyklostezky 1. etapa, Výstavba cyklostezky 2. etapa a končí závěrečnou činností Kolaudace cyklostezky. Sledování a hlídání kritické cesty je pro projekt velmi důležité. V případě jakéhokoliv zpoždění ležícího na kritické cestě dojde k časovému zpoždění celého projektu. Naopak pokud dojde ke zkrácení některé činnosti, zkrátí se i celková doba realizace projektu. Nejenže tyto dvě situace ovlivňují celkovou dobu trvání projektu, ale mohou mít vliv na celkovou výši nákladů projektu.

9.3 Finanční analýza projektu

Jednou z možností financování výstavby cyklostezky Všemina-Trnava je finanční zdroj Státní fond dopravní infrastruktury. Ten každý rok vydává Pravidla pro financování výstavby nebo oprav cyklistických stezek nebo zřizování jízdních pruhů pro cyklisty. Z rozpočtu SFDI lze v roce 2021 na výstavbu cyklostezky získat maximálně 85 % celkových uznatelných nákladů. (Pravidla, 2021, s.3)

Vzhledem k tomu, že diplomová práce se zaměřuje na dotace z evropských fondů jeví se zdroj financování z evropských fondů jako nejvhodnější řešení. Projekt tedy může být zafinancován z Integrovaného regionálního operačního programu. K 10.08.2021 je možné

projekt zafinancovat pomocí 53. výzvy Udržitelná doprava – Integrované projekty CLLD, která podporuje rekonstrukci, modernizaci a výstavbu komunikace pro cyklisty. Datum ukončení příjmu žádostí byl posunut z 31.12.2019 na 31.10.2022.

Tabulka 30 : Identifikace 53. výzvy IROP

Prioritní osa	PO 4: Komunitně vedený místní rozvoj
Specifický cíl	SC 4.1: Posílení komunitně vedeného místního rozvoje za účelem zvýšení kvality života ve venkovských oblastech a aktivizace místního potenciálu
Druh výzvy	Průběžná
Typ výzvy	Komplementární v rámci vazeb CLLD
Model hodnocení	Jednokolový

Zdroj: Ministerstvo pro místní rozvoj, 53. výzva, vlastní zpracování

Finanční alokace pro 53. výzvu z Evropského fondu pro regionální rozvoj činí 2 910 314 000 Kč, míra podpory z EFRR je 95 %

Na 53.výzvu IROP reaguje MAS Vizovicko a Slušovicko svou 9.vyhlášenou výzvou. Výzva byla vyhlášena 3.5.2021 a příjem žádostí měl skončit 30.6.2021 ale byl posunut na 31.8.2020. Mezi oprávněné žadatele, kteří mohou na výzvu reagovat jsou kraje, obce, dobrovolné svazky obcím a organizace, které jsou jimi zřizovány tudíž obec Trnava nebo obec Všemina může do této výzvy podat žádost o dotaci.

Celkové náklady na výstavbu cyklostezky ve výši 12 657 000 Kč byly odhadnuty na základě internetového průzkumu ze stránek DotaceEU. Hlavní a největší položku rozpočtu činí samotná výstavba cyklostezky jejíž cena je odhadnuta na 12 400 000 Kč. Do ceny cyklostezky jsou již započítány náklady na vybudování veřejného osvětlení podél cyklostezky. Na cyklostezku budou rozmístěny 4 lavičky s odpadkovými koši, aby se na cyklostezce nehromadil odpad. Celková cena čtyř laviček a čtyř odpadkových košů je odhadnuta na 32 000 Kč. Z Evropského fondu pro regionální rozvoj získá projekt 12 024 150 Kč (95 %), zbylých 5 % (632 850 Kč) je tedy pro žadatele určeno k samofinancování.

Výsledná cena za výstavbu cyklostezky se bude odvíjet od nabídek, které budou podány do výběrového řízení.

Vzhledem k tomu, že výstavba cyklostezky je rozdělena do 2. etap budou muset být podány i dvě žádosti o platbu.

Tabulka 31: Finanční plán Výstavby cyklostezky

Položka v rozpočtu	Celková cena v Kč
Projektová dokumentace	150 000 Kč
Výstavba cyklostezky	12 400 000 Kč
Technický dozor	60 000 Kč
Lavičky, odpadkové koše (4x)	32 000 Kč
Propagace projektu	15 000 Kč
Celkem	12 657 000 Kč

Zdroj: vlastní zpracování

Provozní náklady

S provozem cyklostezky jsou samozřejmě spojeny i provozní náklady. Ty by se každý rok pohybovaly přibližně ve výši 60 000 Kč. Provozní náklady budou placeny žadatelem o dotaci.

Tabulka 32: Provozní náklady Výstavby cyklostezky Všemina-Trnava

Provozní náklady	Náklady na 1 rok v Kč
Pojistné	10 000 Kč
Údržba/opravy	50 000 Kč
Celkem	60 000 Kč

Zdroj: vlastní zpracování

9.4 Riziková analýza projektu

S každým projektem jsou spojená určitá rizika, která mohou realizace projektu ovlivnit. Cílem analýzy projektu je tyto potenciální rizika definovat a navrhnout jejich eliminaci.

Mezi možná rizika projektu patří:

- **Neobdržení stavebního povolení** – může se stát, že projekt na výstavbu cyklostezky nezíská stavební povolení, jelikož je její trasa vedena přes přírodní parky. Jedná se o nejvážnější riziko, protože bez stavebního povolení není možné začít s výstavbou cyklostezky. Kvalitně vyplněným formulářem žádosti a kvalitně vypracovanou dokumentací můžeme riziko neobdržení stavebního povolení eliminovat.
- **Neobdržení dotace** – neobdržení finančních prostředků je jedno z největších rizik projektu. Realizaci projektu může ovlivnit výše poskytnutých finančních prostředků z národního operačního programu, proto je důležité, aby byl projekt zpracován na vysoké úrovni. Bezchybným a precizním zpracováním žádosti o dotaci se tak dá riziko neobdržení dotace zmírnit.
- **Nedostatky v projektové dokumentaci** – chyby v projektové dokumentaci mohou mít na projekt také určitý vliv, pravděpodobnost výskytu v projektu je relativně nízká, jelikož projektovou dokumentaci většinou zpracovává spolehlivý projektant.
- **Nevhodný dodavatel** – výběr nevhodného dodavatele patří mezi závažná rizika, hrozí, že materiál, který má dodat nebude v požadované kvalitě nebo se s jeho dodáním zpozdí. Tomuto riziku je možné předcházet při samotném výběru dodavatele, je potřeba zkontrolovat, zda dodavatel splnil všechny podmínky výběrového řízení.
- **Zvyšování cen stavebního materiálu** – v současné době se zvyšování cen stavebního materiálu může jevit jako velmi závažné, došlo k výraznému nárůstu cen stavebního materiálu ale také k dostupnosti stavebního materiálu, překročení rozpočtu za materiál i delší čekací lhůta na materiál značně projekt ovlivní. Delší čekací lhůty se dají eliminovat časovými rezervami v projektu. Vyšší ceny materiálu musí zhotovitel cyklostezky konzultovat s žadatelem dotace, protože pravděpodobně dojde k překročení rozpočtu na výstavbu cyklostezky.
- **Nedodržení termínu realizace** – toto riziko může souviset s rizikem nevhodný dodavatel. Opět se jedná o velmi vážné riziko. Riziko můžou snížit předem nastavené sankce, které budou dodavateli hrozit za nedodržování termínu a výběr spolehlivého stavebního dozoru.

- **Nedostačující propagace** – riziko nedostatečné propagace se neřadí mezi závažná rizika je ovšem nutné s ním počítat. Eliminovat ho lze využitím všech možných dostupných prostředků k propagaci.
- **Nízký zájem o cyklostezku** – riziko nízkého zájmu o cyklostezku je poměrně závažně, je zapotřebí novou cyklostezku dobře propagovat tak aby se o ní dozvěděli i obyvatelé mimo obcí Všemina a Trnava a turisté
- **Vandalismus** – bohužel i vandalismus patří mezi závažná rizika projektu. V případě opakovaného vandalismu lze na cyklostezku umístit kamerový systém, aby došlo k potrestání vandalů a uhrazení vzniklých škod.

V nadcházející tabulce jsou k popsáním rizikům projektu přiřazeny pravděpodobnosti výskytu a rizika s odhadovaným dopadem. Odhadovaný dopad je definován číselnou škálou od 1 do 10. 1 znamená slabý dopad rizika na projekt a 10 znamená velmi vážný dopad rizika na projekt.

Tabulka 33: Riziková analýza projektu

Riziko	Pravděpodobnost výskytu	Odhadovaný dopad
Neobdržení stavebního povolení	Střední	10
Neobdržení dotace	Střední	10
Nedostatky v projektové dokumentaci	Nízká	7
Nevhodný dodavatel	Nízká	8
Zvyšování cen stavebního materiálu	Střední	7
Nedodržení termínu realizace	Střední	10
Nedostačující propagace	Nízká	6
Nízký zájem o cyklostezku	Nízká	7
Vandalismus	Střední	7

Zdroj: vlastní zpracování

ZÁVĚR

Cílem diplomové práce bylo zhodnocení naplňování cílů a indikátorů Strategie komunitně vedeného místního rozvoje Místní akční skupiny Vizovicko a Slušovicko v rámci vyhlášených výzev pro podpořená opatření cílů SCLLD Místní akční skupiny Vizovicko a Slušovicko navazujících na operační programy, ze kterých MAS získala pro období 2014-2020 podporu.

Diplomová práce se dělila na teoretickou a praktickou část. Teoretická část se věnovala místním akčním skupinám a nástrojům, které MAS používají (především strukturální fondy Evropské unie).

Praktická část se zaměřila na MAS Vizovicko a Slušovicko a socioekonomickou analýzu jejího území ta byla provedena na základě sekundárních dat ze Strategie komunitně vedeného místního rozvoje MAS Vizovicko a Slušovicko. Ze socioekonomické analýzy byly definovány budoucí potřeby sledovaného území. Z takto definovaných budoucích potřeb byla následně vybrána jedna potřeba která byla zrealizována jako projekt, který by měl přispět k rozvoji území. Jak bylo zmíněno výše, součástí praktické části a hlavním cílem této práce bylo zhodnotit naplňování cílů a indikátorů Strategie komunitně vedeného místního rozvoje MAS Vizovicko a Slušovicko. Zhodnocení naplňování cílů a indikátorů ze Strategie komunitně vedeného místního rozvoje bylo provedeno na základě porovnání podpořených opatření s vyhlášenými výzvami MAS Vizovicko a Slušovicko. Došlo ke zjištění, že osm z jedenácti opatření bylo naplněno pomocí vyhlášených výzev ze tří operačních programů – IROP, PRV a OPŽP. Tři nepodpořená opatření se týkaly životního prostředí, možnost čerpat z OPŽP získala MAS Vizovicko a Slušovicko až v roce 2018. Celkově šlo ze tří operačních programů na území MAS Vizovicko a Slušovicko 28 696 312 Kč. Zafinancováno bylo 54 projektů které přispěly k rozvoji sledovaného území.

K dalšímu rozvoji území MAS Vizovicko a Slušovicko má přispět projekt, který byl v této práci představen. Jednalo se o projekt Výstavby cyklostezky Všemina-Trnava. Vzhledem k tomu, že cyklistika a stezky pro cyklisty jsou v posledních letech velmi vyhledávané a žádané a na řešeném území se téměř nenacházejí, byla navržena právě cyklostezka, která by přispěla k rozvoji území, které by se stalo pro turisty lákavější.

SEZNAM POUŽITÉ LITERATURY

Abeceda fondů EU 2014-2020 [online]. In: 40 s. [cit. 2021-6-30]. Dostupné z: [https://www.mmr.cz/getmedia/d7126808-1529-4cb3-85e2-](https://www.mmr.cz/getmedia/d7126808-1529-4cb3-85e2-86db99eaecb6/Abeceda_nahled.pdf)

[86db99eaecb6/Abeceda_nahled.pdf](https://www.mmr.cz/getmedia/d7126808-1529-4cb3-85e2-86db99eaecb6/Abeceda_nahled.pdf)

ARES – ekonomické subjekty [online]. [cit. 2021-3-15]. Dostupné z: https://www.info.mfcr.cz/ares/ares_es.html.cz

BACHTLER, John, Iain BEGG, David CHARLES a Laura POLVERARI. EU cohesion policy in practice: what does it achieve?. London: Rowman & Littlefield International, 2016, 139 s. ISBN 9781783487226.

Baťova dráha. Město Vizovice [online]. [cit. 2021-4-2]. Dostupné z: <https://www.mestovizovice.cz/volny-cas/tipy-na-vylety/batova-draha/>

BAUN, Michael J. a Dan MAREK. Cohesion policy in the European Union. London: Palgrave, 2014, 257 s. ISBN 9780230303133.

BINEK, Jan et al. Místní akční skupiny: Leaderi venkova? [online]. In: . Mendelova univerzita v Brně, 168 s. [cit. 2021-3-6]. ISBN 978-80-7509-756-9. Dostupné z: [https://www.researchgate.net/profile/Ondrej-](https://www.researchgate.net/profile/Ondrej-Konecny/publication/346589056_MISTNI_AKCNI_SKUPINY_LEADERI_VENKOVA/inks/5fc8c33a299bf188d4edb094/MISTNI-AKCNI-SKUPINY-LEADERI-VENKOVA.pdf)

[Konecny/publication/346589056_MISTNI_AKCNI_SKUPINY_LEADERI_VENKOVA/inks/5fc8c33a299bf188d4edb094/MISTNI-AKCNI-SKUPINY-LEADERI-VENKOVA.pdf](https://www.researchgate.net/profile/Ondrej-Konecny/publication/346589056_MISTNI_AKCNI_SKUPINY_LEADERI_VENKOVA/inks/5fc8c33a299bf188d4edb094/MISTNI-AKCNI-SKUPINY-LEADERI-VENKOVA.pdf)

BLAŠKO, Michal. Role komunitních plánů v rozvoji regionů v evropském kontextu. Opava: Slezská univerzita v Opavě, Filozoficko-přírodovědecká fakulta, 2017, 114 s. ISBN 9788075102553.

BOUKAL, Petr, 2009. Nestátní neziskové organizace: (teorie a praxe) [online]. Praha: Oeconomica [cit. 2021-7-3]. ISBN 978-80-245-1650-9. Dostupné z: <https://dnnt.mzk.cz/view/uuid:dc6a50f0-59e7-11e4-8b11-005056827e51?page=uuid:445d9230-63de-11e4-8b87-001018b5eb5c>

ČEPELKA, Oldřich, 2001. Iniciativa Evropské unie LEADER pro rozvoj venkova [online]. Praha: Ministerstvo pro místní rozvoj [cit. 2021-3-11]. Dostupné z: http://www.dotaceeu.cz/getmedia/e4cec9c3-be7a-4af9-a261-a6616c22a1a2/1090417556funds14_e4cec9c3-be7a-4af9-a261-a6616c22a1a2

Čerpání a schválené projekty. Operační program Životní prostředí [online]. [cit. 2021-7-2]. Dostupné z: <https://www.opzp.cz/o-programu/cerpani-a-schvalene-projekty/>

ČESKÁ TECHNICKÁ NORMA: Projektování místních komunikací ČNS 73 6110 [online]. In.:128 s. [cit. 2021-7-29]. Dostupné z: <https://www.unmz.cz/files/normalizace/%C4%8CSN%2073%206110/74506.pdf>

Data pro Místní akční skupiny (MAS), 2021. Český statistický úřad [online]. [cit. 2021-5-17]. Dostupné z: https://www.czso.cz/csu/czso/data_pro_mistni_akcni_skupiny_mas

Dodatek č. 1 Strategie CLLD MAS Vizovicko a Slušovicko, o.p.s. - [online]. [cit. 2021-6-19]. Dostupné z: http://www.masvas.cz/wp-content/uploads/2020/06/Dodatek-%C4%8D.-1-SCLLD-Programovy_ramec_OPZP-sablona_MAS-VaS.pdf

Evropské fondy 2014-2020: Jednoduše pro lidi [online], 2014. Praha [cit. 2021-6-29]. ISBN 978-80-87147-78-8. Dostupné z: <https://www.dotaceu.cz/getmedia/e0e17c56-ece3-4f8c-8b98-2ecaa84b983c/publikace-ROADSHOW.pdf>

EX-post hodnocení Programu rozvoje venkova ČR za období 2007-2013 [online]. In. Praha, 471 s. [cit.2021-6-27]. Dostupné z: http://eagri.cz/public/web/file/568806/Ex_post_PRV_2007_13_ZZ_final.pdf

INTERREG V-A Slovenská republika - Česká republika [online]. In: . 86 s. [cit. 2021-7-1]. Dostupné z: <https://www.sk-cz.eu/sk/program-2014-2020/o-programe/programovy-dokument#651-programovy-dokument-verzia-3-0>

Jalovcová louka – Přírodní památka. Natura Bohemica příroda České republiky [online]. [cit. 2021-4-2]. Dostupné z: <http://www.naturabohemica.cz/jalovcova-louka/>

KHENDRICHE TRHLÍNOVÁ, Zuzana. Partnerství v rozvoji obcí, měst a regionů. Praha: Auditorium, 2014, 233 s. ISBN 9788087284445.

Integrovaný regionální operační program pro období 2014-2020. Ministerstvo pro místní rozvoj ČR [online]. [cit. 2021-05-24]. Dostupné z: https://www.dotaceu.cz/Dotace/media/SF/Microsites/IROP/Dokumenty/Programov%c3%bd%20dokument/9.%2011.%202017/PD-IROP-verze-1-1_08112017.pdf

Komunitně vedený místní rozvoj (CLLD) v programovém období 2014-2020. Ministerstvo pro místní rozvoj [online]. 104 s. [cit. 2021-5-29]. Dostupné z: <https://www.dotaceu.cz/getmedia/4a63e32e-f639-416b-a739-f04f1e629c0d/Komunitne-vedeny-mistni-rozvoj-CLLD-web.pdf.aspx?ext=.pdf>

LEADER budoucnost venkova [online]. In: Ministerstvo zemědělství, 32 s. [cit. 2021-3-11].

Dostupné z:

http://eagri.cz/public/web/file/37121/_02_Brozura_LEADER_budoucnost_venkova_2009.pdf.

M19 Podpora místního rozvoje na základě iniciativy LEADER (komunitně vedený místní rozvoj). Ministerstvo zemědělství [online]. [cit. 2021-7-7]. Dostupné z:

<http://eagri.cz/public/web/mze/dotace/program-rozvoje-venkova-na-obdobi-2014/opatreni/m19-podpora-mistniho-rozvoje-na-zaklade/>

Manuál tvorby Strategie komunitně vedeného místního rozvoje pro programové období 2014-2020 [online]. In: NSMAS České republiky, 36 s. [cit. 2021-6-22]. Dostupné z:

nsmas.cz/content/uploads/2015/07/SCLLD-10112014_mmr.pdf

Manuál tvorby Strategie komunitně vedeného místního rozvoje pro programové období 2014-2020. In: NSMAS České republiky [online]. 36 s. [cit. 2021-7-1]. Dostupné z:

http://nsmas.cz/content/uploads/2015/07/SCLLD-10112014_mmr.pdf

Mapa projektů, 2021. DotaceEU.cz [online]. [cit. 2021-6-20]. Dostupné z:

<https://www.dotaceeu.cz/cs/statistiky-a-analyzy/mapa-projektu>

Mariánský sloup. Národní památkový ústav [online]. [cit. 2021-4-2]. Dostupné z:

<https://pamatkovykatalog.cz/mariansky-sloup-12471247>

Metoda LEADER: Komunitně vedený místní rozvoj (CLLD), 2015. NSMAS České republiky [online]. 16s. [cit. 2021-03-01]. Dostupné z:

<http://nsmas.cz/content/uploads/2015/03/brozura2015.pdf>

METODIKA PRO STANDARDIZACI MÍSTNÍCH AKČNÍCH SKUPIN V PROGRAMOVÉM OBDOBÍ 2014-2020, 2015. Ministerstvo zemědělství [online]. 18 s.

[cit. 2021-3-2]. Dostupné z:

http://eagri.cz/public/web/file/412849/Methodika_pro_standardizaci.pdf

Mikroregiony a místní akční skupiny. Ministerstvo vnitra České republiky [online]. [cit. 2021-7-2]. Dostupné z:

<https://www.mvcr.cz/clanek/mikroregiony-a-mistni-akcni-skupiny.aspx>

MINISTERSTVO ZEMĚDĚLSTVÍ ČR, 2004. Rozvoj venkova a multifunkční zemědělství. Eagri.cz [online]. [cit. 2021-03-25]. Dostupné z:

http://eagri.cz/public/web/file/38243/OP_Zemedelstvi_verze_final_duben_na_net.doc

Místní akční skupiny, © 2021. Národní síť Místních akčních skupin České republiky [online]. [cit. 2021-3-1]. Dostupné z: <http://nsmascr.cz/o-nas/mistni-akcni-skupiny/>

Modernizace a elektrizace trati Otrokovice – Vizovice, 2019. Správa železniční dopravní cesty [online]. [cit.2021-02-10]. Dostupné z: <https://www.stavby.szdc.cz/letaky/S621500591.pdf>

Národní muzeum v přírodě se rozrůstá o fojtství z Jasenné. Národní muzeum v přírodě [online]. [cit. 2021-4-2]. Dostupné z: <https://www.nmvp.cz/roznov/aktualne/narodni-muzeum-v-prirode-se-rozrusta-o-fojtstvi-z-jasenne>

Návštěvnické centrum Vizovice – Exkurze s chutí a vůní slivovice. Kudyznudy.cz [online]. [cit. 2021-4-2]. Dostupné z: <https://www.kudyznudy.cz/aktivity/rudolf-jelinek-distillery-land-vizovice>

Operační program Životní prostředí 2014–2020. Ministerstvo životního prostředí [online]. [cit. 2021-5-25]. Dostupné z: [https://www.dotaceeu.cz/Dotace/media/SF/FONDY%20EU/2014-2020/Programy/50-1-OPZP_-2014-2020-\(2\).pdf](https://www.dotaceeu.cz/Dotace/media/SF/FONDY%20EU/2014-2020/Programy/50-1-OPZP_-2014-2020-(2).pdf)

Osa IV Leader. Ministerstvo zemědělství [online]. [cit. 2021-6-22]. Dostupné z: <http://eagri.cz/public/web/mze/dotace/dobihajici-a-ukoncene-dotace/program-rozvoje-venkova-na-obdobi-2007/opatreni-osy-iv/>

O spolku, © 2021. Národní síť Místních akčních skupin České republiky [online]. [cit. 2021-3-10]. Dostupné z: <http://nsmascr.cz/o-nas/>

PAVLÍKOVÁ, Gabriela, 2009. Program LEADER ČR – nástroj pro rozvoj venkova. In: Soclab.pef.czu.cz [online]. [cit.2021-06-21]. Dostupné z: http://soclab.pef.czu.cz/pdf/DC006_LEADER_CR.pdf

Partneři Místní akční skupiny. Místní akční skupina Vizovicko a Slušovicko, o.p.s. [online]. [cit. 2021-3-20]. Dostupné z: <http://www.masvas.cz/o-mas/clenove-mas/>

PEJCHAROVÁ, Leona, 2011. Iniciativa EU LEADER jako nový přístup k politice rozvoje venkova a její přínos pro vytváření spolupráce mezi aktéry rozvoje venkova na místní úrovni [online]. Praha [cit. 2021-3-12]. Dostupné z: <https://dspace.cuni.cz/bitstream/handle/20.500.11956/33979/120012121.pdf?sequence=1&>

isAllowed=y. Diplomová práce. Univerzita Karlova v Praze. Vedoucí práce Doc. Michel Perottino, Ph.D.

PELIKÁNOVÁ, Anna, 2016. Účetnictví, daně a financování pro nestátní neziskovky [online]. Praha: GRADA Publishing [cit. 2021-7-2]. ISBN 978-80-271-0999-9. Dostupné z:

https://books.google.cz/books?id=jMQyCwAAQBAJ&printsec=frontcover&dq=%C3%BA%C4%8Detnictv%C3%AD+dan%C4%9B+a+financov%C3%A1n%C3%AD+pro+nest%C3%A1tn%C3%AD+neziskovky&hl=cs&sa=X&redir_esc=y#v=onepage&q&f=false

POŠMURNÁ, Lucie, 2016. Analýza systémů financování místních akčních skupin v České republice v roce 2015 [online]. [cit. 2021-7-3]. Dostupné z: https://vskp.vse.cz/51139_analyza-systemu-financovani-mistnich-akcnich-skupin-v-ceske-republice-v-roce-2015. Bakalářská práce. Vysoká škola ekonomická v Praze.

PP Bzová. Vychodni-morava.cz [online]. [cit. 2021-4-2]. Dostupné z: <https://www.vychodni-morava.cz/cil/969>

PP Ondřejovsko. Vychodni-morava.cz [online]. [cit. 2021-4-2]. Dostupné z: <https://www.vychodni-morava.cz/cil/970>

Pravidla pro financování výstavby nebo oprav cyklistických stezek nebo zřízení jízdních pruhů pro cyklisty pro rok 2021, 2021. Státní fond dopravní infrastruktury [online]. [cit. 2021-7-29]. Dostupné z: https://www.sfdi.cz/soubory/prispevky/c-prisp_2-pravidla/pravidla_cyklo_2021.pdf

Projekty, 2021. Integrovaný regionální operační program [online]. [cit. 2021-6-20]. Dostupné z: <https://irop.mmr.cz/cs/projekty>

Program rozvoje venkova na období 2014-2020. Ministerstvo zemědělství [online]. [cit. 2021-5-26]. Dostupné z: https://www.dotaceeu.cz/Dotace/media/SF/FONDY%20EU/2014-2020/Programy/Program_rozvoje_venkova_final.pdf

Program rozvoje venkova 2014-2020. Ministerstvo zemědělství [online]. [cit. 2021-6-22]. Dostupné z: <http://eagri.cz/public/web/mze/dotace/program-rozvoje-venkova-na-obdobi-2014/>

Program rozvoje venkova 2014-2020, 2013. Státní zemědělský intervenční fond [online]. [cit. 2021-6-25]. Dostupné z: <https://www.szif.cz/cs/prv2014>

Programové dokumenty. Ministerstvo zemědělství [online]. [cit. 2021-6-28]. Dostupné z: <http://eagri.cz/public/web/mze/dotace/program-rozvoje-venkova-na-obdobi-2014/zakladni-informace/programove-dokumenty/>

Průběžné hodnocení za 1. pololetí 2020: Manažerské shrnutí [online]. In.: 10 s. [cit. 2021-6-29]. Dostupné z: http://eagri.cz/public/web/file/668634/Prubezne_hodnoceni_za_1._pololeti_2020_manaz_erske_shrnuti_v_CJ_a_AJ.pdf

Prūkopa – přírodní památka. Turistika.cz [online]. [cit. 2021-4-2]. Dostupné z: <https://www.turistika.cz/mista/prukopa-prirodni-pamatka/detail>

Přírodní park Hostýnské vrchy. Vychodni-morava.cz [online]. [cit. 2021-4-2]. Dostupné z: <https://www.vychodni-morava.cz/cil/804>

Přírodní park Vizovické vrchy. Vychodni-morava.cz [online]. [cit. 2021-4-2]. Dostupné z: <https://www.vychodni-morava.cz/cil/953>

Region Bílé Karpaty. Euroregion Bílé-Biele Karpaty [online]. [cit. 2021-3-20]. Dostupné z: <https://www.regionbilekarpaty.cz/region-bile-karpaty>

REGISTR SMLUV [online], 2016. [cit. 2021-6-25]. Dostupné z: <https://smlouvy.gov.cz/vyhledavani>

RIS Regionální informační servis [online]. 2019 [cit. 2021-3-28]. Dostupné z: <https://www.risy.cz/cs/vyhledavace/obce>

Rural Development policy and the CAP. European Network for Rural Development [online]. [cit. 2021-6-28]. Dostupné z: https://enrd.ec.europa.eu/policy-in-action/policy-framework_en

SAPARD. Státní zemědělský intervenční fond [online]. [cit. 2021-6-21]. Dostupné z: <https://www.szif.cz/cs/program-sapard#>

SKÁLA, Vít. Jak fungují MAS v zahraničí? Deník veřejné správy [online]. [cit. 2021-7-13]. Dostupné z: <http://www.dvs.cz/clanek.asp?id=6763125>

Slušovice, kostel Narození sv. Jana Křtitele. Noc kostelů [online]. [cit. 2021-4-2]. Dostupné z: <https://nockostelu.cz/kostel/7033/>

Standardy MAS, © 2021. Národní síť Místních akčních skupin České republiky [online]. [cit. 2021-3-2]. Dostupné z: <http://nsmas.cz/podklady-pro-op/standardy-mas/>

Strategie Komunitně vedeného místního rozvoje 2014-2020: Valašský kraj – Trnek a slivovice ráj [online], 2016. [cit. 2021-2-5]. Dostupné z: <http://www.masvas.cz/strategie-clld/strategie/>

Studium, 2016. Střední škola oděvní a služeb Vizovice [online]. [cit. 2021-3-28]. Dostupné z: <https://www.souviz.cz/studium>

Strukturální fondy: Evropské strukturální a investiční fondy 2014-2020. Vláda České republiky [online]. [cit. 2021-6-27]. Dostupné z: <https://www.vlada.cz/cz/urad-vlady/strukturalni-fondy/strukturalni-fondy-73340/>

ŠVARCOVÁ, Jana a Monika HORÁKOVÁ. MAKROEKONOMIE II: Středně pokročilý kurz – studijní opora [online]. s. 76 [cit. 2021-02-05]. Dostupné z: https://moodle.utb.cz/pluginfile.php/714917/mod_resource/content/1/Makroekonomie%20II%20%C5%A1varcov%C3%A1%20studijn%C3%AD%20opora%20verze%200_5.pdf

Typologie strategických a prováděcích dokumentů: Metodické doporučení. In: Ministerstvo pro místní rozvoj ČR [online]. 12 s. [cit. 2021-8-4]. Dostupné z: https://www.mmr.cz/getmedia/a8e367ae-8c84-48f2-9ce4-5484e4d5de52/Typologie-strategickych-a-provadcich-dokumentu_final.pdf

UDRŽITELNÁ DOPRAVA – INTEGROVANÉ PROJEKTY CLLD. Integrovaný regionální operační program [online]. [cit. 2021-7-29]. Dostupné z: https://irop.mmr.cz/getmedia/d001db04-3289-46f5-a29c-911f7ad1d4c8/CLLD_Text-vyzvy_53-vyzva_v-1-4.pdf.aspx?ext=.pdf

Územní působnost. Místní akční skupina Vizovicko a Slušovicko, o.p.s. [online]. [cit. 2021-3-20]. Dostupné z: <http://www.masvas.cz/o-mas/uzemni-pusobnost/>

Výroční zpráva 2019. Místní akční skupina Vizovicko a Slušovicko [online]. 24 s. [cit. 2021-5-19]. Dostupné z: <http://www.masvas.cz/wp-content/uploads/2020/06/V%C3%BDro%C4%8Dn%C3%AD-zpr%C3%A1va-2019.pdf>

Výzva pro podání žádostí o kontrolu dodržování standardů místních akčních skupin. Ministerstvo pro místní rozvoj ČR [online]. 2020 [cit. 2021-5-17]. Dostupné z: <https://mmr.cz/cs/microsites/uzemni-dimenze/novinky/vyzva-pro-podani-zadosti-o-kontrolu-dodrzovani-sta>

Výzvy MAS, 2021. Místní akční skupina Vizovicko a Slušovicko, o.p.s. [online]. [cit. 2021-6-20]. Dostupné z: <http://www.masvas.cz/vyzvy-mas/>

ZAHRADNÍK, Petr. Kohezní politika Evropské unie. Praha: C.H. Beck, 2017, 614 s. ISBN 9788074005275.

Základní informace. Ministerstvo zemědělství [online]. [cit. 2021-6-28]. Dostupné z: <http://eagri.cz/public/web/mze/dotace/program-rozvoje-venkova-na-obdobi-2014/zakladni-informace/>

Základní informace. Místní akční skupina Vizovicko a Slušovicko, o.p.s. [online]. [cit. 2021-3-20]. Dostupné z: <http://www.masvas.cz/o-mas/cinnost-mas-vas/>

Základní informace o Programu rozvoje venkova ČR. Ministerstvo zemědělství [online]. [cit. 2021-6-28]. Dostupné z: <http://eagri.cz/public/web/mze/dotace/dobihajici-a-ukoncene-dotace/program-rozvoje-venkova-na-obdobi-2007/zakladni-informace/>

Zámecká zahrada Vizovice. Vychodni-morava.cz [online]. [cit. 2021-4-2]. Dostupné z: <https://www.vychodni-morava.cz/cil/860>

Zámek Vizovice. Vizovice [online]. [cit. 2021-4-2]. Dostupné z: <https://www.zamek-vizovice.cz/cs>

ZBÍRALOVÁ, Jana Ing., 2010. Podpory z fondů EU plynoucí do zemědělství jako faktor rozvoje venkova v komparaci regionů ČR [online]. České Budějovice [cit. 2021-6-21]. Dostupné z: <file:///C:/Users/Lisko/Downloads/zbiralova-jana-2010.pdf>. Disertační práce. Česká zemědělská univerzita v Praze.

SEZNAM POUŽITÝCH SYMBOLŮ A ZKRATEK

CLLD	Komunitně vedený místní rozvoj
ČOV	Čistička odpadních vod
ČSÚ	Český statistický úřad
ČR	Česká republika
EAGGF	Evropský zemědělský garanční a podpůrný fond
EFRR	Evropský fond pro regionální rozvoj
ENRF	Evropský námořní a rybářský fond
ES	Evropské společenství
ESF	Evropský sociální fond
ESIF	Evropské strukturální a investiční fondy
EU	Evropská unie
EVL	Evropsky významná lokalita
EZFRV	Evropský zemědělský fond pro rozvoj venkova
FS	Fond soudržnosti
HDP	Hrubý domácí produkt
IROP	Integrovaný regionální operační program
MAS	Místní akční skupina
NUTS	Nomenklatura územních statistických jednotek
OP	Operační program
PIK	Podnikání a inovace pro konkurenceschopnost
PP	Přírodní památka
PRV	Program rozvoje venkova
ŘO	Řídící orgán
SCLLD	Strategie komunitně vedeného místního rozvoje
VVV	Výzkum, vývoj a vzdělávání

ZK Zlínský kraj

ŽP Životní prostředí

SEZNAM OBRÁZKŮ

<i>Obrázek 1: Subjekty místní akční skupiny, (vlastní zpracování dle NS MAS,2015, s.3)</i>	<i>14</i>
<i>Obrázek 2: Obce regionu Místní akční skupiny Vizovicko a Slušovicko (Místní akční skupina Vizovicko a Slušovicko)</i>	<i>44</i>
<i>Obrázek 3: Návrh umístění cyklostezky Všemina-Trnava</i>	<i>93</i>
<i>Obrázek 4: Doba realizace projektu a časových rezerv cyklostezky Všemina-Trnava – Project Management</i>	<i>97</i>
<i>Obrázek 5: Grafické znázornění kritické cesty projektu</i>	<i>98</i>

SEZNAM TABULEK

<i>Tabulka 1: Finanční alokace PRV a skutečně vyčerpaná alokace v 2007-2013</i>	25
<i>Tabulka 2: Srovnání neziskové a podnikatelské organizace</i>	33
<i>Tabulka 3: Prioritní osa 4 v IROP pro období 2014-2020</i>	39
<i>Tabulka 4: Rozloha a počet obyvatel v jednotlivých obcích spadajících do MAS Vizovicko a Slušovicko k 31.12.2019</i>	49
<i>Tabulka 5: Vývoj počtu obyvatel v obcích Místní akční skupiny Vizovicko a Slušovicko a celkový počet obyvatel ve Zlínském kraji v letech 2007, 2010-2019</i>	50
<i>Tabulka 6: Obyvatelstvo podle nejvyššího ukončeného vzdělání v roce 2011</i>	55
<i>Tabulka 7: Největší ekonomické subjekty na území MAS VAS podle počtu zaměstnanců</i> ...	56
<i>Tabulka 8: Právní formy ekonomických subjektů v Místní akční skupině Vizovicko a Slušovicko v letech 2014-2020</i>	57
<i>Tabulka 9: Počet uchazečů o zaměstnání v MAS Vizovicko a Slušovicko podle skupin ohrožených na trhu práce za rok 2015-2019</i>	58
<i>Tabulka 10: Zdravotní služby na území Místní akční skupiny Vizovicko a Slušovicko</i>	63
<i>Tabulka 11: Přehled škol na území Místní akční skupiny Vizovicko a Slušovicko</i>	64
<i>Tabulka 12: Členění území MAS Vizovicko a Slušovicko v letech 2008, 2014 a 2019</i>	66
<i>Tabulka 13: Ubytovací zařízení na území MAS Vizovicko a Slušovicko</i>	71
<i>Tabulka 14: Podpora opatření specifických cílů v rámci SCLLD MAS Vizovicko a Slušovicko a jejich návaznost na OP</i>	78
<i>Tabulka 15: Vybrané projekty v rámci 2.výzvy MAS Vizovicko a Slušovicko</i>	80
<i>Tabulka 16: Vybrané projekty v rámci 3.výzvy MAS Vizovicko a Slušovicko</i>	81
<i>Tabulka 17: Vybraný projekt v rámci 4.výzvy MAS Vizovicko a Slušovicko</i>	82
<i>Tabulka 18: Vybrané projekty v rámci 7.výzvy MAS Vizovicko a Slušovicko</i>	83
<i>Tabulka 19: Vybraný projekt v rámci 7.výzvy MAS Vizovicko a Slušovicko</i>	83
<i>Tabulka 20: Vybrané projekty v rámci 1.výzvy MAS Vizovicko a Slušovicko</i>	84
<i>Tabulka 21: Vybrané projekty v rámci 2.výzvy MAS Vizovicko a Slušovicko</i>	85
<i>Tabulka 22: Vybrané projekty v rámci 3.výzvy MAS Vizovicko a Slušovicko</i>	86
<i>Tabulka 23: Vybrané projekty v rámci 4.výzvy MAS Vizovicko a Slušovicko</i>	86
<i>Tabulka 24: Vybrané projekty v rámci 5.výzvy MAS Vizovicko a Slušovicko</i>	87
<i>Tabulka 25: Vybrané projekty v rámci 3.výzvy MAS Vizovicko a Slušovicko</i>	89
<i>Tabulka 26: Projekty financované z OPŽP v programovém období 2014-2020 na území MAS Vizovicko a Slušovicko</i>	90
<i>Tabulka 27: Indikátory sledující plnění strategických cílů MAS Vizovicko a Slušovicko</i> ...	91
<i>Tabulka 28 Základní informace o projektu</i>	93
<i>Tabulka 29: Časová analýza projektu</i>	96

<i>Tabulka 30 : Identifikace 53. výzvy IROP</i>	<i>99</i>
<i>Tabulka 31: Finanční plán Výstavby cyklostezky</i>	<i>100</i>
<i>Tabulka 32: Provozní náklady Výstavby cyklostezky Všemina-Trnava</i>	<i>100</i>
<i>Tabulka 33: Riziková analýza projektu</i>	<i>102</i>

SEZNAM PŘÍLOH

Příloha P I: Výzvy na podporu strategií CLLD

Příloha P II: Partneři Místní akční skupiny Vizovicko a Slušovicko

Příloha P III: Specifické cíle a jejich opatření ze strategické části CLLD 2014-2020 MAS
Vizovicko a Slušovicko

PŘÍLOHA P I: VÝZVY NA PODPRODU STRATEGIÍ CLLD

Program ESIF	Název výzvy	Alokace (tis. Kč)
IROP	Podpora pořizování a uplatňování dokumentů územního rozvoje – integrované projekty CLLD	100 000
	Udržitelná doprava – integrované projekty CLLD	1 700 000
	Sociální infrastruktura – integrované projekty CLLD	2 000 000
	Sociální podnikání – integrované projekty CLLD	1 000 000
	Zvyšování kvality a dostupnosti infrastruktury pro vzdělávání a celoživotní učení – integrované projekty CLLD	2 000 000
	Integrovaný záchranný systém – integrované projekty CLLD	500 000
	Deinstitucionalizace psychiatrické péče – integrované projekty CLLD	200 000
	Zlepšení řídicích a administrativních schopností MAS*	2 000 000
PRV	19.2.1 Podpora provádění operací v rámci komunitně vedeného místního rozvoje	4 458 531
	19.3.1 Příprava a provádění činností spolupráce místní akční skupiny	405 000
OP Z	Výzva pro MAS na podporu strategií komunitně vedeného místního rozvoje	1 816 957
OP ŽP	87. výzva Ministerstva životního prostředí	52 941
	88. výzva Ministerstva životního prostředí	188 235

Zdroj: Ministerstvo pro místní rozvoj ČR, Komunitně vedený místní rozvoj (CLLD)

v programovém období 2014-2020, vlastní zpracování

*Podpora místních akčních skupin, nikoliv integrovaných projektů realizovaných v rámci strategií CLLD

PŘÍLOHA P II: PARTNEŘI MAS VIZOVICKO A SLUŠOVICKO

Zájmová skupina	Partneři MAS Vizovicko a Slušovicko
Mikroregiony a obce	Bratřejov Březová Dešná Hrobice Hvozdná Jasenná Kašava Lhotsko Lutonina Neubuz Ostrata Podkopná Lhota Slušovice Trnava Ublo Veselá Vizovice Vlčková Všemina Zádveřice-Raková
Církevní, sociální, vzdělávací a zdravotní sektor	NADĚJE, pobočka Zlín Českomoravská provincie Hospitálského řádu sv. Jana z Boha – Nemocnice Milosrdných bratří Dotek z.ú. Centrum pro rodinu Vizovice z.s. Farní sbor Československé církve evangelické v Zádveřicích – Rakové Farní sbor Československé církve evangelické v Jasenné Komunitní škola Kašava, z.s. Ochotnický spolek Kašava Spolek hudebníků Kašava Komunitní škola SOVA, z.s. Junák – český skaut, středisko Slušovice, z.s. 39. přední hlídka Royal Rangers v Kašavě Římskokatolická farnost Vizovice
Podnikatelský sektor	ARBOREA Březová s.r.o. Ezop reklamní agentura s.r.o. RUDOLF JELÍNEK a.s. ROX COMPANY s.r.o. Ing. Jiří Kotek René Gargulák PKN nábytek, s.r.o. Čokoládovna CARLETTI, s.r.o.
SDH a sportovní sektor	SK Vizovice z.s. SH ČMS – Sbor dobrovolných hasičů Neubuz SH ČMS – Sbor dobrovolných hasičů Vizovice SH ČMS – Sbor dobrovolných hasičů Bratřejov

Zemědělský sektor a ostatní

SH ČMS – Sbor dobrovolných hasičů Veselá
SH ČMS – Sbor dobrovolných hasičů Všemina
SH ČMS – Sbor dobrovolných hasičů Březová
DOSTIHY SLUŠOVICE, z.s.
SK Hvozdná, z.s.
Orel jednota Vizovice
MAMIAN, spol. s.r.o.
JASNO, spol. s.r.o.
Farma Bratřejov, s.r.o.
DRUŽSTVO ZÁDVEŘICE-RAKOVÁ
Matušů Vladimír
Pavel Kamenčák
Dušan Matušů
Macek Štěpán
Petr Tomšíček
Vladimír Sluštík
Tomáš Martinů
Petr Jarcovják
Pavel Černochoch
AGRODELTA, s.r.o.
Martina Punčochářová
Martin Vlček
Luděk Štalmach

Zdroj: Místní akční skupina Vizovicko a Slušovicko, o.p.s., Partneři Místní akční skupiny,

©2021

PŘÍLOHA P III: SPECIFICKÉ CÍLE A JEJICH OPATŘENÍ ZE STRATEGICKÉ ČÁSTI CLLD 2014-2020 MAS VIZOVICKO A SLUŠOVICKO

Specifický cíl priority č.1	Opatření
1.1. Zlepšení občanské vybavenosti a služeb	<ul style="list-style-type: none"> 1.1.1. Rozvoj bydlení v obcích 1.1.2. Modernizace a výstavba objektů veřejných institucí 1.1.3. Obnova a výstavba kulturních a multifunkčních zařízení 1.1.4. Bezpečný život 1.1.5. Podpora kulturních a společenských akcí 1.1.6. Podpora technického vybavení a zázemí základních složek IZ
1.2. Zlepšení vzhledu veřejných prostranství	<ul style="list-style-type: none"> 1.2.1. Úprava vzhledu obcí 1.2.2. Obnova a údržba zeleně 1.2.3. Vytváření a obnova odpočinkových zón 1.2.4. Obnova a údržba obecního mobiliáře
1.3. Zvýšení kvality a dostupnosti infrastruktury pro vzdělávání a volnočasové aktivity a rozvoj školského a celoživotního vzdělávání a zájmové činnosti	<ul style="list-style-type: none"> 1.3.1. Modernizace a výstavba objektů (infrastruktury) školního a předškolního vzdělávání a jejich vybavení 1.3.2. Výstavba a modernizace školících a vzdělávacích center, prostor pro celoživotní vzdělávání, podpora infrastruktury pro zájmové a neformální vzdělávání mládeže 1.3.3. Podpora kvalitního školského a celoživotního vzdělávání obyvatelstva (do popisu inkluze, vzdělávání pedagogů, komunitní školy, podporovatelné zájmové činnosti apod.) 1.3.4. Podpora činnosti dětí, mládeže a volnočasových aktivit 1.3.5. Výstavba a modernizace sportovišť a doprovodné infrastruktury pro volný čas
1.4. Zlepšení zdravotní a sociální péče	<ul style="list-style-type: none"> 1.4.1. Modernizace a výstavba objektů zdravotní vybavenosti, jejich vybavení 1.4.2. Modernizace a výstavba objektů sociální vybavenosti, jejich vybavení – sociální služby a sociální začleňování 1.4.3. Podpora provozu zdravotnických služeb 1.4.4. Podpora sociálních služeb a služeb zaměřených na sociální začleňování 1.4.5. Podpora prarodinných opatření 1.4.6. Podpora sociální ekonomiky
1.5. Zvyšování kvality a dostupnosti technické infrastruktury	<ul style="list-style-type: none"> 1.5.1. Rekonstrukce, údržba a budování místních komunikací, chodníků, zastávek, přestupních terminálů a parkovišť a zvyšování bezpečnosti dopravy 1.5.2. Modernizace kanalizace a ČOV 1.5.3. Modernizace vodovodů 1.5.4. Zlepšování a podpora energetických a telekomunikačních sítí 1.5.5. Podpora vysokorychlostního internetového připojení 1.5.6. Budování a údržba veřejného osvětlení a rozhlasu

	<p>1.5.7. Výstavba a modernizace cyklostezek a cyklotras a doprovodné infrastruktury pro cesty do zaměstnání, škol, za službami</p> <p>1.5.8. Územně plánovací dokumentace obcí</p>
--	---

Specifický cíl priority č.2	Opatření
2.1 Zvýšení konkurenceschopnosti malých a středních podniků	<p>2.1.1. Podpora investic do zakládání a rozvoje místních podniků a služeb a uvádění produktů na trh – nezemědělské činnosti</p> <p>2.1.2. Využití ploch brownfields a vznik ploch pro podnikání</p>
2.2. Zlepšení podmínek pro rozvoj vědy, výzkumu, inovací a vzdělávání v podnikání	<p>2.2.1. Zavádění inovačních technologií</p> <p>2.2.2. Podpora výzkumu ve venkovských podnicích</p>
2.3. Zlepšení podmínek pro zaměstnanost a fungování pracovního trhu	<p>2.3.1. Podpora vytváření a udržitelnosti nových pracovních míst</p> <p>2.3.2. Zvyšování kvalifikace a rekvalifikace (včetně dalšího profesního vzdělávání)</p> <p>2.3.4. Poradenská činnost v oblasti podnikání a zvyšování manažerských schopností podnikatelů</p> <p>2.3.4. Poradenská činnost v oblasti podnikání a zvyšování manažerských schopností podnikatelů</p>

Specifický cíl priority č.3	Opatření
3.1. Zvýšení konkurenceschopnosti místního zemědělství	<p>3.1.1. Investice do rostlinné a živočišné výroby</p> <p>3.1.2. Podpora zpracování zemědělských produktů a jejich uvádění na trh</p> <p>3.1.3. Podpora ekologického zemědělství a regenerace a zakládání sadů a podpora ovocnářství</p> <p>3.1.4. Podpora zemědělské infrastruktury</p>
3.2. Zvýšení konkurenceschopnosti místního lesnictví	<p>3.2.1. Budování a údržba lesních cest – lesnická infrastruktura</p> <p>3.2.2. Podpora investic do lesnických technologií a technologií na zpracování lesnických produktů</p> <p>3.2.3. Obnova zakládání lesních porostů</p> <p>3.2.4. Podpora mimoprodukčních funkcí lesa – environmentální a společenské funkce</p> <p>3.2.5. Podpora preventivních opatření v lesích před protipovodňovými situacemi</p> <p>3.2.6. Investice do ochrany melioračních a zpevňujících dřevin</p>
3.3. Zlepšení podmínek pro spolupráci a vytváření sítí a trhů mezi podnikateli	<p>3.3.1. Podpora spolupráce při sdílení zařízení a zdrojů</p> <p>3.3.2. Spolupráce k vytváření a rozvoji krátkých dodavatelských řetězců a místního trhu</p>

3.4. Zlepšení zpřístupnění zemědělských a lesnických pozemků	3.4.1. Pozemkové úpravy
3.5. Zlepšení přístupu k odbornému vzdělávání, informování a získávání dovedností v zemědělství a lesnictví	3.5.1. Podpora odborného vzdělávání, získávání dovedností a informačních akcí v zemědělství, potravinářství, lesnictví 3.5.2. Zavádění inovací v zemědělství a lesnictví

Specifický cíl priority č.4	Opatření
4.1. Zlepšení ochrany půdy, ovzduší a vod	4.1.1. Výstavba a modernizace zásobáren na pitnou vodu – posílení zdrojů pitné vody 4.1.2. Podpora kvality podzemních a povrchových vod 4.1.3. Podpora protierozních opatření 4.1.4. Opatření vedoucí ke zvyšování retenční schopnosti krajiny 4.1.5. Snižování emisí do ovzduší
4.2. Podpora protipovodňových opatření	
4.3. Zvyšování ekologické stability krajiny	4.3.1. Obnova původního rázu a zvýšení stability krajiny 4.3.2. Obnova říčních toků a vodních ploch 4.3.3. Výstavba a revitalizace rybníků a podpora rybníkářství 4.3.4. Podpora biologické rozmanitosti krajiny
4.4. Využívání obnovitelných zdrojů energie	4.4.1. Podpora alternativních/obnovitelných zdrojů energie – snižování energetické náročnosti budov, využívání odpadního tepla 4.4.2. Spravování a využití biomasy, včetně pořízení strojů a vybavení 4.4.3. Zavádění úsporných systémů v energetice
4.5. Zefektivnění nakládání s odpady	4.5.1. Řešení sběru, separace a odvozu odpadu 4.5.2. Zajištění zpracování a likvidace odpadu 4.5.3. Osvěta a vzdělávání v oblasti nakládání s odpady

Specifický cíl priority č.5	Opatření
5.1. Zkvalitnění infrastruktury pro cestovní ruch	5.1.1. Zkvalitnění a budování sítě cyklistické infrastruktury (in-line dráhy) 5.1.2. Zkvalitnění, budování a údržba hipotras, turistických, naučných a dalších stezek 5.1.3. Zlepšení doprovodné infrastruktury pro cestovní ruch 5.1.4. Nové turistické atraktivity
5.2. Péče o kulturní dědictví regionu	5.2.1. Rekonstrukce památek místního a regionálního významu 5.2.2. Obnova památek kulturního dědictví – národní kulturní památky

	5.2.3. Podpora vzniku muzeí a výstavních expozic, knihoven a soudobého umění 5.2.4. Podpora tradic a národopisu
5.3. Podpora ubytovacích a stravovacích kapacit a dalších služeb v cestovním ruchu	5.3.1. Rozvoj ubytovacích a stravovacích kapacit v regionu 5.3.2. Rozvoj služeb pro turisty
5.4. Marketing rozvoje cestovního ruchu	5.4.1. Marketingová podpora cestovního ruchu 5.4.2. Vytvoření systému partnerské spolupráce

Specifický cíl priority č.6 Opatření	
6.1. Spolupráce obcí	6.1.1. Spolupráce v oblasti regionálního školství, dopravní infrastruktury a krizového řízení vč. protipovodňové ochrany – témata Strategie spolupráce obcí vytvořeného v rámci SMS ČR
6.2. Integrované projekty	6.2.1. Meziobecní, meziregionální a mezinárodní spolupráce 6.2.2. Podpora regionálního trhu, ovocnářství a řemesel 6.2.3. Využití Baťovy dráhy, rozvoj cykloturistiky a ekologické dopravy pro cestovní ruch a dojížděku do práce 6.2.4. Podpora vzdělávání, mezigenerační výměny a sociálního života

Specifický cíl priority č.7	Opatření
7.1. Podpora činnosti MAS	7.1.1. Podpora činnosti MAS (administrativní zajištění činnosti MAS, poskytování konzultační činnosti, přenos příkladů dobré praxe, vzdělávání managementu, rozvoj dobrovolnických aktivit) 7.1.2. Zlepšení propagace MAS (společenské a vzdělávací akce, informování veřejnosti a medializace, prezentace činností, projektů a příkladů dobré praxe)
7.2. Příprava a realizace SCLLD a podpora animační činnosti	7.2.1 Rozvoj spolupráce partnerů (plánování a realizace společných projektů, nadregionální a mezinárodní projekty)

Zdroj všech tabulek je Strategie komunitně vedeného místního rozvoje 2014-2020 MAS

Vizovicko a Slušovicko, vlastní zpracování