

# Program rozvoje obce Břest

Lucie Pátíková

---

Bakalářská práce  
2007



Univerzita Tomáše Bati ve Zlíně  
Fakulta managementu a ekonomiky

---

Univerzita Tomáše Bati ve Zlíně  
Fakulta managementu a ekonomiky  
Ústav veřejné správy a regionálního rozvoje  
akademický rok: 2006/2007

## **ZADÁNÍ BAKALÁŘSKÉ PRÁCE**

(PRO EKTU, UMĚLECKÉHO DÍLA, UMĚLECKÉHO VÝKONU)

Jméno a příjmení: **Lucie PÁTÍKOVÁ**  
Studijní program: **B 6202 Hospodářská politika a správa**  
Studijní obor: **Veřejná správa a regionální rozvoj**  
  
Téma práce: **Program rozvoje obce Břest**

Zásady pro vypracování:

1. **Definujte základní teoretické pojmy** týkající se problematiky rozvoje měst a obcí.
2. **Proveďte analýzu současného stavu** obce Břest, shrnutí dosavadního vývoje obce.
3. **Rozeberte finanční hospodaření** obce posledních let.
4. **Zhodnotte zjištěná data** formou SWOT analýzy.
5. **Definujte strategické cíle** obce.

Rozsah práce: **cca 40 stran**  
Rozsah příloh:  
Forma zpracování bakalářské práce: **tisková/elektronická**

Seznam odborné literatury:

- [1] ZAVADILOVÁ, M. 10 let programu obnovy venkova v obci Břest. 1.vydání: Kroměříž, Print tisk, 2004,120s  
[2] ZAVADILOVÁ, M. Školní léta v Břestě. 1.vydání: Kroměříž,Print tisk, 2004, 95s  
[3] KADERÁBKOVÁ, J., MATES, P., GROSPÍČ, J., POSTRÁNECKÝ, J., SVOBODA, K., TÓTH, P., WOKOUN, R. Úvod do regionálních věd a veřejné správy. 2.rozšíř. vydání: Praha, Codex Bohemia, 1998, 216s, ISBN80-85963-69-8.  
[4] WOKOUN, R., LUKÁŠ, Z., KOUŘILOVÁ, J. Výkladový slovník regionální a struk. politiky Evropské unie. 1.vydání: Praha,IFEC, 2002,165s,ISBN80-86412-18-0.  
[5] WOKOUN, R. Česká regionální politika v období vstupu do Evropské unie. 1.vydání: Praha, Oeconomica,2003,328s, ISBN-80-245-0517-7.

Vedoucí bakalářské práce: **Ing. Jiří Macháček**  
Ústav veřejné správy a regionálního rozvoje  
Datum zadání bakalářské práce: **12. března 2007**  
Termín odevzdání bakalářské práce: **18. května 2007**

Ve Zlině dne 12. března 2007

  
doc. PhDr. Václav Nováček, CSc.  
*děkan*



  
doc. RNDr. René Wokoun, CSc.  
*ředitel ústavu*

## **ABSTRAKT**

Tématem mojí bakalářské práce je program rozvoje obce Břest. V první, teoretické části bych Vás ráda seznámila s programy rozvoje obcí a měst všeobecně a to s právními aspekty a úkoly programu rozvoje obce a s problémy regionálního rozvoje v České republice. Druhá, praktická část obsahuje analýzu současného stavu obce Břest, popisuje její dosavadní vývoj, rozebírá finanční hospodaření obce a definuje její strategické cíle.

**Klíčová slova:** Program rozvoje obce, problematika regionálního rozvoje, finanční hospodaření obce, rozpočet, dosavadní vývoj obce, Swot analýza, strategické cíle

## **ABSTRACT**

The Bachelor thesis is focused on the Development Program of Břest village. The first theoretical part presents the development programs in general, but also it specifies the law aspects, targets and problems of the regional expansion projects in the Czech Republic.

The second practical part includes the analyse of the current situation of Břest village, describes its development in nowadays, evaluates the financial economy and defines the strategic targets.

**Keywords:** the development Program of village, the dilemma of regional development, the financial management of village, budget, the actual development of village, Swot analyse, the strategic points

**Poděkování:**

Paní Marii Zavadilové, starostce obce Břest za půjčení materiálů sloužících ke zpracování bakalářské práce.

Panovi Ing. Jiřímu Macháčkovi za konzultace bakalářské práce.

# OBSAH

<b>ÚVOD</b> .....	<b>8</b>
<b>I TEORETICKÁ ČÁST</b> .....	<b>9</b>
<b>1 ZÁKLADNÍ TEORETICKÉ POJMY TÝKAJÍCÍ SE PROBLEMATIKY MĚST A OBCÍ</b> .....	<b>10</b>
1.1 PRÁVNÍ ASPEKTY A ÚKOLY PROGRAMU ROZVOJE OBCE .....	10
1.2 STRATEGICKÉ PLÁNOVÁNÍ.....	11
1.3 NÁRODNÍ STRATEGICKÝ PLÁN ROZVOJE VENKOVA .....	13
1.4 SWOT ANALÝZA.....	14
1.5 HLAVNÍ TENDENCE A PROBLÉMY REGIONÁLNÍHO ROZVOJE V ČESKÉ REPUBLICE.....	14
<b>II PRAKTICKÁ ČÁST</b> .....	<b>17</b>
<b>2 ANALÝZA SOUČASNÉHO STAVU OBCE BŘEST</b> .....	<b>18</b>
2.1 POLOHA A VNĚJŠÍ VZTAHY.....	18
2.1.1 Základní údaje .....	18
2.1.2 Poloha obce – geo informace .....	19
2.2 PŘÍRODNÍ ZDROJE .....	19
2.2.1 Hydrologické poměry .....	19
2.2.2 Druhy pozemků .....	20
2.3 OSÍDLENÍ.....	21
2.3.1 Historie .....	21
2.3.2 Symboly obce .....	22
2.4 OBYVATELSTVO .....	22
2.5 BYDLENÍ.....	24
2.6 ŽIVOTNÍ PROSTŘEDÍ.....	24
2.7 KULTURNÍ PAMÁTKY .....	25
2.8 INFRASTRUKTURA .....	27
2.8.1 Občanské vybavení.....	27
2.8.2 Školství.....	28
2.8.3 Sportovní vyžití .....	32
2.8.4 Zdravotnictví .....	33
2.8.5 Státní správa .....	33
2.9 DOPRAVA .....	35
2.10 TECHNICKÁ INFRASTRUKTURA .....	36
2.10.1 Vodovody .....	36
2.10.2 Kanalizace .....	38
2.10.3 Telekomunikace a televize .....	38
2.10.4 Odpady .....	39
2.10.5 Elektrifikace .....	39

2.10.6	Plynofikace.....	41
2.11	SOCIÁLNÍ SFÉRA .....	41
2.12	TRH PRÁCE .....	41
2.13	ZEMĚDĚLSTVÍ.....	42
2.14	PRŮMYSL.....	44
2.15	CESTOVNÍ RUCH .....	46
<b>3</b>	<b>FINANČNÍ HOSPODAŘENÍ OBCE BŘEST .....</b>	<b>47</b>
3.1	FINANCOVÁNÍ A MAJETEK .....	47
3.1.1	Úvod.....	47
	Rozpočet tvoří příjmy z: .....	47
3.1.2	Rozpočet obce Břest v roce 2004 – 2006.....	48
3.1.3	Rozpočet pro rok 2007 .....	50
3.2	HLAVNÍ INVESTIČNÍ AKCE V LETECH 2000 – 2006 .....	51
3.3	MAJETEK OBCE.....	53
<b>4</b>	<b>SWOT ANALÝZA .....</b>	<b>54</b>
4.1	TECHNICKÁ A DOPRAVNÍ INFRASTRUKTURA .....	54
4.2	ŽIVOTNÍ PROSTŘEDÍ A PŘÍRODNÍ POMĚRY .....	55
4.3	HOSPODÁŘSTVÍ .....	55
4.4	OBČANSKÁ VYBAVENOST .....	56
<b>5</b>	<b>STRATEGICKÉ CÍLE OBCE.....</b>	<b>58</b>
5.1	PŘEHLED HLAVNÍCH STRATEGICKÝCH CÍLŮ A OPATŘENÍ V PRIORITNÍCH OBLASTECH .....	58
5.1.1	Bydlení, infrastruktura pro bydlení .....	58
5.1.2	Životní prostředí, venkovská krajina, zemědělství.....	59
5.1.3	Infrastruktura dopravy a dopravní obslužnost.....	59
5.1.4	Ekonomický rozvoj .....	60
5.1.5	Lidské zdroje, společenský život, rozvoj tradic, činnost spolků .....	60
	<b>ZÁVĚR .....</b>	<b>62</b>
	<b>SEZNAM POUŽITÉ LITERATURY .....</b>	<b>63</b>
	<b>SEZNAM OBRÁZKŮ .....</b>	<b>64</b>
	<b>SEZNAM TABULEK.....</b>	<b>65</b>

## ÚVOD

Program rozvoje obce Břest

Program rozvoje obce je střednědobý dokument určující hlavní směry rozvoje obce na příslušné volební období. Podkladem pro jeho zpracování jsou koncepční materiály obce a projekty vypracované v předchozích letech a názory zastupitelů obce. Aktivita, podněty a náměty, obsažené v tomto dokumentu, jsou jedním z podkladů při sestavování obecného rozpočtu, rozpočtového výhledu obce a budou sloužit jako podklad při dalších rozhodováních zastupitelstva obce a rozvoji obce Břest.

Zpracovaný program je materiál otevřený, který je možno na základě dalších poznatků a postupem času opět doplňovat, či upřesňovat, aktualizovat, zejména s ohledem na aktuální finanční možnosti obce. Program stanoví jednotlivé oblasti úkolů pro obnovu a další rozvoj obce v rámci její architektonicko-urbanistické tvorby, sociálně ekonomického rozvoje a kulturně společenského života.

Smyslem programu je podnítit zájem občanů o péči o vzhled obce, jejího okolí a krajiny. Podporovat rozvoj školství, kultury a sportu. Zkvalitňovat stav občanské vybavenosti obce, nabídnout zájemcům rozvojové plochy pro bydlení, a tím stabilizovat počet obyvatelstva.



## **I. TEORETICKÁ ČÁST**

# 1 ZÁKLADNÍ TEORETICKÉ POJMY TÝKAJÍCÍ SE PROBLEMATIKY MĚST A OBCÍ

## 1.1 Právní aspekty a úkoly programu rozvoje obce

Z právního hlediska je program rozvoje obce dokumentem koordinačním a indikativním, který nemá charakter obecně závazného předpisu. Záměry vyjádřené v programu rozvoje a navržené postupy jejich realizace jsou závazné jen pro samotného pořizovatele, pro ostatní fyzické a právnické osoby činné v obci je program závazný jen v míře, s níž sami vysloví dobrovolný souhlas. Ze zákona o obcích jednoznačně vyplývá, že zastupitelstvu obce je vyhrazeno:

- schvalovat program rozvoje územního obvodu obce
- dále schvalovat územní plán obce a regulační plán a vyhlašovat jejich závazné části obecně závaznou vyhláškou
- schvalovat rozpočet obce a závěrečný účet obce
- zřizovat trvalé a dočasné peněžní fondy obce
- zřizovat a rušit příspěvkové organizace a organizační složky obce, schvalovat jejich zřizovací listiny

Všechny výše uvedené pravomoci zastupitelstva obce úzce souvisí s programem rozvoje obce. Každá obec by měla mít chválený program rozvoje obce jako svůj první dokument. Druhým dokumentem, na program rozvoje obce navazujícím, z něho čerpajícím a závazně vycházejícím, by měl být schválený územní plán obce. Na základě těchto dokumentů by měl být sestavován rozpočet obce, zejména v jeho „investiční“ části.

Úkolem programu rozvoje obce je:

- definovat společné zájmy obce, jejich obyvatel a podnikatelských subjektů
- definovat místní předpoklady realizace těchto společných zájmů
- optimalizovat územně-technické a sociálně-psychologické podmínky pro rozvoj bydlení a podnikání v obci
- koordinovat vynakládání veřejných investic v obci z hlediska územního a funkčního vzhledem k záměrům a potřebám rozvoje privátního sektoru
- koordinovat účelnou alokaci běžných veřejných výdajů v zájmu vytváření stabilních podmínek pro bydlení a podnikání

- definovat dlouhodobé záměry hospodářské, ekologické a sociální politiky obce
- posilovat vědomí sounáležitosti k obci a odpovědnosti za její rozvoj u místních obyvatel a podnikatelů

Program rozvoje obce by měl sloužit především jako podklad pro:

- zpracování konkrétních podnikatelských a dalších investiční záměrů realizovaných v obci
- sestavování obecního rozpočtu
- práce na novelizaci územního plánu obce nebo případné vypracování územního plánu obce
- posuzování regionálních plánů a programů z pohledu obce
- podklad pro zodpovědný vstup obce na kapitálový trh

Struktura programu musí vycházet z jeho účelu, úkolů a využití. V první řadě jde o analýzu vnějších a vnitřních podmínek dosavadního vývoje obce, za druhé o definování rozvojových šancí obce a jejích slabých stránek. Za další by měly na základě výsledků analytických hodnocení být definovány strategické směry, cíle a priority rozvoje obce a formulován návrh opatření k jejich dosažení. A konečně na závěr by měl být navržen katalog projektů nezbytných pro naplnění strategie a odpovídajících definovaným cílům rozvoje. Navržené projekty a opatření se pak teprve mohou stát hlavním nástrojem realizace programu rozvoje obce.

## 1.2 Strategické plánování

Strategické plánování je proces umožňující efektivní řízení rozvoje všech prvků hierarchického uspořádání společnosti (obec, kraj, stát, Evropská unie) i jakékoliv ziskové či neziskové organizace. Směr dalšího rozvoje je přitom dán celkovou vizí, prioritami a konkrétními střednědobými i dlouhodobými strategickými cíli. Strategický plán zjednodušeně stanoví cíle, termíny a případně cesty, jak cílů dosáhnout.

Termín strategický plán není definován zákonem, může jej tedy použít kdokoli. Předmětem našeho zájmu je především strategický plán ve veřejné sféře (veřejné správě - na úrovni obcí, měst, krajů, státu příp. na mezinárodní úrovni), který se týká veřejnosti a je veřejností vymahatelný.

Strategické plánování je nezbytné všude, kde se jedná o činnost trvající delší dobu - tedy ne o jednorázový výkon, a kde je s touto činností spojen příjem a výdej peněz.

Strategické plánování v podstatě existuje i na úrovni rodiny, resp. domácnosti. V tomto případě se většinou nejedná o složité či psané dokumenty. Lidé jen rozvažují co a kdy chtějí dělat a zda na to budou mít peníze. Ti rozumnější se snaží přizpůsobit své nároky/požadavky svým možnostem, ti nerozumní, kteří se soustředí pouze na nároky, se zadluží do té míry, že pak nejsou schopni své závazky splácet. Složitější plánování budoucnosti souvisí s většími výdaji, např. při pořizování bytu nebo rodinného domu. Zde je potřeba reálně uvažovat v předstihu cca 5 – 20 let podle výše příjmů.

Stejný princip funguje u organizací a institucí, počínaje podnikem, přes obec/město, kraj a stát až po mezinárodní společenství typu Evropské unie. Zde je nutnost kvalitního strategického plánování podstatně vyšší, neboť se nakládá s velkým množstvím peněz ze soukromých (v případě podniků) či z veřejných rozpočtů. Vzhledem k tomu, že disponibilních peněz je vždy omezené množství, musí subjekt, který s nimi nakládá, přesně stanovit priority, které chce nebo je vnějšími okolnostmi (právní předpisy, konkurenční prostředí, atd.) nucen řešit. Priority stanoví obvykle podle závažnosti problémů. V případě dobře zvládnutého procesu strategického plánování se rizika extrémního zadlužení nebo neúnosného deficitu finančních prostředků a s ním spojeného zastavení realizovaného záměru snižují na minimum.

Strategické plány mohou být aktualizovány. Pro aktualizaci platí stejné mechanismy jako pro vznik plánu.

Co musí obsahovat kvalitní strategický plán/koncepce?

Strategický plán stanoví cíle, termíny případně cesty, jak cílů dosáhnout. Dále definuje vnější prostředí, ve kterém se plán realizuje, a také vlastní schopnosti a motivace k uskutečnění zamýšleného plánu.

Strategický plán může mít jeden či více cílů. Větší rozvojové plány se obvykle skládají z dílčích politik - akčních plánů.

Strategický plán by tedy měl obsahovat:

- podrobnou a přesnou analýzu stavu, včetně vývojových trendů;

- SWOT analýzu, popř. problémovou analýzu (tj. vážené priority vyplývající ze slabých stránek SWOT analýzy);
- soubor priorit a konkrétních, kvantifikovaných střednědobých a dlouhodobých strategických cílů, které řeší problémy projevující se ve slabých stránkách SWOT analýzy; cíle mají respektovat principy udržitelného rozvoje a limitní kapacitu únosnosti prostředí.
- soubor konkrétních opatření, včetně subjektů odpovědných za jejich realizaci;
- odborný odhad předpokládaných nákladů na realizaci jednotlivých opatření;
- přehled reálných zdrojů finančních prostředků na realizaci jednotlivých opatření;
- soubor indikátorů, které jsou určeny managementu i veřejnosti a slouží k objektivní kontrole plnění strategických cílů.

Náklady musí odpovídat skutečnosti a využití finančních zdrojů musí být reálné.

[2]

### 1.3 Národní strategický plán rozvoje venkova

Národní strategický plán rozvoje venkova ČR (NSPRV) vychází z hlavních strategických priorit Evropské unie pro léta 2007--2013 s důrazem na zvyšování ekonomického růstu, vytváření nových pracovních příležitostí a udržitelný ekonomický rozvoj.

Národní strategický plán v ČR zajišťuje vazby mezi obecnými cíli rozvoje evropského venkova a cíli rozvoje venkova, odpovídajícími "evropským strategickým pokynům", třem strategickým rozvojovým osám (konkurenceschopnost, ochrana přírody, životního prostředí a krajiny, a rozvoj a diverzifikace venkovského života). NSPRV také zajišťuje spolupráci a koordinaci s ostatními nástroji ČR a EU (strukturální politika, politika soudržnosti, ochrana životního prostředí a přírodních zdrojů) s cílem zabránit překryvům ve využívání těchto nástrojů a jejich účinným využíváním vytvářet synergické efekty.

Existence a realizace NSPRV, který vláda projedná v dubnu bude přínosem k orientaci ČR směrem k požadavkům rozvoje společného trhu v souladu s revidovanou Společnou zemědělskou politikou. Bude také přispívat k orientaci a podpoře investorů v zemědělství, les-

nictví, potravinářském průmyslu, dřevozpracujícím průmyslu a venkovských oblastí směrem k úspěšné integraci do jednotného evropského trhu. Národní strategický plán bude realizován v období let 2007--2013, prostřednictvím Programu rozvoje venkova (PRV).

[3]

#### 1.4 Swot analýza

Tato moderní metoda je běžně používána v oblasti veřejné správy a územní samosprávy v regionálním rozvoji a plánování. SWOT analýza je zkratka z anglických slov Strengths-Weaknesses-Opportunities-Threats, tj. síla (silná stránka) – slabost (slabá stránka) – příhodnost (možnost) – ohrožení (hrozba), je dnes již standardní metodou regionálního rozvoje.

Podstatou této metody je odhalení a současně vzájemné porovnání vnitřních silných a slabých stránek zkoumaného objektu a možností a hrozeb, které na něj působí zvenčí. Smysl SWOT analýzy přitom samozřejmě spočívá v akceptování silných a odstraňování (nebo alespoň omezování) stránek slabých, čímž se zvyšuje pravděpodobnost budoucí realizace příhodných možností a naopak se omezuje dopad takto pojmenovaných hrozeb.

[1]

#### 1.5 Hlavní tendence a problémy regionálního rozvoje v České republice

Od roku 1990 se vývoj v jednotlivých regionech České republiky v důsledku transformace a v závislosti na různých výchozích podmínkách projevoval rozdílnou společenskou i ekonomickou dynamikou i rozdílnými změnami struktury jejich hospodářství.

Regionální diference by po roce 1990 ovlivňovány zejména těmito faktory:

- výrazným poklesem výroby a zaměstnanosti v těžkém průmyslu – těžba uhlí, hutnictví, těžké strojírenství, chemie – který dominoval a nadále je nosným v ekonomické struktuře krajů Moravskoslezského, Ústeckého a Karlovarského.
- poklesem výroby textilního a elektrotechnického průmyslu, což se projevilo vážnými dopady zejména na ekonomiku a zaměstnanost v severních a východních Čechách

- snižováním počtu pracovníků v zemědělství, které bylo výrazné zejména v horských a podhorských oblastech a v oblastech s relativně vysokým zastoupením tohoto odvětví, zejména v krajích Vysočina, Jihomoravském a Olomouckém
- rozvojem terciárního sektoru, kterým byla absorbována podstatná část pracovníků uvolňovaných z neefektivních výroby. Rozvoj terciárního sektoru se s větší intenzitou koncentroval do velkých měst a aglomerací
- nestejným rozvojem soukromého podnikání, zejména malého a středního podnikání, kde se nepodařilo vytvořit dostatečně silný sektor malých a středních firem zaměřených a výrobu hmotných statků a na průmyslové služby
- nízkou meziregionální mobilitou pracovních sil, spojenou s omezenou možností získání bytů v místech pracovních příležitostí a se zhoršující se dopravní obslužností zajišťovanou prostředky hromadné osobní dopavy, tíživě se projevující především v oblastech s nízkou hustotou zalidnění a většími vzdálenostmi mezi obcemi
- přetrvávajícím neuspokojivým stavem životního prostředí zejména v těžebních oblastech, v oblastech s nepříznivou strukturou průmyslové základny – Moravskoslezský a Ústecký kraj – a v důsledku kumulace různorodých škodlivých vlivů ve velkých městech – Praha, Brno, Plzeň, Ústí nad Labem, Pardubice, Hradec Králové a jejich okolí
- existencí řady územně-technických specifíků a problémů ztěžujících rozvoj některých regionů. Jedná se zejména o důsledky těžby nerostných surovin a o mimořádně velkou členitost krajiny, způsobující problémy v oblasti dopravní dostupnosti a ekonomické efektivity regionů
- rozdílnou geografickou polohou regionů v rámci české republiky i vzhledem ke státům EU a hlavním evropským dopravním koridorům

Po roce 1990 docházelo v důsledku ekonomických změn k poklesu produkce i zaměstnanosti ve většině odvětví národního hospodářství. Trh práce výrazně ovlivňovalo zejména omezování pracovních míst souvisejících s útlumem neefektivních výroby a řešením předcházející přezaměstnanosti.

Pokles zaměstnanosti v průmyslu je vyvoláván především vývojem v odvětvích těžby paliv, hutnictví, strojírenství a v odvětví spotřebního průmyslu, s nepříznivými dopady v regionech se soustředěním těchto odvětví výroby.

Výrazně se pokles zaměstnanosti projevil také v zemědělství, zejména v důsledku jeho transformace a privatizace, ale i omezováním zemědělské produkce v důsledku vyrovnávání nabídky s poptávkou obyvatelstva i v důsledku vnějších vlivů. Jen část uvolněných pracovníků z průmyslu a zemědělství našla pracovní příležitosti v terciálním sektoru v míře dané absorpční schopností tohoto sektoru v jednotlivých regionech, což také zvyšovalo regionální, ale především mikroregionální diferenciaci zaměstnanosti.

Lze předpokládat, že pokračující strukturální změny zvláště v sekundárním sektoru, projevující se dalším uvolňováním pracovních sil, povedou k tlakům na zaměstnanost v terciálním sektoru. Absorpční schopnost tohoto sektoru je však vzhledem k dosažené úrovni jeho saturace pracovní silou již značně vyčerpaná. Řešení zaměstnanosti uvolňovaných pracovníků proto vyvolává potřebu tvorby nových pracovních míst, zejména v malém a středním podnikání.

V průběhu let 1995 až 2002 došlo v důsledku prohlubujících se problémů v rozhodujících průmyslových odvětvích a v zemědělství k celoplošnému zvyšování míry nezaměstnanosti s poměrně výraznými regionálními rozdíly. Problémy s výrazným růstem nezaměstnanosti se projevují i na značně agregované úrovni regionů NUTS II.

[4]



## **II. PRAKTICKÁ ČÁST**

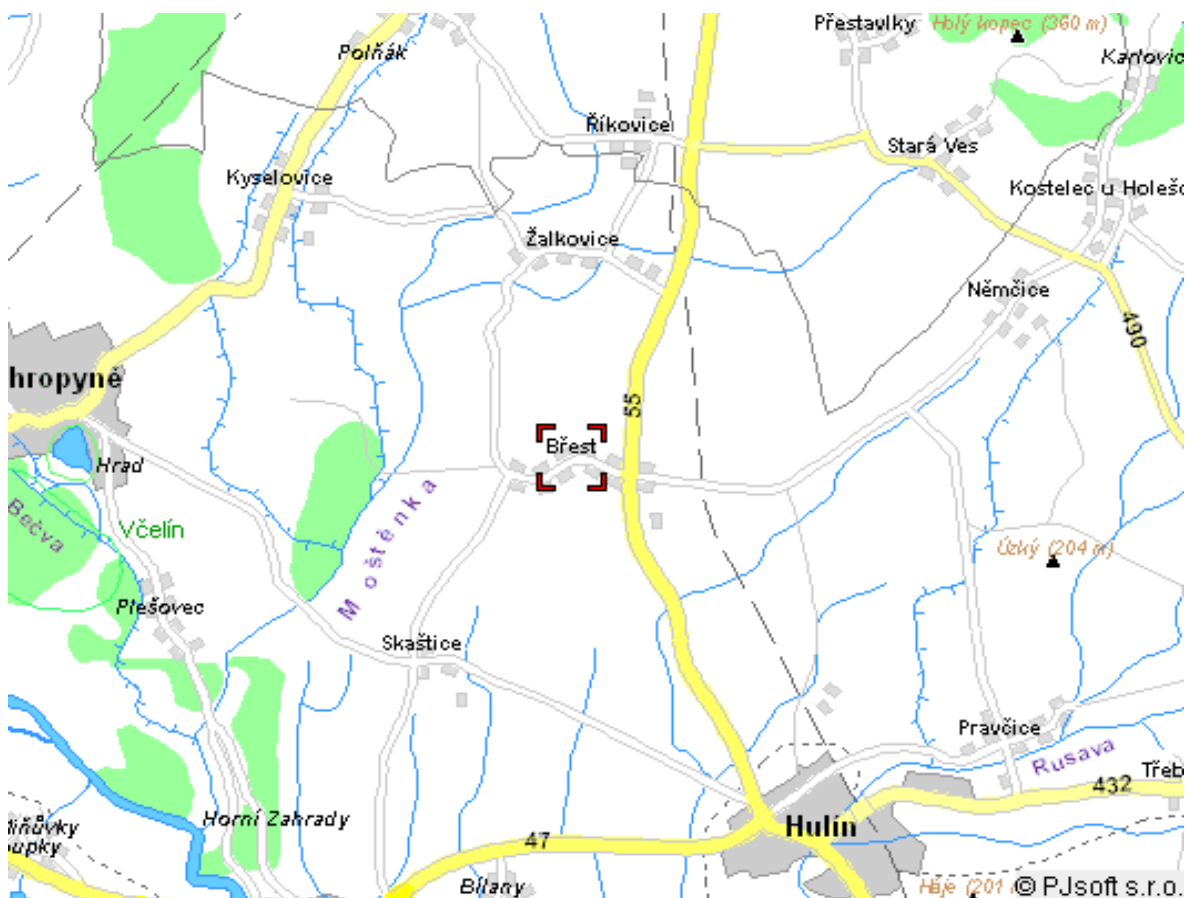
## 2 ANALÝZA SOUČASNÉHO STAVU OBCE BŘEST

### 2.1 Poloha a vnější vztahy

#### 2.1.1 Základní údaje

Břest je hanácká obec, která se nachází ve Zlínském kraji, v rovinaté oblasti ve výšce 198 m nad hladinou moře, vzdálená 7 km od okresního města Kroměříž. Rozloha katastru je 1081 ha. Počet trvale žijících obyvatel je 933 a od roku 1990 vzrostl o 42 obyvatel. Od roku 2001 však klesl o 32 obyvatel. Věkový průměr je 39 let. Od roku 1993 je starostkou obce p.Zavadilová Marie, zástupce p.Koudelníčková Anna, obecní rada - Látal Josef, JUDr. Hrabalová Hana, Hanák Stanislav.

[5]



Obr. 1. Mapa okolí obce Břest

Tab. 1. Charakteristika obce Břest (údaje z OÚ Břest, rok 2007)

<b>Obec</b>	Břest
<b>PSČ</b>	768 23
<b>Pošta</b>	Břest
<b>Statut</b>	Obec
<b>ZUJ</b>	588385
<b>Obec pověřená</b>	NE
<b>Obec z rozšířenou působností</b>	NE
<b>Okres</b>	Kroměříž
<b>Kraj</b>	Zlínský
<b>Oblast</b>	St. Morava
<b>IČO</b>	287105
<b>Počet obyvatel (2007)</b>	933
<b>Výměra</b>	1081 ha
<b>Pošta</b>	ANO
<b>Škola</b>	ANO
<b>Zdrav. zařízení</b>	ANO
<b>Policie</b>	NE
<b>Kanalizace</b>	ANO
<b>Plynovod</b>	ANO
<b>Vodovod</b>	ANO

### 2.1.2 Poloha obce – geo informace

Obec Břest leží na 17° 26.558' východně zeměpisné délky a na 49° 21.036' severně zeměpisné šířky. Obec spadá pod Hornomoravský úval, převažuje zde rovinný terén bez jakýchkoliv vyvýšenin.

## 2.2 Přírodní zdroje

### 2.2.1 Hydrologické poměry

V místní části U mlýna, vzdálené 1 km od obce protéká řeka Moštěnka a u Břestského lesa se nachází zachovalý vodní mlýn. V obci jsou dva rybníky a protékají jí dva potoky - Stonáč a Černý potok. Obec je na prameništi spodních vod. V roce 1969 byla vystavěna vodárenská věž (viz. obr. 2), dálkový vodovod na Kroměříž a Chropyni. Odčerpáváním vod se ze studní v obci ztratila voda a zpět s vrátila až po povodni v roce 1997.



Obr. 2. Vodárenská věž v Břestě

### 2.2.2 Druhy pozemků

Tab. 2. Druhy pozemků (údaje z CZSO, rok 2004)

Celková výměra pozemku (ha)	1080,4108
Chmelnice	0
Lesní půda	4,1484
Louky	18,8774
Orná půda	908,0629
Ostatní plochy	90,3289
Ovocné sady	3,703
Vinice	0
Vodní plochy	9,0127
Zahrady	25,6841
Zastavěné plochy	20,5934
Zemědělská půda	956,3274



Obr. 3. Pohled na pozemky v okolí obci

## 2.3 Osídlení

### 2.3.1 Historie

Břest je dávná slovanská osada, prvně připomínaná ve známé listině olomouckého biskupa Jindřicha Zdílka v r. 1131. Název obce pochází od stromu jilm (břístek), který se v okolí hojně vyskytoval. V r. 1220 ji daroval moravský markrabě Vladislav Jindřich nově zakládanému klášteru velehradskému a toto vlastnictví potvrdil v r. 1228 král Přemysl Otakar I. Břest byl novým vlastníkem často zastavován a opět vykupován. V r. 1550 jej koupil se svolením krále Ferdinanda majitel chropyňského panství pan Václav z Ludanic. Později byl v dražení ještě několika majitelů, než jej v r. 1615 odkoupil olomoucký biskup kardinál František Dietrichštejn a v církevním majetku byl jako součást chropyňského panství až do r. 1848. Dne 16. dubna 1848 se v Břestě sešlo mohutné shromáždění zámoravských Hanáků, žádajících zrušení roboty, svobodu slova, tisku a rovnoprávnost češtiny s němčinou. Během uvedené doby obec prodělávala trvalý rozvoj a patřila k těm zámožnějším.

Postihly ji události třicetileté války, v r.1620 při pádu Valachů byl zbořen místní kostel a fara. Větší škody napáchaly požáry z let 1665-1666. První zmínka o škole je v r. 1789. V r. 1804 byla vystavěna nová škola v místech pozdější kovárny. Ze staré školy se udělal obecní chlév. Dnešní budova školy byla postavena v r. 1904. Krátce po revoluci r. 1848 žilo v obci 938 obyvatel. Vedle vodního mlýna u lesa byl u vsi od r. 1807 i větrný mlýn. V obci byl pivovar, olejna na zpracování semene z konopí, cihelna, lihovar a konzervárna "Pikaz".

Obec byla stavěna na způsob města a uzavřena dvěma branami. Nejstarší zástavba byla na návsi, kterou tvoří bývalé zemědělské usedlosti. V části obce "Chaloupky" byla obydlí menších rozměrů. Obě části byly postupně propojeny další výstavbou. Nové domy jsou postaveny hlavně na okrajích vesnice. Díky své poloze byla vesnice v minulosti často ohrožována při válečných taženích. 7. května 1945 proběhla v obci jedna z posledních bitev II. Světové války, která vešla do historie jako "Bitva o Břest" , v níž padlo nebo následně zemřelo na následky zranění 31 mužů.

Významnými břestskými rodáky jsou archeolog Inocenc Červenka (1869-1952), pan Jan Bařina - prelát augustiniánského kláštera na Starém Brně, člen panské sněmovny, poslanec Národního shromáždění (1863-1943), JUDr. Josef Lochman, advokát a významný donátor.

### 2.3.2 Symboly obce

#### Znak

Ve znaku obce Břest je symbol – vykořeněný strom, zobrazený v barvách přírodních. Je umístěn do stříbrného hrotu červeného štítu, jehož červená pole jsou vyplněna stříbrnými mušlemi. Barvy připomínají nejvýznamnější břestskou vrchnost Arcibiskupství olomoucké, kterému patřil Břest od r. 1615 do r. 1848. Mušle jsou atributem sv. Jakuba Většího, patrona břestského kostela.

#### Prapor

Slavnostní prapor obce byl posvěcen v roce 1998 při nejdelší břestské tradici "Křinské pou-  
ti", která začala v roce 1793, nebyla nikdy přerušena a trvá dosud (viz. obr.5). Symbol obce břístek byl v roce 1995 vysázen vedle radnice (viz. obr. 4)

[5]

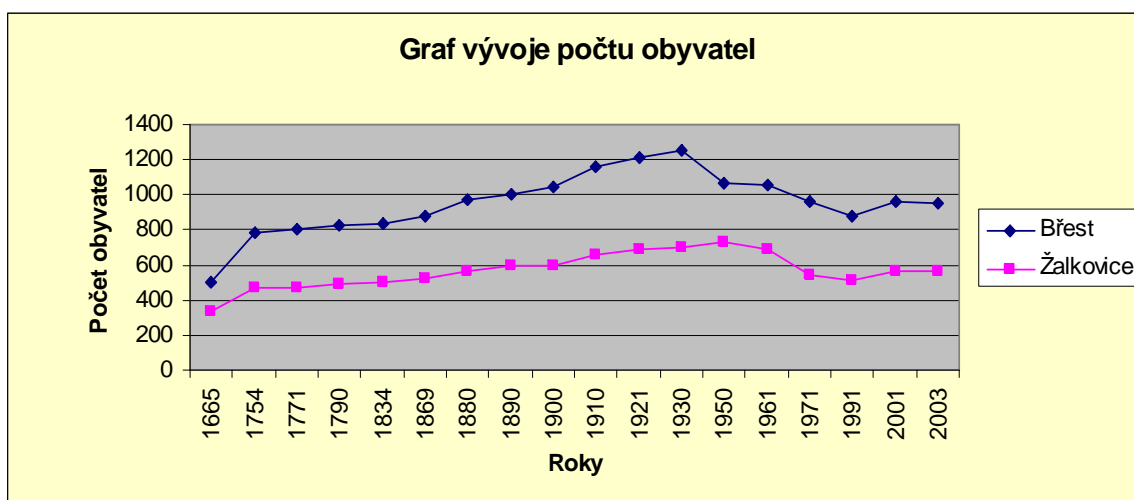


*Obr.4.Rekonstruovaná radnice s poštou Obr.5. Svěcení slavnostního praporu obce*

## 2.4 Obyvatelstvo

Proměny, kterými procházel Břest, ukazují zřetelně i zdánlivě suchá statistická čísla. Růst počtu domů věrně ilustruje hospodářskou prosperitu, pohyb obyvatel pak především novo-  
věký trend – odchod za prací z venkova do měst.

Graf 1. Vývoj počtu obyvatel ve srovnání se sousední obcí Žalkovice



Z předchozího grafu vyplývá, že počet obyvatel mírně rostl do roku 1940 – 1950. Od roku 1960 je zaznamenán nízký pokles, který byl způsoben výstavbou panelových domů ve městech. Od roku 1990 počet obyvatel vzrostl o 42 obyvatel, avšak v poslední době zaznamenáváme mírný pokles.

[7]

### Složení obyvatelstva podle pohlaví

V obci Břest se zvyšuje průměrný věk obyvatel a počet obyvatel mírně klesá. To je způsobeno stále nižší porodností i tím, že se mladí lidé stále častěji stěhují za prací do měst.

Tab. 3. Průměrný věk obyvatel (CZSO, 2007)

Rok	Muži	Ženy	Celkem	Prům.věk
1998	489	472	961	37,4
2001	491	474	965	37,8
2003	489	465	954	38,2
2005	485	461	946	38,6
2007	478	455	933	39

## 2.5 Bydlení

Obytná zástavba je tvořena téměř výhradně individuálními obytnými objekty – rodinnými domky či bývalými zemědělskými usedlostmi. Domy jsou různého stáří a postavené z různých materiálů.

Tab. 4. Počet obydlených domů v obci (CZSO, 2001)

Byty úhrnem		339	
v tom	byty obydlené		305
	z toho	v rodin. domech	283
		v bytov. domech	22
	byty neobydlené v obydl. domech		7
	byty neobydlené v neobydl. domech		27
	z toho podle důvodu	obydl. přechodně	3
slouží k rekreaci		6	

Obec v letech 2005, 2006 vykoupila pozemky u nádraží na budoucí zástavbu. Obec Břest podpořila formou půjček občanům z rozvojového fondu obce opravu jednotlivých domů, půdní vestavby zřízení nových bytových jednotek.

Cíl obce Břest v oblasti bydlení je zlepšování podmínek a podpora venkovského bydlení. Vytváření podmínek pro výstavbu nových a rekonstrukce stávajících rodinných domů. Podpora nájemného bydlení pro sociálně vyloučené skupiny obyvatel.

[6]

## 2.6 Životní prostředí

Na území obce Břest se nenachází žádná chráněná přírodní rezervace, ale můžeme zde najít několik chráněných stromů. Jsou to především lípy, které pochází z 19. století a rostou v blízkosti kostela sv. Jakuba.

V roce 1999 se podařilo vyčistit obecní rybník na Nivách a obec obdržela dotaci na výstavbu břehů. Poklesem spodní vody je rybník opět nefunkční a bude nutné provést hlubší vyčištění. V současné době leží na Ministerstvu životního prostředí žádost o doporučení k čištění a to z důvodu zjištění výskytu skokana zeleného. Tento živočich byl objeven odbornými pracovníky, kteří zpracovávali studii celé lokality. Pracovníci Agentury ochrany pří-



rody a krajiny si rybník prohlédli a doporučí Ministerstvu životního prostředí přiznat dotaci za podmínky, že nebude tato vodní plocha užívána k chovu kačen.

Honební společenství s žáky základní školy provedlo výstavbu 280 stromů po březích potoku Stonáč a Černého potoka.

V roce 1999 se započalo se studií celé lokality Nivy a Losky, kde byl v minulosti vysázen les. Studii zadal a uhradil Okresní úřad v Kroměříži a byla zpracována do územního plánu obce. V roce 2001 se započalo s výstavbou rybníka Losky, který obec zřídila se souhlasem vlastníků, kterým byla přislíbena směna pozemků za státní při pozemkových úpravách. Vlastníci pozemků v roce 2004 tuto směnu zamítli.

[6]

## 2.7 Kulturní památky



*Obr. 6. Budova radnice pochází z roku 1863-1864. Stavba byla původně postavena jako obecní hostinec U slovanské lípy. V budově byly i chlévy pro obecní dobytek. Současnou podobu dostala po rekonstrukci v roce 1999. V objektu je mimo sídla obecního úřadu také Obecní hospoda, kterou obec sama provozuje.*



*Obr. 7. Farní kostel Sv. Jakuba Většího z roku 1708. Původní stavba kostela pochází z roku 1580. Ke chrámové lodi byly postupně po roce 1708 přistavěny kaple a zvýšena věž. Dnešní podoba kostela pochází z roku 1893.*



*Obr. 8. Z roku 1580 pochází památkově chráněná ohradní zeď se střílnami okolo kostela. V minulosti byl za ní umístěn hřbitov. Ohradní zeď prošla rekonstrukcí v roce 1999.*



*Obr. 9. Před kostelem stojí kříž z 18. století, který byl roce 1998 restaurován akademickým sochařem Jiřím Lendrem z Prahy.*



*Obr. 10. Mezi nejstarší sochy v obci patří památkově chráněná socha Sv. Jana Nepomuckého, kterou nechal postavit v roce 1753 břeštský farář Ignác Jan Frey. V roce 1998 byla socha restaurována.*



*Obr. 11. Kaple P.M. Bolestné je umístěna na místním hřbitově. Nechal ji postavit na své náklady břeštský rodák JUDr. Josef Lochman s chotí.*



*Obr. 12. Farní budova pochází z roku 1620. Od tohoto roku dvakrát vyhořela a prošla několika opravami. Poslední oprava byla v roce 1993. V roce 2002 byla provedena izolace zdiva proti vlhkosti.*



*Obr. 13. Počátky mateřské školy jsou spojeny s působením řádu Chudých školských sester, pro které nechala rodina Motalova v roce 1930 postavit klášter. Řádové sestry se o děti staraly do roku 1950. V roce 1990 řád budovu zpět nepožadoval a slouží nadále jako mateřská škola. Novou fasádu dostala budova v roce 2002.*

U silnice na Přerov se nachází místní hřbitov. Do roku 1831 se pochovávalo okolo kostela. Vzhledem k tomu, že v obci řádila cholera a vyžádala si hodně mrtvých, začal se budovat nový hřbitov. Dokončen byl v roce 1846. V roce 1883 byly zakoupeny pozemky, hřbitov se rozšířil, v roce 1891 byla postavena umrlčí komora a kříž byl přemístěn doprostřed hřbitova. Ani tento hřbitov nevyhovoval a byl rozšiřován v roce 1935. Na náklady JUDr. Josefa Lochmana byla postavena hřbitovní kaple, nová ohradní zeď okolo hřbitova a nová márnice. V roce 1993 byla márnice opravena a zavedena elektřina i do kaple. Ze hřbitova musely být za pomoci horolezců odstraněny smrky, které ohrožovaly hroby. V roce 1994 se na hřbitov zavedlo veřejné osvětlení a celý hřbitov byl vydlážděn.

[6]

## **2.8 Infrastruktura**

### **2.8.1 Občanské vybavení**

V obci je mateřská škola, základní škola 1. – 9. ročník a školní jídelna, která vaří i pro důchodce. V roce 1995 byla dokončena rekonstrukce a přístavba Domova, který nechal v roce

1928 postavit spolu se hřbitovem a kaplí místní rodák JUDr. Lochman. V Domově jsou 4 garsonky pro staré lidi, ordinace dětská, zubní, ženského a všeobecného lékaře. Své umístění zde našlo i rehabilitační středisko a místní lidová knihovna. Do další důležité vybavenosti obce patří pošta se službami IPB, pobočka České spořitelny, pravidelné úřední hodiny pracovníka České pojišťovny a Geodezie. Služby zajišťuje čerpací stanice, Motorest u silnice č. 55, obecní hospoda, kterou si sám obecní úřad provozuje. V obci jsou tři soukromé obchody se smíšeným zbožím, místní pekárna, dva soukromé obchody s drogistickým a papírenským zbožím, prodejna květin a zahrádkářských potřeb. V obci je autooprava, krejčovská provozovna, dvě stolařské provozovny, klempířská dílna a instalatérská provozovna.

[8]

## 2.8.2 Školství

### Mateřská škola

V mateřské škole je v současné době dostačující vybavení. V posledních letech ale poklesl počet dětí. V roce 1994 byla provedena výměna oken ve dvorní části budovy a opravena zahradní besídka. V mateřské škole bylo pořízeno nové osvětlení a byly zakoupeny protialergické polštáře a příkrývky. V roce 2004 byla provedena výměna oken přední části a budova dostala novou fasádu. Vedení odpadů v sociálních zařízeních bylo v minulosti vedeno po stěnách a bude nutné zvážit rekonstrukci sociálního zařízení. Na školní zahradě byla opravena a částečně postavena zídka, odstraněny normě nevyhovující průlezky. V roce 2000 se na komín kotelný uhnízdili čápi a bylo nutné provést jednoduchou úpravu hnízda na komíně, aby nebyl komín zanášen materiálem, který si čápi nosí na hnízdo a v opačném případě, aby zjara čápům nevadil kouř z komína.

[8]

## Základní škola

Tab. 5. Základní údaje o ZŠ v Břestě (zdroj: ZŠ Břest, 2007)

Vzdělávací program	základní škola
Počet tříd	9
Počet žáků	143
I. stupeň	68
II. stupeň	75
Školní družina	2 oddělení, 51 dětí
Počet učitelů	14
Počet vychovatelek ŠD	2
Spádové obce	Žalkovice, Skaštice, Kyselovice

## Historie

Škola v Břestě byla zřízena již před rokem 1789 a v roce 1804 byla postavena nová školní budova. Tato škola koncem šedesátých let již svému účelu nevyhovovala a proto roku 1869 obec zakoupila jednopatrový hostinec č.p.61 a upravila jej na dvoutřídní školu. V roce 1903 se obecní zastupitelstvo usneslo aby byla postavena nová trojtřídní škola, budova ve stylu gotickém bez fasády, na místě kde škola již stála. Dne 9.března roku 1904 započalo bourání staré budovy a okamžitě započata stavba nová. Po dobu výstavby bylo c.k.školní radou povoleno polodenní vyučování obou tříd v sále obecního hostince. 29.března 1904 o třetí hodině odpolední byl položen a posvěcen základní kámen k nové školní budově, která stojí dodnes. Rozpočet výdajů na stavbu celé budovy, včetně vybavení nábytkem a školskými potřebami, činil 70.697,08 korun. 22.listopadu 1904 byla provedena kolaudace nové školní budovy a 1.prosince 1904 se začalo ve škole učit s počtem 156 žáků rozdělených do třech tříd. Dne 6.prosince t.r. přivítali v Břestě olomouckého arcibiskupa Františka Saleského, jemuž poděkoval okresní hejtman, jako předseda okresní školské rady, slovy: „...že osobně přijíždí posvětit novou školu do obce, jež jest z nejpořádnějších na celém okresu!“

V roce 1925 provedena přístavba školní budovy pro školu měšťanskou a to na levém křídle staré budovy. Obecní zastupitelstvo rok nato zamítlo stavbu tělocvičny, nařízenou okresním školním výborem, s poukazem na nevhodné a stísněné místo na školním dvoře. Při tom také bylo navrženo, aby pro tělocvik žactva bylo použito sálu Lidového domu.

Uprostřed února 1940 po deset dní byly mrazy pod  $-15^{\circ}\text{C}$  a velké závěje, ve školách se proto celý měsíc nevyučovalo.

V březnu 1941 nařízeno přerazítkování jen českých razítek ve školních učebnicích a vymýcení názvu Československo. Hlavním předmětem na škole zavedeno vyučování němčiny.

Od začátku roku 1945 do konce války byla škola několikrát využita jako ubytovna pro německé vojáky. Dne 1. května 1945 zde byl zřízen lazaret pro 300 německých vojáků. Operace raněných byly prováděny v rohové místnosti v přízemí, kabinet přírodovědný zabral zubní lékař, lékárna byla umístěna v tělocvičně a všechny třídy posloužily k uložení raněných a nemocných. V posledních dnech války se ve školních sklepeních, které byly již v minulých letech vybudovány na pevné a odolné kryty, shromáždilo několik set brestských obyvatel, žen s malými dětmi, mužů i starců. Četná oddělení byla vybudována tak, že se tam mohlo i spát a vařit. Podle úsudku odborníků byly tyto sklepy dobře chráněny a bezpečny i proti dělovým střelám a leteckým bombám. Při květnových bojích o Břest byla škola těžce poškozena, všechna okna byla rozbita.

V poválečných letech 1946-47 navštěvovaly školu také děti ze Skaštic, Žalkovic, Němčic, Kostelce a Karlovic. Do trojtřídní obecné školy docházelo asi 120 žáků a do Újezdní měšťanské školy v Břestě asi 145 dětí ve čtyřech třídách.

Počínaje školním rokem 1947-48 navštěvují školu již jen děti z Břestu. Žalkovic a Skaštic a to v celkovém počtu asi 120 žáků.

V květnu 1949 na přání MNV ničilo žactvo Střední školy v Břestě (dříve měšťanská škola 1.2. a 3. třída a JUK-jednoroční učební kurz) housenčí hnízda Bekyně zlatořitné na ovocných stromořadích u říčky Mošťěnky. Před tím děti hubily ve školní zahradě a na lipách u hřbitově vajíčka Bekyně velkohlavé a ničily prstýnky Bource prstýnčitého. Celý měsíc byla také prováděna hledací služba proti mandelince bramborové. Dále také pracovaly na úpravě parčíku před školou a poštovní budovou a všechno učitelstvo vypomáhalo o prázdninách při žňových pracích.

V roce 1964 byla vybudována kuchyně a školní jídelna v suterénu přístavby školy. Ústředního topení se celá budova dočkala roku 1971 a o 20 let později byla plně plynofikována. Po dobu prázdnin v roce 1995 byla provedena rekonstrukce sociálních zařízení. Byly roz-

vedeny nové odpady a vodovodní potrubí, položeny nové obklady a dlažba. Modré a růžové kabiny na WC byly již jen "třešničkou na dortu" rekonstrukce.

### **Novodobá historie**

Od září 1996 byla nařízena povinná devítiletá školní docházka, z toho důvodu bylo nutno zprovoznit další třídu a školní družinu přestěhovat do nově upravených prostor v bývalém služebním bytě, což se neobešlo bez větších stavebních úprav.

V roce 1997 rozhodlo obecní zastupitelstvo vrátit před školu bustu T.G.Masaryka, odstraněnou za II. svět. války. Slavnostní odhalení se konalo 14. září za přítomnosti přednosty okresního úřadu Mgr. Miroslava Piláta a senátorky MUDr. Evy Novákové.

Obecní zastupitelstvo v roce 2000 rozhodlo zakoupit se školou sousedící dům ( č.p.62 ) a vybudovat v dolní části budovy obecní knihovnu a klub pro důchodce. Horní patro by mělo být propojené se školou a rozšířit ji o odborné učebny ( počítačová, výtvarná, hudební, apod.). Ve dvorní části obou budov je velkým přáním školy a obecního úřadu postavit novou velkou tělocvičnu, aby se tak žáci po téměř 100leté historii budovy dočkali důstojné možnosti sportovního vyžití, jako je tomu na všech nejen 9ti-letých školách na okrese Kroměříž .

Na podzim roku 2003 jsme se dočkali začátku stavby nové tělocvičny na školním dvoře! Budova přímo rostla před očima a protože všichni žáci ji měli denně na očích z oken školy, zbýval velký prostor pro fantazii jak asi bude vypadat, a hlavně už aby byla hotova.

1. října 2004 byla nová tělocvična slavnostně otevřena a uvedena do provozu. Celá veřejnost měla možnost si prohlédnout celou novostavbu včetně opraveného obecního domu vedle budovy školy, kde byly zřízeny pro školu dvě nové učebny: kreslárna a počítačová učebna.

[9]

V rámci možností se škole pořídilo vybavení potřebné na výuku. Postupně se celá škola vymalovala a provedly nátěry oken a dveří. Do převážné části tříd byly pořízeny nové lavice a židle. V roce 2004 se škola konečně dočkala řádných prostor na výuku tělesné výchovy a odpovídající prostory pro výuku ručních prací. V suterénu sportovního zařízení je umístěna dílna na výuku a koutek pro keramický kroužek s vypalovací pecí.

Tab.6 Vývoj počtu žáků navštěvujících ZŠ(zdroj: ZŠ Břest)

Školní rok	Počet žáků
1953-1954	248
1963-1964	193
1973-1974	200
1983-1984	225
1993-1994	178
1994-1995	190
1995-1996	186
1996-1997	188
1997-1998	187
1998-1999	179
1999-2000	174
2000-2001	171
2001-2002	160
2002-2003	166
2003-2004	162
2004-2005	153
2005-2006	148
2006-2007	143

Dle tabulky je zřejmé, že počet dětí, které navštěvují školu v Břestě klesá. Tento pokles je způsoben nižší porodností a možností navštěvovat základní školu ve městě. To ale znamená, že škola v Břestě bude zrušena.

[8]

### Školní jídelna

V roce 1998 se podařilo provést rekonstrukci školní jídelny a vybavit ji základními potřebami. V roce 2000 se zakoupila myčka na nádobí. Školní jídelna od roku 1995 zajišťuje stravování pro důchodce.

[8]

### 2.8.3 Sportovní vyžití

Sportovní vyžití je možné najít na fotbalovém hřišti, tenisových kurtech (viz. obr. 14) a na víceúčelovém hřišti pro míčové hry v areálu výletišť za kulturním domem. V roce 1994 byl postaven altánek pro muzikanty a pořádají se zde různé kulturní a sportovní akce. Nejmenší děti mají možnost navštěvovat dětské hřiště za budovou obecního úřadu. V současné



době obec vykoupila pozemky v místní části Rajčuda, která se nachází v lokalitě za školou. V souladu s územním plánem se na celou plochu zpracovává studie a v budoucnu by zde mělo být travnaté hřiště, doskočiště pro skok do dálky, běžecká dráha, hřiště na plážový volejbal, rybníček, plocha pro koníčkáře.

[8]



*Obr. 14. Tenisové kurty s nově zabudovaným hřištěm*

#### 2.8.4 Zdravotnictví

K základním službám pro občany patří samozřejmě zdravotnictví. V Břestě se nachází zdravotní středisko, které bylo zrekonstruováno spolu s Domovem, který je z druhé části budovy. Všeobecná lékařka do obce dojíždí každý den, zubní lékařka 1x týdně. Dětská lékařka pouze 1x za 14 dní má v obci poradnu a ženský lékař z obce odešel. Pedikérka dojíždí do obce 1x týdně. Rehabilitační středisko je zavřené, protože VZP odmítá hradit úkony provedené v obci.

[4]

#### 2.8.5 Státní správa

Obecní úřad Břest

**Adresa:** Břest 87, 768 23

**Úřední hodiny:** Po a St 8.00 – 17.00

Obec Břest je samostatně spravována zastupitelstvem obce, které je 15ti členné.

Dalším orgánem obce je 5členná rada obce .

**starostka:** Marie Zavadilová

**místostarostka:** Anna Koudelníčková

**členové rady obce :** Josef Látal, Jaroslav Buček, Jana Mášová

**členové zastupitelstva:** Mgr. Jaroslava Darebníčková , Hana Dostálová , František Hladil , Miroslav Hrabal , Josef Glozyga , Radek Janda, ing. Anna Pospíšilová, Lenka Motalová, Josef Vrána, Vladimír Zavadil

Obec se při své činnosti řídí zákonem č.128/2000 Sb. o obcích , ve znění pozdějších předpisů.

Obec navenek zastupuje starostka .

Zastupitelstvo obce zřídilo výbory :

**finanční :** předseda Josef Látal

**kontrolní:** předseda Jaroslav Buček

**Komise :** stavební - předsedkyně ing. Anna Pospíšilová

                  přestupková - na základě uzavřené smlouvy zajišťuje MěÚ Hulín

Úkoly obce v oblasti samostatné působnosti i přenesené působnosti plní obecní úřad.

**Obecní úřad :**

- zabezpečuje úkoly v samostatné působnosti obce uložené zastupitelstvem obce nebo radou obce

- v oblasti přenesené působnosti obce vykonává státní správu ve věcech, které stanoví zákon

**Dále vykonává přenesenou působnost :**

- matriční úřad - do matričního obvodu spadá Obec Břest

Pověřeným úřadem pro Obec Břest je Městský úřad Hulín .

Obec s rozšířenou působností je pro Obec Břest Město Kroměříž .

Vyřizování záležitostí pro občany :

Starostka : Marie Zavadilová

Telefon: 573 354 045 e-mail: obec.brest@volny.cz

Sekretariát, účtárna, matrika : Jarmila Poláčková

Telefon: 573 354 546 e-mail: polackova.jar.@volny.cz

- příjem písemných žádostí , stížností, pošty
- poplatek ze psů a jejich evidence
- poplatky ze vstupného
- poplatky z místa
- evidence hrobů, přijímání žádostí o pronájem hrobového místa
- poplatky z hrobů / uzavírání smluv, vybírání poplatků/
- přidělování písel popisných
- poplatky za nájem bytů a pozemků
- pokladna

### **Martrika :**

- matriční záležitosti / svatby, úmrtí, změny jména a příjmení, vyhotovování druhopisů mat. ročních dokladů
- ověřování podpisů a listin
- evidence obyvatel / hlášení k trvalému pobytu, přijímání žádostí o úřední rušení údajů o místu trvalého pobytu
- občanské průkazy / příjem žádostí, vydávání dokladů, hlášení ztrát a odcizení /
- cestovní doklady / příjem žádostí, vydávání dokladů, hlášení ztrát a odcizení /
- příjem žádostí o výpis z rejstříků trestů
- vydávání rybářských lístků, vybírání poplatků
- místní poplatek za odpad - vybírání poplatku, evidence poplatníků

[6]

## **2.9 Doprava**

Obec má autobusové spojení mezi Kroměříží a Přerovem, Kroměříží a Chropyní. V pracovní dny je autobusové spojení vcelku dostačující. Obec přispívá každoročně na dopravní obslužnost.

Obec leží na železniční trati Přerov – Břeclav. Vlakové spojení není ideální, ale vcelku dostačující. O rozšíření spojů, které by v obci zastavovaly, České dráhy neuvažují. V roce

2003 byla dokončena výstavba železničního koridoru, které musela ustoupit i železniční budova.

Obec leží na silnici I. Třídy č. 55 a je nadměrně zatěžována projíždějícími auty, kteří nedodrží vyhlášku a porušují rychlost při průjezdu obcí. Z důvodu bezpečnosti občanů obec v minulosti žádala umístění semaforu. Žádost byla Ředitelstvím silnic a dálnic ČR zamítnuta. V posledních letech vzrostla nadměrně doprava po silnici III. Třídy, vedoucí přes vesnici. Pokud by se jen jednalo o osobní auta, dala by se situace vydržet. Zvýšil se ale počet projíždějících nákladních aut, které jsou většinou pravděpodobně přetížené a na tuto zátěž a počet vozidel není silnice přizpůsobená.

Problémem, který zatěžuje občany hlukově, je umístění dešťových vpustí přímo ve vozovce. Obec se již několikrát snažila situaci řešit a zaznamenala ve dvou případech funkční opravu a v několika případech správa a údržba silnic kanál zaasfaltovala.

[5]

## 2.10 Technická infrastruktura

### 2.10.1 Vodovody

Obec Břest má vybudován veřejný vodovod, který je v majetku a správě VaK Kroměříž a.s., byl postaven v roce 1968. Vodovod je součástí SV Kroměříž. Severně od obce se nachází rozsáhlé jímací území zásobující obce Břest, Žalkovice, Kyselovice a měst Chropyni. Z jímacího území (k.ú. Břest a Žalkovice) je voda dále dodávána do ÚV Kroměříž. Jímání podzemních vod v prameništi Břest je zajištěno pomocí 10 vrtů a dvou násoskových řádů. Vrty jsou označeny JV 1 – JV 10. Násoskový řad „A“ spojuje vrty JV 4 – JV 1 se sběrnou studnou, je proveden jako ocelový v profilu DN 150 – 300 celkové délky 595 m. Násoskový řad „B“ spojuje vrty JV 10 – JV 5 se sběrnou studnou, je zhotoven z oceli DN 150 – 300 délky 1045 m. Do sběrné studny je zaústěno potrubí z chlorovány s dezinfekčním roztokem pro zdravotní zabezpečení vody. Ze sběrné studny je voda přivedena do akumulární studny a odtud přes ČS – 72l.s-1 do věžového vodojemu Břest 500 m<sup>3</sup>. Z celého jímacího území Břest je získávána kvalitní podzemní voda, která nevyžaduje žádnou další úpravu a odpovídá vyhlášce 376/2000Sb. Nutné je pouze zdravotní zabezpečení dávkováním plynného chloru.

Přímo z ČS Břest je výtlačným řadem DN 300 zásobena ÚV Kroměříž. Z věžového VDJ 500m<sup>3</sup> je pak zásobeno město Chropyně a obce Břest, Žalkovice, Kyselovice a Plešovec. Vlastní obec Břest je napojena na věžový VDJ 500 m<sup>3</sup> (240,20-234,00) a je zásobena v jednom tlakovém pásmu. Rozvodová síť v obci pokrývá celé území a je provedena v profilech DN 80 – 300 dl 7600 m. Materiálem je většinou litina, částečně PE. Přírodní násoskové řady – prameniště ocel DN 150 – 300 mají délku 1640 m.

### **Rozvod vodovodů ve výhledovém období**

Rozvodová síť v obci je vzhledem ke svému stáří již v horším technickém stavu a vyžaduje rekonstrukci v celkové délce 2,5 km. Pro výhledovou zástavbu bude vodovod rozšířen o cca 200 m řadu. Rekonstruovat bude třeba i přírodní řad Břest – Kroměříž AC DN 300 v délce 6800 m. Prameniště Břest protéká vodní tok Rumza, který přímo zasahuje do zvodně tohoto prameniště. V případě kontaminace tohoto toku hrozí výrazné znečištění zdroje podzemní vody. Do budoucna je třeba uvažovat o zajílování břehů potoka, nebo jiném způsobu zabránění možných přímých průsaků znečištění do podzemních vod.

### **Vymezení zdrojů povrchových a podzemních vod uvažovaných pro účely úpravy na vodu pitnou**

V obci Břest se nachází prameniště Břest s celkovou vydatností 60 l.s-1, které je vodárensky využíváno pro zásobování pitnou vodou. Voda je pouze hygienicky zabezpečena.

### **Varianty nouzového zásobování pitnou vodou za krizové situace (jako podklad pro krizový plán obce a kraje)**

Vodovod je zdrojově napojen na Prameniště Břest, které je součástí SV Kroměříž. V případě přerušení dodávky pitné vody z prameniště Břest bude nutné obyvatelstvo obce Břest a obcí Skaštice, Plešovec, Chropyně, Kyselovice a Žalkovice napojených na VDJ Břest nouzově zásobovat pitnou vodou z cisteren a vodou balenou. Při spotřebě 15 litrů na obyvatele na den bude třeba do obce Břest dodat 14,5 m<sup>3</sup>.den-1. Využití stávajícího přírodního řadu pro zpětné zásobení zmíněných obcí pitnou vodou z ÚV Kroměříž by si vyžádalo značná technická opatření, jak na ÚV Kroměříž, tak na čerpací stanici Břest, která dopravuje vodu do VDJ Břest. Toto řešení je náročné jak z hlediska technického, tak z hlediska časového.

### 2.10.2 Kanalizace

V obci je vybudovaná jednotná kanalizace z betonových a ŽB trub, která byla budována od roku 1963. Tato kanalizace je ukončena na mechanicko-biologické čistírně odpadních vod, která je umístěna jižně od zástavby a je v provozu o roku 1985. Před ČOV je čerpací stanice o kapacitě 10 l/s. Vlastní ČOV je navržena pro cca 1200 EO.

Je řešena na principu nízkozatěžované aktivace s dlouhou dobou zdržení se současnou aerobní stabilizací kalu. Na ČOV přitékají odpadní vody z jednotné kanalizační sítě obce Břest. Tyto vody mají charakter běžných komunálních vod. Vzhledem ke spádovým poměrům je kanalizace ukončena čerpací stanicí, která přivádí odp. vody přes dešťový oddělovač do horizontálního lapáku písku. Biologicky se odpadní vody čistí v oxidačním příkopu délky cca 64 m. Směs vyčištěné odp. vody a aktivovaného kalu odtéká do dosazovací nádrže. Vyčištěná voda odtéká přes měrný přepad do potoka Stonáč.

Přebytečný kal je odvážen k likvidaci na ČOV Kroměříž popř. Holešov.

Stoková síť i kanalizační čistírna jsou v dobrém technickém stavu a jsou v majetku VaK Kroměříž a.s.

#### Údaje o kanalizaci

- délka kanalizace je cca 5720 m DN200 – 1300
- 95% napojených obyvatel na veřejnou kanalizaci

#### Výhled

S plným využitím stávající jednotné kanalizace v obci se počítá i nadále. V uvažovaném období budou realizována drobná prodloužení koncových tras stávajících úseků, případně krátké úseky vedlejších stok.

Orientační výměry:

- doplnění jednotné kanalizace DN300 – délka cca 1170 m

[7]

### 2.10.3 Telekomunikace a televize

V obci je jeden veřejný telefonní automat provozovaný Českým telekomem a.s. Přístupné jsou zde Oskar, T-mobile a Eurotel. V obci Břest je možno sledovat programy ČT1, ČT2, Nova a Prima. Kabelová televize v obci není.

#### 2.10.4 Odpady

Obec se nachází v ochranném pásmu vodního zdroje, proto je nutné důsledně dbát na způsob nakládání s odpady. Obec má vydanou vyhlášku o způsobu nakládání s odpady. Do systému zavedeného obcí je zapojeno 99.8% obyvatel a podnikatelů. Svoz komunálního odpadu je zajišťován 2x měsíčně. Sběr starého papíru a železa je prováděn 2x ročně.

Na jaře a na podzim jsou v obci přistaveny kontejnery na nadměrný odpad a na odpad při úklidu veřejných prostranství. Obec má 4 stanoviště na sběr plastů a skla. Samostatný kontejner je umístěn na hřbitovní odpad.

[5]

#### 2.10.5 Elektrifikace

Zřízení veřejného osvětlení před elektrifikací předcházelo v pokrokovějších obcích, kam patřil Břest, využití petrolejových lamp. „18. listopadu (1885) postaveny byly laterny ve vesnici v počtu 7“. Dokládá to i další zápis z roku 1885 z usnesení zastupitelstva obce z 2. prosince „by se zakoupily na osadu svítilně a sýce 6 kusů slupí, laterně a lampa“ a 30. prosince byl pověřen obecní sluha za 15 zl ročně rozžítat a čistit lampy a v roce 1898, 5. ledna, rozhodnuto „doplnění a přesun lamp v obci“. Tehdejší první veřejné osvětlení se podstatně lišilo od pozdějších. Základ tvořily „šény“, 2,5 m dlouhé kusy starých kolejnic a petrolejové lampy na jejich vrcholu, které rozžítal ošetřovatel obecních býků. Byly např. Před č. 27, u školy a u dnešní školky a svítily celou noc.

V roce 1911, 2. ledna přišla nabídka „elektrické centrály z Kroměříže“ na zavedení elektřiny, obec požádala experta o vyjádření a ustavila zástupce za obec pro další jednání.

Roku 1917 na obec přišla „brožura velkoelektrárny v Přerově o elektrifikaci Moravy“ a na zásilku navázal Břest přihláškou ke Středomoravským elektrárnám na odběr elektřiny a 1. června obec ustavila „obor pro zřízení elektrického pohonu a osvětlení“. V roce 1920 dostala obec rozpočet od Středomoravské elektrárny, zájemci se zdě dělili do 6 tříd, každá s jiným poplatkem a zároveň je jednalo „veřejném osvětlení z 15 žárovek“, osvětlení hostince i školy a k 18. únoru se přihlásilo 158 zájemců.

Roku 1920 začala první jednání o elektrifikaci, kronika uvádí, že elektrifikace domu „o 10 světlech“ stála 5000 Kč. Vlastní elektrifikace probíhala v letech 1921-22 a ze stejné doby se zachoval rozpočet SME na veřejné osvětlení, asi 17 světel za částku 124 222 Kč.

Koncem února se začalo svítit elektřinou. Svítilo se žárovkami patnáctkami a dvacítkami, elektřinou se šetřilo a některé domácnosti měly hodiny na mince. Elektřina se zaváděla postupně i do chlévů, kam se dříve chodilo s lampou, která se stavěla na okénko, v zimě z části vyplněné slámou a později byly na lampy zvláštní poličky, ale nebezpečí požáru až do zavedení elektřiny bývalo vždy velké.

V roce 1928 zřídila obec centrální vypínač veřejného osvětlení, instalovaného na sloupech podél silnice. Do zřízení centrálního vypínače měl obecní sluha hůl s hákem a každé světlo rozsvěcoval zvlášť.

Zavádění elektřiny byl mimořádný zážitek zejména pro kluky, kteří běhali celý den za partou instalující rozvody po domech. Jeden elektrikář vysekával drážky, další dva instalovali rozvod. Až byl proud zaveden, nabízely se další „možnosti“. Jednak se „elektrizovali“, tedy strkali drát do zásuvky a zkoušeli, co s nimi elektřina udělá, jednak napojovali drát ze zásuvky „na kličku u dveří a nešlo se od toho ani odlepit, zvlášť když byla mokrá ruka“. V této době šlo ale o proud o 120 V. Pro část dětí to nebyla první zkušenost se setkání s elektřinou. Starší představovala dětská hračka, dynamo a dva válečky a zkouška, jak dlouho je nabíjené proudem, udrží v ruce.

V roce 1929 došlo k prodloužení sekundární sítě na zastávku Břest a „osvětlení silnice i nákladiště“ na účet obce a následujícího roku místo trafostanice před školou byly postaveny dvě nové.

Z roku 1929 je prodloužení veřejného osvětlení na cestě náspové a v ulici kroměřížské a v roce 1938 bylo veřejné osvětlení rozšířeno o světlo u č. 224 směr Kroměříž. O rok později zaznamenala kronika stížností na kvalitu elektřiny „světlo je trhavé a chvíle úplně slabé“. Souviselo to většinou z dobou většího odběru, například v době výmlatu. S výmlatem souvisela i nabídka SME z roku 1921, kdy nabízela na žně zapůjčení „vozíků s elektromotory“ jako propagaci na větší využívání motorového proudu.

V roce 1963 skončila rekonstrukce části veřejného osvětlení a v roce 1976 skončila rekonstrukce elektrických rozvodů a dřevěné sloupy nahradily betonové.

[5]



### 2.10.6 Plynofikace

V roce 1991 byla dokončena plynofikace obecního úřadu, mateřské a základní školy. V roce 1992 došlo k dokončení plynofikace obce, kterou započal národní výbor v roce 1986.

[5]

### 2.11 Sociální sféra

Obecní úřad vypomáhá starším občanům např. dotováním obědů, které podle potřeby rozváží až do domu. Členové komise sociální společně s členy zastupitelstva obce, pravidelně v době vánočních svátků navštěvují starší občany v sociálních ústavech a domově, kde jim předávají drobné dárky a informují je o dění v obci.

Členové zastupitelstva obce také organizují např. Den matek s kulturním programem, slavnostní vítání občánků v obřadní síni na obecním úřadě a návštěvy občanů při jejich životním jubileu.

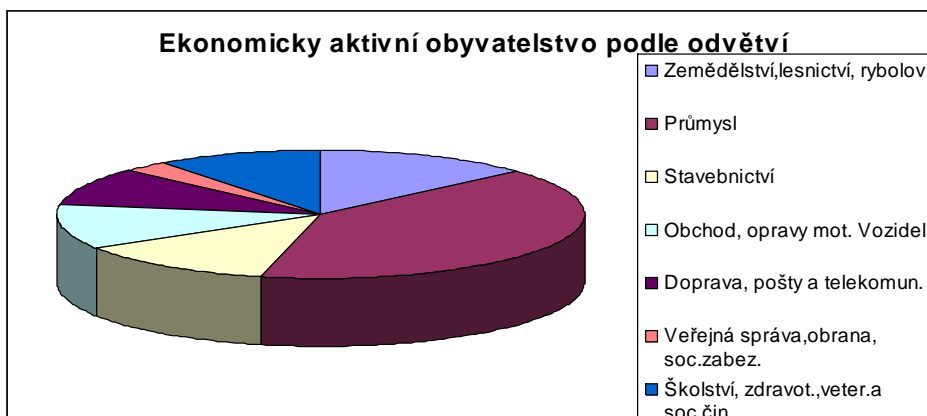
[5]

### 2.12 Trh práce

V obci je celkem 456 ekonomicky aktivních obyvatel. Z toho je 425 zaměstnaných obyvatel. Je zde 9 pracujících důchodců a 6 žen na mateřské dovolené. V obci je celkem 31 nezaměstnaných, kteří aktivně hledají práci a jsou evidováni na ÚP.

Téměř všichni zaměstnaní občané dojíždí do zaměstnání do okolí. Převážně pracují v Kroměříži, Přerově, Hulíně, Holešově, Otrokovicích či Zlíně.

Graf 2, tab.7. Ekonomicky aktivní obyvatelstvo podle odvětví(ÚP, 2007)



Obyvatelstvo celkem		933
Ekonomicky aktivní celkem		456
z toho podle odvětví	Zemědělství, lesnictví, rybolov	50
	Průmysl	149
	Stavebnictví	47
	Obchod, opravy mot. vozidel	42
	Doprava, pošty a telekomun.	35
	Veřejná správa, obrana, soc. zabez.	11
	Školství, zdravot., veter. a soc. čin.	38

Tabulka ukazuje počet obyvatel v jednotlivých odvětvích v číslech. Obyvatelé Břestu jsou zaměstnání převážně v průmyslu. Ve stavebnictví, v oblasti služeb a v zemědělství se počet zaměstnanců téměř neliší. V každém odvětví je zaměstnána téměř čtvrtina obyvatel.

### Vývoj počtu nezaměstnaných

Na celkový počet 456 ekonomicky aktivních obyvatel připadlo v dubnu 2007 31 nezaměstnaných. Míra nezaměstnanosti tehdy činila 6,79 a proti stejnému období roku 2006 poklesla o 1,03 %

*Tab. 8. Míra nezaměstnanosti v období 01/06-04/07 v Kroměříži a obci Břest*

Měsíc	1.VI	2.VI	3.VI	4.VI	5.VI	6.VI	7.VI	8.VI	9.VI	10.VI	11.VI	12.VI	1.VII	2.VII	3.VII	4.VII
Břest	9,1	9,2	7,9	7,8	7,5	7,4	7,4	7,3	7,3	7,1	7,1	7,3	7,2	7,2	6,8	6,7
KM	9,9	10	9,6	8,5	7,8	7,6	7,5	7,4	7,4	6,7	6,7	7,5	7,8	7,9	7,3	6,4

[10]

## 2.13 Zemědělství

V minulosti bylo zemědělství v obci velmi rozšířené. Bylo zde zemědělské družstvo, které se zabývalo jak rostlinnou tak živočišnou výrobou a bylo hlavním zdrojem pracovních příležitostí v obci. Stejně tak byla značně rozšířená zemědělská činnost mezi občany. Téměř všichni obyvatelé vlastní zemědělskou půdu, kterou čím dál méně obdělávají a již téměř

nepěstují žádné plodiny. Dá se říci, že v současnosti je zemědělství téměř na ústupu z hlediska zaměstnání.

V okrese Kroměříž pracuje v zemědělství pouze 3,3% obyvatelstva. Ostatní občané pracují v průmyslu 48%, stavebnictví 6,2% a službách 42%.

### **Zemědělské subjekty v Břestě**

Zámoraví, a.s.

Právní forma: Akciová společnost

Předmět činnosti: Rostlinná výroba kombinovaná se živočišnou výrobou

Adresa: Břest 307, 768 23 IČO: 25313045

Okeč převažující: Rostlinná výroba kombinovaná se živočišnou výrobou (smíšené hospodářství kde poměr specializace činí méně než 66%)

Okeč ostatní: Rostlinná výroba včetně zelinářství a zahradnictví

Okeč ostatní: Kování, lisování, ražení, válcování kovů, prášková metalurgie

Okeč ostatní: Údržba a oprava dvoustopých motorových vozidel

Okeč ostatní: Zprostředkování obchodu zemědělských základních surovin, živých zvířat, textilních surovin a polotovarů.

Dále jsou v obci podnikatelé- fyzické osoby zabývající se:

Rostlinnou výrobou kombinovanou se živočišnou výrobou

Rostlinnou výrobou včetně zelinářství a zahradnictví

Pěstováním zeleniny, zahradních specialit (vč. hub, jejich sběru, pěstování květin)

Pěstováním lesa

Lovem, odchytem zvěře a odchovem divokých zvířat včetně přidružených činností

Živočišnou výrobou

[11]

## 2.14 Průmysl

Obec měla do nejnovější doby převážně zemědělský charakter. Postupně narůstal počet osob pracujících v průmyslu. Obyvatelé Břestu nacházeli zaměstnání převážně v Kroměříži, Hulíně, Otrokovicích a Zlíně. V současnosti mají sídlo v Břestě následující firmy:

**Ermona s.r.o.**

Břest 79

IČO: 25531735

Počet zaměstnanců: 11

Společnost ERMONTA s.r.o. byla založena v roce 1998 se zaměřením na realizaci elektromontážních prací pro energetiku (ČEZ, E.ON). Od té doby se však portfolio služeb výrazně rozšířilo. Společnost zabezpečuje elektromontáže od projektové dokumentace, přes vlastní montáže a vyhotovení revizní zprávy.

Od 25.7.2005 je společnost držitelem integrovaného systému environmentálního managementu a managementu jakosti podle norem ISO 9001:2000 a ISO 14001:2004

Živnostenská oprávnění

- koupě zboží za účelem jeho dalšího prodeje a prodej / obchodní činnost/
- zprostředkování výkonů a služeb
- projektování elektrických zařízení (v rozsahu platného oprávnění)
- inženýrská a investorská činnost
- zemní a výkopové práce
- montáž, opravy, údržba a revize vyhrazených elektrických zařízení a výroba rozvaděčů nízkého napětí (v rozsahu platného oprávnění)
- nakládání s odpady v rozsahu volné živnosti
- poradenská činnost v oblasti elektro
- výroba, opravy a montáž měřidel
- lesnictví a těžba dřeva a poskytování služeb v myslivosti

**Mont – Kovo s.r.o.**

Břest 81

IČO: 60746378

- Firma byla zapsána do obchodního rejstříku, vedeného Krajským obchodním soudem v Brně oddíl C, vložka 18826, dne 19. dubna 1995. Jedná se o firmu poměrně mladou s rozvíjejícím se trendem. Firma v současné době zaměstnává 15 zaměstnanců a má 4 společníky

Předmět podnikání firmy Montkovo je:

- koupě zboží za účelem jeho dalšího prodeje,
- zámečnictví,
- provádění staveb, jejich změn a odstraňování.

**K – servis GMBH, s.r.o.**

Břest 260

Rok založení: 2000

IČO: 262190000

Činnost: silniční motorová doprava, nákladní, vnitrostátní a mezinárodní zasilatelství

Firma K – servis je v současné době v konkursu.

**Jiří Lamb - elektroservis**

Břest 104

Rok založení: 1998

IČO: 47330333

Činnost: instalace a opravy elektrických strojů, montáž a servis linek na výrobu plast. oken

**Vlastimil Charvát VDV**

Břest 277

Rok založení: 1999

IČO: 47330571

Činnost: výroba, instalace a opravy elektrických strojů a přístrojů

Dále v obci působí živnostníci, kteří sice nemají mnoho zaměstnanců, ale jsou důležití pro celkový rozvoj obce. Přispívají k rozvoji služeb a tím, že si sami našli uplatnění dále nezvyšují nezaměstnanost obce Břest.

[6]

## 2.15 Cestovní ruch

V obci se zatím nenachází žádný ubytovací objekt pro turisty, což je z hlediska cestovního ruchu a rekreace podstatný nedostatek.

V plánu obce je vystavit turistickou ubytovnu v půdních prostorách hasičské zbrojnice, která byla v roce 2001 rekonstruována (výměna oken, nová fasáda, dostala sedlovou střechu). Volný čas občané využívají k houbaření, rybolovu a procházkám ve volné přírodě. Je převážně využívaná oblast místní části okolo rybníku a lesa.

Obec Břest se nachází 7 km od okresního města Kroměříž, která je často navštěvována turisty. Nalezneme zde mnoho hotelů, restaurací, sportovních center a hlavně kulturních památek.

[11]

## 3 FINANČNÍ HOSPODAŘENÍ OBCE BŘEST

### 3.1 Financování a majetek

#### 3.1.1 Úvod

Břest je základní územně-správní jednotkou a hospodaří podle schváleného rozpočtu. Již na podzim se připravuje rozpočet pro příští rok. Konečné schválení tohoto rozpočtu probíhá v zastupitelstvu a to po té, co je schválen státní rozpočet. Před samotným schválením rozpočtu je nutné rozpočet zveřejnit a to po dobu 15 dnů. Toto zveřejnění probíhá prostřednictvím úředních desek. Všem obyvatelům obce musí být umožněno seznámit se s rozpočtem a případně vyjádřit se k němu. Pokud obec nestihne rozpočet schválit do konce roku, hospodaří podle rozpočtového provizoria a v tuto dobu nesmí realizovat žádné nové investice. Během roku je možno provádět různé úpravy na základě rozpočtových opatření, která obec dostává od Zlínského kraje. Jedná se především o schválené dotace, které přicházejí v během roku. Dotace jsou vázány přesným účelem použití.

#### ***Rozpočet tvoří příjmy z:***

- vlastního majetku a majetkových práv
- výsledků vlastní hospodářské činnosti
- hospodářské činnosti právnických osob (obec je zřídila nebo založila)
- vlastní správní činnosti – správní poplatky, pokuty
- výnosy z místních poplatků
- výnosy z daní nebo podílů na nich podle zákona
- dotace ze státního rozpočtu a ze státních fondů
- prostředky získané správní činností ostatních orgánů státní správy – pokut, sankcí – jsou-li příjmem rozpočtu
- přijaté peněžní dary a příspěvky
- jiné příjmy, které patří do příjmů obce

#### ***Rozpočet tvoří tyto výdaje:***

- závazky vyplývající pro obec podle zákonů
- výdaje na vlastní činnost obce – péče o majetek
- výdaje spojené s výkonem státní správy

- závazky vyplývající pro obec z uzavřených smluvních vztahů
- závazky přijaté v rámci spolupráce s jinými obcemi
- úhrada úroků z přijatých úvěrů a půjček
- výdaje na emisi vlastních dluhopisů a výnosů z nich
- výdaje na podporu subjektů provádějících veřejně prospěšné práce a na podporu soukromého podnikání prospěšného pro obec
- jiné výdaje – dary, příspěvky na sociální a humanitární účely

[11]

### 3.1.2 Rozpočet obce Břest v roce 2004 – 2006

V níže uvedených tabulkách se můžeme setkat s pojmem „konsolidace“. Konsolidace peněžních operací se provádí na úrovni vykazující jednotky a týká se příjmů i výdajů. U příjmů jde o tř. 4 - dotace a u výdajů o tř. 5 - běžné výdaje. Jejím smyslem je očistit skutečnost o bankovní převody peněžních prostředků mezi jednotlivými účty obce. Konsolidační položky na úrovni vykazující jednotky se zpravidla nerozpočtují.

Tab. 9. Příjmy v roce 2004

<b>2004</b>	Schválený rozpočet v tis. Kč	Upravený rozpočet v tis. Kč	Skutečný rozpočet v tis. Kč
Daňové příjmy	5 400,00	5 400,00	<b>5 980,40</b>
Nedaňové příjmy	373	373	<b>364,2</b>
Kapitálové příjmy	85	85	<b>89,3</b>
Přijaté dotace	727	727	<b>685,9</b>
Příjmy celkem	6 585,00	6 585,00	<b>7 119,80</b>

Tab.10. Výdaje v roce 2004

<b>2004</b>	Schválený rozpočet v tis. Kč	Upravený rozpočet v tis. Kč	Skutečný rozpočet v tis. Kč
Běžné výdaje	3 904,00	3 904,00	<b>3 820,30</b>
Kapitálové výdaje	4 809,00	4 809,00	<b>2 568,00</b>
Výdaje celkem	8 713,00	8 713,00	<b>6 388,30</b>



Tab. 11. Saldo příjmů a výdajů 2004

2004	Schválený rozpočet v tis. Kč	Upravený rozpočet v tis. Kč	Skutečný rozpočet v tis. Kč
Příjmy	6 585,00	6 585,00	7 119,80
Výdaje	8 713,00	8 713,00	6 388,3
Saldo po konsolidaci	-2 128,00	-2 128,00	731,5
Financování celkem po konsolidaci	2 128,00	2 128,00	-731,5

Rozpočet obce Břest v roce 2004 vykazuje přebytek 731,50 tisíc, přestože zastupitelstvo schválilo schodek ve výši 2 128,00 tisíc Kč. Příjmy Břestu byly ve skutečnosti vyšší než jak byly naplánovány, byly plněny na 108% schváleného rozpočtu. Výdaje byly nižší a tvořily pouze 73% ze schválených výdajů.

Tab. 12. Příjmy 2005

2005	Schválený rozpočet v tis. Kč	Upravený rozpočet v tis. Kč	Skutečný rozpočet v tis. Kč
Daňové příjmy	5 300,00	5 300,00	<b>6 662,00</b>
Nedaňové příjmy	350	350	<b>542,8</b>
Kapitálové příjmy	100	100	<b>113</b>
Přijaté dotace	2 300,00	2 605,00	<b>2 608,80</b>
Příjmy celkem	8 050,00	8 355,00	<b>9 926,60</b>

Tab. 13. Výdaje 2005

2005	Schválený rozpočet v tis. Kč	Upravený rozpočet v tis. Kč	Skutečný rozpočet v tis. Kč
Běžné výdaje	6 820,00	6 820,00	<b>6 818,00</b>
Kapitálové výdaje	7 423,00	7 423,00	<b>7 259,00</b>
Výdaje celkem	14 243,00	14 243,00	<b>14 077,00</b>

Tab. 14. Saldo příjmů a výdajů

2005	Schválený rozpočet v tis. Kč	Upravený rozpočet v tis. Kč	Skutečný rozpočet v tis. Kč
Příjmy	8 050,00	8 355,00	9 926,60
Výdaje	14 243,00	14 243,00	14 077,00
Saldo po konsolidaci	-6 193,00	-5 888,00	-4 150,40
Financování celkem po konsolidaci	6 193,00	5 888,00	4 150,40

V roce 2005 obec Břest schválila svůj rozpočet se schodkem ve výši 6 193,00 tis Kč. Schodek byl však menší o 4 150,40 tis.Kč. Důvodem snížení schodku byly nižší výdaje na rozšíření učeben ZŠ.

Tab. 15. Příjmy 2006

<b>2006</b>	Schválený rozpočet v tis. Kč	Upravený rozpočet v tis. Kč	Skutečný rozpočet v tis. Kč
Daňové příjmy	4 860,40	4 860,40	<b>5 297,10</b>
Nedaňové příjmy	1 246,00	1 246,00	<b>5 367,99</b>
Kapitálové příjmy	20	20	<b>4 369,80</b>
Přijaté dotace	6 400,60	6 400,60	<b>8 454,70</b>
Příjmy celkem	12 527,00	12 527,00	<b>23 489,59</b>

Tab. 16. Výdaje 2006

<b>2006</b>	Schválený rozpočet v tis. Kč	Upravený rozpočet v tis. Kč	Skutečný rozpočet v tis. Kč
Běžné výdaje	6 920,00	6 920,00	<b>5 990,90</b>
Kapitálové výdaje	9 850,00	9 850,00	<b>10 230,30</b>
Výdaje celkem	16 770,00	16 770,00	<b>16 221,20</b>

Tab. 17. Saldo příjmů a výdajů

<b>2006</b>	Schválený rozpočet v tis. Kč	Upravený rozpočet v tis. Kč	Skutečný rozpočet v tis. Kč
Příjmy	12 527,00	12 527,00	23 489,59
Výdaje	16 770,00	16 770,00	16 221,20
Saldo po konsolidaci	-4 243,00	-4 243,00	7 268,39
Financování celkem po konsolidaci	4 243,00	4 243,00	-7 268,39

Jak je patrné z předchozí tabulky, schválený schodek byl 4 234,00 tis Kč. Obci byly v roce 2006 vráceny peněžní prostředky ve formě půjček, přebytek tedy činil 7 268,39 tis Kč.

### 3.1.3 Rozpočet pro rok 2007

Tab. 18. Návrh rozpočtu pro rok 2007 - příjmy

<b>2007</b>	Schválený rozpočet
	v tis. Kč
Daňové příjmy	5 351,40
Nedaňové příjmy	340
Kapitálové příjmy	950,00

Tab.19. Návrh rozpočtu pro rok 2007 - výdaje

2007	Schválený rozpočet
	v tis. Kč
Daňové příjmy	5 351,40
Nedaňové příjmy	340
Kapitálové příjmy	950,00

Tab. 20. Saldo rozpočtu

2007	Schválený rozpočet
	v tis. Kč
Saldo	46,6

V roce 2007 obec Břest počítá se schodkem o 46,60 tis. Kč. Plán na rok 2007 je vybudování víceúčelového hřiště pro míčové hry, fotbal, plážový volejbal, skok do dálky, dětské hřiště s průlezkami. Požadovaná dotace činí 500 tis. Kč a předpokládané náklady 1 400,00 tis. Kč. Při porovnání všech rozpočtů je patrné, že se zastupitelstvo při sestavování jednotlivých rozpočtů chová opatrně a drží se spíše při zemi, neboť výsledek je vždy lepší než jak je naplánován.

### 3.2 Hlavní investiční akce v letech 2000 – 2006

#### Rok 2000

Název akce: Oprava radnice

Přidělená dotace v rámci Programu venkova: 650 000,- Kč

Celkové náklady: 2 230 000,- Kč

#### Rok 2001

Název akce: Rekonstrukce radnice II. etapa

Typ akce: Obnova a údržba venkovské zástavby, rekonstrukce a výstavba občanské vybavenosti

Přidělená dotace: 400 000,- Kč

Celkové náklady: 2 095 000,- Kč

**Rok 2002**

Název akce: Rekonstrukce místních komunikací

Typ akce: Rekonstrukce místních komunikací, výstavba cyklistických a pěších stezek, rekonstrukce a výstavba veřejného osvětlení.

Přidělená dotace: 400 000,- Kč

Celkové náklady: 2 110 000,- Kč

**Rok 2003**

Název akce: Rekonstrukce budovy hasičské zbrojnice

Přidělená dotace: 500 000,- Kč

Celkové náklady: 1 885 000,- Kč

**Rok 2004**

Název akce: Rekonstrukce budovy mateřské školy

Charakteristika: Uvedení budovy do původního stavu - výměna oken, oprava fasády, nátěr střechy

Přidělená dotace: 500 000,- Kč

Celkové náklady: 1 660 000,- Kč

**Rok 2005-2006**

Název akce: Základní škola - rozšíření učeben

Přidělená dotace: 500 000,- Kč

Celkové náklady: 1 850 000,- Kč

### 3.3 Majetek obce

Tab. 21. Aktiva

<b>AKTIVA (v tis.Kč)</b>	<b>k 31.12.2004</b>	<b>k 31.12.2005</b>	<b>k 31.12.2006</b>
<b>A. STÁLÁ AKTIVA</b>	39 608,55	57 910,79	74 114,51
1. Dlouhodobý nehmotný majetek	388,23	493,67	493,67
2. Dlouhodobý hmotný majetek	33 579,32	51 776,12	67 979,84
3. Dlouhodobý finanční majetek	5 641,00	5 641,00	5 641,00
<b>B. OBĚŽNÁ AKTIVA</b>	8 470,96	10 880,61	7 037,85
1. Zásoby	90,14	127,27	116,6
2. Pohledávky	606,44	684,35	1 032,98
3. Finanční majetek	58,65	70,13	19,4
4. Prostředky rozp. hosp.	7 715,73	9 998,86	5 868,87
<b>ÚHRN AKTIV</b>	<b>48 079,51</b>	<b>68 791,40</b>	<b>81 152,36</b>

Tab. 22. Pasiva

<b>PASIVA (v tis.Kč)</b>	<b>k 31.12.2004</b>	<b>k 31.12.2005</b>	<b>k 31.12.2006</b>
<b>C. VLASTNÍ ZDROJE</b>	48 120,35	68 750,00	80 763,31
1. Majetkové fondy	39 671,41	57 973,65	74 114,51
2. Finanční a peněžní fondy	2 809,41	2 851,78	3 040,42
4. Zdroje krytí prostř. rozp. hospodaření	2 832,00	2 772,00	2 712,00
5. Hospod. výsledek	2 807,53		
<b>D. CIZÍ ZDROJE</b>	-40,84	41,41	389,04
3. Krátkodobé závazky	-40,84	41,41	389,04
<b>ÚHRN PASIV</b>	<b>48 079,51</b>	<b>68 791,40</b>	<b>81 152,36</b>

Při pohledu na výše uvedené tabulky vyplývá, že obec svůj majetek nerozprodává, ale spíše se snaží o další investice. V poslední době jsou to především investice do infrastruktury a bytového fondu.

[11]

## 4 SWOT ANALÝZA

Swot analýza má za úkol ze zjištěných informací (silných a slabých stránek) uvedených v profilu, umožnit pracovní skupině vytipovat na jedné straně možnosti rozvoje území, na straně druhé pak poukázat na možné problémy (rizika) a specifikovat potřebné kroky pro jejich odstranění.

### 4.1 Technická a dopravní infrastruktura

#### SILNÉ STRÁNKY

- vybudování rozvodné sítě – elektrické energie a zemního plynu
- existuje vodovod v celé obci
- v celé obci jsou dostupné pevné telefonní linky
- dostupné dopravní spojení - autobusová linka KM – Přerov, železniční trať Hulín – Přerov
- nižší frekvence silničního provozu na krajské a místních komunikacích

#### SLABÉ STRÁNKY

- obtížné pokrytí obce signálem pro bezdrátové připojení k internetu
- nedostatečné pokrytí obce signálem některých mobilních operátorů
- obec nemá ve vlastnictví rozvojové plochy – především pro výstavbu rodinných domů
- špatný stav místních komunikací, veřejného osvětlení a veřejného rozhlasu
- nedostatečná nabídka bydlení pro mladou generaci

#### PŘÍLEŽITOSTI

- využití fondů EU, státu a kraje pro zajištění výstavby nebo rekonstrukce základní technické infrastruktury v obci
- využití fondů EU, státu a kraje pro zajištění výstavby nájemného bydlení a potřebných sítí
- Územním plánem navržené rozvojové plochy pro bydlení

## HROZBY

- nedostatek vlastních finančních prostředků na celkové řešení problematiky rozvoje
- trend zániku prodejen smíšeného zboží v obci – zhoršení dostupnosti zásobování pro seniory

## 4.2 Životní prostředí a přírodní poměry

### SILNÉ STRÁNKY

- kvalitní, čisté ovzduší i vody
- klidné prostředí v blízkosti lesu
- zavedený systém třídění odpadů

### SLABÉ STRÁNKY

- nedostatečné množství přírodních lokalit a zajímavostí pro rozvoj venkovské turistiky
- není řešena likvidace biologických odpadů – kompostárna

### PŘÍLEŽITOSTI

- zavádění norem podporujících ekologické hospodaření obcí i jejich obyvatel

## HROZBY

- nedostatečná spolupráce v krajinotvorbě se zemědělskými subjekty
- nedostatek finančních prostředků k zajištění pravidelné péče o významné přírodní lokality a památky

## 4.3 Hospodářství

### SILNÉ STRÁNKY

- vhodné podmínky pro tradiční i netradiční zemědělské podnikání

### SLABÉ STRÁNKY

- nedostatek ploch a prostor pro budování nového podnikatelského zázemí
- slabé zastoupení malého a středního podnikání

- nízký zájem investorů o lokalitu
- nízká kupní síla obyvatel v návaznosti na nízkou úroveň mzdových příjmů

#### PŘÍLEŽITOSTI

- vytvoření podmínek pro vznik motivujícího trhu práce
- využití potenciálu nevyužitých objektů k podnikání a přílivu investorů

#### HROZBY

- obtížně předvídatelná strategie vlastníka zemědělské společnosti hospodařící na většině zemědělské půdy
- odliv mladé generace za pracovními příležitostmi

### 4.4 Občanská vybavenost

#### SILNÉ STRÁNKY

- existence základní školy s úplnou devítiletou docházkou a mateřské školky s technickým zajištěním
- dobře přístupná lékařská péče
- jednotka sboru dobrovolných hasičů
- omezený výskyt kriminality
- zkušenosti veřejné správy v oblasti rozvoje komunitního a společenského života

#### SLABÉ STRÁNKY

- málo rozvinutá činnost v oblasti služeb a podnikání pro cestovní ruch
- špatný stav místních komunikací
- nižší úroveň domácností
- slabá prezentace a propagace turistických možností
- velmi malá nabídka služeb pro cestovní ruch a turistiku

#### PŘÍLEŽITOSTI

- podpora a rozvoj společenského života v obci



- rozšíření nabídky kulturních akcí, společenského vyžití a volnočasových aktivit
- připravované rekonstrukce, opravy a výstavba sportovně společenských objektů

#### HROZBY

- sociální upadání venkova ve vztahu k zaměstnanosti a podnikání
- zvýšený podíl obyvatel v neproduktivním věku
- zhoršování dopravní obslužnosti v regionu
- zhoršování stavu místních komunikací

[11]

## 5 STRATEGICKÉ CÍLE OBCE

Na základě hlavních problémů popsanych ve SWOT analýze byly stanoveny prioritní oblasti rozvoje obce:

- zlepšení podmínek života pro rozvoj obce, občanská vybavenost
- školství, sport, kultura
- bydlení, infrastruktura pro bydlení
- životní prostředí, venkovská krajina, zemědělství
- ekonomický rozvoj
- lidské zdroje, společenský život, rozvoj tradic, činnost spolků

### 5.1 Přehled hlavních strategických cílů a opatření v prioritních

#### oblastech

Pro rok 2007 zastupitelstvo schválilo uskutečnění následující akce:

Sportovní areál pro děti a mládež

Charakteristika: Vybudování víceúčelového hřiště pro míčové hry, fotbal, plážový volejbal, skok do dálky, dětské hřiště s průlezkami v lokalitě "Rajčuda".

Požadovaná dotace: 500 000,- Kč

Předpokládané náklady: 1 400 000,- Kč

**Úkoly do nejbližších let:**

#### 5.1.1 Bydlení, infrastruktura pro bydlení

##### *Hlavní strategický cíl*

Zlepšování podmínek a podpora venkovského bydlení. Vytváření podmínek pro výstavbu nových a rekonstrukce stávajících rodinných domů. Podpora nájemního bydlení pro sociálně vyloučené skupiny obyvatel.

##### *Navrhovaná opatření:*

- příprava pozemků pro výstavbu rodinných domů
- podpora oprav a rekonstrukce rodinných domů

- rekonstrukce veřejného rozhlasu v obci
- postupná obnova veřejného osvětlení

#### *Aktivita a realizační cíle opatření*

- výkup pozemků vhodných a územním plánem navržených k zástavbě, vybudování kompletních sítí k těmto pozemkům a jejich prodej zájemcům o výstavbu rodinných domů
- výměna zastaralých, nevyhovujících svítidel veřejného osvětlení s vysokou spotřebou energie
- podpora provádění oprav a rekonstrukcí rodinných domů poskytováním půjček z fondu rozvoje bydlení

### **5.1.2 Životní prostředí, venkovská krajina, zemědělství**

#### *Hlavní strategický cíl*

Zajištění zdravého venkovského životního prostředí.

#### *Navrhovaná opatření*

- péče o přírodní bohatství venkovské krajiny a revitalizace ekologického systému
- zavádění energeticky a surovinově úsporných technologií, alternativních zdrojů energie, optimalizace využití půdy a nakládání s odpady
- zvýšení úrovně ekologického vědomí a chování obyvatel

#### *Aktivita a realizační cíle opatření*

- údržba a obnova veřejné zeleně v obci
- výsadba liniové zeleně a vytváření biokoridorů podél polních cest
- zvýšení množství vytríděných odpadů na obyvatele

### **5.1.3 Infrastruktura dopravy a dopravní obslužnost**

#### *Hlavní strategický cíl*

Zvyšování kvality života obyvatelstva zlepšováním dopravní dostupnosti a bezpečnosti provozu na pozemních komunikacích.

*Navrhovaná opatření*

- zlepšení dostupnosti komunikace obce
- opravy, rekonstrukce a zpevnování povrchů místních komunikací, chodníků a dalších veřejných prostranství
- zachování dopravní obslužnosti území
- postupná údržba polních a lesních cest pro rozvoj turistiky

*Aktivity a realizační cíle opatření*

- příprava a provádění oprav místních komunikací a chodníků v obci a jejich údržba
- zachování financování prokazatelné ztráty veřejného dopravce zajišťujícího autobusovou dopravu

**5.1.4 Ekonomický rozvoj***Hlavní strategický cíl*

Podpora udržitelného rozvoje místních, ekonomicky aktivních subjektů

*Navrhovaná opatření*

- spolupráce se zemědělskou akciovou společností na ekologickém hospodaření na zemědělské půdě
- podpora drobných živnostníků poskytujících základní služby obyvatelstvu - pronájem prostor pro prodejny potravin apod.
- technická podpora podnikatelských aktivit při získávání dotací z podpůrných programů

**5.1.5 Lidské zdroje, společenský život, rozvoj tradic, činnost spolků***Hlavní strategický cíl*

Optimalizace a rozvoj infrastruktury pro zvyšování kvality života na venkově pro stabilizaci, případně růst počtu obyvatel.

Rozvoj kapacit a optimalizace dostupnosti vzdělávacích, zdravotních, sociálních a kulturních zařízení, zlepšování bytových podmínek a občanského vědomí obyvatelstva.

*Navrhovaná opatření*

- podpora rozvoje činnosti zařízení sociální péče pro občany a vytvoření uceleného systému péče o seniory
- koncepční a komplexní řešení potřeb a lokalizace bydlení zejména pro osamoceně žijící seniory a mladé rodiny
- podpora vědomí občanské společnosti, sounáležitosti a zájmu obyvatelstva o spolkovou, kulturní a veřejně prospěšnou činnost, péče o kulturní památky a společenská zařízení
- zachování existujících tradic v obci, případně podpora vzniku novodobých tradic

*Aktivita a realizační cíle opatření*

- spolupráce se subjekty zajišťujícími sociální péči pro občany, podpora vytvoření uceleného systému péče o staré občany
- vytváření podmínek nájemního bydlení pro osamoceně žijící seniory, mladé rodiny a další sociálně znevýhodněné skupiny občanů
- podpora pořádání kulturních, společenských a sportovních akcí v obci
- podpora činnosti spolků a občanských sdružení v obci, především věnujících se činnostmi a aktivitami zaměřených na děti a mládež

[11]

## ZÁVĚR

Podle mého názoru je obec Břest v období expanze. Z výše uvedené SWOT analýzy vyplývá, že silné stránky, jako např. hodnotné krajinné a přírodní prostředí, či bohatá historie, tradice a kulturní památky jsou velkou inspirací a investicí do budoucna..

Obec má dostačující občanskou vybavenost, především v podobě mateřské a základní školy, pošty, zdravotního střediska aj. Slabé stránky spočívají hlavně v nedostatku pracovních příležitostí, což se ale od většiny obcí neliší.

Strategie rozvoje obce se snaží zmapovat stávající situaci, slabá a silná místa života v obci, příležitosti a hrozby rozvoje obce a pokouší se nalézt cesty a způsoby řešení zjištěných problémů.

Rozhodující podmínkou toho jaké množství aktivit se v následujícím období podaří realizovat a do jaké míry budou naplněny strategické cíle je zajištění jejich financování.

Obec Břest nemá dostatečné vlastní finanční zdroje, proto je významnou měrou odkázána na získávání podpor a dotací pro financování připravovaných projektů. Obec byla v získávání těchto dotací doposud úspěšná a proto bude pokračovat ve vyhledávání možností vícezdrojového financování i v následujícím období a to jak z prostředků poskytovaných Zlínským krajem, státním rozpočtem ČR a především na největší a nejvýznamnější projekty z evropských sociálních fondů.

**SEZNAM POUŽITÉ LITERATURY**

- [1] KADEŘÁBKOVÁ, Jaroslava, MATES, Pavel, GROSPÍČ, Jiří, POSTRÁNECKÝ, Josef, SVOBODA, Karel, TÓTH, Petr, WOKOUN, René. *Úvod do regionálních věd a veřejné správy*. 2. rozšíř. vydání: Praha, Codex Bohemia, 1998, 216s, ISBN 80-85963-69-8.
- [2] GREMLICA, Tomáš, *Ecconet*, [on line]. Dostupný z WWW: <<http://obcan.ecn.cz/index.shtml?w=uax=1921880>>, poslední aktualizace 19.9.2006
- [3] *Zpravodaj MZe 2/2006*, datum: 26.5.2006 [on line]. Dostupný z WWW: <<http://denik.obce.cz/go/clanek.asp?id=6223779>>
- [4] WOKOUN, René. *Česká regionální politika v období vstupu do Evropské unie*. 1. vydání: Praha, Oeconomica, 2003, 328s, ISBN-80-245-0517-7.
- [5] ZAVADILOVÁ, Marie. *10 let programu obnovy venkova v obci Břest*. 1. vydání: Kroměříž, Print tisk, 2004, 120s.
- [6] *Obecní úřad Břest* [on line]. Dostupný z WWW: <<http://zlinskykraj.cz/brest>>
- [7] CHYBOVÁ, Helena, PROSPĚCH, Pavel, ZAVADILOVÁ, Marie. *Hanácká vesnice Břest*, 1. vydání: Blansko, Reprocentrum, 2001, 215s
- [8] ZAVADILOVÁ, Marie. *Školní léta v Břestě*. 1. vydání: Kroměříž, Print tisk, 2004, 95s
- [9] *Základní škola Břest* [on line]. Dostupný z WWW: <<http://www.volny.cz/zs.brest>>
- [10] *Úřad práce Kroměříž* [on line]. Dostupný z WWW: <<http://portal.mpsv.cz/sz/local...>>
- [11] *Obecní úřad Břest*

## SEZNAM OBRÁZKŮ

Obr. 1.	Mapa okolí obce Břest	18
Obr. 2.	Vodárenská věž v Břestě	20
Obr. 3.	Pohled na pozemky v okolí obci	20
Obr. 4.	Rekonstrukce radnice s poštou	22
Obr. 5.	Svěcení slavnostního praporu	22
Obr. 6.	Budova radnice	25
Obr. 7.	Farní kostel Sv. Jakuba	25
Obr. 8.	Farní kostel Sv. Jakuba	26
Obr. 9.	Kříž z 18. století	26
Obr. 10.	Socha Sv. Jana Nepomuckého	26
Obr. 11.	Kaple P.M. Bolesné	26
Obr. 12.	Farní budova	27
Obr. 13.	Mateřská škola	27
Obr. 14.	Tenisové kurty	33

[6]



**SEZNAM TABULEK**

Tab. 1.	Charakteristika obce Břest	19
Tab. 2.	Druhy pozemků	20
Tab. 3.	Průměrný věk obyvatel	23
Tab. 4.	Počet domů	24
Tab. 5.	Základní údaje o ZŠ Břest	29
Tab. 6.	Vývoj počtu žáků	32
Tab. 7.	Ekonomicky aktivní obyvatelstvo	42
Tab. 8.	Míra nezaměstnanosti	42
Tab. 9.	Příjmy - rok 2004	48
Tab. 10.	Výdaje - rok 2004	48
Tab. 11.	Saldo příjmů a výdajů - rok 2004	49
Tab. 12.	Příjmy - rok 2005	49
Tab. 13.	Výdaje - rok 2005	49
Tab. 14.	Saldo příjmů a výdajů - rok 2005	49
Tab. 15.	Příjmy - rok 2006	50
Tab. 16.	Výdaje - rok 2006	50
Tab. 17.	Saldo příjmů a výdajů - rok 2006	50
Tab. 18.	Návrh rozpočtu pro rok 2007 - příjmy	50
Tab. 19.	Návrh rozpočtu pro rok 2007 - výdaje	51
Tab. 20.	Saldo rozpočtu 2007	51
Tab. 21.	Aktiva	53
Tab. 22.	Pasiva	53

[11]