

Projekt vytvoření turistické akce Memoriál Karla Puszkailera na Vsetínsku

Bc. Markéta Kurfürstová

Diplomová práce
2012



Univerzita Tomáše Bati ve Zlíně
Fakulta managementu a ekonomiky

Univerzita Tomáše Bati ve Zlíně

Fakulta managementu a ekonomiky

Ústav podnikové ekonomiky

akademický rok: 2011/2012

ZADÁNÍ DIPLOMOVÉ PRÁCE

(PROJEKTU, UMĚLECKÉHO DÍLA, UMĚLECKÉHO VÝKONU)

Jméno a příjmení: **Bc. Markéta KURFÜRSTOVÁ**
Osobní číslo: **M10827**
Studijní program: **N 6208 Ekonomika a management**
Studijní obor: **Podniková ekonomika**

Téma práce: **Projekt vytvoření turistické akce Memoriál Karla Puzkailera na Vsetínsku**

Zásady pro vypracování:

Úvod

I. Teoretická část

- Charakterizujte význam turistiky ve společnosti.
- Charakterizujte analytické metody použité v práci.

II. Praktická část

- Analyzujte nabídku a poptávku po turistických službách na Vsetínsku.
- Na základě analýz zpracujte východisko pro projekt.
- Vytvořte projekt Memoriál Karla Puzkailera včetně ekonomické a rizikové analýzy.

Závěr

Rozsah diplomové práce: **cca 70 stran**
Rozsah příloh:
Forma zpracování diplomové práce: **tištěná/elektronická**

Seznam odborné literatury:

GOGELA, Evžen. Valašsko: příroda, folklor, turistika. 1. vyd. Zlín: Margaret, 1997. 26 s. ISBN 80-238-1470-2.
MORRISON, Alastair M. Marketing pohostinství a cestovního ruchu. 1. vyd. Praha: Victoria Publishing, 1995. 523 s. ISBN 80-85605-90-2.
MOSER, František. Pěší turistika. 1. vyd. Praha: Olympia, 1981. 118 s. ISBN 27-047-81.
VAŠKO, Martin. Cestovní ruch a regionální rozvoj. 1. vyd. Plzeň: Oeconomica, 2005. 95 s. ISBN 80-245-0445-6.
VAŠTÍKOVÁ, Miroslava. Marketing služeb-efektivně a moderně. 1. vyd. Praha: Grada, 2008. 232 s. ISBN 978-80-247-2721-9.

Vedoucí diplomové práce: **Ing. Zuzana Tučková, Ph.D.**
Ústav podnikové ekonomiky
Datum zadání diplomové práce: **26. března 2012**
Termín odevzdání diplomové práce: **2. května 2012**

Ve Zlíně dne 26. března 2012

prof. Dr. Ing. Drahomíra Pavelková
děkanka



doc. Ing. Boris Popesko, Ph.D.
ředitel ústavu

PROHLÁŠENÍ AUTORA BAKALÁŘSKÉ/DIPLOMOVÉ PRÁCE

Beru na vědomí, že:

- odevzdáním bakalářské/diplomové práce souhlasím se zveřejněním své práce podle zákona č. 111/1998 Sb. o vysokých školách a o změně a doplnění dalších zákonů (zákon o vysokých školách), ve znění pozdějších právních předpisů, bez ohledu na výsledek obhajoby¹;
- bakalářská/diplomová práce bude uložena v elektronické podobě v univerzitním informačním systému,
- na mou bakalářskou/diplomovou práci se plně vztahuje zákon č. 121/2000 Sb. o právu autorském, o právech souvisejících s právem autorským a o změně některých zákonů (autorský zákon) ve znění pozdějších právních předpisů, zejm. § 35 odst. 3²;
- podle § 60³ odst. 1 autorského zákona má UTB ve Zlíně právo na uzavření licenční smlouvy o užití školního díla v rozsahu § 12 odst. 4 autorského zákona;

¹ zákon č. 111/1998 Sb. o vysokých školách a o změně a doplnění dalších zákonů (zákon o vysokých školách), ve znění pozdějších právních předpisů, § 47b Zveřejňování závěrečných prací:

- (1) Vysoká škola nevydělečně zveřejňuje disertační, diplomové, bakalářské a rigorózní práce, u kterých proběhla obhajoba, včetně posudků oponentů a výsledku obhajoby prostřednictvím databáze kvalifikačních prací, kterou spravuje. Způsob zveřejnění stanoví vnitřní předpis vysoké školy.
- (2) Disertační, diplomové, bakalářské a rigorózní práce odevzdané uchazečem k obhajobě musí být též nejméně pět pracovních dnů před konáním obhajoby zveřejněny k nahlázení veřejnosti v místě určeném vnitřním předpisem vysoké školy nebo není-li tak určeno, v místě pracoviště vysoké školy, kde se má konat obhajoba práce. Každý si může ze zveřejněné práce pořizovat na své náklady výpisy, opisy nebo rozmnoženiny.
- (3) Platí, že odevzdáním práce autor souhlasí se zveřejněním své práce podle tohoto zákona, bez ohledu na výsledek obhajoby.

² zákon č. 121/2000 Sb. o právu autorském, o právech souvisejících s právem autorským a o změně některých zákonů (autorský zákon) ve znění pozdějších právních předpisů, § 35 odst. 3:

- (3) Do práva autorského také nezasahuje škola nebo školské či vzdělávací zařízení, užitje-li nikoli za účelem přímého nebo nepřímého hospodářského nebo obchodního prospěchu k výuce nebo k vlastní potřebě dílo vytvořené žákem nebo studentem ke splnění školních nebo studijních povinností vyplývajících z jeho právního vztahu ke škole nebo školskému či vzdělávacímu zařízení (školní dílo).

³ zákon č. 121/2000 Sb. o právu autorském, o právech souvisejících s právem autorským a o změně některých zákonů (autorský zákon) ve znění pozdějších právních předpisů, § 60 Školní dílo:

- (1) Škola nebo školské či vzdělávací zařízení mají za obvyklých podmínek právo na uzavření licenční smlouvy o užití školního díla (§ 35 odst. 3). Odpirá-li autor takového díla udělit svolení bez vážného důvodu, mohou se tyto osoby domáhat nahrazení chybějícího projevu jeho vůle u soudu. Ustanovení § 35 odst. 3 zůstává nedotčeno.

- podle § 60⁴ odst. 2 a 3 mohou užít své dílo – bakalářskou/diplomovou práci - nebo poskytnout licenci k jejímu využití jen s předchozím písemným souhlasem Univerzity Tomáše Bati ve Zlíně, která je oprávněna v takovém případě ode mne požadovat přiměřený příspěvek na úhradu nákladů, které byly Univerzitou Tomáše Bati ve Zlíně na vytvoření díla vynaloženy (až do jejich skutečné výše);
- pokud bylo k vypracování bakalářské/diplomové práce využito softwaru poskytnutého Univerzitou Tomáše Bati ve Zlíně nebo jinými subjekty pouze ke studijním a výzkumným účelům (tj. k nekomerčnímu využití), nelze výsledky bakalářské/diplomové práce využít ke komerčním účelům.

Prohlašuji, že:

- jsem bakalářskou/diplomovou práci zpracoval/a samostatně a použité informační zdroje jsem citoval/a;
- odevzdaná verze bakalářské/diplomové práce a verze elektronická nahraná do IS/STAG jsou totožné.

Ve Zlíně 26. 4. 2012

Kurfiřintová'

⁴ zákon č. 121/2000 Sb. o právu autorském, o právech souvisejících s právem autorským a o změně některých zákonů (autorský zákon) ve znění pozdějších právních předpisů, § 60 Školní dílo:

- (2) Není-li sjednáno jinak, může autor školního díla své dílo užít či poskytnout jinému licenci, není-li to v rozporu s oprávněnými zájmy školy nebo školského či vzdělávacího zařízení.
- (3) Škola nebo školské či vzdělávací zařízení jsou oprávněny požadovat, aby jim autor školního díla z výdělku jím dosaženého v souvislosti s užitím díla či poskytnutím licence podle odstavce 2 přiměřeně přispěl na úhradu nákladů, které na vytvoření díla vynaložily, a to podle okolností až do jejich skutečné výše; přitom se přihledne k výši výdělku dosaženého školou nebo školským či vzdělávacím zařízením z užití školního díla podle odstavce 1.

ABSTRAKT

Diplomová práce se zabývá vylepšením turistických služeb na Vsetínsku. Opírá se o teoretické poznatky o turistice, jejím významu, historii a analytické metody. Vychází z provedených analýz, a to analýzu nabídky turistických služeb obsahující přírodní a kulturní historické předpoklady, turistickou infrastrukturu a nabídku turistických akcí. Další analýzou je analýza poptávky po turistických službách zjištěnou na základě dotazníku a provedené SWOT analýzy. V praktické části je vytvořen konkrétní projekt turistické akce pořádané na Vsetínsku a jeho personální, propagační a materiálový plán. Na závěr je projekt zhodnocen ekonomickou a rizikovou analýzou.

Klíčová slova: turistika, Klub českých turistů, turistická infrastruktura, přírodní předpoklady, kulturně historické předpoklady, SWOT analýza, dotazník, ekonomická analýza, riziková analýza, rozpočet

ABSTRACT

The diploma thesis deals with the improvement of tourist services in the Vsetín region. It is based on the theoretical knowledge of tourism, its significance, history, and analytical methods. It results from the analyses which were made, namely the analysis of the tourism services supply including the natural, cultural and historical assumptions, tourist infrastructure and offer of tourist events. Further analysis is the analysis of demand for services in tourism. It is based on questionnaire and conducted SWOT analysis. The practical part is focused on the specific project – the tourist event held in the Vsetín region. It includes also the personnel, material and promotional plan. Finally, the project is assessed in the economical analysis and in the analysis of risks.

Keywords: Tourism, the Club of Czech tourists, Tourist infrastructure, Natural conditions, Cultural and historical conditions, SWOT analysis, Questionnaire survey, Economic analysis, risk analysis, budget

Ráda bych poděkovala vedoucí mé diplomové práce, paní Ing. Zuzaně Tučkové, Ph.D., za cenné rady a pomoc při psaní mé diplomové práce. Také bych ráda poděkovala Bc. Monice Jelénkové za informace a materiály, které mi ochotně poskytla.

Prohlašuji, že odevzdaná verze bakalářské/diplomové práce a verze elektronická nahraná do IS/STAG jsou totožné.

OBSAH

ÚVOD	10
I TEORETICKÁ ČÁST	11
1 VÝZNAM TURISTIKY	12
1.1 VYMEZENÍ TURISTIKY	12
1.1.1 Pěší turistika	14
1.1.2 Cykloturistika	15
1.1.3 Vysokohorská turistika.....	15
1.1.4 Vodní turistika.....	15
1.1.5 Lyžařská turistika	15
1.1.6 Ostatní druhy turistiky.....	16
1.2 SPOLEČENSKÝ VÝZNAM TURISTIKY	16
1.3 PŘEDPOKLADY TURISTIKY.....	18
1.3.1 Ochrana přírody	18
1.3.2 Turistické značení	19
1.3.3 Atraktivita cestovního ruchu.....	20
1.3.4 Infrastruktura cestovního ruchu	20
1.3.5 Památky.....	20
2 HISTORIE A VÝVOJ TURISTIKY	21
2.1 POČÁTKY TURISTIKY	21
2.2 HISTORIE TURISTIKY V ČESKÉ REPUBLICE.....	21
2.2.1 Počátky turistiky a Klubu českých turistů.....	21
2.2.2 Turistika po První světové válce	22
2.2.3 Turistika během a po Druhé světové válce	23
2.3 HISTORIE TURISTIKY NA VSETÍNSKU	24
2.3.1 Vsetín a další důležitá střediska turistiky.....	24
2.3.2 Karel Puszkailer	25
2.4 TURISTIKA V SOUČASNOSTI.....	26
2.4.1 Současná turistika v České republice	26
2.4.2 Současná turistika na Vsetínsku.....	26
3 ANALYTICKÉ METODY	27
3.1 MARKETINGOVÝ VÝZKUM.....	27
3.2 ZÍSKÁVÁNÍ PRIMÁRNÍCH DAT DOTAZNÍKOVÝM ŠETŘENÍM.....	28
3.2.1 Dotazníkové šetření.....	28
3.3 SWOT ANALÝZA	29
3.3.1 Postup při SWOT analýze	30
3.3.2 Využití SWOT analýzy	32
II PRAKTICKÁ ČÁST	33
4 ANALÝZA SOUČASNÉ SITUACE TURISTIKY NA VSETÍNSKU	34
4.1 ANALÝZA NABÍDKY TURISTICKÝCH SLUŽEB NA VSETÍNSKU	34
4.1.1 Vymezení oblasti.....	34
4.1.2 Přírodní předpoklady pro turistické služby	35
4.1.3 Kulturně historické předpoklady pro turistické služby	37
4.1.4 Turistická infrastruktura Vsetínska	40
4.1.5 Turistické akce pořádané na Vsetínsku.....	50

4.1.6	Shrnutí	51
4.2	POPTÁVKA PO TURISTICE NA VSETÍNSKU	52
4.2.1	Postavení turistiky mezi turisty v České republice	52
4.2.2	Vyhodnocení postavení turistiky mezi turisty v České republice	53
4.2.3	Dotazníkové šetření	53
4.2.4	Shrnutí dotazníkového šetření	56
4.3	SWOT ANALÝZA MOŽNOSTÍ TURISTIKY NA VSETÍNSKU	56
4.3.1	Závěry SWOT analýzy	58
5	VYHODNOCENÍ ANALYTICKÉ ČÁSTI.....	59
6	PROJEKTOVÁ ČÁST.....	60
6.1	CÍLE PROJEKTU	60
6.2	PŘEDSTAVENÍ PROJEKTU	60
6.2.1	Jednotlivé části Memoriálu Karla Puszkailera	61
6.3	LOKALIZACE AKCE MEMORIÁL KARLA PUSZKAILERA	65
6.4	PLÁNOVÁNÍ A REALIZACE PROJEKTU	65
6.4.1	Plánování akce Memoriál Karla Puszkailera	65
6.5	MATERIÁLNÍ ZABEZPEČENÍ AKCE	67
6.6	REALIZAČNÍ TÝM	70
6.7	PERSONÁLNÍ ZABEZPEČENÍ AKCE	71
6.8	MARKETINGOVÁ PROPAGACE AKCE	73
6.8.1	Analýza cílové skupiny	73
6.8.2	Propagace	74
6.9	ČASOVÝ HARMONOGRAM AKCE	76
6.10	EKONOMICKÁ ANALÝZA.....	77
6.10.1	Nákladová analýza	77
6.10.2	Rozpočet.....	79
6.10.3	Kalkulace.....	80
6.10.4	Ekonomická analýza	81
6.10.5	Shrnutí ekonomické analýzy	82
6.11	RIZIKOVÁ ANALÝZA	83
6.12	CELKOVÝ PŘÍNOS PROJEKTU	85
	ZÁVĚR	87
	SEZNAM POUŽITÉ LITERATURY.....	88
	SEZNAM POUŽITÝCH SYMBOLŮ A ZKRATEK.....	93
	SEZNAM OBRÁZKŮ	94
	SEZNAM TABULEK.....	95
	SEZNAM PŘÍLOH.....	96

ÚVOD

Turistika jako jeden z typů cestovního ruchu je charakterizována mnoha možnostmi jejího provedení. Naproti tomu, že se jedná o jednu z nejprostších forem cestování, plní turistika mnoho důležitých funkcí, jež se podílejí na rozvoji lidské bytosti. Kromě funkce poznávací, kdy turista vstřebává informace z poznání přírody a kultury místa, je pohybová složka důležitá pro zdraví člověka a technické dovednosti potřebné k provádění turistiky rozvíjejí mysl a zručnost člověka.

Vývoj tohoto odvětví je spjat s historií cestovního ruchu kdy první zmínky o cestování jsou známy už ze starověku. Samostatné odvětví turistiky se však objevuje až v 19. století, kdy vzniká její první organizovaná činnost jak v Evropě, tak v České republice. Zde se formuje Klub českých turistů, který i přes nucené přerušování v době socialismu svou činnost provozuje dodnes. V dnešním moderním světě se stále hledají nové formy relaxace, proto vnikají nová odvětví turistiky a samotná turistická činnost je stále oblíbeným koníčkem.

Cílem mé diplomové práce je na základě teoretických poznatků a poznatků analýzy vypracovat projekt, který by pozvedl turistiku nabídku v regionu Vsetínsko. Projekt se bude zaměřovat na činnost, která v této oblasti v rámci turistiky chybí. Samotné projektové části předchází mnoho analýz pro zjištění předpokladů a stavu turistiky Vsetínska. Příkladem je analýza přírodních a kulturně historických předpokladů krajiny a s tím související analýza základní a doprovodné turistické infrastruktury. Také je potřeba zjistit, jaká je ve zmíněné oblasti poptávka po turistice a turistických akcích.

Diplomová práce má tři části- teoretickou, analytickou a projektovou. Teoretická část uvede čtenáře do problematiky turistiky a seznámí je s analytickými metodami použitými v práci. Výstupem části analytické je zhodnocení postavení turistiky a jejích možností na Vsetínsku a poskytuje podklady pro část projektovou a samotný zpracovávaný projekt.

Důležitou součástí práce je projektová část, jejíž součástí je samotný projekt. V této části je klíčovým faktorem určit cíle projektu, poté vytvořit harmonogram projektu, jeho zabezpečení jak personální tak materiálové a na závěr projekt zhodnotit pomocí ekonomické a rizikové analýzy.

I. TEORETICKÁ ČÁST

1 VÝZNAM TURISTIKY

1.1 Vymezení turistiky

Turistika je jednou z forem cestovního ruchu, proto je v první řadě nutné definovat pojem cestovní ruch. Podle Jakubové (2009, s. 18) *je za cestovní ruch označován pohyb lidí mimo jejich vlastní prostředí do míst, která jsou vzdálená od místa jejich bydliště, za různými účely, vyjma migrace a výkonu normální denní práce.*

Turistika je cestování aktivním způsobem s úmyslem poznat společenské a přírodní poměry určité oblasti. (Encyklopedie tělesné kultury II. díl: P-Ž, 1964, s. 416) Turistika je zájmovou činností lidí, ať již jednotlivců nebo zájmových skupin, která napomáhá udržitelnosti rozvoje cestovního ruchu, jelikož splňuje její hlavní principy. (Vaško, 2005) Obsahuje 3 složky: (Vyškovský, 1997)

Pohybová složka

Tato složka se vyznačuje prováděním pohybu během provozování turistiky. Pohyb bývá nejčastěji lokomoční (pohyb vpřed jako je chůze, lyžování atd.). Turista by měl disponovat dobrou tělesnou kondicí, i když není podáván tak viditelný výkon jako při jiných sportech. Zátěž turisty při túře je až několikahodinový, nejvhodnější je tedy zvolit vytrvalostní zátěž v aerobním režimu. Turista by měl dobře zvládat všechny pohybové schopnosti spojené s turistikou, kterou se chce zabývat (lyžování, obratnost, vytrvalost, jízda na kole atd.)

Kulturně poznávací činnost

Složka obsahuje poznání přírody, kultury, památek, a jiných tvůrčích činností člověka. Do této složky se také řadí ochrana přírody a ochrana kulturního dědictví. Kulturně poznávací činnost dává turistice smysl a určuje cíle cest, má tedy motivační charakter. Při túrách člověk čerpá nové informace a obohacuje svoji osobnost o zážitky. Turista si touto činností utváří dojem z celé krajiny a uceluje si názory. To je začátkem uvědomění si potřeby ochrany přírody a kulturního dědictví. Kulturně poznávací činnost závisí na třech složkách:

- znalost místopisu
- příroda oblasti
- lidská společnost

Každý ze tří faktorů určuje, jak je turista schopen vnímat krajinu a památky kolem sebe a jaké informace je schopen zpracovat.

Odborně technická činnost

Odborně technická činnost v turistice představuje rozsáhlou a rozmanitou problematiku, zahrnující ve svém obsahu poznatky, dovednosti a návyky potřebné k cílevědomému, účel-nému a bezpečnému pohybu v přírodě. (Vyškovský, 1997, s. 17)

Odborně technická činnost je založena převážně na znalostech. Při turistice se člověk setkává s činnostmi, které v běžném životě nemusí provozovat často. Patří mezi ně činnosti jako zacházení s pracovními nástroji, jejich údržba, vyrábění a opravy předmětů, a jiné. Tato činnost rozvíjí pracovní návyky, příležitosti k pracovní iniciativě, vynalézavosti, k vzdělanosti v oblasti technické, atd. Turisté musí mít nejen potřebné znalosti, ale také si musí umět poradit ve ztížených podmínkách. Na cesty si totiž mnohdy nemohou vzít všechny potřebné pomůcky a materiály. Uvědomit si musí také fakt, že jejich činnost nesmí ohrozit životní prostředí. Aktiviny odborně technické činnosti jsou seskupeny do tematických celků:

- a) *výstroj a výzbroj jednotlivce a skupiny, ošetřování, údržba, základní opravy materiálů, amatérská výroba a stavba lodí, mazání lyží, doprava apod.,*
- b) *vaření, stravování, využití ohně,*
- c) *táboření,*
- d) *topografie a orientace,*
- e) *hygiena a první pomoc,*
- f) *zdroje nebezpečí, jeho prevence a předpověď počasí v turistice,*
- g) *tábornická tvořivost a dovednost,*
- h) *označení turistických cest, lyžařské, vodácké značení,*
- i) *dopravní předpisy, značky cestovního ruchu a jízdy na řekách s lodní dopravou,*
- j) *vědomosti a dovednosti související s ochranou přírody. (Vyškovský, 1997, s. 18)*

Turistiku můžeme rozdělit podle několika hledisek:

- 1) podle způsobu provádění,
- 2) podle organizace,
- 3) podle zájmu,
- 4) podle ročního období apod.

Ad 1) Podle způsobu provádění

- Pěší turistika
- Vysokohorská turistika
- Vodní turistika
- Cykloturistika
- Lyžařská turistika

Mimo tyto nejrozšířenější a nejobecnější druhy turistiky existuje i mnoho dalších odvětví:

- Turistika na motorových lodích nebo plachetnicích
- Karavanová turistika
- Turistika na koních
- Treking
- Alpining a další.

Ad 2) Podle organizace

- Organizovaná turistika se odehrává pod vedením Klubu českých turistů, učiteli ve školách a pod jinými turistickými sdruženími.
- Neorganizovaná turistika je provozována v menších skupinkách (rodiny, přátelé nebo může být zcela individuální).

Ad 3) Podle zájmu

- Rekreační turistika je příležitostnou aktivitou.
- Výkonnostní turistika je soustavný proces, který vyžaduje tělesnou zdatnost, prohlubování potřebných znalostí a kulturního rozhledu.

Ad 4) Podle ročního období

- Letní turistika - např. cykloturistika, pěší turistika.
- Zimní turistika- např. lyžařská turistika.

1.1.1 Pěší turistika

Pěší turistika je základním a nejstarším druhem turistiky. Je nejrozšířenější také proto, že je nejméně technicky náročná. (Moser, 1981) Při provozování je používána výhradně chůze. Tento druh turistiky je velice zdraví prospěšný, uspokojuje lidskou touhu po poznání a sdružování se (organizované pochody). Doporučuje se jako zdravotní rehabilitace. Provo-

zuje se v nížinných oblastech a v podhůřích nebo nižších horských polohách, (Co je to trekking, turistika, alpinismus a horolezectví? Definice pojmů, 2010) túry vedou po širokých cestách, chodnicích a pěšinách, po značených i neznačených stezkách. Obvykle se jedná o krátké, jednodenní trasy a vícedenní trasy bez další potřebné výstroje.

1.1.2 Cykloturistika

Cykloturistika je velmi rozšířeným druhem turistiky. Využívá dopravního prostředku kola, díky kterému jsou zdolávány větší vzdálenosti za menší časový úsek. Cykloturistika se může provádět stejně jako pěší turistika v nížinách, podhorských i horských oblastech. Turisté mohou využít značené turistické trasy, cyklostezky i silnice. Cykloturistika je náročná na výstroj, je důležité zvolit si kolo podle typu cest. Bezpečnostní patření jako chrániče či helma jsou také nutností. Cykloturista se vyznačuje tím, že kolo využívá jako nástroj k poznání přírody a lidské kultury a zároveň se snaží chránit přírodu a životní prostředí na cestách. (Halada, 2007) Předpokladem je jak znalost techniky jízdy na kole tak také znalost dopravních předpisů.

1.1.3 Vysokohorská turistika

Jedna z nejnáročnějších druhů turistiky se provádí ve vysokohorském terénu ve větších nadmořských výškách, skalách, apod. Vysokohorská turistika počítá s náročnější výstrojí - teplejší oblečení, obuv apod. Trasy jsou většinou jednodenní a více náročné než u pěší turistiky. Turista musí překonávat více překážek. Při provádění této formy je nutné znát terén a být vybaven k zajištění své bezpečnosti na nebezpečných a obtížných úsecích.

1.1.4 Vodní turistika

Jedna z modernějších forem turistiky v České republice. Spočívá v pohybu na lodích, kanoích apod. po sjízdných vodních tocích.

1.1.5 Lyžařská turistika

Lyžařská turistika je zimním sportem umožňujícím poznávat krajinu v zimním období. Spočívá v putování krajinou po lyžařských trasách na běžkách. K této aktivitě jsou třeba dobře udržované a proježděné trasy, které jsou značeny speciálním lyžařským značením, popřípadě pěším značením.

1.1.6 Ostatní druhy turistiky

Ostatní druhy turistiky jsou spíše odvozením a kombinováním základních druhů. Mnoho z nich je relativně novým odvětvím turistiky např. trekking a alpinismus. (Co je to trekking, turistika, alpinismus a horolezectví? Definice pojmů, 2010)

Trekking. Slovem trekking je označován druh turistiky, jenž je na pomezí pěší a vysokohorské turistiky. Trasa může vést nížinami i vysokohorským terénem a většinou se jedná o vícedenní túry. Nutné je se připravit i na nouzové přespání v přírodě (tzv. bivak), pro které je důležité si sbalit bivakovací výstroj jako je stan, spacák atd. Na rozdíl od pěšího turisty nosí každý trekkingový turista velký batoh s výstrojí.

Alpinismus. Alpinismus je turistická disciplína na pomezí vysokohorské turistiky a horolezectví. Provozuje se v ledovcových terénech vysokých pohoří. Alpinista musí plně ovládat techniku horolezectví a neustále mít s sebou horolezeckou výstroj. Tento druh turistiky je jeden z nejnebezpečnějších a zahrnuje v sobě i výstupy na nejvyšší hory světa. V souvislosti s alpinismem je často zmiňován pojem skialpinismus, který kromě horolezeckého vybavení využívá také lyžařské vybavení a techniky.

Další druhy turistiky caravanning, turistika na motorových člunech, plachetnicích, motorkách a jiných je využití rozličných prostředků k poznávání přírody při zachování všech složek turistiky.

1.2 Společenský význam turistiky

Podle Vyškovského (1997) je turistika jako pohyb v přírodě nástrojem tělesné i duševní hygieny člověka, nástrojem poznávání a výchovy a zdravotní prevence. Turistika je volnočasová aktivita, která spojuje pohyb s poznávacím procesem a osvojením si mnoha odborně technických činností. Turistika je nedílnou součástí několika společenských oblastí:

- celková rekreace,
- cestovní ruch
- kulturně výchovné činnosti

Celková rekreace

Rekreace je aktivně nebo pasivně strávený čas, využitý k regeneraci těla nebo mysli. Složky turistiky mohou významně přispět k regeneraci obou součástí člověka. Turistika se řadí pod pohybovou rekreaci.

Cestovní ruch

Turistika je často zaměňována za pojem turismus, což je ekvivalent pro cestovní ruch, kdežto turistika a její druhy je jeden z typů cestovního ruchu. (Encyklopedie tělesné kultury II. díl: P-Ž, 1964) Konkrétně jej můžeme zařadit pod sportovní turismus. Dalšími typy jsou pro představu lázeňský turismus, náboženský turismus, kongresový turismus a mnoho dalších.

Kulturně výchovné činnosti

V tomto systému je turistika nedílnou součástí rozvoje tělesné kultury. Díky významu vzdělávacímu, výchovnému a zdravotnímu. Všestranná tvůrčí aktivita, která je součástí turistiky, je také nedílnou součástí kultivace člověka. Jak už bylo zmíněno, hlavním významem turistiky je její zdravotní, výchovná a vzdělávací složka.

Vzdělávací význam turistiky

- *rozvíjí pohybové schopnosti a dovednosti potřebné pro aktivní zvládnutí jednotlivých druhů turistiky,*
- *učí novým odborně technickým dovednostem, podporuje manuální zručnost (táboření, opravy jízdních kol, lodí apod.),*
- *rozšiřuje kulturní rozhled a znalosti, dává poznatky a vědomosti z mnoha oborů lidské činnosti,*
- *dochází k ověřování poznatků při praktické činnosti;*

Výchovný význam turistiky

- *působí na osobnost žáka. Tělesný pohyb, poznávací a odborné činnosti vytvářejí předpoklady k mnohostranné tvůrčí aktivitě,*
- *umožňuje bezprostřední aktivní působení učitele,*
- *rozvíjí volní a další vlastnosti, nutné k absolvování plánované túry, podporuje víru ve vlastní síly,*

- *turistika a různé formy pohybu v přírodě se používají jako terapie u narušené mládeže,*
- *k upevnění vztahu mezi členy rodiny pomáhají rodinné formy turistiky,*
- *člověk uspokojuje svoji potřebu sociálních vztahů,*
- *poznání přírodních i uměleckých krás pomáhá utvářet estetický vkus,*
- *podporuje vázání citových vztahů k přírodě, kultuře a lidem;*

Zdravotní význam turistiky

- *dochází k aktivnímu spojení tělesného pohybu s příznivými vlivy přírodního prostředí,*
- *upevňuje a rozvíjí vytrvalost, jež má klíčový význam z hlediska dobré tělesné kondice,*
- *zlepšuje otužilost a odolnost organismu,*
- *pobyt v přírodě uvolňuje psychické napětí,*
- *je vhodná pro lidi s nižší úrovní tělesné zdatnosti,*
- *prodlužuje aktivní stáří,*
- *v přiměřené míře pomáhá při léčení oběhového a dýchacího systému. (Vyškovský, 1997, s. 9)*

1.3 Předpoklady turistiky

1.3.1 Ochrana přírody


Vyškovský (1997) také vyzdvihuje důležitý předpoklad rozvoje turistiky a to udržovanou, nezdevastovanou krajinu. Kromě dodržování pokynů o neznečišťování přírody turisty je v České republice krajina chráněna zákonem č.114/1992 Sb. Zákon o ochraně přírody a krajiny. Zákon rozlišuje tato chráněná území: národní parky, chráněné krajinné oblasti, národní přírodní rezervace, přírodní rezervace, národní přírodní památky, přírodní památky.

Podle druhu chráněné oblasti jsou zákonem určena omezení, která platí pro všechny návštěvníky a turisty pohybující se v této oblasti. Při pohybu v chráněném území jsou turisté zavázáni dodržováním pravidel a řádu území, které chrání krajinu před poškozením a znečištěním. Chráněny zákonem jsou také zvláště památné stromy, chráněné druhy rostlin a

nerostů. Kromě zákonu pomáhají chránit přírodu i jiné aktivity jako je například značení turistických tras.


1.3.2 Turistické značení

Stejně jako možnost ubytování či stravování je důležitou součástí turistiky turistické značení. Turistické, lyžařské, cyklistické trasy jsou v regionu řádně označeny turistickými značkami platnými po celé České republice. O značení se stará Klub českých turistů, jehož úkolem je pravidelně obnovovat značení a zjišťovat nedostatky na již označovaných trasách. (Turistické značení, © 2005-2011) Pěší turistické trasy jsou označeny pásovými značkami jejich prostřední pruh je buď zelený, modrý, červený nebo žlutý, a obklopují jej dva bílé pruhy. (Turistický průvodce Valašsko: Léto, zima, 2000) Na rozcestích se značka doplňuje ještě o šipku ve směru pokračování trasy a na konci trasy se využívá značka koncová. Ve městech obcích či důležitých turistických místech jsou značky doplněny o turistické směrovky a tabulky. Směrovky ukazují směr a vzdálenost k dalším turistickým cílům a tabulky ukazují název turistického místa. Druhem těchto značek je i značka pro naučné trasy, která se také vyznačuje barevným pruhem obklopeným bílými, ale tento pruh vede napříč čtvercovou značkou od levého dolního rohu k pravému hornímu rohu.



*Obr. 1. Pěší turistické značení
(Turistické značení, ©2005-2011)*

Lyžařské trasy označené KČT jsou velice podobné značkám pro pěší turistiku. Liší se pouze v krajních barvách pásových značek a podkladové barvě směrovek a cedulí, jež je oranžová barva. Mezi oranžovými pruhy pak může být červený, modrý, zelený nebo bílý pruh. Všechny značky pro cyklistické trasy mají pak žlutou podkladovou barvu.



*Obr. 2. Lyžařské
turistické značení
(Turistické zna-
čení, ©2005-
2011)*



*Obr. 3. Cykloturis-
tické značení (Turis-
tické značení,
©2005-2011)*

1.3.3 Atraktivita cestovního ruchu

Atraktivitou cestovního ruchu se rozumí přírodní a kulturně historické podmínky, sportovní nebo jiné události, jež lákají turisty do turistické oblasti. (Pásková a Zelenka, 2002)

1.3.4 Infrastruktura cestovního ruchu

Infrastruktura cestovního ruchu zahrnuje organizačně – technické předpoklady, jako je doprava, ubytování, stravování, kulturní a společenské zařízení. Jejich cílem je uspokojování potřeb návštěvníků destinace. (Pásková a Zelenka, 2002)

1.3.5 Památky

Památky jsou hmotné nebo nehmotné objekty a jevy, které jsou určitým způsobem spojeny s minulostí destinace, přírody nebo lidstva. Památky dělíme na kulturní (historické, technické, archeologické, architektonické, duchovní) nebo přírodní památky. (Pásková a Zelenka, 2002)

2 HISTORIE A VÝVOJ TURISTIKY

2.1 Počátky turistiky

Počátky cestování, poznávání jiných krajin a regionů se traduje již do starověku. Podle Laciny (2010) byli prvními cestovateli již mimoevropské starověké civilizace jako Egypťané, Sumerové, Fénicičané. Jako první tvořili mapy a dokonce i cestovní průvodce.

Historie samotné turistiky je svázaná s náboženstvím, tedy pěšími náboženskými poutěmi do vzdálených poutních míst jako je Santiago de Compostela, Řím, Jeruzalém a Mekka. Poutníci často zaznamenávali své poznatky z cest a do předchůdců cestopisů. (Doswell, 1997) Jako nejstarší jsou z českých cestopisů dochovány z cest do Jeruzaléma spisy od Martina Kabátníka (1492) nebo Oldřicha Prefáta z Vlkanova (1547).

Moderní turistika vznikla v 18. století s nástupem romantismu, ve kterém započal obdiv divoké přírody, přímořských krajin a krás vysokých hor. Kolem roku 1800 se objevuje slovo turistika, odvozené z francouzského „tour“ neboli putování, okružní cesta. Jeden z prvních romantických turistických nadšenců v českých zemích byl Karel Hynek Mácha.

K rozvoji turistiky výrazně přispěla průmyslová revoluce a s ní spojené zavedení železnice, jež umožnila lidem dostat se do vysokohorských oblastí a jiných zajímavých míst. V těchto turisticky vyhledávaných oblastech pak začaly vznikat turistické ubytovny, hotely restaurace a započal tak vývoj cestovního ruchu jako samostatného odvětví. (Vyškovský 1997)

Vývoj organizované turistiky začal v druhé polovině 19. století. Důvody rozvoje byly následující: rozvoj výroby, dopravy, kartografie a především nové komunikační prostředky. V anglických zemích hojně vznikaly mládežnické či dětské spolky a ty se zaměřovaly na turistiku a pohyb v přírodě.

Některá turistická odvětví se později stala úspěšná i jako sport. Zdárným příkladem je veslování, jehož veslice byly zprvu používány k výletům na klidných vodách. Dalšími příklady jsou lyžování, cyklistika a jiné.

2.2 Historie turistiky v České republice

2.2.1 Počátky turistiky a Klubu českých turistů

Masový vývoj turistiky v České republice započal stejně jako ve světě ve 2. polovině 19. století. První turistické organizace byly německé turnerské spolky, které u nás působily od

roku 1861 v Karlových Varech. (Vyškovský, 1997) Česká organizovaná turistika vznikla se založením Sokolu pražského v roce 1862. Tělovýchovná organizace Sokol se mimo gymnastiku věnovala také organizováním turistických výletů. Jelikož spolek samotný nemohl zajistit spoustu činností, začal se zajímat o založení samostatné organizace věnující se turistice. K realizaci této myšlenky velmi dopomohlo založení spolku k zachování českého života v severních Čechách - Národní jednota severočeská. Organizací starající se v té době o turistiku na Moravě byla Pohorská jednota Radhošť, která sloužila turistice v oblasti Beskyd.

Díky spolupráci Národní jednoty severočeské a Sokolu vznikl v Praze 11. 6. 1888 organizace Klub českých turistů. (Začátek české turistiky a KČT, ©2005-2011) Jeho prvním předsedou se stal Vojta Náprstek, známá veřejná osoba, milovník přírody a cestovatel. První velkou turistickou akcí byl v roce 1889 organizovaný výlet do Paříže na Světovou výstavu. Akce se zúčastnilo 363 osob (o třetinu více než tehdejší počet členů KČT).

Kromě organizování turistických akcí se KČT pustil do výstavby vlastního pavilonu s dioramatickým obrazem od malířů bratří Liebscherů na "Jubilejní výstavu" na pražském výstavišti. Na vstupném vydělal klub své první větší peníze, které posléze investoval do stavby turistických chat, do značení turistických tras a jiných děl pro veřejnost. Souběžně s výstavbou pavilonu přišel KČT s odvážným návrhem postavit v Praze na Petříně rozhlednu, která by byla kopií Eiffelovy věže (1:5), k níž by vedla lanová dráha. Za pomoci financování podílovými listy bylo v létě 1891 dílo dokončeno.

Klub se začal po divokém začátku věnovat organizováním turistických zájezdů a výletů nejen po Čechách, ale také po Evropě a světě. Turisté mohli navštívit například Island, Černou Horu, Bosnu a jiné. Klub měl založen 53 odborů po Čechách a na Moravě.

KČT byl nejdříve soustředěn na turistiku pěší. Zlom nastal s rozšířením lyží po roce 1890. O první lyže dovezené do Čech se postaral Josef Rössler Ořovský v roce 1887, zakladatel prvního "Českého SKI-klubu pražského". Velkými propagátory lyží se později stali také hrabě Harrach a učitel Jan Buchar, který prosazoval tento sport nejen v KČT.

2.2.2 Turistika po První světové válce

V průběhu války byla ochromena činnost všech spolků. Válka ale s sebou přinesla i nebývalý průmyslový rozvoj. Rozvoj automobilismu, dopravního spojení ale i rozvoj ubytovacích kapacit velmi ovlivnil turistiku i cestovní ruch jako takový. Po vzniku samostatného

Československa v roce 1918, byl klub přejmenován na klub Československých turistů. Toto období se stalo érou největšího rozmachu KČT. V Čechách, na Moravě a také na Slovensku a Podkarpatské Rusi byly ve velkém zakládány odbory KČT. V roce 1922 jejich počet činil 170 se 30 tisíci členy. V roce 1927 se KČT rozrostlo na 280 odborů s 60 tisíci členy. O dalších 9 let později již dosahoval KČST 110 000 členů. Za krátkou dobu své existence stihl KČT vybudovat 895 nocleháren a založit 385 odborů.

Na území Československa působilo více turistických spolků než jen KSČT. Existovala Pohorská jednota Radhošť s 12 odbory a asi 5 500 členy, roku 1929 byla založena Československá obec turistická v Praze s 16 odbory a asi 8 500 členy a Svaz dělnických turistů v Praze, založen roku 1910 s 32 odbory a 5 500 členy. Ve spolicích na území Čech se stále sdružovali i němečtí turisté.

Kromě pěší turistiky se i výrazně vyvinula turistika na lyžích. Jedním z mnoha faktorů bylo postavení horských chat v příhraničních pohořích a získání Vysokých a Nízkých Tater na Slovensku. Rozvoj zaznamenala i vodní turistika, která měla své počátky již před První světovou válkou. O její vznik a rozvoj se stejně jako o rozvoj lyžování zasloužil Josef Rössler Ořovský. V roce 1924 bylo registrováno na 253 vodáků, ale první loděnice postavil KČST až o rok později v Trenčíně. S již zmiňovaným přístupem do Vysokých Tater bylo umožněno vzniku horolezectví a v roce 1923 byla vztyčena první československá vlajka na Gerlachovském štítu. V rámci KČST vznikaly také kroužky zabývající se například krasovou turistikou a jinými okrajovými oblastmi turistiky.

2.2.3 Turistika během a po Druhé světové válce

Díky Mnichovské dohodě z roku 1938 byla Německem zabrána všechna hraniční pohoří okolo Čech a Moravy, tedy turisticky nejvýznamnější pohoří. Tento akt silně ochromil českou turistiku, jelikož KČST mimoto ztratil jen v českých zemích 41 chat, 15 000 km značených turistických tras a 79 odborů s více než 10 000 členy. Další omezení přišla s okupací českých zemí a vznikem Protektorátu Čechy a Morava. Došlo k odtržení Slovenska a Podkarpatské Rusi. Majetek KČST na Slovensku získal Klub slovenských turistov a lyžiarov (KSTL), Podkarpatská Rus pak byla přičleněna k Maďarsku. Tím se zcela přerušily dvacetileté turistické styky a ztratily mnohamiliónové investice.

V roce 1948 proběhlo sloučení KČST a jiných spolků do Československé obce sokolské. (Petřvalský, 2003) V roce 1957 nahradil sokolskou jednotu Československý svaz tělesné výchovy (ČSTV) na základě zákona č. 60 Sb. O organizaci tělesné výchovy a turistika se

stala jeho součástí. Zákon prošel jen několika malými změnami a platil až do roku 1989. Orgánem zastřešujícím turistiku byl ustanoven Výbor svazu turistiky. Z odpovědnosti ČSTV byli odstraněny turistické chaty a jiné turistické objekty, které převzaly různé organizace.

Po převratu v roce 1989 byl Výbor svazu turistiky zrušen a obnovila se činnost KČT. V restitucích byla Klubu navracena jen část majetku.

2.3 Historie turistiky na Vsetínsku

Vsetínsko bylo až do konce 19. století neobjevenou turistickou oblastí. Turistika zde byla otázkou výletů přátel přírody a pár organizovaných pěších túr. Jednou z největších byla v roce 1862 pouť na Radhošť v rámci oslav 1000. výročí příchodu Cyrila a Metoděje na Moravu. Do povědomí byla tato oblast zapsána díky Národopisné výstavě československé v Praze v roce 1895, kde mělo Valašsko samostatnou zdařilou expozici. Po vzniku prvního odboru KČT v Rožnově pod Radhoštěm v roce 1893, který měl základ v Pohorské jednotě Radhošť, začaly vznikat další odbory. Ty se spojily do župy Valašské, čímž mohli lépe hájit zájmy turistů, nežli jako samostatně působící odbory. Valašská župa obstarávala odbory ve Vsetíně, Valašském Meziříčí, Rožnově, Frenštátě pod Radhoštěm a později v Bystřici pod Hostýnem, v Holešově, v Novém Hrozenkově, Velkých Karlovicích, Vizovicích, Zlíně, a Valašských Kloboukách. Ústřední motto Valašské župy bylo „Valašsko Valachům“.

Velký podíl na založení Valašské župy měl Karel Puszkailer (1885-1953), vsetínský lékárník, jehož koníčkem bylo organizování turistiky na Valašsku. V roce 1924 založil odbor turistiky ve Vsetíně.

2.3.1 Vsetín a další důležitá střediska turistiky

Jak již bylo zmíněno, odbor KČT ve Vsetíně založil v roce 1924 vsetínský lékárník PhMr. Karel Puszkailer. (Kapka, 2004) Již před tím ale existovaly snahy o organizaci turistiky a to spolkem Snaha a Sportovním klubem Vsetín. (Vsetín a jeho turistika, 2011) Pokusy však dopadly neúspěšně. V době založení měl odbor 49 členů a díky soustavné práci Karla Puszkailera měl o rok později již 178 členů a v roce 1926 počet členů vzrostl na 217. Odbor za tu dobu stihl vyznačit 240 km pěších tras.

Ve 30. letech minulého století se objevují další osobnosti, které se zasloužily o rozvoj turistiky v oblasti Vsetínska, např. soudní úředník Vojtěch Menšík, který byl nejbližším spo-

lupracovníkem K. Puszkailera. Zasloužil se o rozšíření turistiky do oblastí cyklistických, lyžařských i chodeckých závodů. Dokonce uspořádal i soutěž v krasojízdě. Tyto nové směry byly lákadlem především pro mládež. Menšík působil dlouhá léta v Tělovýchovné jednotě Sokol, odkud přenesl soutěživost do oblastí turistiky. Dalšími významnými osobnostmi turistiky byli František Januš a Leopold Kalabus, kteří se zasloužili o vyznačení turistických tras.

Mezníkem turistického života Vsetínska bylo postavení turistické chaty Cáb v roce 1928. U zrodu spolu s Karlem Puszkailerem stál také sponzor, známá továrna na nábytek Thonet. Tento počín inspiroval založení dalších odborů KČST ve Valašských kloboukách a Novém Hrozenkově. Po nástupu komunismu byla činnost KČT zrušena a na několik let se turistika zcela odmlčela a omezeně fungovala pod střechou JTO Sokol.

Ve Valašském Meziříčí vznikl první organizovaný Klub českých turistů již v roce 1895, jehož prvním předsedou byl Franc Vlček. (Turistika ve Valašském Meziříčí, 2011) O 10 let později tedy v roce 1905 vznikl ve Valašském Meziříčí další organizovaný spolek turistů. Byla to odnož Pohorské jednoty Radhošť, která později zanikla s rozšířením KČT.

V roce 1939 byl založen odbor KČT v Halenkově. (Trličík, 2011) Jako jediný klub mohl působit i za války, a hlavně díky bohatým programům, proslulým lyžařským závodům byl v kraji proslulý. Po válce však jeho činnost již nebyla obnovena do původní slávy.

Ve Francově Lhotě je jeden z nejmladších odborů turistiky v regionu (Sucháček, 2011). Byl založen až v roce 1980 a navázal na činnost OTTJ Valašská Senice. Dalším mladým klubem českých turistů je odbor ve Valašské Bystřici, založeným v roce 1954 bývalým skautem Jaroslavem Kubešem.

2.3.2 Karel Puszkailer

Karel Puszkailer byl původním povoláním lékárník, jenž se narodil ve Vsetíně 21. 3. 1885 a v průběhu života se stal významnou osobností kulturního a společenského života Valašska. (Slovník osobností kulturního a společenského života Valašska, 2000, s. 129-130) Jeho činnost spočívala v organizování a propagátorství turistiky nejenom v tomto kraji. Jako předseda Klubu českých turistů ve Vsetíně, kterým byl od roku 1925 po 25 let, organizoval akce a staral se o propagaci a hospodářské povznesení Valašska hlavně v oblasti cestovního ruchu. Jeho snahy mu vysloužily titul „Otec turistiky na Valašsku.“ Mezi jeho aktivní činnosti v rámci turistiky patřilo přednášení, publikování v tisku (Naše Valašsko,

zpravodaj Bezkydy-Jeseníky), značení turistických cest, fotografování, vydávání pohlednic a map. (Neúnavný fotograf K. Puszkailer, 2012) V roce 1928 se zasloužil o postavení horské chaty Cáb, ke které dnes vede Puszkailerova cesta. Zemřel v roce 1953 rovněž na Vsetíně. Na místě jeho bydliště se dnes nachází pamětní deska připomínající jeho osobu.

2.4 Turistika v současnosti

2.4.1 Současná turistika v České republice

V dnešní době má Klub českých turistů téměř 40 000 členů. Jedna čtvrtina z tohoto počtu je mládež, která se sdružuje v asociaci TOM (turistický oddíl mládeže). KČT se dělí na 14 oblastí: Praha, Středočeská oblast, oblast Jihočeského kraje, Plzeňského kraje, Karlovarský kraj, Ústecký kraj, Ještědská oblast, oblast Královéhradeckého kraje, Pardubický kraj, Vysočina, Jihomoravská oblast, Olomoucký kraj, Moravskoslezská oblast a Valašsko-Chřiby (Vážení přátelé, 2008).

2.4.2 Současná turistika na Vsetínsku

Po mnohých změnách dnes Vsetínsko patří pod oblast KČT Valašsko-Chřiby. Tato oblast sdružuje čtyři původní okresy Zlínského kraje: Uherské Hradiště, Kroměříž, Zlín a Vsetín.

V této oblasti je založeno 38 odborů KČT s 2750 členy a v jejich rámci i 28 Turistických oddílů mládeže s více než 1000 mladými turisty, kteří tvoří 37% členské základny.

Na Vsetínsku působí 12 odborů KČT, jsou to O KČT Francova Lhota, O KČT Halenkov, O KČT Karolinka, O KČT Nový Hrozenkov, O KČT Rožnov pod Radhoštěm, O KČT TJ Sokol Hovězí, O KČT TJ Valašské Meziříčí, O KČT TJ Zbrojovka Vsetín, O KČT Valašská Bystřice, O KČT Valašsko Vsetín, O KČT Velké Karlovice, O KČT Vsetín.

V jejich rámci působí také několik oddílů mládeže: TOM Vsetín, Myšáci Kelč, TOM Plamen Valašská Bystřice a TOM Zbojníci Francova Lhota.

Mimo organizovanou Turistiku, která se odehrává v rámci KČT, vznikají různé spolky, skupiny, zájmové kroužky přátel přírody anebo se pár nadšenců provozujících turistiku.

3 ANALYTICKÉ METODY

3.1 Marketingový výzkum

Marketingový výzkum zahrnuje tyto kroky: (Vašítková, 2008)

1. Definování problémů a cílů výzkumu
2. Sestavení plánu výzkumu
3. Shromáždění informací
4. Analýzu a vyhodnocení informací
5. Prezentace výsledků

Je nutné, aby první krok byl dobře/správně nadefinován. Cíle projektu nesmí být určeny příliš široce ani příliš úzce. Nesprávné nadefinování cílů a problému může zkomplikovat celý výzkum a také náklady mohou převýšit přínosy projektu. Určením cílů nám také otevře cestu k tomu, jakou metodu výzkumu si vybrat.

V druhé fázi, plánování výzkumu, je třeba uvědomit si, jaké náklady, informační zdroje, výzkumné metody a jaký reprezentativní vzorek (rámec vzorku, výběr samotného vzorku a jeho velikost) je třeba vybrat k výzkumu. (Morrison, 1995) Plán má zajistit časovou plynulost průběhu výzkumu. Důležitou součástí je výběr výběrového souboru, který má být objektem zkoumání.

Informace, které můžeme shromažďovat, jsou dvojího typu:

- Primární
- Sekundární

Sekundární informace dostaneme k dispozici buď z externích zdrojů (již provedené analýzy či informace od jiného zdroje) nebo z interních zdrojů (vlastní analýzy, vlastní výkazy atd.). Získávání primárních informací je věnována následující podkapitola.

Cílem další fáze výzkumu je odvodit závěry ze shromážděných dat. Data se nejprve musí roztřídit a klasifikovat. K vyhodnocení se používá statistických hodnot a rozhodovacích modelů.

Na závěr musí být výsledky prezentovány v podobě ucelených závěrů formulovaných do verbálně vyjádřených závěrů a doporučení. Závěry musí být přehledné, nejlépe doplněné o tabulky či grafy. (Vašítková, 2008)

3.2 Získávání primárních dat dotazníkovým šetřením

Primární data k výzkumu může výzkumník získat několika způsoby. Komunikací s respondenty, pozorováním a experimentem. Použitá metoda závisí na tom, jaké cíle jsou pro výzkum stanoveny.

Komunikace s respondentem má několik forem:

- osobní dotazování neboli interwiev,
- telefonické dotazování,
- písemné dotazování,

Každá forma má své výhody a nevýhody a je rozdílně nákladná. Nejméně nákladnou metodou je písemné dotazování. Nejnákladnějším způsobem je ve většině případů experiment.

3.2.1 Dotazníkové šetření

Dotazník

Dotazník je forma rozhovoru, která ovšem probíhá v písemné formě. Otázky jsou sepsány a vyžadují také písemnou odpověď. Dotazník je méně časově náročný než rozhovor, vyžaduje však pečlivou přípravu. Respondent musí jasně pochopit, oč jej výzkumník žádá.

Otázky kladené v dotazníku mohou být:

- a) otevřené
- b) uzavřené
- c) škálové

Otevřené otázky nekladou přílišná omezení, mohou ukázat nevídané souvislosti či objasnit určité situace, kdežto uzavřené odpovědi (ano/ne/nevím...) sice dávají jasnější odpověď, ale jsou povrchní a neukazují vztahy či motivace, které může respondent mít.

Metody dotazníkového šetření

Vzorek se vybírá podle toho, zda se jedná o vyčerpávající šetření nebo výběrové šetření (Kapitoly ze základů marketingu, 1996). Rozdíl spočívá ve velikosti vzorku. Při vyčerpávajícím šetření se snažíme získat informace u všech jednotek základního souboru, kdežto u výběrového šetření jsou informace získávány z části souboru, která byla předem určitým způsobem vybrána. V rámci výběrového šetření se vzorek vybírá buďto záměrně anebo náhodně.

Distribuce dotazníků

Tazatel si v dnešní době může vybrat z mnoha forem distribuce svých dotazníků. Může je zasílat poštou, může je distribuovat osobně nebo použít jeden z moderních nástrojů distribuce, čímž je internet.

V současnosti je velmi rozšířené tázání respondentů pomocí emailu, faxu či webových stránek, na kterých je dotazník umístěn.

Výhody a nevýhody dotazníkového šetření

Výhody: (Chovancová, Pilík a Podaná, 2008)

- Respondenti mohou pocházet z širokého území
- Každý respondent může věnovat odpovědím čas dle svého uvážení
- Respondent není ovlivněn tazatelem
- Odpovědi jsou upřímnější než u rozhovoru
- Nízké náklady
- Méně organizačně náročné

Nevýhody:

- Průzkum probíhá delší dobu
- Otázky musí být srozumitelné, jednoduché, pochopitelné
- Respondenti jsou bez identity,
- Chybí přímý kontakt tazatele s respondentem
- Respondent nemusí správně pochopit otázky
- Nízká návratnost,
- Pozdější otázky mohou ovlivnit otázky dřívější

3.3 SWOT analýza

SWOT analýza je jedna z metod marketinkových analýz, která spojuje analýzu vnějšího a vnitřního prostředí. SWOT analýza slouží manažerům k soustředění se na strategie, jež vidí výhody v silných stránkách podniku a jeho příležitostech zatímco se vyhýbá hrozbám a slabým stránkám podniku. (Cannon, Perreault a McCarthy, 2008) Její název je odvozen od počátečních písmen těchto anglických slov:

Strengths – silné stránky

Weaknesses – slabé stránky

Opportunities – příležitosti

Threats – hrozby

3.3.1 Postup při SWOT analýze

- Provedeme analýzu vnějšího a vnitřního prostředí s tím souvisejících slabých, silných stránek podniku, poté vnějšího prostředí - příležitostí a hrozeb
- Umístíme jednotlivé faktory do SWOT matice
- Posoudíme jednotlivé faktory podle závažnosti pro podnik
- Navrhujeme strategická opatření

Analýza vnějšího prostředí O/T

Postup při zpracování SWOT analýzy je nejdříve založen na identifikaci příležitostí a hrozeb, které přináší vnější prostředí. (Vašítková, 2008) To je zcela mimo kontrolu zkoumaného objektu a působí na něj nekontrolovatelnými vlivy. Vnější prostředí neboli makroprostředí je tvořeno těmito složkami: přírodní prostředí, ekonomické prostředí, politické prostředí, legislativní prostředí, demografické prostředí, sociální prostředí, technologové prostředí a kulturní prostředí.

Analýzou těchto složek můžeme identifikovat příležitosti podnikání nebo jiné činnosti pro subjekt, stejně tak jako hrozby, které jej mohou ovlivnit.

Příležitosti - představují možnosti přicházející z vnějšího prostředí, které mohou ovlivnit růst, zlepšení využití zdrojů, získání lepší konkurenční pozice do budoucna. Objekt musí příležitosti nejprve správně identifikovat, aby s nimi mohl naložit (Blažková, 2007)

Hrozby - Představují ohrožení vycházející z faktorů vnějšího prostředí. Jsou to překážky, které mohou ovlivnit činnost objektu nebo ji omezit či zabránit dalšímu rozvoji. Po identifikaci hrozeb je třeba jednat rychle pro jejich omezení či odstranění.

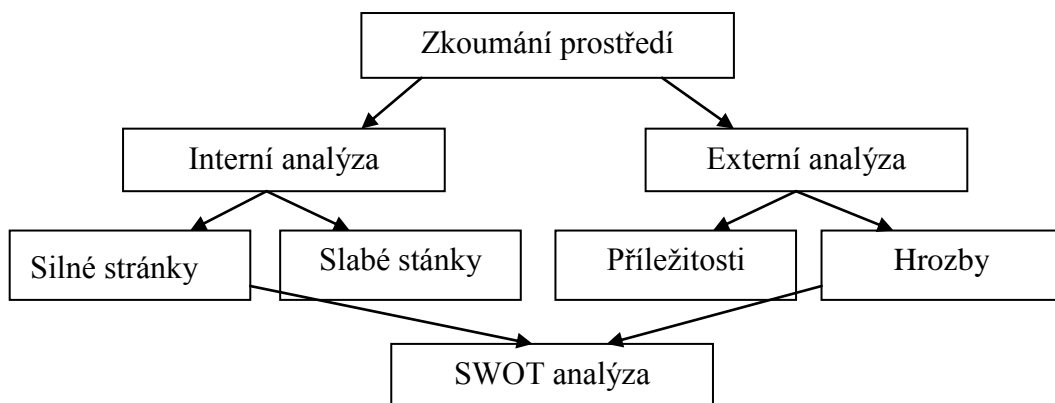
Analýza vnitřního prostředí W/T

Analýza vnitřního prostředí v sobě zahrnuje analýzy externího a interního mikroprostředí zkoumaného objektu. Externí mikroprostředí neboli blízké okolí objektu tvoří dodavatelé, zákazníci, konkurence, veřejnost, marketingoví prostředníci.

Interní mikroprostředí tvoří technické, technologické, finanční, výrobní a jiné podmínky existující pro daný objekt. Tyto podmínky určují hranice, v rámci kterých může objekt operovat. Rozhodujícími faktory pro provedení identifikování slabých a silných stránek vychází z činností, jimiž se objekt prezentuje navenek, jako jsou například složky marketingového mixu, produkt, materiální prostředí, cena, distribuce, zaměstnanci, marketingovým mixem a procesy.

Silné stránky - jsou to takové faktory, díky kterým má objekt silnou pozici na trhu. Silné stránky ukazují, v čem je objekt skutečně dobrý a určují tak možnosti pro konkurenční výhodu. (Blažková, 2007)

Slabé stránky - jsou opakem stránek silných. Ukazují, v čem má objekt nedostatky, jaké faktory špatně využívá a která omezení mu brání jednat efektivněji.



Obr. 4. Postup při SWOT analýze (Blažková, 2007, s.155)

SWOT matice

Po analýze vnitřního a vnějšího prostředí vytvoříme tzv. SWOT matici, do které se uspořádají veškeré faktory zjištěné touto analýzou.

Silné stránky S	Slabé stránky W
Příležitosti O	Hrozby T

Obr. 5. SWOT matice (Blažková, 2007, s. 155)

Posouzení významnosti faktorů

Je třeba si uvědomit, že ne každý faktor má stejnou váhu. Může existovat několik příležitostí, ale jedna může podniku poskytnout jen nepatrné zlepšení a výhodu, kdežto jiná může definovat jasnou konkurenční výhodu a naprosto změnit pozici objektu na trhu. To samé platí i pro silné a slabé stránky podniku. Např. mnohem větší vliv na podnik má špatný manažer, nežli nízká úroveň prodeje atd.

3.3.2 Využití SWOT analýzy

SWOT analýza může sloužit jako odrazový můstek pro další rozhodování, jelikož je snadně realizovatelná a jednoduchá. Informace poskytnuté SWOT analýzou mohou být vodítkem pro nalezení souladu mezi zdroji, schopnostmi, konkurenčním prostředím a trhem, ve kterém se objekt pohybuje. Analýza je vhodná při marketingovém plánování či jako podklad pro rozhodování o dalších strategiích.

Naopak má také své nevýhody. Je velmi subjektivní, neboť každý jedinec hodnotí faktory jinou vahou. SWOT analýza je také zjednodušující, proto je doporučováno zkombinovat ji s jinou analýzou. Podle Kotlera (2003) je analýza náchylná k přikládání důrazu na vnitřní faktory a menší na příležitosti a hrozby, které často odpovídají jen silným a slabým stránkám. Toto je způsobeno pořadím, ve kterém je analýza prováděna S,W-O,T.

II. PRAKTICKÁ ČÁST

4 ANALÝZA SOUČASNÉ SITUACE TURISTIKY NA VSETÍNSKU

Analýza současné situace na Vsetínsku popisuje nabídku a poptávku po turistických službách. V nabídce turistických služeb je zahrnuta turistická infrastruktura, která utváří potenciál rozvoje turistické činnosti, kdežto poptávka je vyhodnocena pomocí dotazníků a statistických údajů.

4.1 Analýza nabídky turistických služeb na Vsetínsku

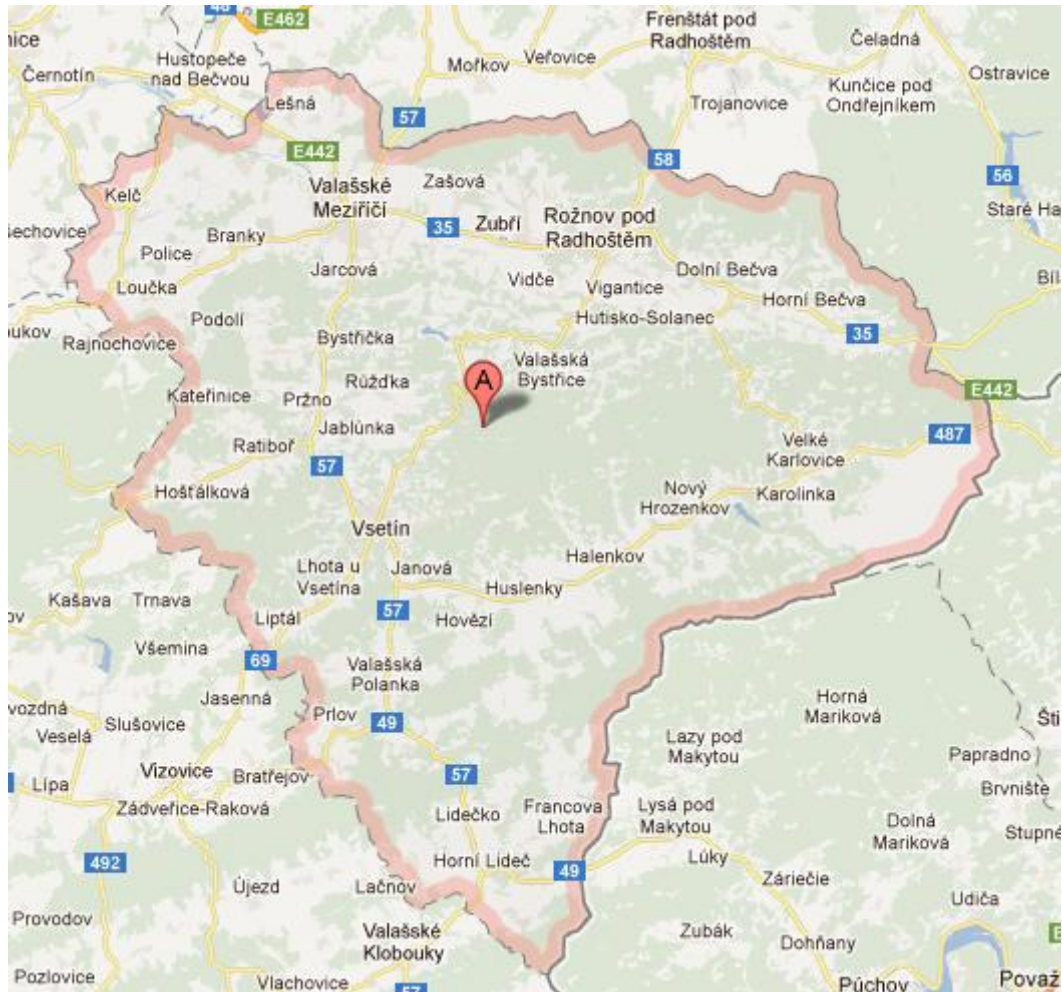
4.1.1 Vymezení oblasti

Mikroregion Vsetínsko je dobrovolné sdružení obcí dle § 49 a následujících zákona číslo 128/200 Sb., o obcích (Mikroregion VSETÍNSKO, ©1998-2012). Toto sdružení vystupuje jako právnická osoba a bylo založeno v roce 2000. Součástí mikroregionu jsou tyto obce: Bystřička, Dolní Bečva, Francova Lhota, Halenkov, Horní Bečva, Horní Lideč, Hošťálková, Hovězí, Huslenky, Jablůnka, Janová, Karolinka, Kateřinice, Lačnov, Leskovec, Lhota u Vsetína, Lidečko, Liptál, Lužná, Malá Bystřice, Mikulůvka, Nový Hrozenkov, Pozděchov, Prlov, Pržno, Ratiboř, Rožnov pod Radhoštěm, Růžďka, Seninka, Střelná, Strítež nad Bečvou, Študlov, Ústí, Valašská Polanka, Valašská Senice, Valašské Meziříčí, Velké Karlovice, Vidče, Vigantice, Vsetín, Zašová, Zděchov, Zubří.

Je to sdružením většiny obcí (43) bývalého okresu Vsetín. Co se týče turistiky, nelze zbylých 16 obcí patřících také do bývalého okresu Vsetín vyloučit, jelikož i s nimi přijde turista při svých cestách po Vsetínsku do kontaktu. Důvodem je, že nepatřící obce leží různě rozmístěny mezi obcemi mikroregionu Vsetínsko a jsou úzce propojeny s tímto krajem svojí kulturou, památkami či stezkami.

Vsetínsko je součástí tzv. Valašska. Oblast okresu Vsetín bývá označována jako srdce Valašska i když tento region nebyl nikdy správně ani etnologicky vymezen. Vymezení hranic tohoto území se v různých literaturách liší. Spojujícím prvkem jsou společné lidové tradice, stavby a historie.

Podle agentury Czechtourism (Pro odborníky: mapa turistických regionů, 2010) patří Vsetínsko pod turistický region Východní Morava a turistickou oblast 32 Valašsko, a podle stanov Evropské Unie tento mikroregion patří pod území NUTS 4: Okres Vsetín, které je součástí území NUTS 3: Zlínský kraj a území NUTS 2: Střední Morava.



Obr. 6. Vsetínsko (zdroj vlastní podle www.google.maps.cz)

4.1.2 Přírodní předpoklady pro turistické služby

Pohoří

Vsetínsko zahrnuje území několika pohoří. Ze severu jej obklopuje podhůří Moravskoslezských Beskyd, ve středu od města Vsetín ke hranicím se Slovenskou republikou se táhnou Vsetínské vrchy. Na jihovýchodě území se poté rozprostírají Javorníky, které vytvářejí přirozenou hranici se Slovenskem, kde plynule navazují na slovenskou část Javorníků. Do nitra území zasahují svými výběžky z jihozápadu Vizovické vrchy a ze severozápadu Hostýnské vrchy. (Okres Vsetín, © 2012)

Nejvyšší horou moravských Javorníků je Malý Javorník, jenž měří 1019 m. (Brandos, 2008). Nejrozložitějším masívem tohoto pohoří je vrch Makyta (923 m.). Vsetínské vrchy obklopují Javorníky ze severovýchodu. Hranici mezi těmito dvěma pohořími tvoří údolí Vsetínské Bečvy až po Makovský průsmyk (hranice se Slovenskou republikou). Na mnoha

místech vytvářejí zajímavé skalní útvary, jako jsou například Valova skála (Vsetín), skalní útvary kolem Vrchu Klenov (Bystřička), které jsou však zastíněny známějšími útvary Vizovických či Hostýnských vrchů (viz níže). Nejvyšší horou Vsetínských vrchů je Vysoká měřicí 1024 m. Na území Vsetínských vrchů se nachází spousta turisticky významných vrcholů jako je například Tanečnice (912 m.), Lušovka (875 m.), Soláň (861 m.), Vsacký Cáb (841 m.). Vizovické vrchy jsou na Vsetínsku reprezentovány především skalním útvarem Čertovy skály (Lidečko) nebo Pulčínskými skálami nedaleko osady Pulčín (Francova Lhota). Hostýnské vrchy zasahují do mikroregionu ze západu a jejich nejznámějším turistickým místem na Vsetínsku je skalní útvar Jarcová kula (Jarcová).

Vodstvo

Vody Vsetínska odvádí řeka Bečva. Bečva se skládá ze Vsetínské (dříve Horní) Bečvy, která je dlouhá 59 km a Rožnovské (Dolní) Bečvy, která má 39 km. Řeky se stékají za městem Valašské Meziříčí do jediné Bečvy, jež je největším levým přítokem řeky Moravy. Obě Bečvy tvoří hranice Vsetínské vrchoviny, ve které také pramení. (Turistický průvodce Valaško: Léto, zima, 2000)

Na Vsetínské Bečvě v blízkosti obce Karolinky leží vodní nádrž Stanovnice, jež slouží pro zásobování Vsetína a okolí pitnou vodou. Kousek od Stanovnice se nachází přírodní vodní nádrž Na Stanoch (též nazývaná Balaton), která slouží jako přírodní koupaliště. Na pravém přítoku Vsetínské Bečvy Bystřičce nalezneme protipovodňovou přehradu Bystřička, která mimo jiné slouží k rekreaci nebo splavování. V povodí Rožnovské Bečvy se nachází vodní nádrž Horní Bečva u stejnojmenné obce. Mezi její funkce můžeme zahrnout protipovodňovou ochranu, rybolov a rekreaci.

Chráněné krajinné oblasti

Do mikroregionu Vsetínsko zasahuje Chráněná krajinná oblast Beskydy (dále CHKO Beskydy). Skládá se z 57 maloplošných zvláště chráněných území: 7 národních přírodních rezervací, 26 přírodních rezervací a 24 přírodních památek a je největší chráněnou oblastí v České republice. (Chráněná krajinná oblast Beskydy, 2011) CHKO byla vyhlášena v roce 1973 a vznikla především kvůli původním horským pralesovitým porostům, vzácné karpatské fauně a flóře, pseudokrasovým jevům a také díky neopakovatelné charakteristice krajiny, která vznikala soužitím člověka s přírodou. Na území Vsetínska se nachází 18 maloplošných zvláště chráněných území CHKO Beskydy. Jsou to:

Brodská (Nový Hrozenkov, Halenkov), Galovské lúky (Huslenky), Kladnatá – Grapy (Horní Bečva), Kněhyně - Čertův mlýn (Čeladná, Prostřední Bečva), Kudlačena (Horní Bečva), Kutaný (Halenkov), Makyta (Huslenky), Pod Juráškou (Horní Bečva), Poskla (Hutisko-Solanec), Pulčín – Hradisko (Pulčín), Rákosina ve Stříteži (Střítež nad Bečvou), Razula (Velké Karlovice), Skálí (Karolinka), Smradlavá (Karolinka), Stříbrník (Hovězí), Uherská (Zděchov, Huslenky), Vachalka (Karolinka), Zubří (Zubří).

Z území Vsetínska spadá do CHKO Beskydy většinová část Vsetínských vrchů a celé Javorníky na území ČR. CHKO sahá až k hranicím se Slovenskou republikou, kde plynule navazuje na CHKO Kysuce. Vsetínsko na jihu sousedí s další Chráněnou krajinnou oblastí a to CHKO Bílé Karpaty.

4.1.3 Kulturně historické předpoklady pro turistické služby

Pokud je řeč o turistice, nejsou důležité pouze přírodní podmínky krajiny. Jedním z lákajících faktorů místa spjatá s kulturou či historií kraje, jako jsou hrady, zámky, turisticky oblíbené rozhledny, sochy, památníky a jiné.

Hrady, zříceniny

Na území regionu se nenachází žádný zchovalý hrad. Jediná zřícenina hradu se nalézá v Rožnově pod Radhoštěm na vrcholku Hradisko. (David, 2008) Po celém území jsou však terénní náznaky stojících hradů a to v obcích Loučka, Bystřička, Poličné a Francova Lhota

Zámky

Významné zámky:

- Žerotínský zámek ve Valašském Meziříčí (16. století)
- Zámek Kinských (19. století, součást Muzea regionu Valašsko)
- Zámek Vsetín (17. století, součást Muzea regionu Valašsko)
- Zámek Choryně (16. století)
- Zámeček Bílá (20. století)
- Zámek Lešná u Valašského Meziříčí (19. století, součást Muzea regionu Valašsko)
- Zámek Kelč (15. století)

Na území se nachází mnoho zámků, které nejsou však architektonicky příliš významné. Slouží většinou jako školy, obecní úřady, atd. a nejsou veřejnosti přístupné. Jsou to zámky v Liptále, Loučce, Brankách, Hošťálkové, Hovězí a dřevěný zámeček v Pozděchově.

Muzea, galerie

- Valašské muzeum v přírodě v Rožnově pod Radhoštěm - jedná se nejznámější muzeum na Vsetínsku. Jeho 3 části, Valašské městečko, Valašská dědina a Mlýnská dolina, reprezentují zachovalé lidové stavby, ukázky starých řemesel. Slouží k zachování a obnovování valašských tradic, řemesel a obyčejů. (Vznik a vývoj Valašského muzea v Rožnově pod Radhoštěm, © 2010)
- Muzeum regionu Valašsko - pod tuto neziskovou organizaci patří muzea zámek Vsetín, zámek Kinských ve Valašském Meziříčí, zámek a park Lešná. Tyto objekty mají stálé expozice věnující se historii měst, lidovému umění a také krátkodobé přírodovědecké, etnické či umělecké výstavy. Mezi další objekty organizace patří Hvězdárna ve Vsetíně či Lapidárium Trojice ve Valašském Meziříčí, kde jsou vystaveny architektonické, náhrobní a oltářní plastiky z okolí Valašského Meziříčí.
- Karlovské muzeum – muzeum ve Velkých Karlovicích, jež je umístěno v chalupě z roku 1813, představuje lidová řemesla, historii obce či galerii malířů ze Soláně. (O muzeu, © 2007)
- Muzeum Zubří – muzeum bez stálé expozice vystavuje fotografie, díla žáků místních škol atd.

Dalšími zajímavými muzei jsou:

- Muzeum valašských strašidel ve Valašském Meziříčí,
- Nový Hrozenkov - památník ilustrátora Antonína Strnadla,
- Muzeum bratří Kříčků v Kelči,
- Památník malířky Marie Bognerové ve Valašské Bystřici.

Církevní památky

Téměř v každé obci Vsetínska se nachází kostel či poutní místo. Nejzajímavějšími církevními památkami, se kterými se může turista na cestách po regionu setkat, jsou: (*Kostely na Valašsku*, 2004)

- kaple sv. Cyrila a Metoděje na Radhošti (Rožnov pod Radhoštěm),
- kostel sv. Jana Křtitele z roku 1778 (Valašská Polanka),
- kostel Panny Marie, královny nebe a země (Lačnov),
- farní kostel Nanebevzetí Panny Marie (Vsetín),
- poutní chrám zasvěcený Navštívení Panny Marie (Zašová),

- poutní místo Stračka (Zašová),
- kostel Všech svatých (Rožnov pod Radhoštěm),
- kostel zasvěcený sv. Josefu (Hutisko-Solanec),
- roubený kostel (Rožnově pod Radhoštěm),
- kostel sv. Barbory (Choryně),
- farní kostel Nanebevzetí Panny Marie (Valašské Meziříčí),
- moderní kaple sv. Ducha (Zubří),
- evangelický kostel (Velká Lhota).

Lidová architektura

Kromě muzeí zabývajícími se lidovou architekturou a řemesly, je možno nalézt ukázky lidové architektury zachovány v obcích regionu.: (David, 2008)

- roubenky v Lačnově, Študlově, Lužné, Novém Hrozenkově,
- dřevěné domky a kovárna v Horním Lidči,
- Vesnické památkové zóny: Huslenky (Kychová), Velké Karlovice (Podťaté), Zděchov, Karolínka (Raťkov),
- Komplex Pusteven s restaurací Libušín a hotelem Maměnka architekta Dušana Jurkoviče na Pustevnách,
- roubené zvonice ve Střelné, Podolí, Valašské Bystřici,

Rozhledny

Mezi turisty často vyhledávanými místy jsou rozhledny, díky nimž může turista umocnit svůj zážitek z cesty výhledem na malebné valašské kopce. Nejznámějšími rozhlednami jsou:

- rozhledna Čubův kopec (Francova Lhota),
- rozhledna Čarták, horské sedlo Bumbálka (Velké Karlovice),
- Vartovna (Seninka),
- rozhledna Cyrilka, Radhošť (Rožnov pod Radhoštěm),
- rozhledna Súkenická (Velké Karlovice),
- věž vsetínského zámku,
- rozhledna Jarcová (Jarcová).
- Jurkovičova rozhledna (Rožnov p. R.)

Ostatní zajímavosti

- socha Radegast – socha slovanského pohanského boha stojí na vrcholu Radhoště,
- dřevěná socha Madony – největší dřevěná socha Madony v České republice měří 253 metrů (Karolinka),
- židovský hřbitov (Velké Karlovice, Vsetín),
- kamenný památník věnovaný Charlottě Garrigue Masarykové (Hutisko-Solanec),
- socha T. G. Masaryka (Střítež),
- železný kříž roku 1771 (Jablůnka),
- historické náměstí (Kelč). (Zlínský kraj: města a obce zlínského kraje, 2004)

4.1.4 Turistická infrastruktura Vsetínska

A. Základní turistická infrastruktura

CESTOVNÍ RUCH		TOURISM										
16-4. Hromadná ubytovací zařízení cestovního ruchu podle kategorie a podle okresů k 31. 12. 2010 Collective tourist accommodation establishments by category and district as at 31 December 2010												
Kraj, okresy Region, districts	Hromadná ubytovací zařízení celkem Collective accommodation establishments, total	v tom										
		hotely ***** Hotels *****	hotely, motely, hotely **** Hotels, motels, hotels ****	hotely, motely, hotely *** Hotels, motels, hotels ***	hotely, motely, hotely ** Hotels, motels, hotels **	hotely, motely, hotely * Hotels, motels, hotels *	hotely garni ***** Hotels garni *****	penziony Boarding houses	kempy Tourist campsites	chatařské osady Holiday dwellings	turistické ubytovny Hostels	ostatní zařízení jinde nespecifikovaná Other establishments n. e.c.
		Celkem					Total					
Zlínský kraj	348	-	17	61	16	11	4	86	17	14	28	94
Kroměříž	53	-	2	5	1	1	-	16	1	3	8	16
Uherské Hradiště	61	-	6	12	1	2	1	13	4	4	4	14
Vsetín	133	-	2	15	12	7	1	28	9	4	13	42
Zlín	101	-	7	29	2	1	2	29	3	3	3	22
		Pokoje					Rooms					
Zlínský kraj	8 050	-	677	2 536	477	239	i.d.	883	513	250	i.d.	2 023
Kroměříž	922	-	i.d.	155	i.d.	i.d.	-	147	i.d.	59	125	349
Uherské Hradiště	1 069	-	126	236	i.d.	i.d.	i.d.	127	114	75	i.d.	268
Vsetín	2 418	-	i.d.	549	i.d.	i.d.	i.d.	286	i.d.	38	i.d.	580
Zlín	3 641	-	412	1 596	i.d.	i.d.	i.d.	323	142	78	i.d.	826
		Lůžka					Bed places					
Zlínský kraj	20 884	-	1 249	5 312	1 206	716	i.d.	2 256	1 899	996	i.d.	5 804
Kroměříž	2 714	-	i.d.	466	i.d.	i.d.	-	351	i.d.	172	459	1 081
Uherské Hradiště	2 881	-	236	466	i.d.	i.d.	i.d.	305	436	281	i.d.	798
Vsetín	7 296	-	i.d.	1 142	i.d.	i.d.	i.d.	860	i.d.	241	i.d.	2 026
Zlín	7 993	-	738	3 238	i.d.	i.d.	i.d.	740	551	302	i.d.	1 899

Obr. 7. Ubytovací zařízení ve Zlínském kraji (Statistická ročenka Zlínského kraje 2011, 2011)

Podle Českého statistického úřadu je v okrese Vsetín v roce 2010 celkem 133 hromadných ubytovacích zařízení. Z tabulky vyplývá, že pětihvězdičkový hotel se v okrese nenachází ani jeden, čtyřhvězdičkové hotely či motely jsou 2, tříhvězdičkových 15, dvouhvězdičkových 12 a s jednou hvězdou 7. Hotel Garni se zde nachází pouze 1, za to penzionů 28. Turistům je možné nabídnout také velký počet kempů – 9. To je nejvíce ve Zlínském kraji. Dále pak 4 chatové osady a 14 turistických ubytoven. Vybavení tohoto kraje je pro turisty zajisté dostačující také proto, že díky charakteru krajiny je zde mimo jiné nabízeno mnoho soukromých horských chat k pronajmutí a také město Vsetín zařizuje při pořádání větších turistických akcí ubytování v některých ze základních škol.

Celkem je v mikroregionu 292 stravovacích zařízení, jež jsou zastoupeny hustou sítí restaurací, čemuž odpovídá 211 restauračních zařízení. Restauraci najdeme téměř v každé vesnici či městě a také jsou bohatě zastoupeny v turisticky vyhledávaných místech jako je Vsacký Cáb, Kohútka, Kyčera atd.

Tab. 1. Stravovací služby na Vsetínsku (vlastní zpracování)

Druh stravovacího zařízení	Bary	Cukrárny	Kavárny-čajovny	Restaurace	Pivnice	Rychlé občerstvení	Vinárny a vinné sklepy
Počet na Vsetínsku	25	15	10	211	12	7	12

B. Doprovodná turistická infrastruktura

Informační centra

Na Vsetínsku se nachází 14 informačních center (dále IC). Téměř všechna IC poskytují informace pro turisty o ubytování, stravování, turistických zajímavostech, památkách a akcích v okolí. Mimo jiné poskytují služby jako je internet pro veřejnost, kopírování, prodej map, materiálů o destinaci atd. Jsou zastoupena v každém koutě mikroregionu a na každém důležitém turistickém místě. Informace o celém regionu Vsetínska nalezneme v:

- IC Vsetín,
- TIC Valašské Meziříčí

Další IC poskytují služby lokálního rozměru, tzn., informují turisty o ubytování, stravování, památkách atd. v místě IC a jeho okolí. Jsou to:

- IC Karolinka,
- IC Nový Hrozenkov,

- IC Horní Lideč,
- IC Velké Karlovice,
- TIC Rožnov pod Radhoštěm,
- IC Valašská Bystřice
- IC Přehrada Bystřička

Ojedinelým informačním centrem je IC Zvonice Soláň, jež kromě k podávání informací a služeb slouží také k výstavám, koncertům, přednáškám a jako galerie.

Nezaměnitelné místo má také 1. Slovensko-české infocentrum Kohútka, které jako první propojuje informace o službách v České a Slovenské republice v rámci Javorníků a okolí.

Sportovně rekreační služby

a) Lyžování

Mikroregion skýtá různorodé možnosti sportovního vyžití. Jedním z nejdůležitějších láka-del Vsetínska jsou lyžařská střediska, která se hojně nacházejí na celém území. Jedny z nejmodernějších se nacházejí v obci Velké Karlovice u hranic se Slovenskou republikou, kde můžeme najít 10 středisek, z nichž nejmodernější jsou: (Turistický průvodce Valašsko: Léto, zima, 2000)

- SKI Areál Razula, Machůzky (nejdelší sjezdovka ve Zlínském kraji) a Kyčerka. Další velké a moderní areály jsou: Karolinka a Ski areál Kohútka;
- na severu území Ski areál Búřov (Valašská Bystřice) či Skialpin Pustevny (Horní Bečva) a Ski Pod Soláněm (Hutisko- Solanec);
- na východě území Ski areál Troják.

V ostatních obcích a městech je postaveno mnoho dalších menších vleků se sjezdovkami:

- | | |
|--|------------------------------------|
| • Bumbálka: U Masarykovy chaty, SKI Klema | Solisko |
| • Dolní Bečva: Dolní rozpité, Radhošť | • Hošťálková: Troják |
| • Francova Lhota: Juračkovo | • Hovězí: Na skalce |
| • Horní Bečva: Kubiška, Rališka, Sachova studánka, Mečůvka, Martiňák, | • Jarcová: Na Šípku |
| | • Lidečko: U Čertových skal |
| | • Lužná: Kamenná |
| | • Růžďka: Holešov |
| | • Seninka: Kamáskův vrch |

- **Študlov:** Příkré
- **Valašská Bystřice:** Bůřkov
- **Valašská Senice:** Chata Selanka
- **Vsetín:** Jasenka, Vsácký Cáb
- **Zašová:** Veselá
- **Zděchov:** Sportovní areál

b) Sportovní areály

Větší sportovní areály či víceúčelová sportoviště se nacházejí ve městech a větších obcích jako je Vsetín, Karolinka, Velké Karlovice, Dolní Bečva, Valašském Meziříčí, Rožnov pod Radhoštěm a jiné. Téměř v každé obci se nachází fotbalové hřiště a na mnoha místech také tenisové či volejbalové kurty.

c) Koupaliště, rekreační vodní plochy, vodní sporty

Koupaliště nalezneme ve Valašské Senici, Zděchově, Velkých Karlovicích Vsetíně, Valašském Meziříčí, Horní Bečvě, Zubří, Viganticích, Rožnově pod Radhoštěm, Hutisko-Solanci, Hošťálkové a Mikulůvce. Kryté bazény nalezneme ve Vsetíně Valašském Meziříčí a Rožnově pod Radhoštěm.

Přírodní koupání lze provozovat na některých místech Vsetínské i Rožnovské Bečvy, dále pak v přírodní vodní nádrži Na Stanoch přezdívané Balaton (Nový Hrozenkov), v přehradě Bystřička (obec Bystřička), v přehradě Horní Bečva (Horní Bečva) nebo na rybníku Chmelník (město Kelč).

d) Ostatní vyžití

Rybolov je možno provozovat na Lačnovských rybnících (Lačnov), Na Stanoch (Nový Hrozenkov) či nádrži Horní Bečva (Horní Bečva).

Jezdectví na koních nabízí Hucul klub ve Francově Lhotě, jízdárny na Horní Bečvě, ve Valašské Bystřici a v Rožnově pod Radhoštěm.

Horolezecké terény se nacházejí na Čertových skalách (Lidečko), Lačnovských skalách (Lačnov), Valově skále (Vsetín), skále Medůvka (Bystřička) nebo Svantovické skále (Růžďka).

Silniční doprava

Na Vsetínsku se nachází 509,072 km silnic I., II. a III. třídy. Nejdůležitějšími silnicemi jsou: (Přehled silnic v okrese Vsetín, 2011)

- Silnice I/57, která se táhne od jihovýchodu mikroregionu podél řeky Senice. Spojuje hraniční přechod se Slovenskou republikou Brumov-Bylnice/Hornie Srnie se Vsetínem a Valašským Meziříčím, odkud dále pokračuje na Opavu,
- silnice I/69 spojující Vsetín a Vizovice,
- silnice I/35, jež je situována kolem Rožnovské Bečvy a začíná u hraničního přechodu se Slovenskou republikou Bílá-Bumbálka/ Makov a pokračuje přes Horní, Dolní, Prostřední Bečvu, Rožnov p. Radhoštěm, Valašské Meziříčí a pokračuje do Hranic na Moravě.,
- silnice II/487, jež se napojuje na I/57 v obci Ústí a pokračuje po dél Vsetínské Bečvy přes Hovězí, Nový Hrozenkov, Velké Karlovice a končí u hraničního přechodu se Slovenskou republikou Velké Karlovice/Makov.

Silniční doprava má nezastupitelné místo v oblasti turistiky na Vsetínsku. ČSAD a.s. kromě pravidelné linkové dopravy zajišťuje Valašský cyklobus z odjezdem z Rožnova p. Radhoštěm a Vsetína na turistické vyhledávaná místa, jež jsou Pustevny, Bílá, Velké Karlovice a Soláň. Další společností, která se v tomto mikroregionu specializuje na pouze cyklobusy je Krodobus a.s. Zajišťuje trasy Kroměříž – Troják – Zlín – Sirákov – Vsetín – Dušná – Bystřička přehrada a Bystřička přehrada – Dušná – Vsetín – Troják – Tesák.

Většina silnic na Vsetínsku je ve špatném stavu. Počet nevyhovujících silnic či silnic v havarijním stavu převyšuje počet silnic, které dopravě vyhovují, jak ukazuje tabulka z 30. 9. 2010 z Ředitelství silnic a dálnic Zlínského kraj (Stav vozovek II. a III. třídy ve Zlínském kraji, 2011) Silnice jsou v dopravní špičce většinou přetíženy.

Tab. 2. Stav silnic ve Zlínském kraji (Stav vozovek II. a III. třídy ve Zlínském kraji, 2011)

Okres/stav	Výborný (km)	Dobrý (km)	Vyhovující (km)	Nevyhovující (km)	Havarijní (km)	Celkem (km)
Kroměříž	38	101	49	181	136	505
Uherské Hradiště	70	98	46	117	76	407
Vsetín	37	90	43	165	58	394
Zlín	51	124	40	118	138	471
Celkem	197	413	179	580	408	1 776

Železniční doprava

Železniční doprava na Vsetínsku je zajištěna čtyřmi tratěmi, které spojují nejvýznamnější místa v mikroregionu. Jsou to:

- OJŘ 280 Horní Lideč-Hranice n. Moravě. Jedná se o nejdůležitější trať na Vsetínsku, jelikož má mezinárodní význam. Přes tuto trať projíždí přímé mezinárodní spoje Polsko – Rakousko, Česko – Slovensko. Díky této trati je také zajištěno přímé spojení Vsetín přes Valašské Meziříčí -Praha.
- OJŘ 281 Rožnov pod Radhoštěm – Valašské Meziříčí. Trať je uzpůsobena pouze motorovým vlakovým soupravám.
- OJŘ 282 Velké Karlovice-Vsetín. Tato trať je také přístupna pouze motorovým vlakovým soupravám. Obě neelektrifikované trati nabízí převoz kol či lyží. Jsou tak důležitou místní součástí turistické infrastruktury.
- OJŘ 303 Valašské Meziříčí- Kroměříž a OJŘ 323 Ostrava - Valašské Meziříčí.

Nejdůležitějším železničním uzlem je město Valašské Meziříčí, přes které je zajištěna vlaková doprava téměř do všech míst mikroregionu a dále také spojuje Vsetínsko s důležitými místy České republiky (Praha, Ostrava, Hranice na Moravě, Břeclav atd.).

Pěší turistické trasy

Vsetínsko se vyznačuje hustou sítí značených turistických pěších tras. Některé trasy se dají zároveň využít jako cyklotrasy nebo v zimě jako běžecké trasy. Každé pohoří je charakterizováno turistickými středisky nacházejícími se na pěších trasách.

Javorníky. Tato oblast je pro turisty dobře přístupná z údolí celé Vsetínské Bečvy od města Vsetín až po křižovatku U tabulí na hranici se Slovenskem (Turistický průvodce Valaško:

Léto, zima, 2000). Některé turistické trasy mohou zasahovat až do Slovenské republiky. Na trasách jsou doporučena výchozí místa a turistická střediska Vsetín, Hovězí, Huslenky, Halenkov, Karolinka, Velké Karlovice, Lidečko, Portáš-Kohútka, Na Kasárni a Bumbálka.

Tab. 3. Ukázka pěších tras Javorníků (Značené trasy pro pěší turisty, © 2007)

Trasa	Délka (km)	Značení
Bumbálka - Velký Javorník – Huslenky	43	ŽTZ
Vsetín - přes Soláň – Bumbálka	44	ČTZ

Vsetínské vrchy. Vsetínské Vrchy jsou dobře přístupné díky tratím Valašské Meziříčí-Rožnov pod Radhoštěm, Vsetín-Velké Karlovice a silnicemi vedoucími stejným směrem (Turistický průvodce Valašsko: Léto, zima, 2000). Důležitá východiska jsou všechny obce v uvedené lokalitě. Hlavními turistickými středisky jsou chata a hotel Súkenická na Třeštíku, chata Soláň, Hotel Biocel, koliba Čarták, chata Cáb, restaurace Dušná a mnoho jiných. Při absolvování tras Vsetínských vrchů se turistům naskytne pohled na Vsetínské a Hostýnské vrchy či západní hřeben Moravskoslezských Beskyd.

Tab. 4. Ukázka pěších tras Vsetínských vrchů (Pěší turistika, 2007)

Trasa	Délka (km)	Značení
Vsetín -Bystřička-Rožnov p. R.	28	MTZ

Hostýnské Vrchy. Oblast je dobře přístupná z údolí Vsetínské Bečvy od Vsetína po Valašské Meziříčí a také údolím, kudy vede silnice Vsetín -Bystřice pod Hostýnem. Zvláště dobrá přístupová místa jsou Valašské Meziříčí, Vsetín, Ratiboř, Hošťálková, Jablůnka. (Turistický průvodce Valašsko: Léto, zima, 2000) V této oblasti není tak rozsáhlá síť turistických středisek jako ve Vsetínských vrších a Javornících. Nejznámější je horská chata Na Trojáku. Příkladem trasy vedoucí k tomuto místu je:

Tab. 5. Ukázka pěších tras Hostýnských vrchů (Pěší turistika, 2007)

Trasa	Délka (km)	Značení
Vsetín - přes Hošťálkovou – Troják	18	MTZ
Vsetín - Batřková - Chléviska - hotel Sirákov	16	ČTZ

Vizovické vrchy. Vrchy jsou dobře komunikačně přístupné silnicemi Vsetín - Zlín přes Liptál i Valašskou Polanku. Téměř každá vesnice ležící jihovýchodně od města Vsetín je dobrým východiskem do této vrchoviny. Nejznámějším Turistickým střediskem je hotel Sirákov. Příklady stezek Vizovickými vrchy jsou:

Tab. 6. Ukázka pěších tras Vizovických vrchů (Pěší turistika, 2007)

Trasa	Délka (km)	Značení
Vsetín - přes Vartovnu - Pozděchov - Trubiska - Ploština – Drnovice	28	MTZ,ZTZ
Leskovec - Seninka - Vartovna - Sirákov - Kopřivná - Chléviska – Vsetín.	25,5	ČTZ,ŽTZ

Cyklotrasy

Území mikroregionu je díky hornatému reliéfu protkáno sítí značených cyklotras. O značení se stará klub Českých turistů, který také rozděluje cyklotrasy na I., II., III, IV., třídy, které odlišují číselným označením. Nejlepší trasa vedoucí Vsetínem je II. třídy 46 Sudoměřice n. Mor.(CZ/SK) – Strážnice-Velká n. Vel. – Žitková - Vizovice – Vsetín – Ostravice – Český Těšín (CZ/PL). Zbytek jsou cyklotrasy III. a IV. třídy.

Jeden z nejdůležitějších projektů se stal projekt Cyklostezka Bečva. Měří přibližně 160 km a sestává ze tří částí: (Cyklostezka Bečva, 2011, Cyklostezka Bečva: cykloturistická mapa, 2010)

1. úsek: Vsetínská Bečva

Tento úsek je dlouhý více než 50 km a začíná ve Velkých Karlovicích a končí ve Valašském Meziříčí. Trasa cyklostezky se táhne údolím kolem řeky Vsetínská Bečva a vede skrze město Vsetín či malebné Velké Karlovice a Karolinku, kde můžete vidět zachovalé valašské dřevěnice. Tento úsek byl slavnostně otevřen 3. 6. 2011.

2. úsek: Rožnovská Bečva

Tato část se táhne od obce Horní Bečva a končí opět ve Valašském Meziříčí. Její celková délka je kolem 33 km a stejně jako u první části kopíruje tok Rožnovské Bečvy. Nejzajímavější zastávkou na trase je město Rožnov pod Radhoštěm, se svým valašským skanzenem. Tento úsek se starší nežli první, byl slavnostně otevřen 4.9. 2010.

3. úsek: Bečva

Tato část již spadá do Olomouckého kraje. Jedná se o úsek mezi soutokem Vsetínské a Rožnovské Bečvy u Valašského Meziříčí a soutokem Bečvy a Moravy u Tovačova. Tento úsek je nejdelší - měří 66 km a projet můžete obcí Lipník nad Bečvou, městem Hranice či městem Přerov.

Využít ji mimo cyklistů mohou v některých částech i bruslaři na kolečkových bruslích, je vhodná pro vozíčkáře, pěší turisty a v zimě je hojně využívána pro běžky. Díky vhodnému umístění cyklostezky kolem dopravních komunikací vymizela z těchto hlavních silnic většina cyklistů a významně se tak zvýšila bezpečnost na silnicích.

Další důležitou cyklotrasou je příhraniční česko-slovenská cyklotrasa II. třídy č. 46: Sudoměřice n. Mor. – Č. Těšín. Cyklotrasy třídy III. se na územích Vsetínska prochází pouze dvě: č. 472 a č. 501. (Značené cyklotrasy v ČR - stav k 1. 1. 2011, 2011)

Ostatní trasy procházející přes toto území tras spadají pod IV. třídu a jsou to cyklotrasy: 2401, 5120, 6012, 6013, 6014, 6015, 6016, 6018, 6020, 6117,6118, 6119, 6120, 6121, 6123, 6176, 6184, 6215, 6216, 6217, 6218, 6219, 6220, 6250, 6252 a 6260. (Valašskem na kole a pěšky, 2008)

Lyžařské turistické trasy

Běžkařské trasy vznikají většinou v místech turistických pěších tras. Na většině území neexistuje speciální zimní značení (jen na trase Troják-Končiny-Lázy v Hostýnských vrších), proto je potřeba držet se značení turistického nebo použít mapu (Turistický průvodce Valašsko: Léto, zima, 2000) Nejvyhledávanější trasy vedou přes hřebeny jednotlivých hor a jen zřídka jsou použity sestupové trasy do údolí. Při dobrých sněhových podmínkách je jako běžkařská dráha oblíbená cyklostezka Bečva. Ostatní lyžařské dráhy je možno nalézt na Javornících, Vizovických, Hostýnských i Vsetínských vrších.

Vodní turistika

Provozování vodní turistiky na tocích Vsetínska je závislé na počasí a s tím spojeným stavem hladiny řek.

Vsetínská Bečva má sjízdných téměř 54 km (Turistický průvodce Valašsko: Léto, zima, 2000). U horního toku (pramene) má řeka užší koryto a velký spád, který se s postupným rozšiřováním koryta zmírňuje. Jezů je na řece sice málo, ale za to jsou obtížně sjízdné. Na řece je umístěno několik vodočtů, které ukazují, při jaké výšce hladiny je řeka splavná. Splavné úseky: Léskové-Velké Karlovice (říční kilometr – dále ř. km 114,9-108,7), Velké Karlovice-Nový Hrozenkov (ř. km 108,7-100,8), Nový Hrozenkov – Pržno (ř. km 100,8-73,4), Pržno - soutok (ř. km 73,4-61,2) Na přítoku Vsetínské Bečvy řece Bystřičce je díky přehradě a jejímu následnému vypouštění možnost sjízdnosti této řeky od přehrady k ústí.

Senice je sjízdná pouze na 16 km. Tato řeka je vhodná pro turistiku jen za vysokých vodních stavů. Po její délce nejsou vodočty, její sjízdnost je odhadována u mostu na 0,9 ř. km. Je-li splavný tento úsek (most na 0,9 ř. km), je řeka splavná po celém jejím sjízdném úseku. Místa zahájení jsou Čertovy skály, Valašská Polanka a Pozdřehovský potok.

Na Rožnovské Bečvě je sjízdných kolem 30 km řeky. Sjíždět se začíná od obce Horní Bečva odkud je řeka regulována. Na některých místech jsou těžce sjízdné poničené břehy. Stejně jako na Vsetínské Bečvě si můžeme ověřit sjízdnost na několika vodočtech. Sjízdné úseky: Horní Bečva - Prostřední Bečva (říční kilometr 29,3-25,4) a Prostřední Bečva - Ústí (ř. km 25,4-0).

Řeka Bečva (po soutoku Vsetínské a Rožnovské) je sjízdná téměř celý rok na 61 kilometrech. Občas se objevují nesjízdné jezy a u horního toku nebezpečné břehy.

Naučné stezky

Naučné stezky se od pěších či cyklostezek odlišují informacemi, jenž může turista při jejich absolvování získat. Informace jsou prezentovány pomocí informačních tabulí a poučí o kulturní, historické či přírodní zajímavosti daného místa. Jako ostatní trasy, jsou také naučné stezky řádně značeny. V regionu se nachází několik takovýchto stezek: (Velká turistická encyklopedie: Zlínský kraj, 2008)

- NS Javorníky,
- NS Čertův mlýn,
- NS Radegast,
- NS Klenov,
- NS Vařákovy paseky,
- NS Jana Karafiáta,

- NS Semetínské rybníky,
- NS Okolím Vsetína,
- NS Hradisko,
- NS Vartovna,
- NS Bezbariérová Valašské Meziříčí,
- NS T. G. Masaryka,
- Portášská naučná stezka,
- NS Zámecký park,
- NS Kobzánův chodník,
- NS Juříčkův mlýn.
- NS přírodovědné, kulturní a národopisné historie i současnosti Soláně,
- NS Chodníček k rozhledně

4.1.5 Turistické akce pořádané na Vsetínsku

Na Vsetínsku probíhají každoročně pořádané i jednorázově uskutečněné akce nebo zájezdy, které organizují různé místní odbory Klubu českých turistů Valašsko-Chřiby. Na území okresu Vsetín působí několik odborů: KČT Vsetín, KČT Valašsko Vsetín, KČT Valašské Meziříčí, KČT Halenkov, O KČT Nový Hrozenkov, KČT Velké Karlovice, KČT TJ Rožnov pod Radhoštěm, KČT TOM 7308 Myšáci Kelč, KČT TOM Tuláci Vsetín¹, KČT Hovězí a KČT Francova Lhota.

Odbory KČT Valašsko-Chřiby, které působí na Vsetínsku, každoročně pořádají tyto akce:

Tab. 7. Každoroční akce odborů KČT na Vsetínsku (Kalendář akcí 2012, 2012)

Akce	Datum konání	Pořadatel
Zimní výstup na Radhošť	7. 1. 2012	KČT TJ Valašské Meziříčí
50 km na lyžích po Valašsku	14. 1. 2012	KČT Vsetín
Silvestrovská vycházka - poděkování horám za přízeň	31. 12. 2012	KČT Valašsko Vsetín
Vrcholy oblasti KČT Valašsko-Chřiby V.	Po celý rok	PR oblasti
Okolo Francovky - Lyžařský přejezd	4. 2. 2012	O KČT Francova Lhota a TOM Zbojnici
Zimní táboření	11. 2. - 12. 2. 2012	O KČT Halenkov
Výstup na Malou Lhotu - Okolím Valašského Meziříčí	7. 4. 2012	KČT TJ Valašské Meziříčí

¹ TOM = turistický oddíl mládeže.

Akce	Datum konání	Pořadatel
Zahájení turistické sezony na Pulčínských skalách	14. 4. 2012	KČT Valašsko Vsetín
Světový den chůze	8. 5. 2012	KČT Valašsko Vsetín
Okolo Huslenek	20. 5. 2012	O KČT Halenkov
Makytá	19. 5. 2012	O KČT Francova Lhota a TOM Zbojnici
Přejezd Vsetínských vrchů	19. 5. 2012	O KČT Halenkov
Cesta pohádkovým lesem - okolím Val. Meziříčí	26. 5. 2012	KČT TJ Valašské Meziříčí
Mezinárodní týden turistiky na Valašsku	14. 7.- 21. 7. 2012	KČT Valašsko Vsetín
Podzimní putování Valašskem	22. 9. 2012	KČT TJ Valašské Meziříčí
Přejezd Javorníků	8.9.2012	O KČT Halenkov
K pramenům Dřevnice	25.6.2012	KČT TJ Valašské Meziříčí
Štěpánská vycházka se zpíváním koled	26.6.2012	KČT TJ Valašské Meziříčí

Každý obor k tomu pořádá různé ojedinělé akce jako například další výstupy či běžecké akce. Turisté se mohou samozřejmě účastnit i akcí pořádaných jinými odbory či oblastmi KČT v celé České republice. Důležitá je i spolupráce jednotlivých odborů a oblastí při pořádání zájezdů, či mezinárodních srazů turistů atd.

4.1.6 Shrnutí

Vsetínsko se vyznačuje hornatou krajinou, ve které nalezneme čtyři různé hornatiny oddělené od sebe největšími řekami regionu. Takovýto reliéf krajiny umožňuje rozvoj mnoha druhům turistiky (pěší, cyklo, vodní turistika atd.). Region je dobře vybaven turistickou infrastrukturou, jako jsou informační centra, stravovací zařízení, rekreační zařízení. Region také disponuje velkou ubytovací kapacitou, ale většina zařízení zde dosahuje maximálně 3* standartu a níže, kdežto vyšší kategorie zde téměř chybí.

Region se vyznačuje dobře značenými turistickými a cyklistickými stezkami, ale úplně chybí značení lyžařských stezek. Navíc většina silnic a komunikací vedoucí napříč regionem jsou v nežádoucím stavu, což stěžuje přístup k turistickým lokalitám.

Akce pořádané odbory KČT ve většině případů postrádají návaznost na historii či bohatou tradici turistiky na Valašsku a plní pouze částečně kulturně poznávací funkci.

4.2 Poptávka po turistice na Vsetínsku

V této kapitole zhodnotím poptávku po turistice jako formu trávení volného času. Pomocí sekundárních dat vyhodnotím, jakou roli hraje turistika mezi ostatními aktivitami domácího cestovního ruchu v České republice a dále v kraji, kde se Vsetínsko nachází. V oblasti Vsetínska zjistím, jaké věkové skupiny se nejčastěji účastní turistických akcí, jaký je podíl členů KČT a veřejnosti na turistice a jiné informace a to pomocí dotazování.

4.2.1 Postavení turistiky mezi turisty v České republice

Tato kapitola je shrnutím výzkumu měřeného na domácí cestovní ruch, který provedla agentura CzechTourism. Výzkum mapuje návštěvnost jednotlivých turistických oblastí a regionů České republiky a zaměřuje se od zjištění skladby návštěvníků, až po kvalitu poskytovaných služeb. Pro potřebu této diplomové práce mi postačí informace, jakou roli hraje turistika v motivech návštěvnosti krajů České republiky (dále jen ČR) a oblasti Vsetínska.

Tato tabulka ukáže, jaké impulsy vedou turisty k návštěvě regionů a lokalit v české republice.

Tab. 8. Impulsy návštěvnosti regionů ČR (Výzkumy CzechTourismu, 2010)

v %	Poznání	Relaxace	Turistika a sport	Zdraví	Práce	Zábava	Nákupy	Návštěva známých	Tranzit
Celá ČR	29,2	22,2	17,4	4,1	3,9	7,5	2,9	8,9	3,5
Východní Morava	25,5	28,8	10,4	3	4,5	13,4	2	9,9	2,3

Z dat lze vyčíst, že turistika a sport jsou třetím nejčastějším motivem pro návštěvu regionů v České republice. V regionu Východní Morava je tento motiv až 4.

Tab. 9. Nejlákavější aktivity pro turisty v ČR a jejích regionech (Výzkumy CzechTourismu, 2010)

v %	Pěší turistika	Horská turistika, cykloturistika	Koupání, vodní sporty	Lýžování, zimní sporty
Celá ČR	43,2	24	20,3	3,8
Východní Morava	30,2	12,8	24,2	0,9

Nejlákavějšími aktivitami turistů v krajích České republiky jsou pěší turistika, cykloturistika a horská turistika. Nejlákavější aktivitou Východní Moravy je taktéž pěší turistika, ale horská turistika a cykloturistika zaujímají 3. Místo po vodních sportech. Na Východní Moravě také dominuje poznávací turistika, kterou 55% návštěvníků shledalo jako nejlákavější aktivitou.

Vstupní omnibus pro zadání výzkumu CzechTourismu také ukázal demografické rozdíly v aktivitách v rámci domácího cestovního ruchu. Z Aktivit jsem vybrala hodící se kategorie a to pěší turistiku, sport zahrnující cykloturistiku a lyžování.

Pěší turistika a její hlavní rozdíly

- Muži jako ženy
- Mladší mírně více než starší
- Frekvence výrazně roste se vzděláním
- Frekvence roste s velikostí místa bydliště.

Sport včetně cykloturistiky a lyžování

- Ženy celkově o něco méně, ale s mírně vyšší frekvencí
- Frekvence sportu je stabilní, po 45 klesne mírně, po 60 výrazně
- Výrazně roste se vzděláním
- Velikost míst bydliště nediferencuje.

4.2.2 Vyhodnocení postavení turistiky mezi turisty v České republice

Turistika zaujímá důležité místo v domácím cestovním ruchu v celé České republice a i na Východní Moravě. Pěší turistika je také nejlákavější atraktivita kraje Východní Morava stejně jako v České republice. Pokud se tyto informace skombinují s důležitostí poznávací turistiky, můžeme říci, že jednotlivé regiony musí dbát na to, aby udržovaly kvalitní služby a nabídku v tomto odvětví cestovního ruchu a dbaly na udržování tradic a zvyků.

Turistice se věnují přibližně stejně ženy jako muži, u cykloturistiky, lyžování a jiného sportu - tedy náročnějších aktivit se účastní více muži, ale ženy provozují tyto aktivity častěji. Pěší turistika oslovuje také o něco málo mladší obyvatele nežli starší.

4.2.3 Dotazníkové šetření

Dotazníkovým šetřením jsem zjistila, jakého složení jsou účastníci akcí pořádaných KČT. Dotazníky jsem zaslala do odborů všech odborů KČT Vsetínska, jelikož ty stojí za turistic-

kým životem kraje. Z 12 odborů, kterým jsem dotazník poslala, jsem odpověď obdržela od 6 odborů: OKČT Vsetín, Valašsko Vsetín, Francova Lhota, Halenkov, Rožnov pod Radhoštěm a TJ Zbrojovka Vsetín. Ostatní odbory neodpověděli nebo neshromažďují tyto statistické údaje, které byly dotazovány.

Tab. 10. Odbory KČT Vsetínska a jejich základní informace (vlastní zpracování)

Odbor KČT	Počet členů	Počet akcí za rok	Počet účastníků nejúspěšnější akce
Francova Lhota	31	20	46
Halenkov	106	30-35	100
TJ Zbrojovka Vsetín	19	10	82
Vsetín	74	10-12	36
Rožnov p. R.	85	15	235
Valašsko Vsetín	43	38	255

Nejaktivnějším odborem je OKČT Valašsko Vsetín který ročně pořádá přibližně 38 akcí. I když počet členů patří mezi nejnižší, jeho nejúspěšnější akce (Mezinárodní týden turistiky na Valašsku) se může pyšnit nejvíce účastníky. Tento odbor je také spoluorganizátorem akce Memoriál Karla Puzkailera. Nejvíce členy se může pochlubit OKČT Halenkov, jehož akce patří k nejnavštěvovanějším.

Jelikož je každý odbor jinak veliký a pořádá akce různého rozsahu, rozhodla jsem se přiřadit každému odboru váhu, která určují důležitost odboru v turistické společnosti na Vsetínsku. Podle těchto vah pak určím vážené průměry, díky kterým přesněji vyhodnotím ostatní odpovědi. Váhy jsem přidělila na základě statistických údajů o odboru viz. Tab. 10.

Tab. 11. Přiřazení vah jednotlivým odborům KČT (vlastní zpracování)

Odbor KČT	Váha (w)
Francova Lhota	3
Halenkov	5
TJ Zbrojovka Vsetín	1
Vsetín	2
Rožnov p. R.	4
Valašsko Vsetín	5

Při určování vah jsem zohlednila všechna kritéria v tabulce 10. Nejúspěšnějším odborem je Valašsko Vsetín a Halenkov, proto je jejich váha nejvýznamnější. Lze říci, že tyto odbory udávají tempo turistickému životu na Vsetínsku. Naopak nejméně významným OKČT (ze statistického pohledu) je TJ Zbrojovka Vsetín.

Geografické hledisko

Z geografického hlediska se akcí pořádanými jednotlivými odbory KČT účastní většina turistů z blízkého okolí pořadatelského odboru. U 25 % akcí na Vsetínsku se jedná o téměř výhradní účast osob z blízkého okolí s jen minimální účastí osob ze vzdálených míst a u 40 % akcí se jedná o nadpoloviční účast osob z okolí oproti vzdálenějším místům. Vyrovnaný počet účastníků jak z blízkého okolí i vzdálenějších hostů má pouze 35% akcí, všechny pořádané vsetínskými odbory (OKČT Vsetín a Valašsko Vsetín).

Demografické hledisko

U většiny turistických akcí je genderové složení účastníků vyrovnané. Zúčastňují se stejně ženy i muži. Pouze u 30 % akcí převažují ženy v účasti. Jedná se o hlavně o akce pořádané OKČT TJ Zbrojovka Vsetín a Valašsko Vsetín.

Nejzastoupenější věkovou skupinou na turistických akcích jsou starší dospělí (27-64 let). Druhou nejvýznamnější skupinou jsou senioři (65 let a více) a poté se nejvíce účastní turisté ve věku 19-26 let. Nejméně jsou zastoupeny děti ve věku do 6 let, poté adolescenti ve věku 15-18 let a z mladších občanů se tak nejvíce akcí zúčastňuje skupina dorostu ve věku 7-14 let. Děti a mládež se mohou sdružovat ve speciálních odborech KČT Nazvanými TOM (turistický oddíl mládeže). Jak už je zmíněno výše, na Vsetínsku působí TOM Vsetín a TOM Kelč.

Tab. 12. Pořadí zastoupení věkových skupin návštěvníků akcí (vlastní zpracování)

Věková skupina	Vážený průměr	Pořadí
0-6 let	5,85	6
7-14 let	4,2	4
15-18 let	4,35	5
19-26 let	2,8	3
27-64 let	1,25	1
65 a více let	2,55	2

Zájmové hledisko

Téměř v polovině případů (45%) se akcí účastní stejný počet turistů KČT a turistů ze široké veřejnosti. Jen asi u 35% akcí převažuje počet členů KČT návštěvníky z veřejnosti a naopak pouze u 20% turistických akcí převládá veřejnost nad členy KČT v účasti na turistických akcích.

4.2.4 Shrnutí dotazníkového šetření

Při analýze účastníků turistických akcí jsem zjistila, že se těchto akcí nejvíce účastní

- starší dospělí (27-64 let) a senioři (65 a více let),
- turisté z okolí pořádajícího odboru,
- stejný počet turistů z široké veřejnosti jako členů KČT,
- a přibližně stejný počet mužů a žen.

Nejslabší skupinou účastníků jsou

- děti do 6 let, a dále pak kategorie 15-18let, 14-17 let a 19-26 let.

Prostředky komunikace s potenciálními účastníky je třeba zvolit tak, aby informace o pořádané akci byli dostupné i lidem, kteří se nepohybují ve společnosti turistů či nenavštěvují turistické webové stránky či dokonce jejich akce.

4.3 SWOT analýza možností turistiky na Vsetínsku

Pomocí SWOT analýzy vyhodnotím geografickou polohu, infrastrukturu, přírodní podmínky, atraktivitu, a jiné aspekty týkající se turistiky na Vsetínsku. Po vytvoření a zhodnocení analýzy bude jasnější na jakou příležitost se zaměřit, aby došlo k zlepšení turistických možností a služeb na Vsetínsku.

Tab. 13 SWOT analýza možností turistiky na Vsetínsku (vlastní zpracování)

<ul style="list-style-type: none"> • <u>Silné stránky</u> - Větší města nedaleko od sebe (Vsetín, Valašské Meziříčí, Rožnov p. Radhoštěm) - Nedaleko další větší města (Zlín, Přerov, Hranice na Moravě atd.) - Dobré spojení regionu s celou Českou a Slovenskou republikou - Území čtyř pohoří - Část oblasti spadá do CHKO Beskydy - Podmínky pro sport během celého roku - Čisté životní prostředí - Mnoho společenských a přírodních atraktivit po celém území - Zachovalá lidová architektura a zvyky - Snaha o zachování historie oblasti (Muzeum regionu Valašsko, Valašské muzeum v přírodě atd.) - Tradice turistiky na Valašsku - Organizování kulturních akcí mezinárodního významu (MTTV) - Velký počet odborů KČT - Velký počet rozmanitých turistických akcí - Zachování původního specifického rázu venkovského osídlení - Velký počet ubytovacích kapacit - Dobré značení pěších stezek cyklistických tras 	<ul style="list-style-type: none"> • <u>Slabé stránky</u> - Špatný stav silnic - Malá prostupnost oblasti hromadnou dopravou - Časté povodně - Špatná sjízdnost řek - Málo památek typu hrady a zámky - Špatná propagace turistických památek a míst - Chybí sjednocení propagace oblasti - Malá návaznost turistických akcí na tradici turistiky Vsetínska - Špatná sjízdnost a neúplná sjízdnost řek - Chybí ubytovací kapacity vyšší třídy - Neznačené lyžařské trasy
---	--

<ul style="list-style-type: none"> • <u>Příležitosti</u> - Investice do zlepšení stavu silnic - Zvýšit dostupnost některých míst hromadnou dopravou - Vytvoření protipovodňových opatření - Zlepšit propagaci regionu - Zaměřit se na celoroční propagaci cestovního ruchu - Nahradit chybějící památky památkami lidové kultury (tradiční výroba, architektura atd.) - Rozšířit možnosti ubytování ve 4* a 5* hotelech - Více turistických akcí, které budou mít spojitost s historií a tradicí turistiky v regionu - Více akcí, které spojí odbory KČT 	<ul style="list-style-type: none"> • <u>Hrozby</u> - Horší dostupnost místa v zimním období - Havarijní stav komunikací - Znečišťování životního prostředí zhoršenou dopravní situací - Hrozba ohrožení turistiky povodněmi - Zhoršování stavu a neudržování turisticky zajímavých objektů - Zhoršující se stav nezaměstnanosti - Čím dál méně lidí ochotných zůstat pracovat v tomto regionu - Neudržování značení stezek - Úpadek ubytovacích a stravovacích služeb - Vymizení Valašských tradic
---	---

4.3.1 Závěry SWOT analýzy

Mezi nejsilnější stránky oblasti z hlediska turistiky patří krajinný ráz. Setkání čtyř pohoří a hory převažující 1000 m. n. m. tvoří ideální podmínky pro rozvoj turistiky jak v létě i v zimě. Atraktivní jsou také zachovalé zvyky a kultura Valachů, která prostupuje do umění a architektury regionu. Nejslabšími stránkami regionu je špatný stav silnic, které zprostředkovávají přístupové cesty k turistickým oblastem. Mezi množstvím turistických akcí, které jsou hojně pořádány, jen minimum má spojitost s tradicí a historií kraje. Chybějící ubytování vyšší kategorie nahrazuje hustá síť ubytovacích služeb. Příležitostí pro zlepšení v oblasti jsou v zlepšení propagace oblasti nebo vytvořit další akci, která bude výjimečná, bude mít svou tradici a přiláká do oblasti turisty. Cestovní turistický ruch může ohrozit znečištění oblastí, a neudržování značek či neudržování tradic a Valašské kultury.

5 VYHODNOCENÍ ANALYTICKÉ ČÁSTI

Vsetínsko je ideální oblastí pro rozvoj turistiky:

- je jedna z nejhornatějších krajin v ČR, s vrcholy přesahující 1 000 m. n. m.,
- část regionu se nachází v CHKO Beskydy,
- kromě pěší turistiky, mohou turisté provozovat vodní a cykloturistiku, v zimě zase lyžařskou turistiku. (blíže v kapitole 1.)

Kromě přírodních atraktivit, mohou turisté v regionu nalézt spoustu společenských a kulturních atraktivit. Vsetínsko je známé především pro:

- Valašskou tradici a pasteveckou kulturou,
- specifickou gastronomii,
- lidovou architekturou a jiná lidová díla.

Co se týče primární turistické infrastruktury, je region vybaven hustou sítí

- restaurací,
- ubytovacích zařízení nižší kategorií,
- turistických chat
- značených pěších a cyklistických turistických tras, které zajišťuje KČT. (viz kapitola 4.1.4)

Největšími negativy v této oblasti infrastruktury jsou:

- špatný stav silnic, tím pádem špatné přístupové cesty k pohořím,
- chybějící značení lyžařských stezek,
- pouze 2 hotely vyšší kategorie (4*) a žádný 5* hotel. (viz kapitola 4.1.4)

Díky tradici turistiky na Valašsku je v regionu založeno několik odborů KČT, které zajišťují téměř všechn turistický život. Každý odbor pořádá několik akcí ročně ať již po okolí nebo do zahraničí, které mají poznávací charakter. (viz kapitola 4.2) Téměř chybí akce, které by veřejnosti i turistům ukázaly

- kořeny turistiky na Vsetínsku,
- osobnosti stojící za rozvojem regionu v rámci cestovního ruchu,
- celkově obohatily znalosti z historie Vsetínska,
- tedy kromě poznávací funkce měli i funkci vzdělávací. (viz kapitola 4.3)

6 PROJEKTOVÁ ČÁST

V této části se zaměřím na vytvoření projektu turistické akce Memoriál Karla Puszkailera. V úvodu kapitoly uvedu cíle projektu a v dalších navazujících podkapitolách se budu věnovat plánování, personálnímu a materiálovému zajištění, ekonomické analýze, rizikové analýze projektu a mnoha dalším aspektům důležitým k vytvoření celistvého a fungujícího projektu.

6.1 Cíle projektu

Cílem projektu je vytvořit turistickou akci, která

- zvýší povědomí turistů a široké veřejnosti o historii vzniku turistiky na Vsetínsku,
- poučí občany o důležité a méně známé části historie města a celého území regionu
- vzdělá veřejnost o jedné z nejvýznamnějších osob kraje – Karlu Puszkailerovi

Tyto cíle budou splněny vytvořením

- postupně se rozvíjející každoroční turistické akce, která by získala svou tradici jako Mezinárodní týden turistiky na Valašsku,
- která napomůže propagovat Valašsko jako zajímavou turistickou destinaci v České republice.

Dílními cíli projektu jsou vytvoření a naplánování akce tak, aby byla

- atraktivní pro návštěvníky,
- co nejlépe materiálně a personálně zajištěna,
- co nejefektivněji propagována a
- zajištěna s co nejnižšími náklady.

6.2 Představení projektu

„Memoriál Karla Puszkailera“ (také jen memoriál) je turistická akce k připomínce PhMr. Karla Puszkailera (* 21. 3. 1885 - +20. 10. 1953), jenž byl 25 let předsedou Klubu českých turistů ve Vsetíně. Vydával turistické průvodce Valašskem, pořádal různorodé akce, značil stezky, publikoval v tisku a dělal mnoho dalších aktivit, jimiž se zasloužil o propagaci Valašska a cestovního ruchu v něm. Vysloužil si titul "Otec turistiky na Valašsku".

Tuto akci bude pořádat město Vsetín ve spolupráci Klubem Českých turistů. Město Vsetín akci samo finančně zajišťuje. Jelikož finance města jsou velmi omezené, je třeba provést

takový plán akce, kdy bude materiálové a personální zajištění provedeno tak, aby město mohlo akci uskutečnit při co nejnižších nákladech a zároveň kvalitně zajistit propagaci a celkové zabezpečení memoriálu. K celkovému zajištění akce je důležité využít kontaktů města a KČT, což může výrazně snížit náklady.

6.2.1 Jednotlivé části Memoriálu Karla Puszkailera

- Pochody

Memoriál Karla Puszkailera se bude skládat z 3 organizovaných turistických pochodů, z nichž nejvýznamnějším bude pochod k Vsackému Cábu, na němž se v roce 1928 Karel Puszkailer zasloužil o postavení turistické chaty a jenž byla slavnostně otevřena na počest 40. výročí působení KČST (Klub československých turistů). K chatě dnes vede stezka známá jako „Puszkailerova cesta“. Stezky byly vybírány na základě délky, obtížnosti trasa s přihlédnutím na zajímavá místa a turistické cíle. Po cestě nebo v cílech pochodů budou zajištěna místa (horské chaty, střediska atd.), kde si mohou účastníci odpočinout, osvěžit se, najíst se atd.

Pátek:

Slavnostní zahájení proběhne na Dolním náměstí, v místě bydliště Karla Puszkailera (dnes Hotel Magistr), kde, jak již bylo zmíněno, leží jeho pamětní deska. Každému účastníkovi se po zaplacení startovného přidělí číslo a zapíše se do startovní listiny, kde uvede i svůj kontakt v případě nouze (číslo mobilního telefonu). Každý účastník dostane také mapku a malou svačinu a vodu.

Program prvního pochodu zavede účastníky od Dolního náměstí, kde opět proběhne zápis a start a povede k horské chatě Cáb. Tato trasa je známá jako Puszkailerova cesta. V průběhu pochodu musí účastníci na trase projít třemi stanovišti, kde budou zapsáni a označeni, že právě prošli tímto stanovištěm. Poslední - třetí stanoviště bude na Vsackém Cábu, kde bude kontrolováno, zda dorazili v pořádku všichni účastníci a budou zde udělovány památeční listy. Účastníci mohou využít posezení v restauraci v horské chatě (Horský hotel Vsácký Cáb) a poté se buď pěšky, nebo autobusy dostat zpět do města.

Puszkailerova cesta má celkem 13 km a začíná na Dolním náměstí ve Vsetíně u pamětní desky Karla Puszkailera. Dále pokračuje přes most přes Bečvu - (MTZ) Nad Švagery (MTZ) Nad Dřevojánky - (MTZ) Dušná, rozcestí - (ČTZ) Lopunica - (ČTZ) Pod Vsackým Cábem a končí na (ŽTZ) Vsackém Cábě.²

Sobota:

Na sobotu je naplánována delší trasa, která turistům zabere téměř celý den. Jedná se o trasu po hřebeni Vsetínských vrchů s cílem ve Velkých Karlovicích. Aby si účastníci mohli déle vychutnat pohledy z Vsetínských vrchů a nezdržovali se delší a méně zajímavou cestou na Dušnou, kterou absolvovali předešlého dne, start a zápis se přesune na Dušnou na rozcestí. Turisté, již se zúčastnili prvního pochodu, budou mít k dispozici informace o spojích, kterými na určené místo dostaví. Po zápise, jenž proběhne stejným způsobem jako předešlý den a kde opět dostanou svačinku a mapku trasy s kontakty a informacemi, mohou turisté vyrazit. Během turistické stezky musí projít dalšími 4 stanovišti. Poslední cílové stanoviště se bude nacházet v obci Velké Karlovice. Odtud se zpět do Vsetína mohou turisté dopravit vlakem či autobusem.

Trasa Dušná-přes Soláň-Velké Karlovice měří celkem 28 km a od Dušné pokračuje po hřebeni (ČTZ) přes Lounnici, Cáb, Šerchovny, Tanečnici, Soláň a Pod Kotlovou. Pod Kotlovou se nachází turistická křižovatka, na níž sestoupíme po ŽTZ do Velkých Karlovic. Zpět do Vsetína se mohou turisté dostat vlakem nebo autobusem.

Občerstvit se turisté mohou na Soláni, kde se nachází turistická chata Soláň či hotel Čarták. Dominantou Soláně je zvonice, v níž se nachází galerie pro valašské umělce (grafiky, malíře, sochaře, řezbáře, atd.) a také informační centrum shromažďující informace o historii Soláně, jeho obyvatelích, životním stylu a kultuře. Ve středu Velkých Karlovic se nachází muzeum, jehož expozicí jsou ukázky z historie života na Valašsku. Lze zde nalézt doma vyráběné zemědělské a salašnické nářadí, postupy zpracování vlny, lnu a výroby ovčího sýru, historickou kuchyni, kroj a mnoho dalšího. I samotná stavba (kupecký dům z 19. Století), kde se muzeum nachází je vyhlášen jako chráněný objekt.

Neděle:

² Zkratky turistického značení trasy Puszkailerova cesta: MTZ-modrá turistická značka, ČTZ-červená turistická značka, ŽTZ-žlutá turistická značka

Poslední den je naplánovaná méně náročná stezka. Programem je procházka po naučné stezce Okolím Vsetína. Cíl naučné stezky je v místní části Jasenice U Kovárny. Odtud je jednoduché se do centra města dostat pěšky (cca 3 km) nebo městskou hromadnou dopravou. Závěrečné setkání s rozloučením bude opět u pamětní desky Karla Puszkailera na Dolním náměstí.

Důvodem zřízení NS Okolím Vsetína bylo přiblížit zájemcům unikátní terasovitě členěný svah Vršky – Díly. Jedná se o ukázkou obdělávání půdy v těžko přístupném terénu, kdy museli drobní zemědělci k zajištění obživy využívat každý kousek země. Proto vytvářeli terásy, které se každoroční orbou zvětšovaly. Později políčka zarůstala křovinami a stromy, ale dodnes tu zůstal krajinný ráz částečně zachován. Na území přírodní památky žije řada zvláště chráněných a ohrožených druhů živočichů, rostou tu orchideje a teplomilné či suchomilné rostliny.

Naučná stezka prochází 13 body a měří přibližně 7 km. Začíná u městských lázní a dále stoupá okolo vsetínského zámku k přírodní památce Vršky Díly nad sídlištěm Sychrov. Poté cesta pokračuje typickou valašskou krajinou nad údolím říčky Jasénky, kde turisté můžou spatřit dochovalé pekařské usedlosti či mohutné staré lípy. Na zpáteční cestě projdou kolem samoty U Kovářů a sestoupí do údolí Velký Skalník. Po levé straně se nachází nejvyšší skalní útvar ve Vsetínských vrších – 38 metrů vysoká Valova skála. Stezka končí v Jasenicích u zastávky MHD.

Zakončení celé pochodové části bude po absolvování poslední túry před Vsetínským zámkem, kde proběhne závěrečné slovo a zhodnocení akce a také přípitek na další ročníky. Místo je vybráno z toho důvodu, že turisté, kteří ještě neměli možnost navštívit výstavu, ji budou moci shlédnout po zakončení víkendových pochodů.

- Výstava

Výstava bude slavnostně zahájena 8. 5. v datu Světového dne chůze a bude se konat ve výstavní síni vsetínského zámku. Tyto prostory byly vybrány z konkurence výstavní síně Staré radnice. Vsetínský zámek byl zvolen proto, že výstava v regionálním muzeu je připomínkou Valašských tradic a historie, které je turistika součástí.

Výstava se bude týkat doby, kdy na Vsetínsku působil Karel Puszkailer. Vystavovány budou turistické fotky z oné doby a předměty související působením KČT jako jsou turistické odznaky, známky, pohlednice, mapy či dobový turistický úbor. Důležitou součástí výstavy budou informační tabule či cedule s životopisem Karla Puszkailera a významnými činy,

kteří pro turistiku na Vsetínsku udělal. Věci budou zapůjčeny od KČT, pamětníků a za pomoci veřejnosti.

Výstava bude zahájena slavnostním přípitkem, na který budou pozváni představitelé Klubu českých turistů, představitelé města (starostka města, místostarostové) a další významné osobnosti. Pro veřejnost bude výstava otevřena od 9. 5. 2013. Otevřena bude od úterý do neděle a to vždy od 9 do 17 hod. Otevírací dobu určuje Regionální muzeum Valaška.

- Společenský večer

Společenský večer proběhne v sobotu 11. 5. 2013 ve společenských prostorách objektu restaurace na Sychrově. Místo je vybráno z důvodu, že objekt patří městu Vsetín, což znamená, že město nebude platit žádný nájem za pořádáním akce v daných prostorech. Výhodou je také, že návštěvníci mají možnost zakoupit alkoholické nápoje či jiné nápoje a pochutiny podle chuti u baru vedle společenské místnosti. Pozváni budou kromě zástupců města Vsetín a Klubu českých turistů či jiných osobností všichni účastníci, kteří se účastní alespoň jednoho pochodu. Zábava bude zajištěna jednou z místních folklórních kapel nebo cimbálových kapel. K doplnění programu se bude jednat s Alcedem (příspěvková organizace města Vsetín), které vede kroužky pro děti a mládež, s nabídkou vystoupení na této akci.

Občerstvení je zajištěno ve formě rautu a nealkoholických nápojů, ostatní nápoje je možno zakoupit u baru viz výše.

- Doplnující informace

Hosté a účastníci memoriálu, kteří pocházejí ze vzdálenějších míst a budou hledat ubytování, mají dvě možnosti. První možnost je zařídit si ubytování sami v některých z hotelů ve městě (město bude Vsetín doporučovat garni hotel KAMU, se kterým při podobných akcích spolupracuje a u nějž může při větší rezervaci vyjednat lepší cenu anebo Koordinační informační centrum KIC, kde se nachází i organizační štáb akce. Pro méně náročné návštěvníky je možnost ubytování se v ZŠ Trávníky v tělocvičně. Stačí obrátit se na kontaktní osobu městského úřadu, která zařídí toto ubytování. Informace s kontakty budou uvedeny na webových stránkách a plakátech či pozvánkách.

Účastníci si sami hradí ubytování, stravu (kromě rautu na společenském večeru), cestu zpět z každého cíle trasy (autobus, vlak, atd.)

Ve startovním je zahrnuta malá svačina na cestu, mapa trasy s informacemi o dopravě zpět do města Vsetín z cíle pochodu. Startovní bude tvořit taková částka, která pokryje náklady alespoň na svačinu.

První ročník chce město ponechat výstavu bez poplatků. Poslední rozhodnutí bude ale učiněno po předložení ekonomických analýz.

6.3 Lokalizace Akce Memoriál Karla Puszkailera

Akce Memoriál Karla Puszkailera se bude konat ve městě Vsetín. Toto místo bylo vybráno, jelikož zde Karel Puszkailer působil a byl předsedou místního klubu českých turistů. Město Vsetín je také centrem Vsetínska a leží v srdci tohoto regionu.

Výstava bude umístěna v tomto městě a pochody budou probíhat se startem z města Vsetín a budou situovány do okolí města.

6.4 Plánování a realizace projektu

6.4.1 Plánování akce Memoriál Karla Puszkailera

Plánování tohoto projektu začíná již mnohem dříve než začátek samotné akce a končí až po vyhodnocení údajů po skončení memoriálu. Vzhledem k tomu, že na projektu nebude pracovat tým, který by měl na starosti pouze tuto akci, ale je vytížen i průběžným plánováním jiných projektů či vykonávání i jiných pracovních činností, v plánu musí být vytvořeny dostatečné časové rezervy, aby nedošlo k přetížení pracovníků a následnému časovému skluzu.

K plánování projektu využijí program *Microsoft Office Project 2007*, který nám názorně ukáže jednotlivé úkoly projektu, čas a délku jejich plnění, vzájemné vazby dílčích úkolů. Použití tohoto programu nám může ukázat projekt z několika úhlů, přehledně, graficky ukáže provázanost úkolů a celkovou délku projektu, časové rezervy atd.

Plánovat akci lze od data zahájení projektu nebo od data skončení projektu. V tomto konkrétním případě je známo, kdy by se mělo začít s prvními kroky k uskutečnění plánu. Začnu tedy plánovat od data zahájení projektu. Plán se opírá o pevné datum akce - 8. 5. 2013 až 19. 5. 2013, kdy proběhne Memoriál Karla Puszkailera, které musíme zohlednit při plánování dílčích aktivit. Toto datum lze změnit, pokud by to bylo nezbytné, ale mělo by k tomu dojít pouze v úplných počátcích plánování, tzn. nejpozději v přípravné fázi. Plán akce jsem rozdělila na čtyři fáze:

- 1) Přípravná fáze
- 2) Realizační fáze
- 3) Průběh a ukončení akce
- 4) Vyhodnocovací akce

Pracovní doba, ve které bude možné akci připravovat, bude každý pracovní den od 7:00 do 11:30 a 12:00 do 15:30 tedy 8 hodin denně a 40 hodin týdně. Musíme počítat s volnem v době státních svátků a naopak také s pracovními víkendy v době konání akce a výstavy.

Přípravná fáze spočívá k promyšlení koncepce Memoriálu Karla Puzskailera. Celkově přispívá k utvoření prvotní představy o průběhu celé akce a určují se cíle akce (viz kapitola 6.1). Tato fáze je důležitá kvůli aktivitám, jež se musí zařídit ještě dávno před tím, než bude probíhat vlastní realizace akce. V této fázi se konkrétně řeší zamluvení výstavní síně, předběžné informování veřejnosti o konání akce začleněním akce do kalendáře akcí města a KČT atd. V tomto případě začíná přípravná fáze 3. 12. 2012 a končí 13. 12. 2012.

Realizační fáze zahrnuje aktivity, které již přímo zajišťují samotnou akci. V této fázi se plán memoriálu konkretizuje a zajišťují se marketingové aktivity a přípravné aktivity jednotlivých složek akce (výstava, pochody), to znamená téměř všechny aktivity související s projektem: materiálové zabezpečení akce (kapitola 6.5), personální zabezpečení akce (kapitola 6.6), propagace (kapitola 6.8), časový harmonogram akce kapitola 6.9), ekonomická analýza (kapitola 6.10) a riziková analýza (kapitola 6.11). Tato fáze těsně předchází vlastnímu průběhu akce, proto musí být provedena pečlivě a bez zpoždění, jež by ovlivnil průběh akce, či nedošlo k nepříjemným a neprofesionálním komplikacím. Tato fáze začíná s několikaměsíčním rozestupem od fáze první a to 1. 3. 2013. Důvodem je dostatečná časová rezerva, jež je zapříčiněna brzkým začátkem předrealizace projektu. Rezerva dává možnost operativně měnit plán, v případě, že bude potřeba řešit jiné projekty nebo se v průběhu ukáží nepředvídatelné okolnosti, které povedou k nutnosti plán upravit. V každém případě je třeba mít na paměti, že realizační fázi je nutné ukončit nejpozději v den před zahájením začátku fáze následující (průběh a ukončení akce), jelikož v tu chvíli je datum začátku memoriálu již pevně stanoven.

Fáze průběhu a ukončení akce informuje, jaké aktivity jsou naplánovány v datu konání memoriálu, a obsahuje také jejich hrubý časový plán. Tyto aktivity musí být materiálně i personálně zajištěny již před jejich začátkem ve fázi realizační. V této fázi by již měla být také spočítána a vyjádřena rizika spojená s konáním akce, popřípadě by měl být navrhnut

náhradní plán. V této etapě je již zahrnut harmonogram konání akce s přesnými časovými údaji, rezervami, personálním zajištěním jednotlivých aktivit a určení zodpovědnosti pracovníků za jednotlivé aktivity. Datum zahájení akce je stanoveno na 8. 5. 2013 v den zahájení výstavy k Memoriálu Karla Puzskailera. Zahájení akce nemůže být již v této fázi měněno, proto je důležité, aby všechny aktivity předcházející samotnému konání akce byly zkoordinovány tak, aby nezbytně vedly k tomuto datu a zajistily tak hladký průběh akce. Fáze končí ve chvíli, kdy bude akce ukončena (zakončení pochodů a ukončení výstavy) a s tím i všechny úklidové a dokončovací práce (odstranění stanovišť, odstranění kompozice z výstavní sítě atd.). Ukončení akce je plánováno na 28. 5. 2013.

Vyhodnocovací fáze nastává až po úplném ukončení všech aktivit předcházející fáze. Tedy až po skončení Memoriálu Karla Puzskailera. V této etapě se shromažďují a vyhodnocují data, která budou důležitým východiskem pro konání dalších ročníků memoriálu. Jedná se o zhodnocení návštěvnosti, skutečné efektivnosti využití zdrojů, zhodnocení celkového průběhu akce, vyhledání nedostatků a plán jejich odstranění. V této fázi se také počítají odměny a mzdy zúčastněného personálu, účtují se výdaje a proplácí veškerý materiál. Dochází vyhodnocení finanční stránky akce. Konec této etapy je plánován na 26. 6. 2013.

6.5 Materiální zabezpečení akce

Nežli se začne zabezpečovat samotný průběh akce, musíme si určit minimální počet účastníků. V tomto případě bude nejlepší určit minimální počet účastníků, který očekáváme za celou akci. Jelikož bližší informace budou mít pořadatelé až po rozeslání pozvánek a následnému zpracování odpovědí, určíme tento počet účastníků odhadem. Po zralé úvaze (jedná se o první ročník, formy propagace atd.), konzultaci s odborníkem z praxe a na základě odpovědí dotazníku jsem určila minimální počet účastníků na 200 osob denně. Jelikož na každý jednotlivý pochod je startovné určeno zvlášť, počítá se každý platící turista, tzn. jeden turista může být započítán jako tři, zúčastní-li se všech pochodů a zaplatí tak 3x startovné. Počítám tedy 200 zaplacených startovných. Na tento počet bude sestaven předběžný rozpočet a kalkulovány veškeré náklady. Náklady související s výstavou budou konstantní, ať již přijde jakýkoli počet návštěvníků.

Materiálovým zabezpečením je myšleno občerstvení, inventář a jiné předměty, které musí pořadatelé zajistit k bezproblémovému chodu akce.

- Občerstvení

Do občerstvení se zahrnou přípitky a malé občerstvení na zahájení výstavy, raut a nápoje ke společenskému večeru, svačinky pro účastníky pochodů a jiné.

Tab. 14. Materiálové zabezpečení akce-občerstvení (vlastní zpracování)

Občerstvení	Počet Ks
Voda neperlivá 0,5l	200
Tatranky	200
Voda perlivá/neperlivá 2l	50

1ks neperlivá voda0,5l = 8Kč; 8x200= 1 600 Kč

1ks voda perlivá/neperlivá 2l = 9 Kč; 9x50=450 Kč

1 ks Tatranka= 8,50 Kč; 8,50x 200=1 700Kč

Rautové mísy nelze vyjádřit v počtech kusů, ale stanovují se podle počtu osob, pro které je raut připraven.

Tab. 15. Materiálové zabezpečení akce-občerstvení (vlastní zpracování)

Raut	100 osob
------	----------

- Propagační materiály a materiály pro účastníky

Mezi propagační materiály jsou zařazeny letáky, brožury, mapky, pamětní listy a medaile a další k Memoriálu Karla Puszkailera.

*Tab. 16. Materiálové zabezpečení akce-
propagace (vlastní zpracování)*

Materiál	Počet Ks
Plakáty	30
Informační leták	100
Pozvánky	10
Mapky (30Kč/ks)	200
Pamětní listy	200
Medaile	200
Informační cedule k výstavě	3
Popisky k výstavě	500
Lékárničky	4

- Inventář

Do inventáře započítáme předměty typu nábytek k potřebnému zajištění akce, a které si musejí pořadatelé zajistit sami. Patří sem stolky a židle k jednotlivým stanovištím. Tento inventář nebude nově zakupován, jelikož by šlo o neekonomické plýtvání zdroji. Židle a stoly budou zapůjčeny z KIC.

Tab. 17. Materiálové zabezpečení akce- inventář (vlastní zpracování)

Inventář	Počet Ks
Židle	6
Stoly	3

- Výstava

Do materiálu k výstavě započítáme předměty, které budou potřeba k zajištění výstavy. Jsou to exponáty, kterými by bylo vhodné naplnit výstavu. V tomto případě se jedná o orientační počet kusů, protože v tuto chvíli ještě nemůžeme přesně odhadnout, kolik exponátů přesně shromáždíme. Již teď je však možné odhadnout, jaký minimální počet exponátů by mělo být sehnáno, aby měla výstava co nabídnout a byla atraktivní pro návštěvníky. Každý kus navíc či jiného typu obohatí celkovou expozici a učiní ji zajímavější.

Tab. 18. Materiálové zabezpečení akce- exponáty (vlastní zpracování)

Exponáty	Minimální požadovaný počet ks
Pohlednice	20
Fotografie	45
Odznaky	20
Dobové tiskoviny	15

6.6 Realizační tým

Jelikož financování akce bude převážně z rozpočtu města Vsetín, většina práce bude zajištěna jeho zaměstnanci. Ti jsou dostatečně kvalifikovaní na plánování a zajišťování takovéto akce, proto nebude třeba dalšího vzdělávání či hledání jiného odborného personálu na úkoly spojené touto akcí.

Městský úřad (MÚ) vyčlení pro tuto fázi 3 zaměstnance. Dva pracovníci odboru budou pracovat na přípravě a realizaci akce a jejich postup bude konzultován s vedoucím odboru.

K provedení některých úkolů bude požádán o pomoc odbor KČT Valašsko Vsetín, který je spoluorganizátorem akce.

Pro přípravnou fázi bude třeba personál pouze z MÚ, jelikož se bude jednat o předběžnou koncepci a sestavení předběžného rozpočtu. S členy KČT bude koncept konzultován, ale administrativní záležitosti vyřídí MÚ, tudíž není třeba je zahrnovat do personálního plánu.

Ve fázi realizační bude dělení práce komplikovanější. Téměř všechny administrativní úkoly bude zajišťovat MÚ. KČT bude mít na starosti propagaci akce na jejich webových stránkách, zajištění exponátů pro výstavu, projití a dooznačení tras. V této fázi existuje dostatečná časová rezerva, která zajistí, aby zaměstnanci MÚ byli schopni včas bez komplikací zařídit potřebné záležitosti ke konání memoriálu a přitom se věnovat i ostatním pracovním záležitostem.

Samotný průběh akce zabezpečí taktéž zaměstnanci MÚ a KČT, popřípadě personál z externích zdrojů. Více v kapitole 6.8 Personální zabezpečení akce.

V porealizační fázi se data shromáždí na městském úřadě, kde jej zaměstnanci již zpracují v rámci svých pracovních povinností.

Každá funkce vyžaduje takové schopnosti pracovníka, aby byly úkoly splněny dle očekávání. Pro dobře zorganizovanou akci je u vedoucích pracovníků a také u celého realizačního týmu třeba dbát na spolehlivost, zkušenost s přípravami a organizováním, zodpovědnost.

6.7 Personální zabezpečení akce

Předpokladem pořadatelů akce je, že většinu personálu budou tvořit zaměstnanci městského úřadu Vsetín a dobrovolníci a členové KČT.

Zaměstnancům MÚ bude práce na projektu počítána za náplň jejich pracovní doby a jako součást jejich měsíčního platu. Víkendová účast na akci se posléze započítá jako přesčas k standardní pracovní době.

Tento vzor personálního zabezpečení byl již praktikován při mnoha akcích pořádaných městem Vsetín, jelikož výrazně snižuje personální výdaje tím i náklady na pořádání akce.

V první řadě je nutné přidělit jednotlivé úkoly konkrétním lidem. Disponibilní personální zdroje se přiřadí k jednotlivým úkolům, které jsou již rozvrženy v plánu projektu. Pokud se v průběhu zjistí, že je k dispozici málo personálu či nějaký pracovník je příliš vytížen, musí se zvážit doplnění pracovníků z externích zdrojů, zvláště při samotném konání akce. V tomto případě město Vsetín nejdříve požádá o spolupráci některou z organizací, která je financována městem např. Alcedo a oslovení brigádníků, kteří by byli hodnoceni na základě dohody o provedení práce, bude poslední možnou alternativou.

Na dohodu o provedení práce musíme najmout jednoho pracovníka, který bude přítomen u výstavy po celou dobu jejího trvání.

Najmout musíme také pracovní sílu, jež nainstaluje výstavu do prostor zámku.

Stěžejním úkolem personálního plánu je zabezpečení průběhu samotné akce. Je nutné si pečlivě rozvrhnout kolik pracovníků je potřeba k zajištění každého dne akce. Nejlepším postupem je sepsání všech dílčích činností, které jsou nutné při konání akce zabezpečit.

Tab. 19. Personální zabezpečení akce
(vlastní zpracování)

Úkol	Personál	Celkem
První trasa:		
Zápis	2	7
Stanoviště	4	
Odvoz stanovišť	1	
Druhá trasa:		
Zápis	2	9
Stanoviště	6	
Odvoz stanovišť	1	
Třetí trasa:		
Zahájení	1	7
Zápis	2	
Stanoviště	2	
Ukončení pochodů	1	
Odvoz stanovišť	1	
Zahájení výstavy	2	
Společenský večer	2	2
Štáb	1	1
Výstava	1	1
Celkem	29	

Z tabulky vyplývá, že se musí obsadit celkem 29 pracovních pozic. Jelikož se funkce v jednotlivý den opakují, může 1 osoba zastávat různé nebo stejné funkce v jiný den.

Zápis budou provádět 2 stejné osoby každý den. Jedna z nich pak bude ve štábu, kvůli dalšímu dohlížení na chod akce. Zahájení a ukončení pochodů a zahájení výstavy obstarají 2 osoby. Jedna z vedení města Vsetín a druhá zastupující klub českých turistů. Pro společenský večer budou potřebné 2 osoby, které zajistí hladký průběh akce. Stanoviště na trasách bude opatřovat každý den stejný personál.

Z tohoto výčtu je jasné, že na obsazení těchto 29 pozic potřebujeme nejméně 11 osob.

Požadavky na personál, jenž bude zajišťovat samotný průběh akce, jsou kladeny jiné nároky:

- ✓ spolehlivost,
- ✓ plnoletost

- ✓ zodpovědné chování,
- ✓ příjemné vystupování,
- ✓ základy první pomoci
- ✓ dobrý zdravotní stav.

Tyto nároky se týkají hlavně osob, jež budou pracovat v terénu, tzn. na stanovištích. Personál v terénu musí být připraven i na nebezpečné situace například zranění účastníka, pohřšování účastníka atd. Nezbytným požadavkem je proto také dobré zvládnutí stresových situací.

6.8 Marketingová propagace akce

6.8.1 Analýza cílové skupiny

Při analýze cílové skupiny se vychází z dotazníkového šetření provedeného ve 4. kapitole. Cílovou skupinou akce budou tedy starší dospělí a senioři. Důležité je také zaměřit propagační kampaň i na širokou veřejnost. V tom případě nestačí informovat členy KČT a informovat o akci na jejich internetových stránkách. Kampaň musí být širší zaměření. Informace o akci musí být dostupné na místech, kde se naše cílová skupina pohybuje. Jsou to veřejné prostory, střediska kultury a zábavy. Je vhodné také zajistit brožury, které si potenciální účastníci mohou vzít domů a v klidu prostudovat. Tato forma je vhodná zvláště pro seniory, jež potřebují větší soustředěnost na zpracování informací. Propagace pro veřejnost bude nejsilnější v okolí pořádání akce a z narůstající vzdáleností od města Vsetín bude slábnout. Důvodem je hlavně to, že je nutné efektivně využít financí na propagaci na skupinu obyvatel, u které je největší pravděpodobnost, že se memoriálu účastní. Co se týče KČT, jeho odbory budou upozorněny na konání akce zvlášť.

Je důležité brát v potaz fakt, že Memoriál Karla Puszkailera pořádá KČT Valašsko Vsetín. Předpokládá se, že turisté a jiné osoby, které se účastní akcí tohoto odboru, budou mít větší vliv na strukturu účastníku memoriálu. Přiřadí se mu tudíž větší váha než v kapitole 4, kdy jsem zkoumala akce pořádané po celém regionu. Váhu (w) zvolím tak, aby bylo jasné, že kladu vyšší důležitost odpovědím tohoto odboru před jinými jako je Halenkov, který dostal v kapitole 4 stejnou váhu jako OKČT Valašsko Vsetín. Zároveň však musím dbát na to, aby váha nebyla příliš vysoká a ostatní dotazované odbory by neměli na výsledek téměř žádný vliv. Pro OKČT Valašsko Vsetín jsem zvolila váhu 8. Jeho následovník má OKČT Halenkov má váhu 5.

Tab. 20. Váhy odborů KČT-
cílová skupina (vlastní zpra-
cování)

Odbor KČT	Váha (w)
Francova Lhota	3
Halenkov	5
TJ Zbrojovka Vsetín	1
Vsetín	2
Rožnov p. R.	4
Valašsko Vsetín	8

Po přepočítání vážených průměrů jsem zjistila, že výsledky se téměř neliší od analýzy ve 4. kapitole. Cílová skupina zůstává stejná. Nejvíce je nutné se zaměřit na starší dospělé a seniory. Na 39% nám stoupla převaha žen jako účastnic akcí, kdežto nyní je vyrovnaná účast pohlaví jen 61%. Také na 52% stoupl počet akcí, kde je vyrovnaný počet turistů z KČT a veřejnosti.

Nejvíce se změnil poměr účastníků akce z okolí konání akce a širšího okolí. Na 43 % akcích stoupl počet, kdy jsou účastníci vyrovnaní, tzn. přibližně polovina je z blízkého okolí a přibližně druhá polovina ze vzdálenějších lokalit. Znovu by se mělo uvážit zesílení propagaci i ve vzdálenějších místech od města Vsetín.

Cílová skupina:

- Muži i ženy
- Starší dospělí a senioři
- Obyvatelé celého Vsetínska

6.8.2 Propagace

Aby Memoriál Karla Puzkailera vstoupil do povědomí veřejnosti, musí být akce řádně propagována. I když je nezbytné zajistit, aby se o akci dozvědělo co nejvíce lidí, musí se brát v potaz omezené zdroje města. Úkolem je zvolit takovou cestu propagace, která nám zajistí kýžené výsledky při nákladech. V první řadě je nutné zajistit, aby se o akci dozvěděli turisté, a poté také široká veřejnost. Propagace memoriálu bude probíhat na webových

stránkách, formou plakátů, informačních letáků, reklamy v místních novinách Vsetínských novin, rádiu Valašsko a adresovaných pozvánek na akci.

Všechny tiskoviny (plakáty, informační letáky a ostatní tisk bude provádět na zakázku firma Copy centrum Evro s.r.o. na Vsetíně.

- Webové stránky

Prvně bude konání akce oznámeno KČT Valašsko-Chřiby, které zařadí memoriál do programu turistických akcí na daný rok. Jako další krok bude zveřejnění akce na oficiálních stránkách města Vsetín a na webových stránkách Informačního centra Vsetín. Tyto služby jsou pořadatelům poskytnuty zdarma. Pro akci zatím není plánováno vytvoření vlastních internetových stránek, jako je to například u Mezinárodního týdne turistiky na Valašsku.

- Plakáty

Plakáty velikosti A3 budou vtištěny v počtu 30ks. Cena za kus činí 40 Kč. Hlavním místem propagace bude město Vsetín. Plakáty zde budou viset na všech veřejných vývěsných plochách, v areálech středních škol v informačním centru a také u vstupu do veřejné knihovny. Další plakáty budou předány na obecní úřady okolních měst a obcí, které je vyvěsí na svých veřejných vývěsných plochách. Plakáty budou zaměřeny jen do spádové oblasti okolních vesnic.

- Informační letáky

Informační letáky velikosti 210x104 mm budou objednány v počtu 100 ks. Cena za 1 ks činí 4Kč. Letáky budou k dispozici v Informačním centru Vsetín, budou přikládány k adresovaným pozvánkám a lidé je budou moci nalézt také v prostorách kina Vatra, v sídle odboru KČT Valašsko Vsetín a městského úřadu.

- Inzerce v novinách a rádiu

Město Vsetín využije také místní noviny Vsetínských novin, ve kterých se bude inzerovat zjednodušená pozvánka na tuto akci. Inzerce bude probíhat ve 3 kolech a to nejméně měsíc předem, dva týdny před akcí a těsně před akcí. Jelikož Vsetínských novin vycházejí jednou za 2 týdny, neměl by být problém tuto inzerci vhodně načasovat. Noviny jsou ve městě Vsetín dodávány zdarma do každé rodiny, jeden výtisk je dodáván do každé obce bývalého okresu Vsetín. Kromě inzerátu vyjde v novinách článek přibližující tuto akci široké veřej-

nosti a pozvánku odvysílá místní televizní stanice TV Beskyd, se kterou má město zajištěnou celoroční spolupráci.

- Adresované pozvánky

Pozvánky na zahájení výstavy budou zaslány zastupitelům města Vsetín, vedoucím členům KČT Valašsko Vsetín.

Pozvánky na víkendové pochody budou zaslány do každého odboru KČT na Vsetínsku (12 odborů plus pořádající), sportovních klubů a organizací a také okolních obcí. Kromě samotného srdečného pozvání bude k pozvánce připojen stručný program, popis tras, možnosti ubytování a další důležité informace jako je startovné atd. Většina pozvánek bude zaslána emailem. Pokud tak nebude možné tak zbytek pozvánek bude zasláno poštou. Maximální počtem pozvánek zaslaných poštou by měl činit 10 ks. Výrobu pozvánek zajistí opět společnost Copy centrum Evro s.r.o., kde jeden kus stojí 3,50 Kč.

6.9 Časový harmonogram akce

Akci jsem naplánovala na rok 2013. Podle plánu je dostatek času akci zorganizovat a zařídit vše potřebné, proto není nutné pořádání akce nikterak odkládat.

Akce bude zahájena 8. 5. 2013 otevřením výstavy ve Vsetíně k Memoriálu Karla Puszkailera. Na 8. 5. připadá v České republice státní svátek, ale především je vyhlášen Světový den chůze. Hned následující víkend 10.3. -12. 3. 2013 budou zahájeny 3 pochody. První uskuteční v pátek 10. 3. 2013, druhý je plánován v sobotu 11. 3. 2013, kdy je se uskuteční i společenský večer s živou hudbou. Poslední v neděli 12. 5. 2013. Výstava potrvá až do 19. 5. 2013. Světový den chůze je zvolen z toho důvodu, že již existuje pravidelný program, ale díky tomu, že se povětšinou jedná o den v týdnu, účast je nízká. Zařazením memoriálu k tomuto datu chceme pozvednout návštěvnost a zároveň vyzdvihnout důležitost obou akcí (tzn. Světový den chůze a Memoriál Karla Puszkailera).

Časový harmonogram Memoriálu Karla Puszkailera

Tab. 20. Časový harmonogram akce (vlastní zpracování)

Den, čas	Obsah	Místo
Středa 8. 5. 2013	Slavnostní zahájení Výstavy Memoriál Karla Puszkailera	Regionální muzeum Valašska, Vsetínský zámek
Pátek 10. 5. 2013 14:00-15:00 19:00	Zahájení Memoriálu Karla Puszkailera: úvodní slovo, zápis k pochodu Puszkailerova cesta Zakončení 1. trasy	Dolní náměstí, pamětní deska Karla Puszkailera Turistická chata Cáb
Sobota 11. 5. 2013 07:00-8:00 16:00 18:00-24:00	Zahájení 2. pochodu Dušná-Velké Karlovice, zápis k pochodu Zakončení 2. trasy Společenský večer	Dušná, rozcestí Společenské prostory Sychrov
Neděle 12. 5. 2013 09.00 13:00	Zahájení 3. pochodu po NS Okolo Vsetína Zakončení Memoriálu Karla Puszkailera	Dolní náměstí, pamětní deska Karla Puszkailera Zámecký park
Neděle 19. 5. 2013	Zakončení výstavy Memoriál Karla Puszkailera	Regionální muzeum Valašska, Vsetínský zámek

6.10 Ekonomická analýza**6.10.1 Nákladová analýza**

Jako každý projekt i realizace tohoto s sebou nese určité náklady. Jelikož se jedná o akci, kterou pořádá město Vsetín a Klub českých turistů a jehož hlavním finančním zdrojem budou finance města, je důležité se snažit snížit náklady na minimum. Zároveň je také potřeba dbát na to, aby se kvůli snižování nákladů neprodloužil čas příprav a realizace projektu. Náklady proto volíme uváženě po jejich analýze.

Jak již jsem zmínila, jediným zdrojem financí je město Vsetín. Jediným výnosem akce bude startovné, které zaplatí každý účastník a na každý jednotlivý pochod se platí startovné

zvlášť. Město nemá v úmyslu zpoplatnit výstavu. Všechny náklady vzniklé organizováním memoriálu můžeme rozdělit do několika skupin podle různých kritérií.

V tomto případě je nejefektivnější rozdělit náklady podle jejich druhů.

Druhové členění:

- **Spotřeba materiálu**

Plakáty: 30ks x 40 Kč= 1 200Kč,

informační letáky: 100ks x 4Kč= 400 Kč,

mapy: 200Ks x 1,40 Kč =280Kč,

pozvánky:10ks x 3,50Kč=35Kč,

informační cedule 3ks x 360Kč=1 080Kč,

popisky k exponátům =20Kč

pamětní listy 200ks x 8Kč= 1 600Kč,

medaile 200ks x 30Kč= 6 000Kč,

materiál na označení stezek = 60Kč,

svačiny 200ks x 8,50Kč (tatranky)+ 200ks x 8Kč= 3 300Kč.

- **Spotřeba energie**

Spotřeba benzínu/nafty = 400Kč

- **Spotřeba služeb**

Poštovné =40 Kč

pohoštění 18 450Kč (společenský večer) + 2 000Kč (zahájení výstavy)= 20 450Kč,

jízdné pro pořadatele = 150Kč

- **Osobní náklady**

Dohoda o provedení práce =5 500Kč

V tomto případě neexistují náklady, jejichž snížením by došlo k prodloužení přípravy projektu ani prodloužení trvání akce. Naopak, ani kdybychom potřebovali urychlit kteroukoliv fázi projektu (kromě samotné akce), náklady se nezvýší (například použitím lepší technologie atd.).

Téměř všechny identifikované náklady můžeme ovlivnit. Nejméně lze snížit spotřebu služeb a energií, kdežto nejvíce pružnou položkou je spotřeba materiálu a osobní náklady. Je však nutné promyslet, do jaké míry lze jednotlivé náklady snižovat, aniž by to neovlivnilo hladký průběh akce, propagaci akce atd.

Kalkulační členění

Při kalkulačním členění rozdělím náklady podle toho, zda mohou být přiřazeny ke konkrétnímu výkonu na přímé náklady (můžu přesně určit, na co byly využity) a nepřímé náklady (nemůžu je přiřadit jednotce výkonu). Jako výkon si zvolím jednoho účastníka akce.

Přímé náklady

- Mapy = 280Kč
- pamětní listy = 1 600Kč
- medaile = 6 000Kč
- svačiny = 3 300Kč

Nepřímé náklady

- plakáty = 1 200Kč
- informační letáky = 400Kč
- pozvánky = 35 Kč
- informační cedule = 1 080Kč
- popisky k exponátům = 20Kč
- materiál na označení stezek = 60Kč
- spotřeba benzínu/nafty = 400Kč
- poštovné = 40Kč
- pohoštění = 20 450,
- jízdné pro pořadatele = 150Kč
- mzdové náklady = 5 500Kč

Přímé náklady se u této akce rovnají variabilním nákladům a nepřímé fixním nákladům. Variabilní náklady (přímé náklady) jsou v tedy rovny 11 180Kč při předpokládaném počtu 200 účastníků. Náklady fixní pak odpovídají částce 29 335Kč.

Podle tohoto členění lze určit, jaký podíl mají jednotlivé náklady na celkových nákladech, které činí 40 515Kč.

6.10.2 Rozpočet

Při sestavování rozpočtu vyčísím všechny náklady, které jsme v rámci procesu přípravy a realizace akce identifikovali. Dalším krokem je předložení rozpočtu ke schválení předsta-

venstvu města Vsetín. Po schválení rozpočtu budou uvolněny finance z rozpočtu města Vsetín formou zvláštního rozpočtového opatření.

Do rozpočtu vyčísím jednotlivé náklady podle materiálního zabezpečení, personálního zabezpečení a jiné náklady spojené s realizací. Náklady jsou udány v Kč. Návrh rozpočtu je uveden v příloze P V.

Celková suma předpokládaných nákladů je 40 515 Kč, viz kapitola 6.10.2. Tato suma odpovídá počtu 200 návštěvníků. Jelikož konečný počet není jasný, město jako financovatel akce, musí počítat s rezervou nejméně 10%-15% z konečné předpokládané částky což činí 4 052 Kč -6 078Kč. Tato rezerva pokryje variabilní náklady pro 72-108 dalších návštěvníků.

$$\frac{4\,052(6\,078)}{55,9}$$

6.10.3 Kalkulace

Když už jsou vyčísleny všechny náklady, mohu vytvořit kalkulaci nákladů na osobu. Kalkulací zjistíme, kolik přibližně bude stát jeden účastník při určené minimální návštěvnosti akce 200 osob (viz kapitola 6.5).

Personální náklady	5 500Kč
Náklady na materiál	10 675Kč
Služby	23 790Kč
Cestovní náklady	550Kč
<u>Rezerva na nepředvídatelné náklady (cca 10-15%)</u>	<u>4 052Kč</u>
Celkové náklady	<u>44 567Kč</u>
+Zisk	0Kč
<u>Plánované příjmy</u>	<u>44 467Kč³</u>

$$\text{Plánovaná cena na osobu} = \frac{44\,467}{200} = \underline{\underline{222,335\text{Kč/osoba}}}$$

³ Náklady se shodují s rozdělením v navrhovaném rozpočtu viz. Příloha V.

Při návštěvnosti akce je cena na jednoho účastníka 222,335 Kč. Při každém dalším návštěvníkovi se tato částka bude snižovat, hlavně díky tomu, že v tomto případě jsou variabilní náklady nízké. Tudíž se částka fixních rozpočítá mezi více osob.

6.10.4 Ekonomická analýza

Ve finanční analýze projektu chci zjistit, jestli projekt zaručí organizátorům takový tok finančních prostředků, jež zajistí požadovanou rentabilitu projektu. Při plánování akce jako je tato, nepočítám s žádným ziskem, ale spíše se ztrátou. Startovné alespoň částečně pokryje některé náklady memoriálu.

Po analýze nákladů bylo startovné určeno na 30Kč na osobu a pochod. 30Kč pokryje náklady na svačinu a materiály, které účastníci obdrží plus je v něm započítána určitá rezerva, která může sloužit k částečnému pokrytí jiných nákladů. Tato částka je určena po sečtení nákladů na svačiny a materiál pro účastníky (mapky) a také jsou zohledněny předchozí zkušenosti z pořádání podobných akcí.

Bod zvratu

Pomocí nákladů a výnosů vypočítám, kolik návštěvníků by bylo třeba, aby se městu vrátili vynaložené náklady (nezapočítávám náklady na mzdy zaměstnanců městského úřadu po dobu příprav projektu).

Variabilní náklady na osobu jsou **11 180Kč/200= 55,9Kč**. V tomto případě se variabilní náklady rovnají nákladům přímým. Je-li v plánu pokrýt náklady, musí být startovné vyšší, tedy alespoň 60 Kč (zaokrouhleno na po 5 Kč jak bývá zvykem u turistických akcí).

$$Q_{BZ} = \frac{29\,335}{60 - 55,9}$$

$$Q_{BZ} = 7\,155 \text{ osob}$$

Aby se investice do přípravy a konání akce vyplatila, muselo by startovné být ve výši 60Kč a tuto akci by muselo navštívit 7 155 osob.

Problémy projektu

Jelikož se jedná o akci pořádanou městem Vsetím a Klubem českých turistů, nepředpokládá se, že organizátoři požadují navrácení všech investic. Také startovné 60Kč je suma, která odradí potenciální účastníky nežli naopak a také nezaručí navrácení investic, pokud by se účastnilo málo turistů. Po diskuzi s odborníky je navrhované startovné v maximální

výši 30Kč na trasu. Pro uspokojivější výsledky je možno nalézt ještě jedno řešení. Ztráta se může zmírnit přidáním vstupného na výstavu. Vstupné by bylo v maximální výši 30 Kč dospělá osoba, 15 Kč dítě a 20 Kč studenti (průměrná cena činí 22 Kč). Ceny jsou inspirovány cenami expozic a výstav v Muzeu regionu Valašska na vsetínském zámku, tak aby neodradily zájemce a naopak přilákaly svou nízkou cenou návštěvníky.

Cash flow

Jediným příjmem akce tedy i organizátorů - města Vsetín a KČT Valašsko Vsetín je startovní. Před začátkem projektu je možno vytvořit jen odhad finančních toků podle odhadu návštěvnosti. Po skončení akce je vhodné provést výpočet cash flow znovu s reálnými hodnotami.

1. Příjmy akce při minimálním počtu účastníků 200 osob a 30 Kč startovním:

- Pochody: $200 \times 30 \text{ Kč} = 6\,000 \text{ Kč}$
- Náklady: 40 515 Kč

$$6\,000 \text{ Kč} - 40\,515 \text{ Kč} = -34\,515 \text{ Kč}$$

Z výpočtu je jasné, že příjmy nepokryjí ani fixní náklady projektu.

2. Příjmy akce při minimálním počtu účastníků 200 osob a 30 Kč startovním, a při zavedení vstupného na výstavu. Předpokládaný minimální počet návštěvníků výstavy je 500 osob při průměrné ceně vstupu 22 Kč (viz. Problémy projektu)

- Pochody: $200 \times 30 \text{ Kč} = 6\,000 \text{ Kč}$
- Výstava: $500 \times 22 \text{ Kč} = 11\,000 \text{ Kč}$
- Náklady: 40 515 Kč

$$6\,000 \text{ Kč} + 11\,000 \text{ Kč} - 40\,515 \text{ Kč} = -23\,515 \text{ Kč}$$

Ztráta klesla o přibližně 10 000 Kč, přesto stále nedosahují pokrytí alespoň fixních nákladů.

6.10.5 Shrnutí ekonomické analýzy

Po provedení výpočtu je zřejmé, že pro pořadatele by z finančního hlediska bylo zajímavější přidat ke startovnímu ještě vstupné na výstavu, které nebylo v počátcích akce

v plánu. Tato možnost stojí za zvážení, jelikož ještě není jasné, kolik osob se zúčastní pochodu, proto by měl být brán vstup na výstavu jako záložní zdroj financí.

6.11 Riziková analýza

Každý projekt je spojen s určitými riziky. Úspěch projektu pak závisí na analýze hrozících rizik a identifikaci opatření, která omezí či úplně riziko eliminuje. Riziko akce Memoriálu Karla Puzkailera je spjato především s externími vlivy počasí, návštěvností a také kvalitou zabezpečení akce. V tabulce jsou subjektivně ohodnoceny jednotlivé rizikové faktory.

Tab. 21. Riziková analýza projektu (vlastní zpracování)

Faktor rizika	Pravděpodobnost výskytu rizika	Míra závažnosti
Nepříznivé počasí	Vysoká	Vysoká
Oslovení nesprávné skupiny účastníků	Nízká	Střední
Malé zkušenosti vedoucího projektu	Nízká	Střední
Nízká účast na akci	Střední	Vysoká
Vysoká účast na akci	Střední	Nízká
Možnost nečekaného zvýšení nákladů	Střední	Střední
Nedostatečné financování	Nízká	Střední
Zdravotní komplikace účastníků	Nízká	Nízká

Nepříznivé počasí

Jelikož se celá akce, kromě výstavy, koná venku, je touto hrozbou nepříznivé počasí, které může zvrátit úspěšné konání akce. S touto hrozbou je spojena nízká nebo také téměř nulová návštěvnost akce až její zrušení. Riziko nepříznivého počasí se může eliminovat jen minimálně sledováním dlouhodobých předpovědí počasí a případným přeložením akce, které s sebou nese další náklady.

Oslovení nesprávné skupiny účastníků

Tímto rizikem se rozumí špatný výběr propagace akce či využití špatných sdělovacích prostředků, které osloví jinou skupinu lidí, než jsme zamýšleli. Eliminovat takovéto riziko lze analýzou cílové skupiny, na něž jsou vybraná média zaměřena, či ověřit jací potenciální účastníci mohou spatřit propagační materiály. Poté rozhodnout o jiné volbě propagace či sdělovacích prostředků, ponechat stávající či upravit formu propagace.

Malé zkušenosti vedoucího projektu

Zkušenosti vedoucího projektu jsou pro úspěch větší akce, jako je tato klíčové. Je třeba si uvědomit, zda osoba, která má plánování akce na starosti, má dostatečné schopnosti a zkušenosti k přípravě akce. Pokud vedoucí není dostatečně kvalifikován, může být řešením pomoc od jiné osoby, například zkušenějšího kolegy, který by fungoval jako poradce.

Nízká účast na akci

Riziko nízké účasti je pro úspěch akce důležité. Pokud by účast byla menší než minimum, které je očekávané, povede to k neefektivnímu vynaložení zdrojů, jež na akci získali. Mimo jiné nízká účast je hrozbou pro další ročníky, jelikož může být poškozeno jméno akce. To může vést k vyšším nákladům na propagaci v dalších letech. Eliminovat riziko lze takovým způsobem, že po rozeslání pozvánek je vyžadována odpověď s účastí či neúčastí pozvaných subjektů, kde se vyjádří i k minimálnímu počtu osob, kteří se z jejich odboru účastní. Takovýmto krokem lze získat téměř jistý odhad minimálního počtu návštěvníků, se kterým se může dále pracovat.

Vysoká účast na akci

Naproti předchozímu riziku je hrozbou i přílišná účast na akci a to z toho důvodu, že bude k dispozici nedostatek odměn (pamětní listy, medaile), materiálů pro turisty (mapky) či připravené svačiny. Riziko lze snížit domluvou s výrobcem těchto předmětů, který bude ochotný za krátkou dobu dodat chybějící materiál. Je třeba mít v záloze také osobu, která bude během krátké chvíle ochotna dokoupit svačiny. Toto riziko je také spojené s občerstvením na společenském večeru. Které v tomto případě stane nedostačujícím. Riziko můžeme eliminovat stejným způsobem jako v předchozím případě a to domluvou s dodavatelem.

Možnost nečekaného zvýšení nákladů

Riziko neočekávaného zvýšení nákladů představuje opravdovou hrozbu, pokud nejsou vytvořeny žádné finanční rezervy, které by pokryly vyšší náklady než jsou očekávané. Ty mohou nastat například nízkým počtem personálu z řad KČT nebo Městského úřadu. Tím by se muselo počítat s přibráním brigádníků a zvýšily by se náklady na personál. Při nedostatečné nebo nulové rezervě se riskuje oslabení hladkého průběhu celé akce. Zvýšit náklady se mohou také v případě předcházející hrozby vysoké účasti na akci. Eliminovat je lze zajištěním finanční rezervy.

Nedostatečné financování

Touto hrozbou myslím uvolnění menší částky peněz, než rozpočet požadoval. Méně peněz může ohrozit mnoho aspektů plánované akce: nedostatečná propagace, občerstvení, vyšší startovné a mnoho jiných. Snížit riziko lze jen soustavným dialogem s městem Vsetín jako hlavním finančním zdrojem a hledáním řešení, která by neohrozila kvalitu a jméno akce.

Zdravotní komplikace účastníků

Hrozba zdravotních komplikací účastníků zahrnuje předvídatelná i nepředvídatelná zranění a komplikace. Při pořádání akce se musíme počítat s úrazy a jinými zdravotními komplikacemi účastníků. Před zahájením akce je nutné zvážit všechna bezpečnostní opatření, která jsou potřeba v případě, že by nastala zdraví nebezpečná situace v průběhu pochodů, kdy je riziko největší. Riziko vážného ublížení na zdraví člověka můžeme eliminovat poučením personálu na stanovištích o první pomoci, o nejbližších zdravotních střediscích a lékařích a vybavit stanoviště lékárníčkou. Další možností je podat účastníkům kontakt a zodpovědnou osobu, která zařídí další nezbytné kroky při péči o zraněného turistu. Důležitá je také kontrola účastníků na jednotlivých stanovištích podle pořadového čísla. V případě nedostavení některého turistu ke stanovišti, byl by okamžitě kontaktován na svůj mobilní telefon.

6.12 Celkový přínos projektu

Celkový přínos projektu spočívá ve zviditelnění destinace a vytvoření mimořádně zaměřené akce a nikoliv ke generování zisku pořadatelům. Memoriál vnese novou turistickou atraktivitu ve formě události, která svým tématem propojí celou oblast, a to tím, že se zaměří na společnou historii. Tato akce mimo jiné pozvedne povědomí o jedné z nejslavnější a nejzasloužilejší osobnosti Vsetínska a celého Valašska Karlu Puzskailerovi, jenž díky

stárnoucí základně turistů upadá v zapomnění. Vytvořený projekt bude sloužit k pokračování jeho odkazu a bude se snažit zvýšit povědomí o tomto kraji mezi turisty.

Jak už jsem připomínala, cílem pořadatelů není zisk z akce. Akce se musí vytvořit na základě dostupnosti každému člověku, který je obdivovatelem přírody a rád by poznal či si připomenul krásy Valašska. Tomuto principu jsou podřízeny veškeré poplatky a jiné peněžní částky, které musí turista vydat. Tyto finanční přínosy pak slouží k pokrytí jen drobných nákladů na akci.

ZÁVĚR

Cílem mé práce bylo vytvořit projekt, který by byl jedinečný a který by vyplňoval nedostatek v nabídce turisticky na Vsetínsku. Po analýze nabídky turistických služeb a analýze poptávky po turistice jsem pro projekt diplomové práce zvolila vytvoření akce Memoriál Karla Puszkailera. Tato akce je naplánována s úmyslem vytvořit tradiční událost, která by postupně lákala nové návštěvníky i ze vzdálenějších koutů a pokračovala tak ve snaze Karla Puszkailera o propagaci Vsetínska, respektive Valašska jako turistické destinace. Akce nespočívá pouze v pořádání túr, ale také výstavy, která návštěvníky poučí o životě a pili jednoho z nejzasloužilejších vsetínských rodáků Karla Puszkailera a také o vývoji turistiky v tomto kraji.

Z analýzy nabídky cestovního ruchu vyplynulo, že Vsetínsko je velmi dobře vybaveno přírodními atraktivitami, taktéž i kulturně historickými atraktivitami a turistickou infrastrukturou. Velkým lákadlem regionu je kultura Valašska, která se odráží v gastronomii, architektuře i v milé nátuře obyvatel. Díky podmínkám se v kraji daří organizované turistice zastoupené hlavně Klubem českých turistů, díky kterému se celoročně na Vsetínsku pořádají různé akce včetně zájezdů do zahraničí. Avšak kromě jediné akce se zde nepořádá jiná, která by měla význam pro celý region a k tomu doplňovala tradiční túry a výlety o jinou složku, jako je výstava, která by měla také vzdělávací charakter.

Akce se mohou zúčastnit všechny věkové skupiny, avšak propagace bude zaměřena hlavně na místa, kde může ovlivnit cílovou skupinu a to jsou starší dospělí a senioři. Týká se to míst, jež jsou stejně dostupná veřejnosti jako vášnivým turistům.

Hlavní efekt, který přinese vytvoření memoriálu, bude zvýšení návštěvnosti regionu a zvýšení povědomí občanů a návštěvníků o historii regionu. Jelikož se jedná o první ročník akce, neočekávám silnou návštěvu, která by zajistila věhlas a úspěch akce již první rok. Tento produkt jsem vytvořila tak, aby byly osloveny všechny důležité skupiny (veřejnost, odbory KČT, atd.) a našly se cesty, které by zajistily co nejmenší finanční náročnost pro pořadatele. I když pořádání takového druhu akce musí počítat s finanční ztrátou, je nezbytné zvolit alespoň takové příjmy z akce, které zaplatí alespoň část nákladů a zároveň neodradí turisty k účasti.

Nejdůležitější pro projekt je fakt, aby se o memoriálu dozvědělo co nejvíce lidí, kteří budou šířit své zkušenosti dalším potenciálním návštěvníkům, a akce bude mít kýžený efekt, který jsem si předsevzala.

SEZNAM POUŽITÉ LITERATURY

Literární zdroje

BLAŽKOVÁ, Martina, 2007. *Marketingové řízení a plánování pro malé a střední firmy*. 1. vydání. Praha: Grada Publishing. 280 s. ISBN 987-80-247-1535-3.

CANNON, Joseph P., William D. PERREAULT a E. Jerome MCCARTHY, 2008. *Basic marketing: A global-managerial approach*. New York: McGraw-Hill/Irwin, 270 s. 16th ed. ISBN 978-007-127747-1.

DAVID, Petr a Vladimír SOUKUP, 2008. *Velká turistická encyklopedie: Zlínský kraj*. 1. vydání. Praha: Knižní klub. 264 s. ISBN 978-80-242-2076-5.

DOSWELL, Roger, 1997. *Tourism: How Effective Management Makes the Difference*. Oxford: Butterworth Heinemann. 319 p. ISBN 0-7506-2272-5.

Encyklopedie tělesné kultury II.díl: P-Ž, 1964. 1. vydání. Praha: Československý svaz tělesné kultury, Sportovní turistické nakladatelství. 581 s. ISBN 27-071-64.

GOGELA, Evžen, 1997. *Valašsko: příroda, folklor, turistika*. 1. vydání. Zlín: Margaret. 26 s. ISBN 80-238-1470-2.

HALADA, Andrej, et al., 2007. *Na kole křížem krázem po Moravě: Tipy na výlet*. 1. vydání. Havlíčkův Brod: Fragment. ISBN 978-80-253-0331-3.

CHOVANCOVÁ, Miloslava, Michal PILÍK a Michaela PODANÁ, 2008. *Marketing II*. 2. vydání. Zlín: Univerzita Tomáše Bati. 255 s. ISBN 978-80-7318-764-4.

JAKUBÍKOVÁ, Dagmar, 2009. *Marketing v cestovním ruchu*. 1. vydání. Praha: Grada Publishing a.s. 288 s. ISBN 978-80-247-3247-3.

Kapitoly ze základů marketingu, 1996. 1. vydání. Praha: Vysoká škola ekonomická v Praze. 145 s. ISBN 80-7079-222-1.

Kostely na Valašsku, 2004. 1. vydání. Rožnov pod Radhoštěm: public ART. 128 s.

KOTLER, Philip, 2003. *Marketing od A do Z: Osmdesát pojmů, které by měl znát každý manager*. 1. vydání. Praha: Management Press. 201 s. ISBN 80-7261-082-1.

LACINA, Karel, 2010. *Management a marketing cestovního ruchu*. 1. vydání. Praha: Vysoká škola finanční a správní o.p.s. 82 s. ISBN 978-80-7408-035-7.

MORRISON, Alastair M, 1995. *Marketing pohostinství a cestovního ruchu*. 1. vydání Praha: Victoria Publishing. 523 s. ISBN 80-85605-90-2.

MOSER, František, 1981. *Pěší turistika*. 1.vydání. Praha: Olympia, 1981. 118 s. ISBN 27-047-81.

PÁSKOVÁ, Martina a Josef ZELENKA, 2002. *Výkladový slovník cestovního ruchu*. Česká republika: Ministerstvo pro místní rozvoj. 448 s.

PETŘVALSKÝ, Jan, 2003. *Beskydy: Nejkrásnější turistické trasy*. 1. vydání. Praha: Freytag & berndt. 136 s. ISBN 80-7316-005-6.

Slovník osobností kulturního a společenského života Valašska: 2000. 1. vydání. Valašské Meziříčí: Občanské sdružení Valašské Athény, 2000, 198 s. ISBN 80-238-5704-5.

Turistický průvodce Valašsko: Léto, zima, 2000. 2. vydání. Okresní úřad Vsetín. 192 s.

VAŠKO, Martin, 2005. *Cestovní ruch a regionální rozvoj*. 1. vydání. Plzeň: Oeconomica. 95 s. ISBN 80-245-0445-6.

VAŠTÍKOVÁ, Miroslava, 2008. *Marketing služeb-efektivně a moderně*. 1. vydání. Praha: Grada Publishing. 232 s. ISBN 978-80-247-2721-9.

VYŠKOVSKÝ, Jan, 1997. *Turistika a sporty v přírodě*. Brno: Masarykova universita v Brně, Pedagogická fakulta. 98 s. ISBN 80-210-1552-7.

Zlínský kraj: města a obce Zlínského kraje, 2004. Rožnov pod Radhoštěm: PROXIMA Bohemia. 303 s.

Internetové zdroje

BRANDOS, Otakar, 2010. Co je to treking, turistika, alpinismus a horolezectví? Definice pojmů. *Treking: Spolehlivá cesta na hory, horská revue* [online]. 18.10.2010 [cit. 2012-03-07]. Dostupné z: <http://www.treking.cz/treky/alpinismus-treking-turistika.htm>.

BRANDOS, Otakar, 2008. *Vsetínské vrchy. Treking* [online]. 30.11.2008 [cit. 2012-02-29]. Dostupné z: <http://www.treking.cz/regiony/vsetinske-vrchy.htm>.

Centrála cestovního ruchu Východní Morava: Valašsko [online]. [cit. 2012-02-14]. Dostupné z: <http://www.vychodni-morava.cz/lokalita/20/>.

Cyklostezka Bečva, 2011. *Beskydy.cz* [online]. 30.5.2011 [cit. 2012-02-15]. Dostupné z: <http://cyklistika.beskydy.cz/content/beskydy-turistika-cyklostezka-becva.aspx>.

Chráněná krajinná oblast Beskydy, 2011. *Chráněná území Zlínského kraje* [online]. 27.12.2011 [cit. 2012-02-15]. Dostupné z: <http://nature.hyperlink.cz/Beskydy/>.

Kalendář akcí 2012, 2012. *KČT Valašsko-Chřiby* [online]. [cit. 2012-02-29]. Dostupné z: http://www.kct-valassko-chriby.cz/index.php?page_id=16).

Mikroregion VSETÍNSKO, ©1998-2012. *Informační centrum Vsetín* [online]. 23.03.2011 v 11:38 [cit. 2012-02-05]. Dostupné z: <http://vsetin.mic.cz/encyklopedie/objekty1.phtml?id=78293>.

O muzeu, © 2007. *Velké Karlovice: oficiální stránky obce* [online]. [cit. 2012-02-09]. Dostupné z: <http://www.velkekarlovice.cz/main.php?pg=3000>.

Objekty. *Muzeum regionu Valašsko* [online]. [cit. 2012-02-9]. Dostupné z: <http://www.muzeumvalassko.cz/objekty/>).

Okres Vsetín, © 2012. *Krajská správa ČSÚ ve Zlíně* [online]. Aktualizováno 26.3.2012 [cit. 2012-02-16]. Dostupné z: http://www.czso.cz/xz/redakce.nsf/i/okres_vsetin.

Pěší turistika, 2007. *Vsetín: oficiální web města* [online]. 8.10.2007 [cit. 2012-02-29]. Dostupné z: <http://www.mestovsetin.cz/pesi-turistika/d-477865>).

Pro odborníky: mapa turistických regionů, 2010. *CzechTourism* [online]. [cit. 2012-02-13]. Dostupné z: <http://www.czechtourism.cz/pro-odborniky/mapa-turistickych-regionu-a-oblasti/>).

Regionální osobnosti: Karel Puszkailer, 2010. *Masarykova veřejná knihovna Vsetín* [online]. 5.2.2010. [cit. 2012-03-14]. Dostupné z: <http://www.mvk.cz/knihovna/vsetin/regionalni-osobnosti-10012/?componentID=10309>.

Statistická ročenka Zlínského kraje 2011, 2011. *Český statistický úřad* [online]. 30.12.2011 [cit. 2012-03-01]. Dostupné z: http://www.czso.cz/csu/2011ediciplan.nsf/krajkapitola/721011-11-r_2011-16.

Stav vozovek II. a III. třídy ve Zlínském kraji. *Říditelství silnic a dálnic Zlínského kraje* [online]. 2011 [cit. 2012-02-18]. Dostupné z: <http://www.rszk.cz/vozovky/vozovky2010.htm>.

SUCHÁČEK, Karel. Historie KČT Francova Lhota. *KČT Valašsko-Chřiby* [online]. 19.11.2011 v 13:16 [cit. 2012-04-03]. Dostupné z: <http://www.kct-valassko-chriby.cz/index.php?p=393>.

Turistické značení, ©2005-2011. *Klub českých turistů* [online]. [cit. 2012-02-20]. Dostupné z: <http://www.kct.cz/turisticke-znaceni>.

Turistika ve Valašském Meziříčí, 2011. *KČT Valašsko -Chřiby* [online]. 19.11.2011 v 13:25 [cit. 2012-04-02]. Dostupné z: <http://www.kct-valassko-chriby.cz/index.php?p=398>.

TRLIČÍK, Vlastislav, 2011. Odbor KČT Halenkov. *KČT Valašsko-Chřiby* [online]. 19.11.2011 v 13:19 [cit. 2012-04-02]. Dostupné z: <http://www.kct-valassko-chriby.cz/index.php?p=394>.

Vážení přátelé, 2008. *KČT Valašsko -Chřiby* [online]. 13. 2. 2008 v 13:42 [cit. 2012-04-03]. Dostupné z: http://www.kct-valassko-chriby.cz/index.php?page_id=2.

Vsetín a jeho turistika, 2011. *KČT Valašsko-Chřiby* [online]. 19.11.2011 v 13:09 [cit. 2012-04-2]. Dostupné z: <http://www.kct-valassko-chriby.cz/index.php?p=389>.

Výzkumy CzechTourismu, 2010. *CzechTourism* [online]. [cit. 2012-03-25]. Dostupné z: <http://vyzkumy.czechtourism.cz/>.

Vznik a vývoj Valašského muzea v Rožnově pod Radhoštěm, © 2010. *Valašské muzeum v přírodě v Rožnově pod Radhoštěm* [online]. [cit. 2012-0-09]. Dostupné z: <http://www.vmp.cz/cs/navstevnici-prohlidka-muzea/o-muzeu/vznik-a-vyvoj/vznik-a-vyvoj.html>.

Začátek české turistiky a KČT, ©2005-2011. *Klub českých turistů* [online]. [cit. 2012-03-14]. Dostupné z: <http://www.kct.cz/historie/zacatky-ceske-turistiky-a-kct>.

Značené trasy pro pěší turisty, © 2007. *Velké Karlovice: oficiální stránky obce* [online]. [cit. 2012-02-23]. Dostupné z: <http://www.velkekarlovice.cz/main.php?pg=7240>

Články v periodiku

KAPKA, Bohumil, 2004. *Historie a současnost vsetínské organizované turistiky*. Valašsko: Vlastivědná revue. Vsetín: Muzeum regionu Valašska. roč. 2004, č. 4, 19-20 s. ISSN 1212-3382.

Neúnavný fotograf K. Puszkailer. Valašský deník: Naše Valašsko. Vsetín: VLTAVA-LABE-PRESS, a.s, 2012, roč. 2012, 37 (13. 2. 2012), s 5.

Příspěvky na webových stránkách:

Značené cyklotrasy v ČR - stav k 1. 1. 2011, 2011. In: *Cykloserver* [online]. [cit. 2012-03-12]. Dostupné z: <http://www.cykloserver.cz/zpravy-prilohy/trasy2011.pdf>

Kartografické zdroje:

Valašskem na kole a pěšky, 2008 1: 75 000. 1. vydání. Zlín: Centrála cestovního ruchu Východní Moravy.

Cyklostezka Bečva: cykloturistická mapa, 2010. 1: 60 000. Zlín: Centrála cestovního ruchu Východní Moravy.

SEZNAM POUŽITÝCH SYMBOLŮ A ZKRATEK

ČTZ	Červená turistická značka
KČT	Klub českých turistů
KČST	Klub československých turistů
MTTV	Mezinárodní týden turistiky na Valašsku
MTZ	Modrá turistická značka
MÚ	Městský úřad
TOM	Turistický oddíl mládeže
ř. km	Říční kilometr
ŽTZ	Žlutá turistická značka

SEZNAM OBRÁZKŮ

<i>Obr. 1. Pěší turistické značení</i>	19
<i>Obr. 2. Lyžařské turistické značení</i>	20
<i>Obr. 3. Cykloturistické značení</i>	20
<i>Obr. 4. Postup při SWOT analýze</i>	31
<i>Obr. 5. SWOT matice</i>	31
<i>Obr. 6. Vsetínsko</i>	35
<i>Obr. 7. Ubytovací zařízení ve Zlínském kraji</i>	40

SEZNAM TABULEK

<i>Tab. 1. Stravovací služby na Vsetínsku</i>	41
<i>Tab. 2. Stav silnic ve Zlínském kraji</i>	45
<i>Tab. 3. Ukázka pěších tras Javorníků</i>	46
<i>Tab. 4. Ukázka pěších tras Vsetínských vrchů</i>	46
<i>Tab. 5. Ukázka pěších tras Hostýnských vrchů</i>	47
<i>Tab. 6. Ukázka pěších tras Vizovických vrchů</i>	47
<i>Tab. 7. Každoroční akce odborů KČT na Vsetínsku</i>	50
<i>Tab. 8. Impulsy návštěvnosti regionů ČR</i>	52
<i>Tab. 9. Nejlákavější aktivity pro turisty v ČR a jejich regionech</i>	52
<i>Tab. 10. Odbory KČT Vsetínska a jejich základní informace</i>	54
<i>Tab. 11. Přiřazení vah jednotlivým odborům KČT</i>	54
<i>Tab. 12. Pořadí zastoupení věkových skupin návštěvníků akcí</i>	55
<i>Tab. 13 SWOT analýza možností turistiky na Vsetínsku</i>	57
<i>Tab. 14. Materiálové zabezpečení akce-občerstvení</i>	68
<i>Tab. 15. Materiálové zabezpečení akce-občerstvení</i>	68
<i>Tab. 16. Materiálové zabezpečení akce- propagace</i>	69
<i>Tab. 17. Materiálové zabezpečení akce- inventář</i>	69
<i>Tab. 18. Materiálové zabezpečení akce- exponáty</i>	70
<i>Tab. 19. Personální zabezpečení akce</i>	71
<i>Tab. 20. Časový harmonogram akce</i>	77
<i>Tab. 21. Riziková analýza projektu</i>	83

SEZNAM PŘÍLOH

PŘÍLOHA P I: DOTAZNÍK

PŘÍLOHA P II: CHKO BESKYDY

PŘÍLOHA P III: VÝŠKOVÝ PROFIL TRASY VSETÍN -VELKÉ KARLOVICE A TRASY DUŠNÁ-CÁB

PŘÍLOHA P IV: PLÁN PROJEKTU V PROGRAMU MS PROJECT 2007

PŘÍLOHA P V: ROZPOČET AKCE MEMORIÁL KARLA PUSZKAILERA

PŘÍLOHA P VI: PAMĚTNÍ DESKA KARLA PUSZKAILERA

PŘÍLOHA P VII: DŮLEŽITÁ TURISTICKÁ MÍSTA VSETÍNSKA

PŘÍLOHA P I: DOTAZNÍK

Dobrý den,

ráda bych Vás požádala o vyplnění krátkého dotazníku k mé diplomové práci, týkající se turistiky na Vsetínsku. Dotazník obsahuje otázky převážně o struktuře účastníků turistických akcí konajících se v okrese Vsetín. Vyplnění by Vám nemělo trvat déle, než 10 min. Prosím pokuste se vyplnit všechny otázky.

Mnohokrát děkuji za Váš čas,

Bc. Markéta Kurfürstová

Název Vašeho odboru KČT:.....

- 1) Kolik je ve Vašem odboru přihlášeno členů?**
- 2) Kolik akcí za rok pořádáte?**
- 3) Jaká akce měla v roce 2011 největší úspěch?**
- 4) Kolik se této akce zúčastnilo lidí?**
- 5) Jaké je přibližně místní složení účastníků akcí, které pořádáte?**
 - a) převážně jen lidé z okolí našeho odboru (území obce či města + blízké okolí)**
 - b) 80-60% lidé z okolí našeho odboru, ostatní z jiných lokalit**
 - c) Přibližně 50% účastníků je z okolí našeho odboru a 50% účastníků z jiných lokalit**
 - d) Méně než 50% účastníků jsou lidé z okolí našeho odboru**
- 6) Seřadte skupiny účastníků od 1 do 6, podle toho, které v největší míře navštěvují Vaše akce (1- účastní se nejvíce, 6- účastní se nejméně) :**
 - a) 0-6 let **
 - b) 7-14 let **
 - c) 15-18 let **
 - d) 19-26 let **
 - e) 27-64 let **
 - f) 65 a více let**

7) Akcí se více účastní:

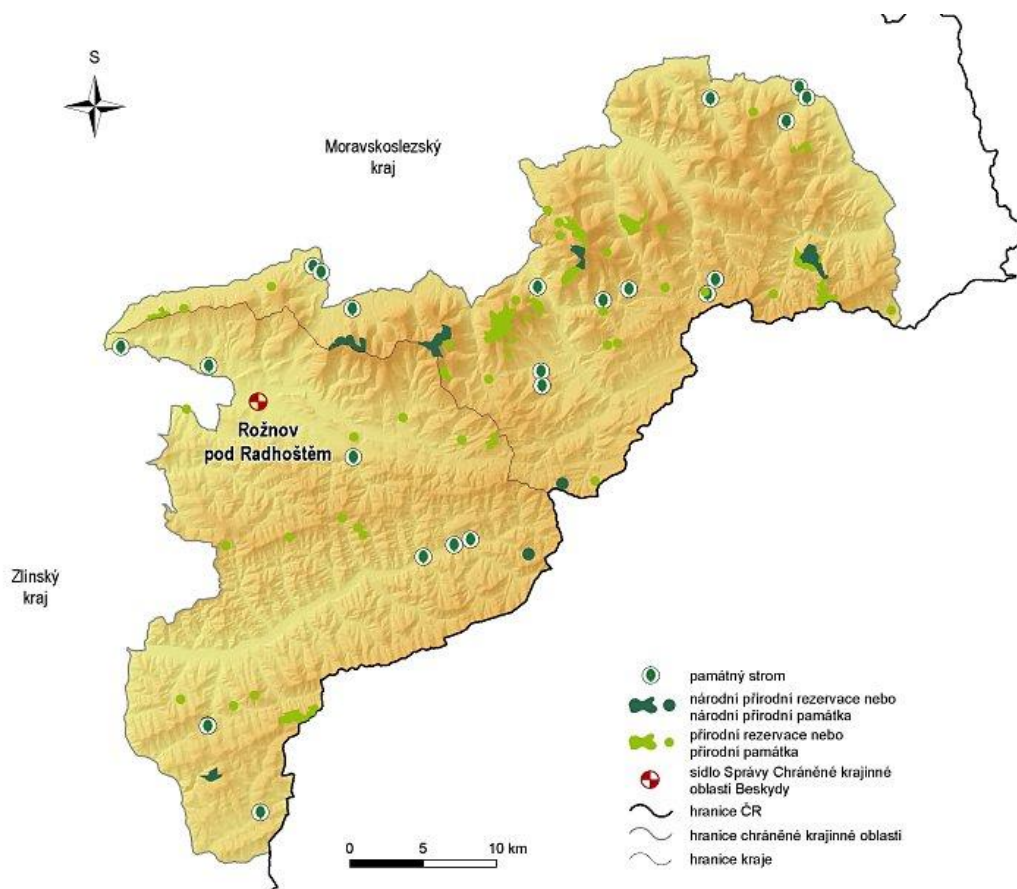
- a) Muži
- b) Ženy
- c) Vyrovnaně

8) Podíl účastníků, kteří jsou členy KČT je:

- a) Větší, než těch, kteří nejsou členy
- b) Menší, než těch, kteří nejsou členy
- c) Počet je vyrovnaný

Pokud máte nějaké připomínky k dotazníku, prosím napište je zde. Ještě jednou Vám děkuji za vyplnění.

PŘÍLOHA P II: CHKO BESKYDY

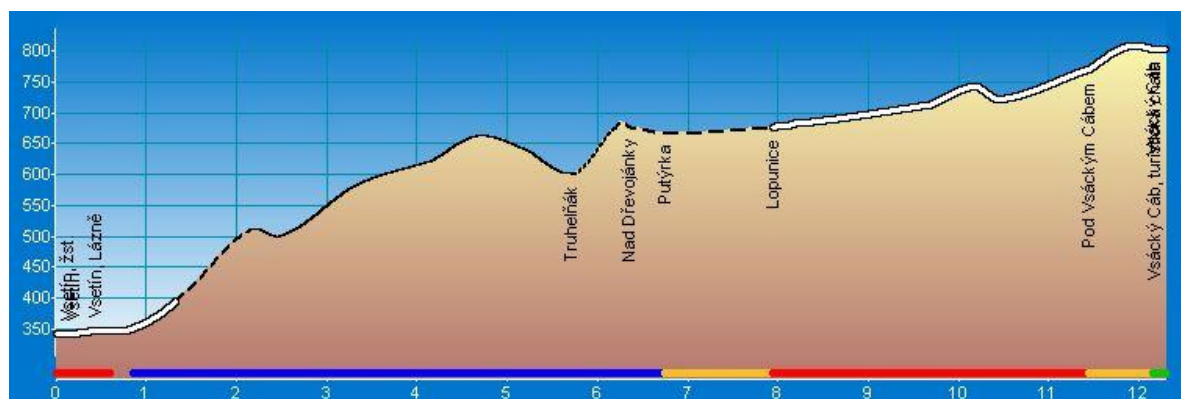


Zdroj: www.beskydy.ochranaprirody.cz

PŘÍLOHA P III: VÝŠKOVÝ PROFIL TRASY DUŠNÁ- VELKÉ KARLOVICE A TRASY DUŠNÁ- CÁB



Zdroj: www.vyletnik.cz



Zdroj: www.vyletnik.cz

PŘÍLOHA IV: PLÁN PROJEKU V PROGRAMU MS PROJECT 2007

Název úkolu	Doba trvání	Zahájení	Dokončení	Předchůdci
☐ Přípravná fáze	8 dny	3.12. 12	13.12. 12	
Výběr zaměření výstavy	1 den	3.12. 12	4.12. 12	
Koncepce společenského večera	1 den	4.12. 12	5.12. 12	3
Výběr tras	1 den	5.12. 12	6.12. 12	3
Výběr a zamluvení výstavní síně	1 den	6.12. 12	7.12. 12	3
Výběr a zamluvení společenského zařízení	1 den	6.12. 12	7.12. 12	4
Předběžné informování veřejnosti o akci	4 dny	7.12. 12	13.12. 12	7
☐ Realizační fáze	31 dny	1.3. 13	15.4. 13	2FS+52 dny
☐ Marketingové aktivity	16 dny	1.3. 13	25.3. 13	
Tvorba plakátů	7 dny	1.3. 13	12.3. 13	
Torba pozvánek	7 dny	1.3. 13	12.3. 13	
Zaslání pozvánek na výstavu a pochody	2 dny	12.3. 13	14.3. 13	12
Zpracování odpovědi na pozvánky	7 dny	14.3. 13	25.3. 13	13
Informování veřejnosti o konání a průběhu akce	7 dny	12.3. 13	21.3. 13	11
☐ Příprava pochodů	3 dny	25.3. 13	28.3. 13	10
Projít tras	3 dny	25.3. 13	28.3. 13	
Zjištění možnosti a čas dopravy z cílů pochodu	1 den	25.3. 13	26.3. 13	
Personální plán a rozmístění pracovníků akce	14 dny	1.3. 13	21.3. 13	
☐ Příprava výstavy	31 dny	1.3. 13	15.4. 13	
Půjčení předmětů od KČT	7 dny	1.3. 13	12.3. 13	
Oslovení a shromáždění od veřejnosti	29 dny	1.3. 13	11.4. 13	
Návrh a výroba informačních ceulí a popisků	14 dny	1.3. 13	21.3. 13	
Nastěhování a kompozice předmětů	2 dny	11.4. 13	15.4. 13	21;22;23
Zajištění pohoštění	2 dny	1.3. 13	5.3. 13	
☐ Příprava společenského večera	2 dny	25.3. 13	27.3. 13	10
Zajištění pohoštění	2 dny	25.3. 13	27.3. 13	
Výběr a zajištění kapely	2 dny	25.3. 13	27.3. 13	
☐ Průběh akce	18,25 dny	8.5. 13	28.5. 13	9
Slavnostní zahájení výstavy	1 den	8.5. 13	9.5. 13	
Rozmístění stanovišť na trasy	3 dny	10.5. 13	12.5. 13	30
Dooznačení tras	2 dny	10.5. 13	11.5. 13	
Zahájení pochodů	1 hodina	12.5. 13	12.5. 13	31;32
První pochod	4 hodin	12.5. 13	12.5. 13	33
Druhý pochod	8 hodin	12.5. 13	12.5. 13	34
Společenská akce	5 hodin	12.5. 13	13.5. 13	35
Závěrečný pochod	5 hodin	13.5. 13	13.5. 13	36
Ukončení akce pochodů	1 hodina	13.5. 13	13.5. 13	37
Ukončení výstavy a vyklizení výstavní síně	2 dny	20.5. 13	22.5. 13	
Vrácení předmětů	4 dny	22.5. 13	28.5. 13	39
☐ Porealizační fáze	21 dny	28.5. 13	26.6. 13	29
Kolektivizace sesbíraných dat	3 dny	28.5. 13	31.5. 13	
Zpracování dat	8 dny	31.5. 13	12.6. 13	42
Vyhodnocení dat	5 dny	12.6. 13	19.6. 13	43
Proplácení faktur	21 dny	28.5. 13	26.6. 13	39

**PŘÍLOHA P V: ROZPOČET AKCE MEMORIÁL KARLA
PUSZKAILERA**

Akce: Memoriál Karla Puszkailera		
Pořadatel: Město Vsetín, O KČT Valašsko Vsetín		
Datum pořádání akce: 8.5.-19.5. 2013		
PŘEDPOKLÁDANÉ NÁKLADY		
Číslo položky	Druh nákladů	Kč
A	Materiálové náklady celkem	10 675 Kč
1	tiskoviny:	
2	plakáty	1 200 Kč
3	informační letáky 100x4Kč	400 Kč
4	mapy 200x1,40Kč	280 Kč
5	informační cedule	1 080 Kč
6	popisky k výstavě	20 Kč
7	pozdávky	35 Kč
8	upomínkové předměty:	
a	pamětní listy 200x 8Kč	1 600 Kč
b	medaile 30Kčx 200ks	6 000 Kč
10	ostatní materiál:	
	na značení stezek	60 Kč
B	Energie celkem:	0 Kč
11	elektrina	0 Kč
12	plyn	0 Kč
13	vodné/stočné	0 Kč
C	Služby celkem:	23 790 Kč
14	nájemné:	0 Kč
a	výstavní síň Zámek Vsetín	0 Kč
b	společenské prostory Sychrov	0 Kč
15	poštovné	40 Kč
16	telefon, fax	0 Kč
17	pohoštění:	
a	společenský večer	18 450 Kč
b	zahájení výstavy	2 000 Kč
	svačiny	3 300 Kč
18	inzerce:	
a	Vsetínské noviny	0 Kč
b	Rádio Valašsko	0 Kč
D	Cestovní náklady celkem:	550 Kč
19	benzín/nafta	400 Kč
20	jízdné	150 Kč
E	Dohody o provedení práce:	5 500 Kč
	Předpokladané náklady celkem:	40 515 Kč

PŘÍLOHA P VI: PAMĚTNÍ DESKA KARLA PUSZKAILERA



Zdroj: www.hotelmagistr.cz

PŘÍLOHA VII: DŮLEŽITÁ TURISTICKÁ MÍSTA VSETÍNSKA

Poutní místo Pustevny




Zdroj: www.napustevny.cz

Horská chata Cáb



Zdroj: vsetin.mic.cz

Zvonice a IC Soláň



Zdroj: hotelkahan.cz

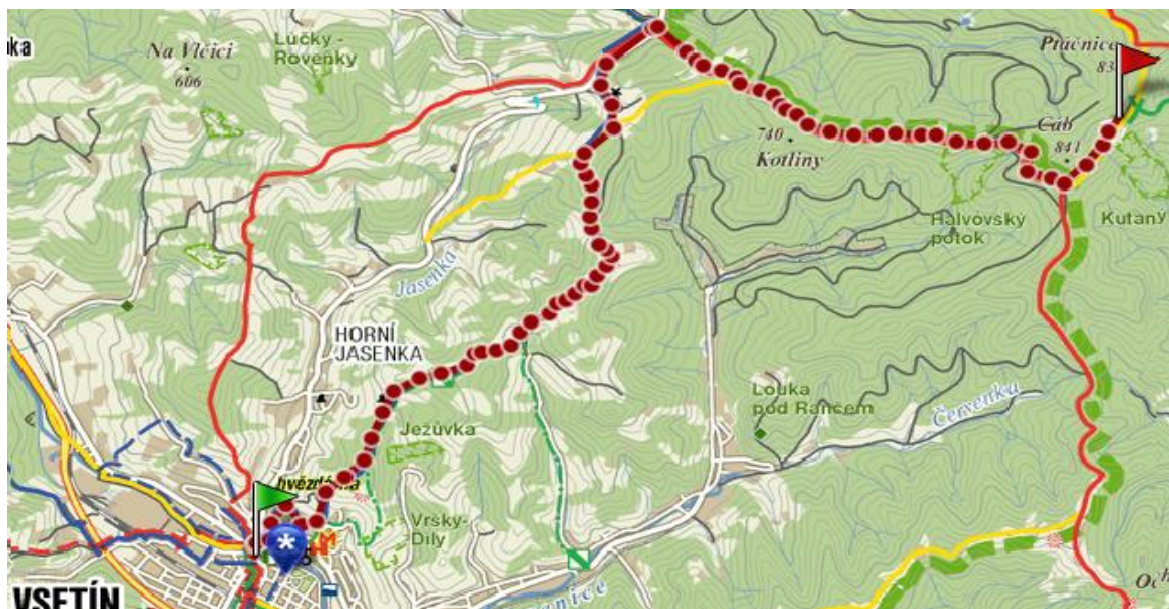
Valašské muzeum v přírodě



Zdroj: hotelkahan.cz

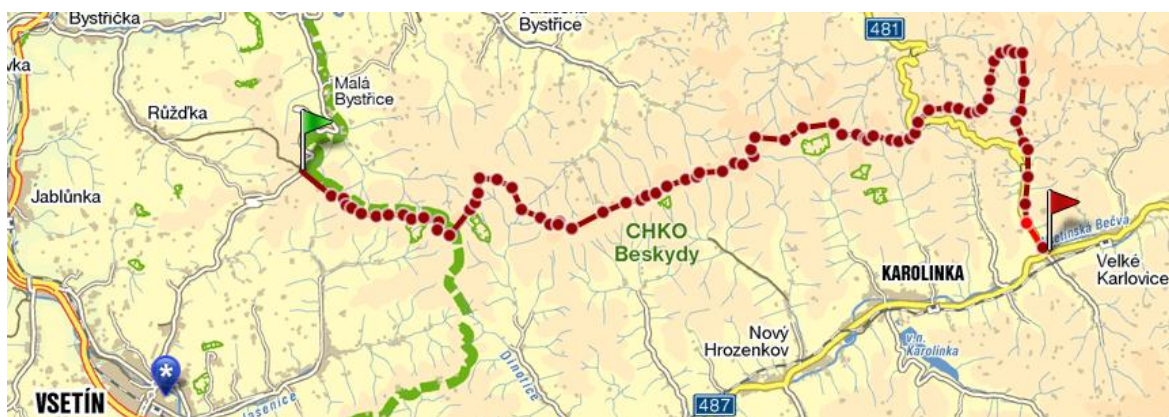
PŘÍLOHA VIII: MAPY TRAS MEMORIÁLU KARLA PUSZKAILERA

Mapa trasy 1.den



Zdroj: mapy.cz (vlastní zpracování)

Mapa trasy: 2. den



Zdroj: mapy.cz (vlastní zpracování)

NS okolím Vsetína



Zdroj: <http://www.vychodni-morava.cz/trasa/41>