

# **Program rozvoje města Fulnek**

**Bc. Dagmar Šnajdrová**

---

**Diplomová práce  
2012**



**Univerzita Tomáše Bati ve Zlíně  
Fakulta managementu a ekonomiky**

---

Univerzita Tomáše Bati ve Zlíně  
Fakulta managementu a ekonomiky  
Ústav regionálního rozvoje, veřejné správy a práva  
akademický rok: 2011/2012

## ZADÁNÍ DIPLOMOVÉ PRÁCE (PROJEKTU, UMĚLECKÉHO DÍLA, UMĚLECKÉHO VÝKONU)

Jméno a příjmení: **Bc. Dagmar ŠNAJDROVÁ**  
Osobní číslo: **M100711**  
Studijní program: **N 6202 Hospodářská politika a správa**  
Studijní obor: **Veřejná správa a regionální rozvoj**

Téma práce: **Program rozvoje města Fulnek**

Zásady pro vypracování:

### Úvod

#### I. Teoretická část

- Definujete základní teoretické pojmy týkající se regionálního rozvoje a dotčené legislativy.
- Provedte rešerši odborné literatury týkající se problematiky programu rozvoje města.

#### II. Praktická část

- Provedte socioekonomickou analýzu města Fulneku.
- Zjištěné poznatky vyhodnoťte pomocí SWOT analýzy.
- Stanovte vizi rozvoje města a navrhnete strategické cíle rozvoje.
- Vypracujte katalog projektů pro naplnění definovaných cílů rozvoje.

### Závěr

Rozsah diplomové práce: **cca 70**  
Rozsah příloh:  
Forma zpracování diplomové práce: **tištěná/elektronická**


Seznam odborné literatury:

- [1] HRABALOVÁ, S. *Teorie a praxe rozvoje měst a obcí*. Brno: Masarykova univerzita, 2004. 93 s. ISBN 80-2103-356-8.  
[2] STEJSKAL, J., KOVÁRNÍK, J. *Regionální politika a její nástroje*. 1. vyd. Praha: Portál, 2009. 212 s. ISBN 978-80-7367-588-2.  
[3] WOKOUN, R. et al. *Regionální rozvoj: Východiska regionálního rozvoje, regionální politika, teorie, strategie a programování*. Praha: Linde, 2008. 475 s. ISBN 978-80-7201-699-0.

Vedoucí diplomové práce: **JUDr. Jiří Zicha, Ph.D.**  
Ústav regionálního rozvoje, veřejné správy a práva  
Datum zadání diplomové práce: **26. března 2012**  
Termín odevzdání diplomové práce: **2. května 2012**

Ve Zlíně dne 26. března 2012

prof. Dr. Ing. Drahomíra Pavelková  
*děkanka*



RNDr. Oldřich Hájek, Ph.D.  
*ředitel ústavu*

## PROHLÁŠENÍ AUTORA DIPLOMOVÉ PRÁCE

Beru na vědomí, že:

- odevzdáním diplomové práce souhlasím se zveřejněním své práce podle zákona č. 111/1998 Sb. o vysokých školách a o změně a doplnění dalších zákonů (zákon o vysokých školách), ve znění pozdějších právních předpisů, bez ohledu na výsledek obhajoby<sup>1</sup>;
- diplomová práce bude uložena v elektronické podobě v univerzitním informačním systému,
- na mou diplomovou práci se plně vztahuje zákon č. 121/2000 Sb. o právu autorském, o právech souvisejících s právem autorským a o změně některých zákonů (autorský zákon) ve znění pozdějších právních předpisů, zejm. § 35 odst. 3<sup>2</sup>;
- podle § 60<sup>3</sup> odst. 1 autorského zákona má UTB ve Zlíně právo na uzavření licenční smlouvy o užití školního díla v rozsahu § 12 odst. 4 autorského zákona;

---

<sup>1</sup> zákon č. 111/1998 Sb. o vysokých školách a o změně a doplnění dalších zákonů (zákon o vysokých školách), ve znění pozdějších právních předpisů, § 47b Zveřejňování závěrečných prací:

- (1) Vysoká škola nevydělčně zveřejňuje disertační, diplomové, bakalářské a rigorózní práce, u kterých proběhla obhajoba, včetně posudků oponentů a výsledku obhajoby prostřednictvím databáze kvalifikačních prací, kterou spravuje. Způsob zveřejnění stanoví vnitřní předpis vysoké školy.
- (2) Disertační, diplomové, bakalářské a rigorózní práce odevzdané uchazečem k obhajobě musí být též nejméně pět pracovních dnů před konáním obhajoby zveřejněny k nahlížení veřejnosti v místě určeném vnitřním předpisem vysoké školy nebo není-li tak určeno, v místě pracoviště vysoké školy, kde se má konat obhajoba práce. Každý si může ze zveřejněné práce pořizovat na své náklady výpisy, opisy nebo rozmnoženiny.
- (3) Platí, že odevzdáním práce autor souhlasí se zveřejněním své práce podle tohoto zákona, bez ohledu na výsledek obhajoby.

<sup>2</sup> zákon č. 121/2000 Sb. o právu autorském, o právech souvisejících s právem autorským a o změně některých zákonů (autorský zákon) ve znění pozdějších právních předpisů, § 35 odst. 3:

- (3) Do práva autorského také nezasahuje škola nebo školské či vzdělávací zařízení, užije-li nikoli za účelem přímého nebo nepřímého hospodářského nebo obchodního prospěchu k výuce nebo k vlastní potřebě dílo vytvořené žákem nebo studentem ke splnění školních nebo studijních povinností vyplývajících z jeho právního vztahu ke škole nebo školskému či vzdělávacímu zařízení (školní dílo).

<sup>3</sup> zákon č. 121/2000 Sb. o právu autorském, o právech souvisejících s právem autorským a o změně některých zákonů (autorský zákon) ve znění pozdějších právních předpisů, § 60 Školní dílo:

- (1) Škola nebo školské či vzdělávací zařízení mají za obvyklých podmínek právo na uzavření licenční smlouvy o užití školního díla (§ 35 odst. 3). Odpírá-li autor takového díla udělit svolení bez vážného důvodu, mohou se tyto osoby domáhat nahrazení chybějícího projevu jeho vůle u soudu. Ustanovení § 35 odst. 3 zůstává nedotčeno.

- podle § 60<sup>4</sup> odst. 2 a 3 mohu užít své dílo – diplomovou práci - nebo poskytnout licenci k jejímu využití jen s předchozím písemným souhlasem Univerzity Tomáše Bati ve Zlíně, která je oprávněna v takovém případě ode mne požadovat přiměřený příspěvek na úhradu nákladů, které byly Univerzitou Tomáše Bati ve Zlíně na vytvoření díla vynaloženy (až do jejich skutečné výše);
- pokud bylo k vypracování diplomové práce využito softwaru poskytnutého Univerzitou Tomáše Bati ve Zlíně nebo jinými subjekty pouze ke studijním a výzkumným účelům (tj. k nekomerčnímu využití), nelze výsledky diplomové práce využít ke komerčním účelům.

Prohlašuji, že:

- jsem diplomovou práci zpracoval/a samostatně a použité informační zdroje jsem citoval/a;
- odevzdaná verze diplomové práce a verze elektronická nahraná do IS/STAG jsou totožné.

Ve Zlíně 2. 5. 2012

Šmejdlarová

<sup>4</sup> zákon č. 121/2000 Sb. o právu autorském, o právech souvisejících s právem autorským a o změně některých zákonů (autorský zákon) ve znění pozdějších právních předpisů, § 60 Školní dílo:

(2) Není-li sjednáno jinak, může autor školního díla své dílo užít či poskytnout jinému licenci, není-li to v rozporu s oprávněnými zájmy školy nebo školského či vzdělávacího zařízení.

(3) Škola nebo školské či vzdělávací zařízení jsou oprávněny požadovat, aby jim autor školního díla z výdělku jim dosaženého v souvislosti s užitím díla či poskytnutím licence podle odstavce 2 přiměřeně přispěl na úhradu nákladů, které na vytvoření díla vynaložily, a to podle okolností až do jejich skutečné výše; přitom se přihlíáde k vyšší výdělku dosaženého školou nebo školským či vzdělávacím zařízením z užití školního díla podle odstavce 1.

## **ABSTRAKT**

Diplomová práce je zaměřena na program rozvoje města Fulnek. Dílčím cílem je zpracování socioekonomické analýzy v oblasti demografického vývoje obyvatelstva, občanské vybavenosti, dopravní a technické infrastruktury, hospodářství a trhu práce a ekonomické situace obce. Výstupy jsou zpracovány do SWOT analýzy, ze které jsou následně vytvořeny strategické cíle rozvoje města s opatřeními. Závěr práce tvoří návrh projektů pro možné řešení rozvoje daného území.

Klíčová slova: program rozvoje, socioekonomická analýza, SWOT analýza, strategický cíl, katalog projektů

## **ABSTRACT**

The thesis is focused on the development programme of the town of Fulnek. Its partial goal is processing of the socioeconomic analysis in the sphere of the population trends, public facilities, traffic and technical infrastructure, economy and labor market and the economic situation of the town. The outputs are processed in the SWOT analysis and on its basis are created strategic objectives with relevant measures. The thesis concludes with several proposals of projects for a potential development of the territory.

Keywords: development program, socioeconomic analysis, SWOT analysis, strategic aim, project catalogue

Touto cestou bych chtěla poděkovat vedoucímu mé diplomové práce panu JUDr. Jiřímu Zichovi, Ph. D. za odborné vedení a cenné připomínky, které mi poskytl v průběhu zpracování diplomové práce. Dále bych chtěla poděkovat pracovníkům Městského úřadu ve Fulneku za poskytnutí informací a podkladů pro zpracování diplomové práce.

*„Teorie zůstane pouhou teorií, pokud nepřikročíme k činu.“*

J. A. Komenský

Prohlašuji, že odevzdaná verze diplomové práce a verze elektronická nahraná do IS/STAG jsou totožné.

## OBSAH

|   |           |
|---|-----------|
| <b>ÚVOD.....</b>  | <b>12</b> |
| <b>I TEORETICKÁ ČÁST .....</b>  | <b>13</b> |
| <b>1 METODY DIPLOMOVÉ PRÁCE .....</b>   | <b>14</b> |
| 1.1 SWOT ANALÝZA.....   | 14        |
| 1.2 ORIENTAČNÍ ANALÝZA .....  | 14        |
| 1.2.1 Analýza situace.....  | 14        |
| 1.2.2 Srovnání primárního a sekundárního výzkumu.....   | 14        |
| 1.3 ROZHOVOR.....   | 15        |
| <b>2 CÍLE DIPLOMOVÉ PRÁCE .....</b>   | <b>16</b> |
| <b>3 TEORETICKÁ VÝCHODISKA REGIONÁLNÍHO ROZVOJE A<br/>REGIONÁLNÍ POLITIKY .....</b>                 | <b>17</b> |
| 3.1 REGIONÁLNÍ ROZVOJ .....   | 17        |
| 3.2 REGIONÁLNÍ POLITIKA .....   | 17        |
| 3.2.1 Motivy existence regionální politiky.....   | 18        |
| 3.2.2 Základní pojetí regionální politiky .....   | 19        |
| 3.2.2.1 Tradiční regionální politika.....   | 19        |
| 3.2.2.2 Současná regionální politika .....  | 19        |
| 3.2.3 Cíle regionální politiky.....   | 20        |
| 3.2.4 Nástroje regionální politiky.....   | 20        |
| 3.2.4.1 Makroekonomické nástroje.....   | 21        |
| 3.2.4.2 Mikroekonomické nástroje .....  | 21        |
| 3.2.4.3 Ostatní nástroje .....  | 22        |
| 3.2.4.4 Finanční a nefinanční nástroje regionální politiky.....                                     | 22        |
| 3.3 EU A REGIONÁLNÍ POLITIKA .....  | 23        |
| 3.4 REGIONÁLNÍ POLITIKA A ČR.....   | 24        |
| 3.4.1 Regiony podporované v rámci regionální politiky ČR.....                                       | 26        |
| 3.5 HLAVNÍ AKTÉŘI REGIONÁLNÍHO ROZVOJE .....  | 26        |
| 3.6 STRATEGIE REGIONÁLNÍHO ROZVOJE ČR.....  | 27        |
| 3.7 ÚLOHA OBCE V REGIONÁLNÍM ROZVOJI.....   | 28        |
| 3.8 PROGRAM ROZVOJE MĚST A OBCÍ .....   | 28        |
| 3.8.1 Právní aspekty programu rozvoje obce .....  | 29        |
| 3.8.2 Úkol programu rozvoje obce.....   | 30        |
| 3.8.3 Obsah programu rozvoje obce.....  | 31        |
| 3.9 VÝZNAM STRATEGICKÉHO PLÁNOVÁNÍ MĚST A OBCÍ.....   | 31        |
| 3.9.1 Etapy strategického plánování.....  | 32        |
| 3.9.1.1 Příprava procesu strategického plánování, vytvoření veřejno-<br>soukromého partnerství..... | 32        |
| 3.9.1.2 Analýza současné situace obce .....   | 32        |



|           |   |           |
|-----------|---|-----------|
| 3.9.1.3   | Formulace vize rozvoje obce, vymezení problémových oblastí .....        | 33        |
| 3.9.1.4   | Vnější a vnitřní analýza – SWOT analýza .....                           | 33        |
| 3.9.1.5   | Definice cílů rozvoje obce a opatření vedoucích k jejich naplnění ..... | 34        |
| 3.9.1.6   | Sestavení a přijetí strategického plánu, realizace.....                 | 34        |
| 3.9.1.7   | Hodnocení plnění strategického plánu a jeho aktualizace .....           | 34        |
| 3.10      | FINANCOVÁNÍ ROZVOJE OBCE .....  | 34        |
| 3.10.1    | Vlastní prostředky obecních rozpočtů .....                              | 35        |
| 3.10.2    | Prostředky partnerů rozvoje v obci .....                                | 35        |
| 3.10.3    | Cizí zdroje .....   | 36        |
| <b>II</b> | <b>PRAKTICKÁ ČÁST .....</b>   | <b>38</b> |
| <b>4</b>  | <b>SOCIOEKONOMICKÁ ANALÝZA .....</b>                                    | <b>39</b> |
| 4.1       | MĚSTO VE VNĚJŠÍCH VZTAZÍCH .....  | 39        |
| 4.2       | CHARAKTERISTIKA MĚSTA FULNEK.....                                       | 41        |
| 4.2.1     | Historie města.....   | 41        |
| 4.2.2     | Správa města Fulnek .....   | 44        |
| 4.3       | ŽIVOTNÍ PROSTŘEDÍ.....  | 45        |
| 4.3.1     | Krajina.....  | 45        |
| 4.3.1.1   | Půda .....  | 45        |
| 4.3.1.2   | Přírodní hodnoty .....  | 46        |
| 4.3.1.3   | Lesy.....   | 46        |
| 4.3.2     | Ovzduší .....   | 47        |
| 4.3.3     | Hluk.....   | 47        |
| 4.3.4     | Podzemní a povrchové vody .....   | 47        |
| 4.3.5     | Komunální odpad .....   | 48        |
| 4.3.6     | Veřejné osvětlení.....  | 48        |
| 4.4       | OBYVATELSTVO .....  | 49        |
| 4.4.1     | Dlouhodobý vývoj počtu obyvatel .....                                   | 49        |
| 4.4.2     | Vzdělanostní struktura obyvatel.....                                    | 50        |
| 4.4.3     | Pohyb obyvatelstva.....   | 51        |
| 4.4.4     | Věková struktura obyvatel.....  | 52        |
| 4.5       | BYDLENÍ.....  | 54        |
| 4.5.1     | Fond rozvoje bydlení města Fulnek .....                                 | 56        |
| 4.6       | KULTURA A PAMÁTKY .....   | 57        |
| 4.6.1     | Informační centrum Fulnek .....   | 57        |
| 4.6.2     | Městské kulturní centrum Fulnek, p.o.....                               | 58        |
| 4.6.3     | Comenius Fulnek o.s.....  | 58        |
| 4.6.4     | Památky.....  | 58        |
| 4.6.4.1   | Památník J. A. Komenského.....  | 59        |
| 4.6.4.2   | Zámek Fulnek .....  | 60        |
| 4.6.4.3   | Farní kostel Nejsvětější Trojice .....                                  | 61        |
| 4.6.4.4   | Kostel sv. Josefa při Kapucínském klášteře.....                         | 61        |
| 4.6.4.5   | Knurrův palác.....  | 62        |
| 4.7       | OBČANSKÁ VYBAVENOST .....   | 63        |
| 4.7.1     | Školství.....   | 63        |
| 4.7.1.1   | Základní škola J. A. Komenského .....                                   | 63        |

|          |   |           |
|----------|---|-----------|
| 4.7.1.2  | Základní škola a Mateřská škola T. G. Masaryka.....           | 64        |
| 4.7.2    | Zdravotnictví.....  | 66        |
| 4.7.3    | Sociální služby.....  | 67        |
| 4.7.4    | Sportovní a volnočasové aktivity.....                         | 67        |
| 4.7.5    | Obchod a služby.....  | 68        |
| 4.7.6    | Bezpečnost a ochrana obyvatel.....                            | 69        |
| 4.8      | INFRASTRUKTURA.....   | 70        |
| 4.8.1    | Dopravní infrastruktura.....                                  | 70        |
| 4.8.1.1  | Silniční doprava.....   | 70        |
| 4.8.1.2  | Železniční doprava.....                                       | 71        |
| 4.8.1.3  | Hromadná silniční doprava.....                                | 72        |
| 4.8.1.4  | Cyklistická a pěší doprava.....                               | 72        |
| 4.8.2    | Technická infrastruktura.....                                 | 73        |
| 4.8.2.1  | Zásobování elektrickou energií.....                           | 73        |
| 4.8.2.2  | Zásobování plynem.....  | 73        |
| 4.8.2.3  | Zásobování teplem.....  | 74        |
| 4.8.2.4  | Zásobování vodou.....   | 74        |
| 4.8.2.5  | Kanalizace.....   | 75        |
| 4.9      | HOSPODAŘENÍ MĚSTA FULNEK.....                                 | 76        |
| 4.9.1    | Vývoj hospodaření města Fulnek.....                           | 76        |
| 4.9.1.1  | Provozní saldo.....   | 82        |
| 4.9.1.2  | Zadlužení města Fulnek.....                                   | 83        |
| 4.9.1.3  | Dluhová služba.....   | 84        |
| 4.9.1.4  | Rozpočet na rok 2012.....                                     | 84        |
| 4.10     | TRH PRÁCE.....  | 85        |
| 4.10.1   | Ekonomická aktivita.....                                      | 85        |
| 4.10.2   | Vyjíždky za prací.....  | 86        |
| 4.10.3   | Nezaměstnanost.....   | 87        |
| 4.10.3.1 | Vývoj míry nezaměstnanosti v porovnání s ostatním územím..... | 87        |
| 4.11     | HOSPODÁŘSKÁ ČINNOST.....                                      | 89        |
| 4.11.1   | Průmysl.....  | 90        |
| 4.11.1.1 | MASSAG Stamping a.s. ....                                     | 91        |
| 4.11.1.2 | R-FIN s.r.o.....  | 91        |
| 4.11.1.3 | VVM-IPSO s.r.o.....   | 92        |
| 4.11.1.4 | Nordic Steel s.r.o.....                                       | 92        |
| 4.11.2   | Zemědělství.....  | 93        |
| 4.12     | CESTOVNÍ RUCH.....  | 94        |
| 4.12.1   | Ubytovací zařízení.....                                       | 96        |
| <b>5</b> | <b>SWOT ANALÝZA.....</b>                                      | <b>98</b> |

|          |   |            |
|----------|---|------------|
| 5.1      | OBYVATELSTVO, BYDLENÍ, OBČANSKÁ VYBAVENOST .....                                    | 98         |
| 5.2      | TECHNICKÁ A DOPRAVNÍ INFRASTRUKTURA .....   | 100        |
| 5.3      | TRH PRÁCE A HOSPODÁŘSTVÍ .....  | 101        |
| 5.4      | ŽIVOTNÍ PROSTŘEDÍ.....  | 102        |
| 5.5      | CESTOVNÍ RUCH .....   | 103        |
| <b>6</b> | <b>STRATEGIE ROZVOJE MĚSTA FULNEK .....</b>   | <b>105</b> |
| 6.1      | VIZE MĚSTA.....   | 105        |
| 6.2      | STRATEGICKÉ CÍLE ROZVOJE .....  | 105        |
| 6.2.1    | Strategický cíl 1 – Nová výstavba a územní rozvoj obce.....                         | 106        |
| 6.2.2    | Strategický cíl 2 – Rozvoj občanské vybavenosti, podnikání a<br>zaměstnanosti ..... | 108        |
| 6.2.3    | Strategický cíl 3 – Zkvalitnění infrastruktury a životního prostředí .....          | 110        |
| 6.2.4    | Strategický cíl 4 – Rozvoj cestovního ruchu a zlepšení propagace<br>města .....     | 111        |
| <b>7</b> | <b>KATALOG PROJEKTŮ .....</b>   | <b>114</b> |
| 7.1      | PROJEKT Č. 1 – PŘÍSTAVBA SOKOLOVNY TJ FULNEK.....                                   | 115        |
| 7.2      | PROJEKT Č. 2 – PARKOVACÍ AUTOMATY NA NÁMĚSTÍ KOMENSKÉHO .....                       | 117        |
| 7.3      | PROJEKT Č. 3 – REVITALIZACE DĚTSKÉHO HŘIŠTĚ FULNEK.....                             | 119        |
| 7.4      | PROJEKT Č. 4 – ROZŠÍŘENÍ POSKYTOVANÝCH SLUŽEB PRO SENIORY .....                     | 121        |
| 7.5      | PROJEKT Č. 5 – REGULACE ZÁPLAVOVÝCH ÚZEMÍ .....                                     | 123        |
|          | <b>ZÁVĚR .....</b>  | <b>125</b> |
|          | <b>SEZNAM POUŽITÉ LITERATURY .....</b>  | <b>127</b> |
|          | <b>SEZNAM POUŽITÝCH SYMBOLŮ A ZKRATEK .....</b>                                     | <b>135</b> |
|          | <b>SEZNAM OBRÁZKŮ .....</b>   | <b>138</b> |
|          | <b>SEZNAM TABULEK.....</b>  | <b>139</b> |
|          | <b>SEZNAM GRAFŮ .....</b>   | <b>140</b> |
|          | <b>SEZNAM PŘÍLOH.....</b>   | <b>141</b> |

## ÚVOD

„Barokní perla Moravského Kravařska“. I tak je nazýváno město Fulnek, které leží v malebném prostředí Oderských vrchů. Prostřednictvím svých kulturních a historických památek odkrývá svým návštěvníkům obraz své minulosti a ožívuje tak odkaz zde nějaký čas žijícího J. A. Komenského.

Město Fulnek a pod něj spadající obecní části chtějí být moderním místem zajišťující svému obyvatelstvu dostatečnou nabídku aktivit a služeb. Snaží se o rozvoj města a jeho propagaci jako atraktivního místa pro bydlení. K celkové prosperitě území má městům a obcím dopomoci strategie rozvoje, neboli základní nástroj, který slouží ke koordinaci a řízení rozvojových aktivit daného území. Jedná se o střednědobý až dlouhodobý dokument, prostřednictvím kterého se město snaží vyobrazit současnou situaci a navrhnout takovou strategii rozvoje, která povede k celkové prosperitě území města a jeho obecních částí. Smyslem takovéto strategie je tedy především sladování společných zájmů, a to jak zájmů obce, obyvatel, tak i podnikatelských subjektů.

Cílem mé diplomové práce bylo navržení strategických cílů rozvoje města a z nich vycházející katalog projektů, který může pomoci městu Fulnek při jeho celkovém rozvoji a tím zvýšení jeho atraktivnosti pro budoucí obyvatele či návštěvníky města.

Diplomová práce se dělí na dvě části – teoretickou a praktickou. Teoretická část se nejprve zaměřuje na vymezení základních pojmů týkajících se regionální politiky a s tím spojené dotčené legislativy. Následně objasňují význam strategického plánování pro města a obce, jakožto nástroje důležitého pro budoucí směřování územního vývoje.

V praktické části diplomové práce byla nejprve zpracována socioekonomická analýza města a jeho přilehlých částí, která popisuje jejich současný stav z hlediska demografického, sociálního, kulturního, technického a ekonomického. Na základě této analýzy a zjištěných skutečností byla vytvořena SWOT analýza rozdělená do 5 oblastí, která se zabývá silnými a slabými stránkami a také příležitostmi a potencionálními hrozbami. Tato SWOT analýza byla podkladem pro vytvoření 4 strategických cílů rozvoje, součástí kterých jsou opatření vedoucí k jejich naplnění. Výstupem této práce je katalog projektů, v němž jsem navrhla projekty vedoucí podle mého názoru k dalšímu rozvoji města a jeho obecních částí.

## **I. TEORETICKÁ ČÁST**

# 1 METODY DIPLOMOVÉ PRÁCE

## 1.1 SWOT analýza

SWOT analýza je již běžně používanou metodou jak v státní správě, tak v územní samosprávě. Základními složkami jsou vnitřní silné a slabé stránky a vnější příležitosti a hrozby. Na základě výstupů této analýzy dochází k dalšímu směřování rozvoje obce. SWOT analýza je blíže specifikována v kapitole 1.8.1.4.

## 1.2 Orientační analýza

### 1.2.1 Analýza situace

Analýza situace představuje neformální zjišťování, jaké informace jsou pro řešení daného problému dostupné. Na základě této analýzy je možno dále určit, jaké další informace bude při zkoumání potřeba zjistit či že další informace již nebudeme potřebovat. V této části se snažíme o ověřování pracovních hypotéz, a to na základě všech dostupných informací a názorů, které se týkají zkoumaného problému. Jako součást této analýzy je často využíván neformální kontakt s informovanými lidmi. Těmito lidmi se myslí někdo, kdo je zasvěcen do problematiky či zná analyzované prostředí. Do této skupiny informačních zdrojů patří například starosta města, tajemník či pracovníci odborů. (Kozel a kol., 2006, s. 76)

### 1.2.2 Srovnání primárního a sekundárního výzkumu

Důležitou součástí analýzy situace je tedy sběr informací, které dotyčný člověk provádějící výzkum nezná. Při hledání takovýchto potřebných informací zde má své místo sekundární a následně primární výzkum. V rámci analýzy situace je vhodně zaměřit se nejprve na informace sekundární, a to z důvodu snadnějšího a levnějšího sběru informací, než u zdrojů primárních.

### **Primární zdroje dat**

Mezi primární zdroje dat se řadí takové informace, které musejí být teprve shromážděny. Mezi základní techniky primárního výzkumu se řadí ankety, dotazníková šetření, řízené

rozhovory či vyhodnocení účinnosti reklamních kampaní. Mezi hlavní výhody patří možnost oslovit určitou cílovou skupinu, aktuálnost podkladů či důležitost výsledků, které konkurence nemá k dispozici. Avšak primární výzkum má také nevýhody, mezi které patří především jeho cena a časová náročnost, kdy výsledky nejsou zpravidla hned k dispozici. (Kozel a kol., 2006, s. 77)

### **Sekundární zdroje dat**

Oproti tomu sekundární informace jsou takové, které jsou jednoduše dostupné a veřejné. Výhodou je jejich nízká cena a také rychlá dostupnost. Sekundární zdroje informací jsou tedy takové informace, které již byly shromážděny někým jiným a pro nějaký jiný účel. Můžeme se rozdělit na vnitřní a vnější, kde nejmodernějším a nejrychlejším externím zdrojem je bezpochyby internet.

Nositelem sekundárních zdrojů dat jsou tedy státní instituce (ČSÚ, Úřad práce či jednotlivá ministerstva), mezinárodní organizace, živnostenské úřady, odborné časopisy, poradenské firmy, interní záznamy a WWW stránky. (Kozel a kol., 2006, s. 77)

## **1.3 Rozhovor**

Metoda rozhovoru je založena na osobním dotazování a její hlavní výhodou je existence rychlé zpětné vazby mezi tazatelem a respondentem. Tato metoda je tedy charakteristická nejvyšší návratností odpovědí. V rámci dotazování se dozvíme spoustu informací o potřebné oblasti, ale také o názorech a preferencích respondenta. Osobní dotazování je také náročné z hlediska časového a finančního a je závislé na ochotě respondentů spolupracovat. Při osobním dotazování se přechází od přesného dodržování postupů a stanoveného pořadí otázek až k volnému rozhovoru.

Osobní dotazování může být rozděleno na tyto druhy rozhovorů:

- strukturovaný (standardizovaný) rozhovor,
- polostrukturovaný (polostandardizovaný) rozhovor,
- nestrukturovaný (nestandardizovaný) rozhovor. (Kozel a kol., 2006, s. 142)

## 2 CÍLE DIPLOMOVÉ PRÁCE

Město Fulnek je místem s bohatou historií a řadou kulturních a historických památek. Součástí města je 11 katastrálních území, které sčítá necelých 6 000 obyvatel. Svou polohou spadající do oblasti Moravského Kravaňska se stává turistickým lákadlem pro návštěvníky. Stejně jako většina obcí a měst se snaží být moderním městem poskytující potřebné služby svému obyvatelstvu a tím o dlouhodobě udržitelný rozvoj svého území.

Hlavním cílem této diplomové práce je navržení strategické vize rozvoje města s potřebnými opatřeními nutnými k jejich dosažení a navržení katalogu projektů vedoucích k celkovému rozvoji města a jeho přilehlých částí.



### 3 TEORETICKÁ VÝCHODISKA REGIONÁLNÍHO ROZVOJE A REGIONÁLNÍ POLITIKY

#### 3.1 Regionální rozvoj

Regionální rozvoj bývá charakterizován jako cílený ekonomický rozvoj většího území. V současné době si pod tímto termínem můžeme představit celkový růst socioekonomického potencialu a úrovně regionu, využívání rozvojového potencialu, zvyšování konkurenceschopnosti apod. Z pohledu regionální politiky jde o „cílenou, strategicky zaměřenou a koordinovanou snahu místních aktérů, orientovanou na zlepšení místní sociální, ekonomické a environmentální úrovně a celkové kvality života místních obyvatel.“ (Stejskal a Kovárník, 2009, s. 27).

#### 3.2 Regionální politika

Je zcela nemožné, aby neexistovaly regionální problémy a rozdíly mezi jednotlivými regiony. Tyto regionální problémy mohou být způsobeny celou řadou faktorů, mezi které patří např. nízká mobilita pracovních sil a kapitálu, geografická odlehlost či nedostatečné přírodní zdroje. Dalšími faktory mohou být nevyhovující ekonomická struktura regionu, nedostačující ekonomický potenciál pro rozvoj regionu a tím jeho nízká konkurenceschopnost. (Wokoun et al., 2008, s. 21-22)

Regionální politiku je nutno chápat jako součást ekonomických a sociálních politik, prostřednictvím nichž se státy snaží dosáhnout národních cílů, mezi které patří dlouhodobý ekonomický růst, udržitelný rozvoj, stabilita ve sféře politické a sociální, rovné příležitosti mezi obyvateli či zkvalitnění životního prostředí. (Wokoun et al., 2008, s. 23)

Základním prostorovým východiskem pro regionální politiku je **článek 99 Ústavy ČR**, který vytváří ústavněprávní základ pro existenci obcí a vyšších územních samosprávných celků. S tím tedy souvisí **zákon č. 347/1997 Sb., o vytvoření územně samosprávných celků**, ve znění pozdějších předpisů, který zakotvuje existenci 14 krajů s účinností od 1. 1. 2001. (Základní legislativa regionální politiky v ČR, 2012)

Klíčovými obecnými normami regionální politiky jsou:

- **zákon č. 128/2000 Sb., o obcích**, ve znění pozdějších předpisů (dále jen „zákon o obcích)
- **zákon č. 129/2000 Sb., o krajích**, ve znění pozdějších předpisů (dále jen „zákon o krajích). (Základní legislativa regionální politiky v ČR, 2012)

Regionální politika tedy představuje konkrétní snahu o snížení regionálních rozdílů. Regionální politika je chápána jako soubor cílů, opatření a nástrojů, pomocí kterých má dojít ke zmírnění nebo odstranění rozdílů v ekonomickém rozvoji jednotlivých regionů. (Žitek a Klímová, 2008, s. 23)

Zásady regionální politiky ČR (**usnesení č. 235/1998**) vymezily další definici, která říká, že regionální politika je koncepční činnost státu, regionálních a místních aktérů, zaměřená na:

- podporu rozvojových aktivit v jednotlivých regionech,
- předcházení či zmírňování negativních důsledků územně nerovnoměrného rozvoje. (Žitek a Klímová, 2008, s. 23)

Z hlediska politiky regionálního rozvoje a její realizace je také důležitá Politika územního rozvoje ČR (**usnesení vlády č. 561/2006**). Mnohá opatření jsou také upravena **zákonem č. 47/2002 Sb., o podpoře malého a středního podnikání**, neboť podpora podnikání obecně přispívá k růstu zaměstnanosti a konkurenceschopnosti, které vedou ke snižování nezaměstnanosti regionů.

### 3.2.1 Motivy existence regionální politiky

Regionální politika je realizována ve čtyřech rovinách. Nejpočetnější skupinou jsou motivy ekonomické, dále rozlišujeme motivy ekologické, sociální a politické. (Kolektiv autorů, 2008, s. 102)

Základním ekonomickým motivem regionální politiky bylo jednoznačně plné využití výrobních faktorů, především pracovní síly. Hlavním cílem regionální politiky byla potřeba zajistit každému práci. Díky nedostatečnému využití pracovních sil se snižuje hrubý domácí produkt státu a klesá tak jeho celkový ekonomický růst. Zatímco dříve bylo cílem regio-

nální politiky přesouvat pracovní sílu do regionů s převahou nabídky práce, v dnešní době je situace opačná – pohyb práce za pracovníky. S tím úzce souvisí rozmísťování firem, které může být klíčové při tvorbě nových pracovních míst a zlepšení ekonomické struktury daného regionu. (Kolektiv autorů, 2008, s. 103)

Mezi hlavní motivy existence regionální politiky patří také motivy ekologické, které se zaměřují jak na občany v problémových regionech, tak na občany žijící v přelidněných aglomeracích. Regionální politika se snaží zdůrazňovat důležitost životního prostředí a jeho ochranu. (Kolektiv autorů, 2008, s. 104)

### **3.2.2 Základní pojetí regionální politiky**

Regionální politika může být z hlediska základních parametrů, zaměření, řízení a implementace rozdělena na dvě základní pojetí:

- tradiční (exogenní) regionální politika,
- současná (endogenní) regionální politika. (Žítek a Klímová, 2008, s. 23)

#### **3.2.2.1 Tradiční regionální politika**

Tradiční regionální politika převládala zhruba do poloviny 70. let 20. století. Je zaměřena především na mobilitu výrobních faktorů (práce a kapitál), kde na jedné straně stojí vysoce vyspělé regiony a na straně druhé regiony méně rozvinuté. Účinnost opatření této regionální politiky byla velmi nízká, realizovaná podpora nevedla ke změnám v rozvoji těchto zaostalých oblastí. (Wokoun et al., 2011, s. 99)

#### **3.2.2.2 Současná regionální politika**

V posledních letech docházelo k velkým výkyvům strukturálních změn v ekonomice. Na základě toho bylo třeba pružněji reagovat na tyto změny a těžiště regionální politiky bylo nutné převést na samotné regiony. (Wokoun et al., 2011, s. 99) Současná regionální politika je zaměřena především na podporu a posílení již existujících zdrojů a struktur

v regionech. Představuje změnu od politiky založené na mobilitě výrobních faktorů po politiku usilující o mobilizaci podnikavosti a inovací. (Žítek a Klímová, 2008, s. 24)

*Tabulka 1 Dělení regionální politiky*

| Aspekt                   | Regionální politika                            |   |
|--------------------------|--|---|
|                          | tradiční                                       | současná  |
| <i>regiony</i>           | geograficky relativně stálé problémové regiony | geograficky relativně rychle se měnící problémové regiony |
| <i>problémy</i>          | rozvinutost/zaostalost                         | strukturální změny  |
| <i>strategie</i>         | regionální růst                                | regionální inovace  |
| <i>nástroje</i>          | meziregionální přerozdělování                  | mobilizace vnitřních zdrojů                               |
| <i>orientace na</i>      | kapitál, suroviny, velké firmy                 | informace, technologie, služby, malé a střední firmy      |
| <i>organizační forma</i> | centralizace                                   | decentralizace  |

(Zdroj: Wokoun et al., 2011, s. 99)

### 3.2.3 Cíle regionální politiky

Cílem regionální politiky je vyvážený rozvoj všech regionů republiky a podpora jeho nedostatečně využitého potenciálu, především v oblasti hospodářského rozvoje a životních podmínek obyvatel, možnosti pracovních příležitostí, zvyšování kvalifikace a vzdělanosti, lepší dostupnosti služeb, a to vše při respektování současných podmínek, hodnot a požadavků na ochranu životního prostředí. (Žítek a Klímová, 2008, s. 25)

### 3.2.4 Nástroje regionální politiky

Z cílů regionální politiky jsou následně odvozovány nástroje regionální politiky. Tyto nástroje můžeme označit jako něco, co má přispět k dosažení rozvojových cílů a celkovému rozvoji daného regionu. (Nástroje regionální politiky, 2010) Tyto nástroje jsou obvykle členěny do dvou základních skupin, a to na nástroje makroekonomické a mikroekonomické. Třetí skupinu tvoří nástroje ostatní, které mají spíše výjimečné použití. (Wokoun et al., 2008, s. 36)

### 3.2.4.1 Makroekonomické nástroje

Použití makroekonomických nástrojů je silně ovlivněno dalšími národními cíli, jako je udržení míry inflace na žádoucí úrovni, vyrovnaná platební bilance či udržení míry nezaměstnanosti v přijatelné míře. (Stejskal a Kovárník, 2009, s. 84)

Mezi makroekonomické nástroje patří *fiskální politika*, prostřednictvím které dochází k přerozdělování finančních prostředků mezi jednotlivé kraje. Stát se snaží podporovat nízkopříjmové regiony vyplácením finančních prostředků formou sociálních výdajů (podpora v nezaměstnanosti, rekvalifikační programy apod.) a sníženou sazbou daní v tzv. podporovaných oblastech, která je vydávána na určité časové období. (Wokoun et al., 2011, s. 100)

*Monetární politika* ovlivňuje množství peněz v ekonomice, avšak její využití bývá velmi přísné z důvodů negativního dopadu na inflaci. Prostřednictvím monetární politiky se stát snaží usnadnit přístup k úvěrům ve vybraných oblastech, zajistit přijatelnou úrokovou míru i dobu splatnosti. (Wokoun et al., 2011, s. 101)

Třetím makroekonomickým nástrojem je *protekcionismus*, neboli uvalení dovozních limitů a cel na produkty vyráběné v upadajících regionech. Po vstupu České republiky do Evropské unie a po vytvoření jednotného celního území klesl význam tohoto makroekonomického nástroje. (Stejskal a Kovárník, 2009, s. 85)

### 3.2.4.2 Mikroekonomické nástroje

Mikroekonomické nástroje jsou zaměřeny na ovlivňování ekonomických subjektů v rozhodování o jejich prostorové lokalizaci. Můžeme je rozdělit do dvou skupin:

- nástroje realokace pracovních sil,
- nástroje realokace kapitálu.

Nástroje *realokace pracovních sil* slouží především k podpoře obyvatelstva emigrujících z upadajících regionů. Patří zde úhrada nákladů na stěhování, přepravu osob a majetku, výkup nemovitostí či podpora při nákupu nového bytu. (Wokoun et al., 2008, s. 36)

Hlavním úkolem *realokace kapitálu* je tvorba nových pracovních míst především prostřednictvím přilákání nových firem. Existuje zde celá řada prostředků, které slouží k přílivu

kapitálu do vybraných regionů, např. kapitálové subvence, subvence na pracovní sílu, levné půjčky, snížené ceny pozemků, snížené daně atd. (Wokoun et al., 2011, s. 104)

### **3.2.4.3 Ostatní nástroje**

Mezi tyto nástroje patří:

- administrativní nástroje – správní rozhodnutí,
- institucionální nástroje – např. regionální rozvojové agentury. (Wokoun et al., 2011, s. 104)

### **3.2.4.4 Finanční a nefinanční nástroje regionální politiky**

**Nástroje nefinanční:**

- administrativní nástroje – legislativní úpravy regionální politiky,
- institucionální nástroje – instituce zabezpečující opatření regionální politiky, strategické plánování, programování, řízení rozvoje,
- věcné a jiné nefinanční nástroje – poradenství, propagace.

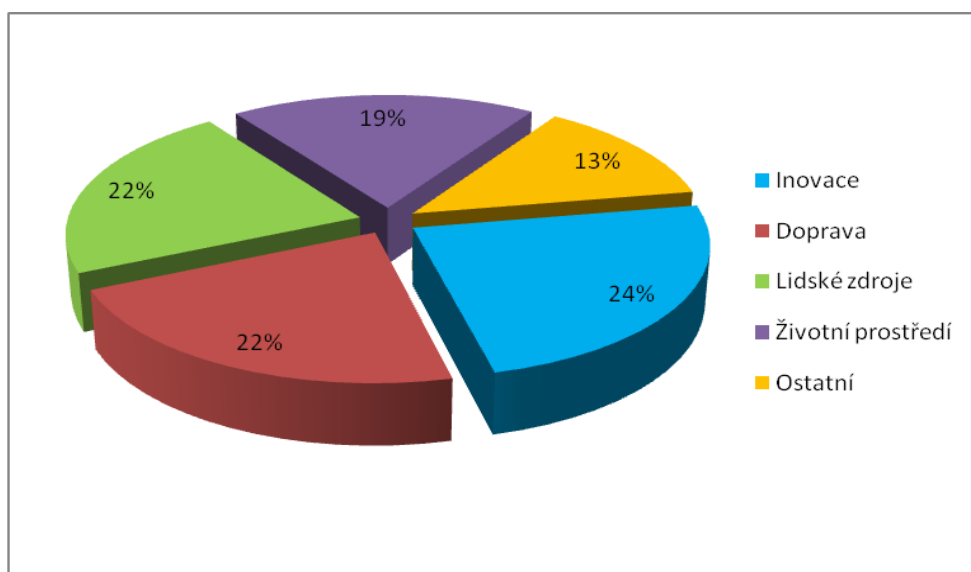
**Nástroje finanční:**

- neinvestiční a investiční pobídky – dotace, granty, úvěry, záruky,
- kapitálové podílctví,
- daňová zvýhodnění – daňové prázdny, slevy na daních,
- rozpočtová zvýhodnění – mimořádné dotace rozpočtů. (Wokoun et al, 2008, s. 36-37)

### 3.3 EU a regionální politika

Evropská unie se řadí mezi nejbohatší ekonomiky světa, avšak existují zde velké rozdíly plynoucí z prosperity jednotlivých členských států. Nejbohatší zemí je bezesporu Lucembursko, které je sedmkrát bohatší než Rumunsko a Bulharsko, nejmladší a nejchudší členové EU. (European Union, 2012)

Evropská unie se snaží o rovnoměrný hospodářský a společenský rozvoj členských států a jejich regionů. Cílem je především zmírnění rozdílů v životní a ekonomické úrovni mezi bohatšími a chudšími státy a zvyšování schopnosti EU čelit výzvám 21. století. Tato politika se nazývá *evropská politika hospodářské a sociální soudržnosti* (HSS), neboli kohezní politika. HSS se řadí vedle zemědělské politiky k nejvýznamnějším politikám EU, která na ni vynakládá více než třetinu svého rozpočtu. Na období 2007 – 2013 bylo na HSS vyčleněno 35,7 % evropského rozpočtu, tedy 347,410 mld. eur. (Fondy Evropské unie, 2012)



Graf 1 Podíl finančních prostředků vyčleněných na jednotlivé oblasti rozvoje (Zdroj: European Union, 2012)

V období 2007 – 2013 se politika soudržnosti zaměřuje na akceleraci zdrojů pro nejchudší členské státy a regiony, priority jsou však posouvány i k podpoře růstu, zaměstnanosti a inovacím. Nejvíce prostředků dle tematických oblastí bude směřovat do dopravy, lidských zdrojů, udržitelného rozvoje, vědy a výzkumu, inovací a informační společnosti.

Tabulka 2 Cíle regionální politiky 2007-2013 a jejich způsob financování

| Cíle 2007 - 2013                                      | Fondy 2007 - 2013  |
|---|--|
| Cíl I. Konvergence                                    | Evropský fond regionálního rozvoje<br>Evropský sociální fond<br>Fond soudržnosti |
| Cíl II. Regionální konkurenceschopnost a zaměstnanost | Evropský fond regionálního rozvoje<br>Evropský sociální fond                     |
| Cíl III. Evropská územní spolupráce                   | Evropský fond regionálního rozvoje   |

(Zdroj: Fondy Evropské unie, 2012)

Výdaje regionů na období 2007 – 2013 činí více než jednu třetinu rozpočtu EU. K financování z prostředků EU je využíváno tří zdrojů:

- *Evropský fond pro regionální rozvoj (ERDF)*, který financuje především infrastrukturu, inovace a investice,
- *Evropský sociální fond (ESF)*, který se zaměřuje na odborné vzdělávací projekty a jiné druhy pomoci týkající se zaměstnanosti,
- *Fond soudržnosti (Kohézní fond)* specializující se na životní prostředí a dopravní infrastrukturu a rozvoj obnovitelných zdrojů energie. Toto financování je určeno 15 zemím EU, jejichž životní úroveň je nižší než 90 % průměru EU (patří zde 12 nových členů EU, Portugalsko, Řecko a Španělsko). (European Union, 2012)

EU investuje do všech regionů EU, a to v souladu s cíli strategie Evropa 2020. Zvláštní pozornost byla věnována zemím střední a východní Evropy a regionům se speciálními potřebami v ostatních členských státech. V méně rozvinutých regionech byla a je snaha o zaměření se na podporu inovací a výzkumu a udržitelného rozvoje. Některé finanční prostředky jsou poskytovány i pro příhraniční a meziregionální projekty spolupráce. (European Union, 2012)

### 3.4 Regionální politika a ČR

Českou právní úpravu politiky regionálního rozvoje stanovuje **zákon č. 248/2000 Sb., o podpoře regionálního rozvoje**, ve znění pozdějších předpisů (dále jen „zákon o podpoře



regionálního rozvoje), který blíže specifikuje oblasti podpory regionálního rozvoje, vybrané nástroje a působnosti hlavních subjektů. Tento zákon je základním dokumentem v procesu zajištění kompatibility regionální politiky v České republice s regionální politikou EU. (Wokoun et al., 2011, s. 140)

Pro potřeby koordinace hospodářské a sociální soudržnosti, tzn. snahy o vyrovnávání rozdílů mezi regiony a za účelem čerpání finančních prostředků ze strukturálních fondů EU byly zákonem o podpoře regionálního rozvoje vymezeny tzv. *regiony soudržnosti*. Jejich územní vymezení je totožné s územními statistickými jednotkami NUTS II. Dle klasifikace těchto územních statistických jednotek EU se ČR člení na:

- NUTS I – území České republiky
- NUTS II – regiony soudržnosti
- NUTS III – vyšší územně samosprávné celky, tj. kraje
- LAU I (původně NUTS IV) – pověřený obecní úřad 3. typu se svým územím (původně okresy)
- LAU II (původně NUTS V) - obce (Wokoun et al., 2011, s. 147)

Centrálním koordinátorem pro využívání fondů EU v ČR je Ministerstvo pro místní rozvoj (MMR), které vzniklo na základě **zákona č. 272/1996 Sb.** MMR byl svěřen výkon státní správy ve věcech týkajících se regionální politiky. (Základní legislativa regionální politiky v ČR, 2012)

Kontrola čerpání dotací je prováděna na základě **zákona č. 218/2000 Sb., o finanční kontrole ve veřejné správě**. Tento zákon upravuje také kontrolní systém orgánů VS. (Jáč et al., 2010, s. 43)

Česká republika má na období 2007 – 2013 možnost čerpat ze strukturálních fondů EU a Fondu soudržnosti cca 26,7 mld. eur.

*Tabulka 3 Strukturální operace 2007-2013 pro ČR (v mil. eur)*

|                             | 2007  | 2008  | 2009  | 2010  | 2011  | 2012  | 2013  |
|-----------------------------|-------|-------|-------|-------|-------|-------|-------|
| Strukturální fondy          | 2 223 | 2 330 | 2 438 | 2 550 | 2 663 | 2 775 | 2889  |
| Fond soudržnosti            | 1 096 | 1 150 | 1 202 | 1 258 | 1 314 | 1 371 | 1 427 |
| Celkem strukturální operace | 3 319 | 3 480 | 3 640 | 3 809 | 3 977 | 4 145 | 4 316 |

(Zdroj: MF, 2005a)

### 3.4.1 Regiony podporované v rámci regionální politiky ČR

Jak již bylo řečeno, regionální politika se snaží odstraňovat problémy regionálních disparit. Podle § 4 zákona o podpoře regionálního rozvoje jsou stanoveny tyto typy podporovaných regionů v rámci regionální politiky ČR:

1. regiony se soustředěnou podporou státu, které se podle způsobu zaostávání dělí na:
  - strukturálně postižené regiony,
  - hospodářsky slabé regiony,
  - venkovské regiony,
2. ostatní regiony, u nichž je žádoucí podpora ze strany státu, např. pohraniční regiony, bývalé vojenské prostory, regiony s méně příznivými podmínkami pro rozvoj zemědělství atd. (Wokoun et al., 2011, s. 143)

*Strukturálně postižené regiony* jsou charakteristické negativními projevy strukturálních změn, dochází zde k útlumu odvětví, výrobních podniků a ke zvýšení nezaměstnanosti. K jejich vymezení slouží ukazatele charakterizující trh práce a rozvoj podnikání.

*Hospodářsky slabé regiony* vykazují na základě ukazatelů podstatně nižší úroveň rozvoje, než je průměrná úroveň v České republice. K jejich vymezení slouží ukazatele trhu práce, hospodářské úrovně, struktury a úrovně příjmů obyvatel.

*Venkovské regiony* jsou typické nízkou hustotou zalidnění, poklesem počtu obyvatel a vyšším podílem osob zaměstnaných v zemědělství. K vymezení těchto regionů slouží ukazatele zachycující vývoj počtu obyvatel, strukturu zaměstnanosti a podíl obyvatel žijících ve venkovských obcích. (Žítek a Klímová, 2008, s. 27)

### 3.5 Hlavní aktéři regionálního rozvoje

Regionální politika je v České republice realizována na třech základních úrovních – státní, krajské a obecní, které se sestávají z klíčových aktérů regionálního rozvoje ČR.

*Úlohou státní úrovně* je koncepční, programová a výkonná činnost jednotlivých složek státu v oblasti týkající se regionální politiky a podpory regionálního rozvoje včetně zajištění prostředků ze státního rozpočtu a tvorbě odpovídajících legislativních opatření.

*Úlohou krajské úrovně* je koncepční, programová a výkonná činnost samosprávných orgánů krajů v oblastech regionálního rozvoje. Orgány kraje tvoří základní stavební jednotku při tvorbě a realizaci regionálního rozvoje, spolupracují s ústředními orgány státní správy, koordinují zájmy obcí ve věcech regionálního rozvoje nadobecního významu.

*Úlohou obecní úrovně* je koncepční, programová a výkonná činnost samosprávných orgánů obcí v oblasti týkající se místního rozvoje, jejich iniciační činnost v oblasti řešení nadmístních problémů a participace na realizaci regionálních programů. (Wokoun et al., 2011, s. 148)

Na jednotlivých úrovních aktéry regionálního rozvoje ČR jsou:

- zákonodárné složky státu (Poslanecká sněmovna a Senát),
- výkonné složky státu (vláda, ústřední správní úřady a jimi řízené organizace),
- regionální rady (na úrovni regionů NUTS II) pro realizaci politiky hospodářské a sociální soudržnosti,
- orgány samosprávy (na krajské a obecní úrovni),
- poradní a koordinační orgány (Řídící a koordinační výbor, Výbory regionálního rozvoje),
- rozvojové agentury (např. Agentura pro rozvoj podnikání, CzechInvest, CzechTrade),
- hospodářské a agrární komory, zájmová sdružení, zaměstnanecké a zaměstnavatelské organizace, agentury,
- instituce veřejného sektoru (školy, zdravotní a sociální zařízení, kulturní instituce),
- nestátní neziskové organizace (občanská sdružení, nadace),
- subjekty soukromého sektoru. (Wokoun et al., 2011, s. 148-149)

### **3.6 Strategie regionálního rozvoje ČR**

Strategie regionálního rozvoje je základním dokumentem politiky regionálního rozvoje podle § 5 zákona o podpoře regionálního rozvoje. Prvním koncepčním dokumentem regionální politiky byla Strategie regionálního rozvoje ČR přijatá vládou v roce 2000. Tato Stra-

tegie regionálního rozvoje vytvořila základní rámec pro formování regionální politiky ČR s regionální politikou EU.

Druhá a v současné době platná verze Strategie regionálního rozvoje ČR pro léta 2007 – 2013 byla schválena **usnesením vlády ČR č. 560**. (Wokoun et al., 2011, s. 141)

Strategie regionálního rozvoje stanovuje konkrétní vize rozvoje ČR, na které navazují strategické cíle, směry a rozvojové aktivity. Obsahuje celkovou analýzu stavu regionálního rozvoje ČR, vymezení silných a slabých stránek rozvoje v jednotlivých regionech, odvětvích a sektorech a regionů se soustředěnou podporou státu. Je východiskem pro přípravu regionálních programů rozvoje a operačních programů strukturálních fondů. (Hrabánková et al., 2011, s. 29)

### **3.7 Úloha obce v regionálním rozvoji**

Každá obec by měla rozvíjet své území, ekonomickou stabilitu, celkovou hospodárnost obce a také zabezpečovat potřeby svých občanů a tím zkvalitňovat život v obci. Při všech těchto aktivitách chrání veřejný zájem. (Hrabánková et al., 2011, s. 43)

Města i obce jsou v současné době v konkurenčním prostředí – soupeří o návštěvníky a přízeň investorů, usilují o zvýšení svého významu v oblasti kulturní, vzdělávací a ekonomické. Kvůli tomu by města a obce měla využívat marketingového přístupu a sledovat své silné a slabé stránky, snažit se využívat příležitosti a omezovat hrozby bránící v rozvoji. (Hrabánková et al., 2011, s. 69)

Na základě zpracování a uplatňování strategických rozvojových koncepcí, územních plánů a dalších dokumentů pro střednědobé a dlouhodobé plánování na úrovni obcí a regionů lze propojit ekonomický a sociální růst s ohledem na kvalitu životního prostředí. (Hrabánková et al., 2011, s. 69)

### **3.8 Program rozvoje měst a obcí**

Cílem programu rozvoje regionu je diagnostikovat území, identifikovat rozvojové předpoklady a problémy, vypracovat strategii rozvoje regionu a poskytnou náměty na projekty

k podpoře hospodářského a sociálního rozvoje regionu a jeho částí. Výsledkem by měl být takový program rozvoje, který by umožnil akceleraci podnikání v dané lokalitě z hlediska formování jejich podnikatelské strategie. Jeho důležitost spočívá i v budoucích investicích na daném území, jelikož slouží jako podklad pro investiční zájemce z tuzemska i zahraničí. (Kolektiv autorů, 2008, s. 180)

Podle zákona o obcích obec pečuje o všestranný rozvoj svého území a o potřeby svých občanů. Základním nástrojem, který umožňuje koordinovat a řídit rozvojové aktivity je *Program rozvoje obce*, nazývá také jako *Strategický plán rozvoje obce* či *Strategie rozvoje obce*. (Hrabalová, 2004, s. 17)

Program rozvoje obce je dokument, který má napomáhat k celkovému rozvoji obce a tím přispět ke zlepšení konkurenceschopnosti a života obyvatel. Tento program vymezuje základní priority rozvoje obce či města, definuje cíle rozvoje a opatření vedoucí k jejich dosažení. Tím vytváří prostor pro vlastní náměty a projekty tvořící tento program rozvoje. Tvorba strategie je důležitá především proto, aby obec co nejefektivněji nakládala s omezenými finančními prostředky. Plnění strategického plánu obce vychází ze současné finanční situace obce a ze získaných dotací. (Hrabalová, 2004, s. 17)

Každý strategický plán rozvoje obce musí korespondovat s danými cíli mikroregionu, regionu či kraje a musí být v souladu s národními strategiemi, zejména se Strategií udržitelného rozvoje ČR pro léta 2007 – 2013, která je základním rozvojovým dokumentem na národní úrovni. (Hrabánková et al., 2011, s. 45)

### 3.8.1 Právní aspekty programu rozvoje obce

Program rozvoje obce či města je pořizován v souladu se zákonem o obcích jako dokument střednědobého i dlouhodobého charakteru, který koordinuje veřejné a soukromé aktivity demografického, ekonomického, sociálního, kulturního a ekologického směru na území dané obce. Hlavním významem programu je všeobecný rozvoj obce a sladování jednotlivých zájmů tak, aby obec prosperovala jako celek. (Kolektiv autorů, 2008, s. 181)

Z právního hlediska není program rozvoje obce závazným předpisem. Program rozvoje je dokumentem koordinačním a indikativním, kde záměry a navržené postupy jejich realizace v něm obsažené jsou závazné jen pro samotné pořizovatele. Pro ostatní fyzické a právnické

osoby činné v obci je program závazný jen do té míry, v jaké s ním vysloví svůj dobrovolný souhlas. (Kolektiv autorů, 2008, s. 181)

Program rozvoje obce je schvalován zastupitelstvem obce, což jednoznačně vyplývá ze zákona o obcích.

### 3.8.2 Úkol programu rozvoje obce

- definovat společné zájmy obce, obyvatel a podnikatelských subjektů,
- definovat předpoklady realizace těchto zájmů včetně zajištění zdrojů jejich financování,
- optimalizovat územně-technické a sociálně-psychologické podmínky pro život a podnikání v obci,
- koordinovat vynakládání veřejných investic,
- definovat dlouhodobé záměry hospodářské a sociální politiky obce,
- posilovat sounáležitost a odpovědnost za rozvoj obce u obyvatel a podnikatelů. (Hrabánková et al., 2011, s. 44-45)

#### **Program rozvoje obce by měl sloužit především jako podklad pro:**

- zpracování konkrétních podnikatelských a dalších investičních záměrů realizovaných v obci,
- sestavování obecního rozpočtu,
- novelizaci územního plánu obce,
- posuzování regionálních plánů a programů z pohledu obce,
- vstup obce na kapitálový trh. (Kolektiv autorů, 2008, s. 197-198)

### 3.8.3 Obsah programu rozvoje obce

Celková struktura programu by měla odpovídat jeho účelům, úkolům a využití. V první části se program rozvoje zabývá analýzou vnějších a vnitřních podmínek současného vývoje obce, následně definuje rozvojové šance obce a její slabé stránky. Na základě těchto výsledků jsou definovány strategické směry a cíle rozvoje obce a formulovány návrhy opatření vedoucí k jejich dosažení. Na závěr je navržen katalog projektů sloužící pro naplnění strategie a definovaných cílů rozvoje. (Kolektiv autorů, 2008, s. 198-200)

## 3.9 Význam strategického plánování měst a obcí

V současné době platí, že se většina územně správních jednotek zabývá regionálním rozvojem či regionálním plánováním. Regionální plánování je blíže určeno strategickým plánováním, prostřednictvím kterého se představitelé měst a obcí snaží utvářet koncept jejich rozvoje. Strategické plánování a následně vytvoření určité strategie rozvoje má přispět k rozvoji daného území a tím ke zvýšení celkové konkurenceschopnosti. Spojuje výchozí pozici s tím, kam chceme jít a čeho chceme dosáhnout. Můžeme tedy říci, že strategické plánování je určitý systematický proces, který zahrnuje výběr cílů, úkolů a činností potřebných pro dosažení určitého rozvoje území. (Kolektiv autorů, 2008, s. 171)

Strategické plánování je orientováno na dlouhodobé cíle. S tím jsou spojena určitá rizika a nejistoty zatěžující celkovou úspěšnost realizace plánů. Na základě toho by mělo být strategické plánování dostatečně flexibilní a adaptabilní na možné změny podmínek. (Kolektiv autorů, 2008, s. 172)

V České republice je strategické plánování území stanoveno jako nástroj pro plánování a řízení obce v zákoně o obcích, o krajích a zejména v zákoně o podpoře regionálního rozvoje. Vedle klasického konceptu rozvoje – územního plánu – je strategický plán zaměřen více na rozvoj společenské a ekonomické sféry. Zatímco obsah územního plánu je přesně stanoven **zákonem č. 183/2006 Sb., o územním plánování a stavebním řádu**, ve znění pozdějších předpisů, strategické plánování může být více zaměřeno na konkrétní potřeby místních občanů. (Wokoun et al., 2008, s. 41)

### 3.9.1 Etapy strategického plánování

Strategické plánování je procesem dlouhodobým. Obce obvykle vypracovávají strategii rozvoje na období 3-5 let.

Základními fázemi strategického plánování jsou:

1. příprava procesu strategického plánování, vytvoření veřejno-soukromého partnerství,
2. analýza současné situace obce,
3. formulace vize rozvoje obce, vymezení problémových oblastí,
4. vnější a vnitřní analýza – SWOT analýza,
5. definice cílů rozvoje obce a opatření vedoucích k jejich naplnění,
6. sestavení a přijetí strategického plánu,
7. realizace strategického plánu,
8. hodnocení plnění strategického plánu a jeho aktualizace. (Hrabalová, 2004, s. 18)

#### 3.9.1.1 *Příprava procesu strategického plánování, vytvoření veřejno-soukromého partnerství*

Pro celkové fungování strategického plánování je nutno vytvořit orgán (komisi, výbor), který bude organizovat samotný proces plánování. Tento orgán by měl být vytvořen ze zástupců místních zájmových skupin na území dané obce. (Hrabalová, 2004, s. 18)

#### 3.9.1.2 *Analýza současné situace obce*

V případě, že chceme něco plánovat a řídit, je potřeba znát současnou situaci a čím byla způsobena. V tomto případě je nutné sestavit *profil komunity*, který by zhodnocoval postavení obce v regionální ekonomice a objektivně by posoudil ekonomickou charakteristiku obce. Tento profil se zaměřuje na demografickou analýzu obce, zabývá se otázkou trhu práce v obci, bydlením, infrastrukturou a životním prostředím, strukturou místní ekonomiky a zastoupením podniků v obci. Cílem zpracování tohoto profilu je nalézt místní specifi-



ka v porovnání s regionálními či celostátními trendy, které mohou být výhodou či naopak ohrožením pro obec a analyzovat současnou ekonomickou situaci v obci a celkové vztahy mezi jednotlivými subjekty. Jelikož je strategický plán zaměřen na ekonomický rozvoj daného území, můžeme tento profil doplnit o *průzkum podnikatelského prostředí obce*. Ten může být zaměřen na celkovou spokojenost podniků s veřejnými službami, představami o jejich budoucnosti v obci či samotné pomoci podnikům ze strany obce. (Hrabalová, 2004, s. 18)

### **3.9.1.3 Formulace vize rozvoje obce, vymezení problémových oblastí**

*Vize rozvoje* nám dává celkovou představu o směru budoucího vývoje obce. Jde o vymezení těch nejdůležitějších bodů, jak by měla obec v budoucnu vypadat. *Vymezení problémových oblastí* vyzvedává ty oblasti, na které by se v budoucnu měla více zaměřovat pozornost. Mělo by se jednat o takové oblasti, jejichž řešení je obec schopna zabezpečit všemi dostupnými zdroji. (Hrabalová, 2004, s. 19)

### **3.9.1.4 Vnější a vnitřní analýza – SWOT analýza**

Pokud chceme co nejlépe analyzovat současnou a budoucí situaci obce, pomůže nám v tom SWOT analýza. SW analýza určuje vnitřní slabé a silné stránky – tedy „Strengths and Weaknesses“ a OT analýza se zabývá vnějšími příležitostmi a hrozbami – „Opportunities and Threats“. *Vnitřní analýza* je zaměřena na ty oblasti, které mohou být ovlivněny samotným chováním obce. *Vnější analýza* se zaměřuje na ty parametry prostředí, které nejsou pod přímou kontrolou místní správy a mají významný dopad na socioekonomický rozvoj regionu. Pojmy jako „externí“ a „interní“ se vztahují v případě koncepcí veřejné správy na okruh kompetencí subjektu (tedy kraje, či obce).

Může však nastat situace, kdy určitá skutečnost může být jak ohrožením, tak příležitostí. Představme si výstavbu nového supermarketu v obci. Na jedné straně stojí nižší ceny zboží a zvýšení zaměstnanosti, na straně druhé však může dojít k likvidaci místních obchodníků a jejich dodavatelů. (Hrabalová, 2004, s. 19)

### **3.9.1.5 Definice cílů rozvoje obce a opatření vedoucích k jejich naplnění**

Po provedení analýz jsou stanoveny cíle rozvoje, které jsou dále sestaveny do konkrétních opatření. Cíle rozvoje by tedy měly být srozumitelné, reálné, aby motivovaly k jejich dosažení, měřitelné, aby bylo možno určit, zda dochází k jejich naplňování a termínované, aby bylo jasné, do kdy má dojít k jejich naplnění a kdo za to zodpovídá. Současně by zde měla panovat shoda mezi těmi, kdo je stanovují a těmi, kdo mají zájem o jejich dosažení. (Hrabalová, 2004, s. 19)

### **3.9.1.6 Sestavení a přijetí strategického plánu, realizace**

V této fázi se stanovují priority pro jednotlivé cíle rozvoje obce. Opatření se vztahují k dostupným finančním a dalším zdrojům obce, na jejichž základě je stanovena strategie rozvoje dané obce. S touto strategií by měla být seznámena široká veřejnost, zároveň by měla být podrobena veřejné diskuzi. Důležitým bodem je poté přijetí plánu zastupitelstvem obce. Výsledkem tohoto úspěšného plánování je následná realizace. (Hrabalová, 2004, s. 19)

### **3.9.1.7 Hodnocení plnění strategického plánu a jeho aktualizace**

Každý projekt musí být vyhodnocován z důvodu zjišťování, zda jsou stanovené cíle aktuální, zda je realizace plánu skutečně dosahováno a jaké přínosy přináší realizace strategického plánu. Za tímto účelem jsou zřizovány určité orgány, které mají na starost vyhodnocovat plnění plánu popřípadě iniciovat změny. (Hrabalová, 2004, s. 20)

## **3.10 Financování rozvoje obce**

Současný legislativní systém financování obcí (rozpočtové určení daní atd.) nezajišťuje municipalitám dostatek finančních zdrojů či motivaci k jejich získání a díky tomu je naprostá většina obcí finančně nesoběstačná. Tuto situaci nemění ani vlastní aktivita obce (obecní podnikání), které nemůže nijak výrazně zvýšit úroveň obecního rozpočtu.

Finanční zdroje pro rozvoj obce lze rozdělit do tří základních skupin:

- vlastní prostředky obecních rozpočtů,
- prostředky partnerů rozvoje v obci,
- cizí zdroje. (Portál na podporu obcí ČR, 2009-2012)

### **3.10.1 Vlastní prostředky obecních rozpočtů**

Do této kategorie spadá rozpočet obce, respektive volné rozpočtové prostředky. Je to ta část rozpočtu obce, která zbude po odečtení běžných a kapitálových výdajů obecního rozpočtu od celkového objemu finančních prostředků. Tyto volné rozpočtové prostředky se následně použijí v souladu se schváleným programem rozvoje obce případně na realizaci těch aktivit a projektů, které jsou uvedeny jako prioritní. (Portál na podporu obcí ČR, 2009-2012)

### **3.10.2 Prostředky partnerů rozvoje v obci**

#### **Prostředky podnikatelských subjektů**

Podnikatelské subjekty spolupracují a vynakládají své finanční prostředky na takových aktivitách, které jim ve finále zajistí zvýšení vlastního prospěchu. Tento prospěch však nemusí být nutně formou zvýšení tržeb a podnikatelského zisku. Podniky spolupracují s obcemi na zajišťování kvalitního bydlení, budování zázemí pro trávení volného času, spolufinancování kulturních akcí apod. Velmi často se také objevují případy spolupráce podnikatelských subjektů a místní veřejné správy v oblasti místních komunikací. Jedná se především o podíl na rekonstrukci či opravě silnic poškozených nadměrnou zátěží v důsledku dopravní obslužnosti konkrétního podniku nebo o zimní údržbu, která je zajišťována prostřednictvím techniky soukromých zemědělců. (Portál na podporu obcí ČR, 2009-2012)

### **Prostředky spolků, občanských sdružení a dalších neziskových organizací v obci**

Tito partneři se obvykle podílejí na zajištění kulturního života v obci, pořádají různé akce a z velké části je financují ze svých zdrojů. Při promyšlené spolupráci mohou tyto organizace některé typy aktivit převzít a zajišťovat. Financování těchto aktivit pak lze zabezpečovat ze zdrojů, které jsou dosažitelné právě jen pro neziskové organizace. (Portál na podporu obcí ČR, 2009-2012)

### **Prostředky občanů**

V tomto směru se jedná o ukázkou možného partnerství. Řada měst má konkrétní zkušenost například s vydlážděním náměstí či obnovou parku. Podíl na těchto aktivitách je možno nabídnout i občanům, a to ve formě příspěvku na metr dlažby nebo na vysazení stromku. Tímto způsobem však nelze realizovat běžné aktivity a není vhodné jím vyrovnávat rozpočtové schodky. Jedná se o doplňkový zdroj, který má upevňovat sounáležitost s občany a vytvořit jejich pozitivní vztah k obci. (Portál na podporu obcí ČR, 2009-2012)

### **Příjmy ze sdružování prostředků**

Tato forma financování bývá zpravidla účelová, případně může být součástí činnosti svazku obcí. Několik obcí na základě písemné dohody sdružuje své prostředky na společné zajišťování a financování domluvených aktivit. Sdružování prostředků vede k dosažení vyšší efektivity využívání veřejných financí. (Portál na podporu obcí ČR, 2009-2012)

## **3.10.3 Cizí zdroje**

### **Účelové dotace**

Jedná se o zdroj tzv. nenávratného příjmu, který je charakterizován přesně vymezeným účelem použití a možností poskytovatele (EU, stát, kraj) zasahovat do rozhodování nižších orgánů v rámci přijatých rozvojových pravidel.

V běžné praxi se jedná především o státní dotace, dotace krajů (granty, fondy) a v neposlední řadě o dotace ze strukturálních fondů EU. U všech těchto zdrojů je třeba ve většině případů počítat také s financováním prostřednictvím vlastních finančních prostředků. Jed-

nou z hlavních charakteristik dotačních programů je participace poskytovatele dotace na rozvoji či realizaci aktivit. Z tohoto pohledu je třeba brát uvedené zdroje jako specifický druh naplňování principu partnerství. (Portál na podporu obcí ČR, 2009-2012)

### **Návratné příjmy**

Jedná se o příjmy, které jsou v rozpočtu obce dočasně s povinnou návratností. Jedná se zejména o:

- úvěr od peněžního ústavu,
- návratné půjčky a finanční výpomoci od jiných subjektů,
- příjmy z emisí obligací a dalších cenných papírů.

Rozhodne-li se obec přijmout návratné finanční prostředky, vznikne jí dluh a musí do budoucna počítat s jeho splácením. Toto splácení však může být v obci problémem z důvodu omezených příjmů a obtížnému snižování výdajů. Proto je před každým přijetím těchto prostředků třeba pečlivě analyzovat současnou a předpovídat budoucí finanční situaci obce včetně zhodnocení možných dopadů v případě neplacení dluhu. (Portál na podporu obcí ČR, 2009-2012)

## **II. PRAKTICKÁ ČÁST**

## 4 SOCIOEKONOMICKÁ ANALÝZA

### 4.1 Město ve vnějších vztazích

Město Fulnek spadá pod okres Nový Jičín, který je jedním z okresů Moravskoslezského kraje. **Moravskoslezský kraj** se nachází v nejvýchodnější části České republiky na ploše 5 427 km<sup>2</sup> a sousedí na jihu se Zlínským krajem, na západě s Olomouckým krajem, na severu s Polskem a na jihovýchodě se Slovenskem. Skládá se z 6 bývalých okresů (Bruntál, Opava, Nový Jičín, Ostrava-město, Karviná a Frýdek Místek) a území 22 obcí s rozšířenou působností. V tomto kraji se nachází celkem 5 statutárních měst, 35 měst, 3 městyse a 300 obcí. K 31. 12. 2011 měl Moravskoslezský kraj 1 230 534 obyvatel. (Moravskoslezský kraj, 2010)

Díky své poloze nabízí výhodnou výchozí pozici pro dopravní napojení směrem k východní Evropě. Napříč Moravskoslezským krajem procházejí tranzitní evropské tahy, a to jak silniční, tak i železniční. Leteckou bránou kraje je letiště Leoše Janáčka v Ostravě-Mošnov. V kraji dominuje především průmysl, díky čemuž patří tento kraj ke strukturálně postiženým regionům s vysokou mírou nezaměstnanosti. K přírodně nejcenějším pohořím patří Hrubý Jeseník a Moravskoslezské Beskydy s nejvyššími vrcholy Praděd a Lysá hora. (Moravskoslezský kraj, 2010)

**Okres Nový Jičín** se nachází v jižní části ostravské průmyslové aglomerace. Jeho rozloha činí 882 km<sup>2</sup>, čímž se řadí spíše mezi menší okresy České republiky. Na Novojičínsko zasahují Oderské vrchy, Moravská brána s Odrou a také Beskydy. Okres Nový Jičín je okresem průmyslově zemědělským. (Krajská správa ČSÚ v Ostravě, 2012)



*Obrázek 1 Mapa okresů Moravskoslezského kraje  
(Zdroj: RIS, 2010)*

Město je součástí **Euroregionu Silesia**, do kterého patří v rámci okresu Nový Jičín pouze 3 obce – Nový Jičín, Odry a Fulnek. Tento euroregion je jedním z nejmladších v rámci česko-polské příhraniční spolupráce. Vznikl v září 1998 záhy po vzniku dvou sousedních euroregionů - Praděd a Těšínské Slezsko, čímž vyplnil mezeru na historickém území Horního Slezska. (Euroregionu Silesia, 2004-2012)

Fulnek spadá pod **turistickou oblast Poodří – Moravské Kravařsko**, které se rozprostírá podél Odry, procházející Moravskou bránou směrem na Ostravsko. Přírodní dominantou je Chráněná krajinná oblast Poodří s lužními lesy, mokřadními loukami a soustavami rybníků. Pro turisty je zde spousta naučných stezek a stezek pro pěší i cykloturistiku. (Moravskoslezský kraj, 2007-2012)



## 4.2 Charakteristika města Fulnek

Fulnek se rozkládá na obou stranách historické zemské hranice Moravy a Slezska, přibližně 17 km severozápadně od Nového Jičína a 9 km severovýchodně od města Odry. Město Fulnek leží na severu Moravy v místě křížení silnice I/57 Nový Jičín a silnicí I/47 Opava směr Ostrava – Olomouc.

Město Fulnek plní funkci obce s pověřeným obecním úřadem. Správním obvodem obce s pověřeným obecním úřadem Fulnek jsou obce Fulnek a Vrchy. Příslušnou obcí s rozšířenou působností je město Odry.

Město je součástí Moravskoslezského kraje (NUTS III), který tvoří region soudržnosti Moravskoslezsko (NUTS II). Je rozděleno na 11 obecních částí, a to na Děrné, Dolejší Kunčice, Fulnek, Jerlochovice, Jestřábí, Jílovec, Kostelec, Lukavec, Pohořilky, Stachovice a Vlčkovice (Slezské a Moravské). (Město Fulnek, 2012)

Tabulka 4 Základní údaje města Fulnek k 31. 12. 2010

|                 |                  |                    |                        |
|-----------------|------------------|--------------------|------------------------|
| Status          | město            | Zeměpisná šířka    | 49°42'46.026"          |
| Oblast          | Oderské vrchy    | Zeměpisná délka    | 17°54'10.843"          |
| Kraj (NUTS 3)   | Moravskoslezský  | Nadmořská výška    | 320 m.n.m.             |
| Okres (LAU 1)   | Nový Jičín       | PSČ                | 742 45                 |
| Obec (LAU 2)    | Fulnek           | Katastrální výměra | 68, 46 km <sup>2</sup> |
| Historická země | Morava + Slezsko | Katastrální území  | 11                     |
| Počet obyvatel  | 5 920            | Části obce         | 11                     |

(Zdroj: Město Fulnek, 2012; vlastní zpracování)

### 4.2.1 Historie města

První písemná zmínka o městě pochází z roku 1293. Město vzniklo při jedné větvi známé jantarové stezky, která v dávných dobách spojovala Středozeří s Pobaltím. V této době bylo město již plně organizované – mělo vlastní kostel, faru, hrad, měšťany.

Fulnecké panství patřilo ve 13. století pánům z Lichtenburka, kteří od krále Přemysla Otakara II. obdrželi část půdy na Opavsku. Později se fulnecké panství stalo vlastnictvím pánů z Kravař.

Fulnek byl v dávných dobách zřejmě plánován jako středisko většího panství, čemuž nasvědčuje i nebývale velké čtvercové náměstí (o délce stran cca 95 m), jímž diagonálně procházela tranzitní cesta údolím.

Město bylo od svého založení německé, za husitských válek se z části počestilo. V 16. století byla úřední řeč na radnici němčina. Od roku 1468 přešlo panství na Žerotíny, kteří jej v roce 1480 nechali zapsat do olomouckých zemských desek, čímž odpadlo Fulnecko od Opavska a stalo se součástí Moravy. Od roku 1481 byl Fulnek významným střediskem Jednoty bratrské. Jejich působení je spojeno s rozvojem vzdělanosti, kterou prostřednictvím své školy šířili nejenom mezi obyvateli Fulneku a okolí, ale také mezi šlechtickými potomky, kteří se připravovali na studium na německých univerzitách. Toto období rozkvětu a slávy vyvrcholilo v letech 1618 – 1621, kdy ve Fulneku působil mladý Jan Amos Komenský jako rektor školy a správce bratrského sboru. Díky této osobnosti se město Fulnek zapsalo do povědomí nejen našeho národa, ale i celého kulturního světa. S jeho odchodem zanikl i Bratrský sbor.

Během válečných let /1632/ bylo město v držení nové vrchnosti Bruntálských z Vrbna. V tomto období se zde začaly projevovat stavební aktivity v barokním stylu, které trvaly celé 18. století. V této době bylo město obohaceno a přetvořeno na jednu z nejhodnotnějších a nejmalebnějších barokních sídelních celků na Moravě. Následně město zaznamenalo růst v souvislosti s rozvojem soukenické a tkalcovské výroby na přelomu 18. a 19. století.

Před I. světovou válkou Fulnek tvořil významnou základnu německé nacionální dělnické straně. Po vzniku ČSR bylo vedení města zapojeno do silného německého nacionálního hnutí, které požadovalo odtržení pohraničí. Situace se však uklidnila ve druhé polovině 20. let. Fulnek se do jara 1945 stal hlavním řídicím centrem germanizačních přesídlovacích akcí Němců, kteří okupovali celé pohraničí.

Na konci války (květen 1945) bylo historické centrum města těžce poškozeno velkým požárem, na základě čehož zmizely všechny domy na náměstí a většina domů v ostatních přilehlých ulicích. Městské dominanty zasaženy nebyly. Po následném odklizení trosk zbyla jen radniční věž a čelní zdi domů severní zástavby.



*Obrázek 2 Město Fulnek po II. světové válce  
(Zdroj: Novojičínský deník, 2012)*

Střed města byl obnoven podle projektu brněnského architekta p. Sedláčka z roku 1948.

Náměstí bylo poté obestavěno pouze ze tří stran, kde jižní strana byla ponechána volná s dominantou kostela, parkové zeleně a vyvýšené dominanty zámku. (Informační centrum Fulnek, 2012)

Nynější název města se po léta vyvíjel a je odvozen zřejmě buď od staroněmeckého slova pfuhl (močál) nebo od slova faul (podle polohy u ohbí zvolna tekoucí vody, kde všechno hnije). Vývoj názvu města Fulnek:

- 1293 – Vulnek
- 1324 - Fulnekh
- 1337 – Phulneck
- 1377 – Felleneck
- 1388 - Fulnek
- 1429 – Fulnecke
- 1507 - Fülnekh
- 1580 – Fülneck
- 16. a 17. století – Fülleneck

- 18. století – Fulnek (Turek, 1940, s. 195)

#### 4.2.2 Správa města Fulnek

Vedení městského úřadu sídlí na náměstí Komenského v centru města. Úřední hodiny pro občany jsou stanoveny na pondělí a středu vždy od 8 – 17 hod. Samotný úřad se skládá ze 4 odborů: z odboru finančního, odboru územního rozvoje a stavebního řádu, odboru investic a životního prostředí a odboru vnitřních věcí. Podřízenými odbory jsou matrika a stavební úřad. Další služby zajišťuje úřad finanční sídlící na území města.

Vedení města a městského úřadu se skládá ze starosty, místostarosty a tajemníka. Rada města je voleným orgánem, skládá se z 5 členů volených z řad zastupitelstva. Tvoří ji starosta, místostarosta a členové rady. Rada města zřizuje komise, mezi které patří komise pro životní prostředí, Sbor pro občanské záležitosti, komise bytová a komise povodňová a havarijní. Zastupitelstvo města má 15 členů. Tvoří jej starostka, místostarosta, členové rady a členové zastupitelstva. Ze zákona zřizuje výbor finanční a kontrolní a dále je zřízen výbor osadní. (Město Fulnek, 2011)

Město Fulnek je zřizovatelem několika příspěvkových organizací, mezi které patří:

- Městské lesy Fulnek
- Správa majetku města Fulneku
- Technické služby města Fulnek
- ZŠ J. A. Komenského Fulnek
- ZŠ a MŠ T. G. Masaryka Fulnek
- Městské kulturní centrum Fulnek
- Jednotka sboru dobrovolných hasičů

## 4.3 Životní prostředí

### 4.3.1 Krajina

Území města spadá do 2 sasieregionů – Nízký Jeseník a Moravská brána. Správní území Fulneku je lesozemědělskou krajinou v mírně teplé klimatické oblasti. Město se nachází v kotlině obklopené vrchovinami okraje Nízkého Jeseníku, spadá do povodí řeky Odry, která je nejvýznamnějším tokem říční sítě. Přes dané území protéká Husí potok, který se vlévá do Gručovky. Na daném území je řada vodních ploch, které jsou v zájmové oblasti ÚSES. Mezi největší rybníky patří Buslavice a Bártekův rybník. Na území Slezské Vlkovice je vybudovaná soustava pěti rybníků, mezi obcemi Děrné a Lukavec jsou postaveny rybníky dva. (Návrh územního plánu města Fulnek, 2012)

Městská část Fulnek, Vlkovice, Jerlochovice a Stachovice patří do záplavové zóny Husího potoka. Obce byly nejvíce postiženy záplavami v roce 1997 a bleskovými povodněmi v červenci 2009. V územním plánu byl proto zpracován návrh suchého poldru Fulnek – Jerlochovice na Stříbrném potoce, na k.ú. Stachovice úprava dvou úseků na vodním toku Husího potoka. (Návrh územního plánu města Fulnek, 2012)

Na území města se nachází stará důlní díla, poddolovaná a sesuvná území. Jedná se především o poddolovaná území v obci Jílovec, Jerlochovice a Slezské Vlkovice způsobené těžbou suroviny (nerudy a těžby rudy). V současné době se na území města nenachází ložiska nerostných surovin, ale jsou zde ložiska šterkopísků, a to v oblasti Fulnek-Jerlochovice (příležitostná těžba) a Stachovice (ložisko opuštěno). (Návrh územního plánu města Fulnek, 2012)

#### 4.3.1.1 Půda

Město Fulnek a jeho okolí je charakteristické soustředěnou zástavbou a využíváním zemědělských pozemků (70 % včetně luk a pastvin). Zemědělský půdní fond je tvořen přibližně 67 % území, podíl lesních pozemků je cca 20 %.

Tabulka 5 Uspořádání zemědělského půdního fondu v území

|                            | Ha    | %    |
|----------------------------|-------|------|
| Výměra celkem              | 6 846 | 100  |
| Zemědělská půda celkem     | 4 549 | 66,4 |
| ▪ orná půda                | 3 456 | 50,5 |
| ▪ zahrady, louky, pastviny | 162   | 2,3  |
| ▪ ovocné sady              | 0     | 0    |
| ▪ TTP                      | 931   | 13,5 |
| Nezemědělská půda celkem   | 2 297 | 33,5 |
| ▪ lesní půda               | 1 675 | 24,5 |
| ▪ ostatní plochy           | 622   | 4,8  |

(Zdroj: ČSÚ, 2011d)

#### 4.3.1.2 Přírodní hodnoty

Území města Fulnek má velmi slabé zastoupení zvláště chráněných území, to netvoří ani 1 % z celkové rozlohy. Nachází se zde pouze přírodní památka Stříbrné jezírko na k.ú. Jestřábí. Na sledovaném území byl vyhlášen přírodní park Oderské Vrchy, který se zaměřuje na ochranu krajinného rázu. Nejsou zde žádné lokality Natura 2000, neboli lokality chránící nejvíce ohrožené druhy rostlin, živočichů a přírodních stanovišť. Naopak je zde velké množství významných krajinných prvků (louky, lesy, památné stromy, potoky, pískovna, zámecká zahrada a sad atd.). (Návrh územního plánu města Fulnek, 2012)

#### 4.3.1.3 Lesy

Lesnatost území obce Fulnek je 24,5 %, což je méně než v ORP Odry (30,2 %) a Moravskoslezského kraje (35,5 %). Z toho 99,5 % představují lesy hospodářské. Ve skladbě lesů došlo ke značným změnám. Původně smíšené porosty s převahou listnatých stromů byly z větší části přeměněny na lesy smrkové. Další změnou způsobenou vývojem bylo pokles zastoupení jedle. Lesy jsou v současné době převážně smrkové s příměsí modřínu a bříz, avšak ve velmi špatném stavu, stromy jsou proschlé. (Návrh územního plánu města Fulnek, 2012)

### 4.3.2 O vzduší

V daném území je zhoršená kvalita ovzduší i navzdory tomu, že od roku 1994 do roku 2000 došlo k výraznému poklesu množství emisních látek, které znečišťují ovzduší. V obci jsou také neustále překračovány emisní limity u polétavého prachu a benzo(a)pyrenu.

Na znečišťování ovzduší se významně podílejí:

- malé zdroje, a to zejména v neplynofikovaných oblastech (znečištění z lokálních topenišť)
- emise z dopravy
- průmyslové podniky

Nejvyšší míra koncentrace škodlivin v ovzduší je typická pro zimní období neboli měsíce topné sezóny. Většina obyvatel na sledovaném území používá k vytápění pevná paliva. (Návrh územního plánu města Fulnek, 2012)

### 4.3.3 Hluk

Hluk ve městě a jeho okolí je spojen převážně s automobilovou dopravou, konkrétně se silnicí I. třídy procházející daným územím. Hluková zátěž ve Fulneku a Stachovicích ze silnice I/57 je řešena přeložkou. (Návrh územního plánu města Fulnek, 2012)

### 4.3.4 Podzemní a povrchové vody

Všechna katastrální území města Fulnek jsou zařazena do zranitelné oblasti CZ 0814 Nový Jičín, což má vliv na zemědělské využívání území, na provádění protierozních opatření a na parametry vypouštěných odpadních vod.

Velkým problémem v řešeném území je nedodržení příznivého ekologického a chemického stavu vod v řešeném území. Celkem 96 % délky útvarů povrchových vod tekoucích na správním území Fulnek je hodnoceno jako rizikové. Podzemní vody jsou ohroženy méně. (Návrh územního plánu města Fulnek, 2012)

#### 4.3.5 Komunální odpad

Město Fulnek má schválenou obecně závaznou vyhlášku č. 3/2005, kterou se stanoví systém shromažďování, sběru, přepravy, třídění, využívání a odstraňování komunálního odpadu vznikající na území města, včetně systému nakládání se stavebním odpadem. Zároveň je součástí systému zpětného odběru a využití odpadů z obalů EKO-KOM a.s. Provozovatelem systému nakládání s komunálním odpadem je na území města společnost OZO Ostrava s.r.o. Pravidelný svoz je zajišťován jednou za 7 nebo 14 dní. (Návrh Územního plánu města Fulnek, 2012)

Na daném území obce je relativně malá produkce komunálního odpadu, míra separace odpadů je zhruba 14 %. Největší množství odpadů je produkováno v městské části Fulnek. Na daném území je zaveden systém separace odpadů, v regionu se nenachází zařízení zabývající se zpracováním bioodpadu. Avšak společnost OZO Ostrava s.r.o. uzavřela s některými občany smlouvu o vývozu BIO kontejnerů 240l hnědé barvy, který byl zahájen 4. 4. 2012 a probíhá každou středu v sudý kalendářní týden. Biologicky rozložitelný odpad ze zahrad se kompostuje v místě jeho vzniku. Sběr nebezpečných složek komunálního odpadu je veřejně vyhlášen na úřední desce a také prostřednictvím zpravodaje. Veškerý stavební odpad vznikající při stavebních pracích je odkládán do speciálních, k tomuto účelu určených kontejnerů. (Návrh Územního plánu města Fulnek, 2012)

Na území města je také řada rekultivovaných skládek, které slouží k uložení především inertního odpadu. Město se také potýká s řadou černých skládek, které se však snaží redukovat. (Návrh Územního plánu města Fulnek, 2012)

#### 4.3.6 Veřejné osvětlení

Veřejné osvětlení je zajištěno prostřednictvím výbojkových svítidel umístěných na silničních stožárech vedoucích podél hlavních komunikací. Město Fulnek se snaží prostřednictvím výměny zářivek za výkonnější, ale s nižším příkonem ve všech lampách veřejného osvětlení o snížení nákladů. Dle vedení města je veřejné osvětlení v celkově špatném stavu a je nutná jeho postupná rekonstrukce. (Návrh Územního plánu města Fulnek, 2012)



## 4.4 Obyvatelstvo

### 4.4.1 Dlouhodobý vývoj počtu obyvatel

Dlouhodobý vývoj počtu obyvatel ve Fulneku a jeho přilehlých částech byl silně ovlivněn obdobím II. světové války, kdy bylo tehdejší centrum zcela zničeno stejně tak, jako počet domů – zničeno nebo poškozeno jich bylo více než 70 %. (Trapl a Kraváček, 1993, s. 28)

Tabulka 6 Dlouhodobý vývoj obyvatel jednotlivých částí města Fulnek

|                   | 1880        | 1900        | 1930        | 1950        | 1970        | 2001        |
|-------------------|-------------|-------------|-------------|-------------|-------------|-------------|
| Fulnek            | 4362        | 4182        | 4236        | 2349        | 3721        | 3329        |
| Děrné, Kostelec   | 832         | 786         | 772         | 542         | 457         | 437         |
| Dolejší Kunčice   | 375         | 326         | 332         | 198         | 175         | 141         |
| Jerlochovice      |             |             |             |             | 551         | 653         |
| Jestřábí          | 267         | 271         | 226         | 215         | 147         | 118         |
| Jílovec           | 154         | 146         | 158         | 79          | 91          | 64          |
| Lukavec           | 555         | 590         | 523         | 427         | 443         | 397         |
| Pohořílky         | 171         | 169         | 184         | 108         | 70          | 66          |
| Moravské Vlkovice | 169         | 169         | 174         | 99          | 153         | 152         |
| Slezské Vlkovice  | 289         | 285         | 263         | 162         | 200         | 187         |
| Stachovice        | 640         | 614         | 590         | 503         | 488         | 509         |
| <b>CELKEM</b>     | <b>7814</b> | <b>7538</b> | <b>7458</b> | <b>4682</b> | <b>6496</b> | <b>6053</b> |

(Zdroj: Návrh územního plánu města Fulnek, 2012)

Z tabulky je patrné, že počet obyvatel prudce klesl v období II. světové války a poté začal kulminovat v období mezi roky 1850 a 1900, kdy se do nově vybudovaného Fulneka a jeho částí začali stěhovat obyvatelé zpět. Největší propad celkového počtu obyvatel zaznamenaly především obce Děrné, Lukavec a Dolejší Kunčice, a to o 47,5 % v Děrném, 28,5 % v Lukavci a 62,4 % v Dolejších Kunčicích v roce 2001 ve srovnání s rokem 1850.

Z pohledu dlouhodobého vývoje počtu obyvatel Fulneku došlo k největšímu nárůstu mezi roky 1970 – 1980. V roce 1970 Fulnek zastával status 'samostatného města' pouze s přidruženými Jerlochovicemi, ke kterému se během následujících 10 let začaly připojovat menší okolní vesničky. Hlavní integrační vlna přišla v letech 1976 – 1979. K 1. lednu 1976 se k Fulneku připojila obec Jestřábí a Stachovice. K 1. dubnu to pak byly obce Děrné včet-

ně osady Kostelec, Kunčice, Vlkovice včetně Dolejších Kunčic a Lukavec. Jílovec integroval k Fulneku k 1. lednu 1979 společně s Kujavami a Pohořílkami. V tomto období se k Fulneku připojily také Hladké Životice a Vrchy, které v dnešní době nejsou obecní součástí města Fulnek. (Trapl a Kraváček, 1993, s. 29)

*Tabulka 7 Vývoj počtu obyvatel města Fulnek k 31. 12.*

| Rok            | 2001 | 2002 | 2003 | 2004 | 2005 | 2006 | 2007 | 2008 | 2009 | 2010 |
|----------------|------|------|------|------|------|------|------|------|------|------|
| Počet obyvatel | 6049 | 6095 | 6107 | 6087 | 6046 | 6005 | 5980 | 5959 | 5948 | 5920 |

(Zdroj: ČSÚ, 2012a; vlastní zpracování)

Z tabulky je patrný klesající trend vývoje počtu obyvatel města Fulnek včetně jeho obecních částí. Zatímco v roce 2001 byl počet obyvatel 6 049, na konci roku 2010 to bylo již 5 920, což je 2,2 % pokles. Výjimku tvoří pouze roky 2003 a 2008, kdy došlo k mírnému nárůstu obyvatelstva.

#### 4.4.2 Vzdělanostní struktura obyvatel

Při SLDB v roce 2001 bylo zjištěno, že ve městě Fulnek z celkového počtu osob starších 15 let (5 006), získalo nejvíce lidí střední odborné vzdělání bez maturity (42,9 %), následuje kategorie základní a neukončené základní vzdělání (30,3 %), dále úplné střední vzdělání s maturitou (18,4 %), vysokoškolské vzdělání (4,5 %) a vyšší odborné vzdělání včetně nástavby (2,3 %).

Pro porovnání je uveden příklad nedalekého města Odry, které i přes celkový rozdíl 1 059 obyvatel má téměř totožnou vzdělanostní strukturu. Nejvyšší počet zaujímá kategorie střední odborné vzdělání bez maturity (39,7 %), následuje základní vzdělání (30,9 %) a úplně střední vzdělání s maturitou (19,5 %).

Co se týče poměru vzdělanostní struktury města Fulnek a okresu Nový Jičín, má Fulnek zhruba o 6 % více u obyvatelstva se základním vzděláním, o 2 % více u kategorie střední odborné vzdělání bez maturity a o 5 % méně u osob dostudovaných s maturitou. U ostatních kategorií není shledáno větších rozdílů.

Tabulka 8 Vzdělanostní struktura obyvatel k 1. 3. 2001

|  | Fulnek | Odry  | Okres<br>Nový<br>Jičín |
|--|--------|-------|------------------------|
| Počet obyvatel starších 15 let         | 5 006  | 6 065 | 131 262                |
| Základní a neukončené                  | 1 516  | 1 873 | 31 658                 |
| Vyučený a střední odborné bez maturity | 2 146  | 2 407 | 53 559                 |
| Úplné střední s maturitou              | 921    | 1 184 | 30 697                 |
| Vyšší odborné a nástavbové             | 114    | 175   | 4 245                  |
| Vysokoškolské                          | 224    | 335   | 9 026                  |
| Bez vzdělání                           | 27     | 42    | 531                    |
| Nezjištěno                             | 58     | 49    | 1546                   |

(Zdroj: ČSÚ, 2005a, 2005b, 2005c; vlastní zpracování)

Podle průběžných výsledků v SLDB v roce 2011 došlo v okrese Nový Jičín k úbytku obyvatelstva starších 15 let o 1,4 %. Počet obyvatel se základním vzděláním se snížil o 23,7 % a střední odborné vzdělání bez maturity kleslo o 11,3 %. Naopak oproti SLDB v roce 2001 se zvýšil počet obyvatel s úplným středním vzděláním s maturitou o 9,3 %, vyšší odborné vzdělání včetně nástavby o 18,1 %. K největšímu nárůstu došlo u vzdělání vysokoškolského, a to o 49,3 %. (ČSÚ, 2009-2011)

Z těchto předběžných výsledků můžeme sledovat stoupající trend ve vzdělanostní struktuře obyvatel. Zatímco dříve bylo vysokoškolské vzdělání jakýmsi 'nadstandardem', v současné době je vysokoškolský titul vyhledávaným zakončením studia u mladých lidí a nejen u nich. Požadavky zaměstnavatelů a trhu práce se zvyšují s rostoucí úrovní této moderní doby.

#### 4.4.3 Pohyb obyvatelstva

Z přirozeného přírůstku v prvních zhruba 5 letech můžeme vidět, že se ve Fulneku rodilo více dětí, než jich zemřelo, nedocházelo tak ke stárnutí populace. Avšak v posledních 3 letech se situace změnila a počet zemřelých je vyšší nebo se rovná počtu narozených dětí. Může to být způsobeno rostoucími náklady na živobytí či poměrně vysokou nezaměstnaností mladých lidí. Tyto příčiny obvykle vedou k odkládání narození prvního potomka.

U přírůstku migračního můžeme vidět, že má zápornou hodnotu s výjimkou let 2002 a 2003, kdy se do Fulneku více lidí přistěhovalo, než odstěhovalo. Je to způsobeno především stěhováním obyvatel za prací. (ČSÚ, 2012b)

Tabulka 9 Pohyb obyvatelstva k 31. 12.

| Rok                        | 2001 | 2002 | 2003 | 2004 | 2005 | 2006 | 2007 | 2008 | 2009 | 2010 |
|----------------------------|------|------|------|------|------|------|------|------|------|------|
| Narození                   | 60   | 72   | 63   | 57   | 69   | 63   | 77   | 62   | 59   | 57   |
| Zemřelí                    | 51   | 44   | 70   | 48   | 68   | 67   | 68   | 62   | 62   | 57   |
| <b>Přírůstek přirozený</b> | 9    | 28   | - 7  | 9    | 1    | - 4  | 9    | -    | - 3  | -    |
| Přistěhovalí               | 93   | 115  | 93   | 75   | 72   | 78   | 103  | 91   | 87   | 87   |
| Vystěhovalí                | 114  | 97   | 74   | 104  | 114  | 115  | 137  | 112  | 95   | 115  |
| <b>Přírůstek migrační</b>  | - 21 | 18   | 19   | - 29 | - 42 | - 37 | - 34 | - 21 | - 8  | - 28 |
| <b>Přírůstek celkový</b>   | - 12 | 46   | 12   | - 20 | - 41 | - 41 | - 25 | - 21 | - 11 | - 28 |
| Celkový počet obyvatel     | 6049 | 6095 | 6107 | 6087 | 6046 | 6005 | 5980 | 5959 | 5948 | 5920 |

(Zdroj: ČSÚ, 2012b; vlastní zpracování)

#### 4.4.4 Věková struktura obyvatel

Uvedená data v tabulce nám srovnávají věkovou strukturu města Fulnek s dalšími územními jednotkami. Věková struktura obyvatelstva je sledována ve 3 základních skupinách:

- předproduktivní věk (0 – 14 let)
- produktivní věk (15 – 64 let)
- poproduktivní věk (65 a více let).

Pro lepší orientaci a interpretaci výsledků jsou přidány i procentuální podíly jednotlivých věkových struktur na celkový počet obyvatel a index stáří.

Tabulka 10 Věková struktura obyvatel k 31. 12. 2010 a jejich podíl v %

| Územní jednotka | Obyvatelé celkem | 0-14 let  | Podíl 0-14 let | 15-64 let | Podíl 15-64 let | 65+       | Podíl 65+ | Index stáří |
|-----------------|------------------|-----------|----------------|-----------|-----------------|-----------|-----------|-------------|
| ČR              | 10 532 770       | 1 518 142 | 14,4           | 7 378 802 | 70,1            | 1 635 826 | 15,5      | 107,8       |
| MSK             | 1 243 220        | 178 467   | 14,3           | 875 959   | 70,5            | 188 794   | 15,2      | 105,8       |
| Okres NJ        | 152 524          | 22 871    | 15             | 107 668   | 70,6            | 21 985    | 14,4      | 96,1        |
| Fulnek          | 5 920            | 897       | <b>15,2</b>    | 4 151     | <b>70,1</b>     | 872       | 14,7      | <b>97,2</b> |

(Zdroj: ČSÚ, 2011b; vlastní zpracování)

Výsledná data ukazují nadprůměrné a průměrné hodnoty ve srovnání s ostatními územními jednotkami. Podíl dětí věkové skupiny 0 – 14 let byl nadprůměrný vůči ostatním sledovaným jednotkám. I v dalších dvou věkových kategoriích si Fulnek vede obstojně a výrazně nezaostává za ostatními jednotkami. Můžeme tedy říci, že spadá do kategorie s vysokou porodností a příznivou věkovou strukturou obyvatelstva, kde nedochází k tak rychlému stárnutí obyvatelstva jako na jiném území. Tomu napovídá i index staří, u kterého má Fulnek druhou nejnižší hodnotu ze všech sledovaných územních jednotek. Počet osob ve věku 65 let a více let na 100 dětí do 15 let dosáhl 97,2. Průměrný věk v České republice za rok 2010 byl 40,8, v Moravskoslezském kraji 40,6, v okrese Nový Jičín 40 a ve městě Fulnek 40,1. (ČSÚ, 2011b)

Dle předběžných výsledků SLDB 2011 se celkový počet obyvatel v ČR zvýšil o 0,3 %. Zatímco věková kategorie 0-14 let se navýšila o 0,6 % a kategorie 65+ o 2,4 %, v nejproduktivnější kategorii 15-64 došlo k poklesu o 0,3 %. Pokud se zaměříme na Moravskoslezský kraj, došlo zde k celkovému úbytku obyvatelstva, což se projevilo i na úbytku obyvatel v okrese Nový Jičín. Zatímco u nejmladší věkové kategorie došlo pouze k nepatrnému navýšení, kategorie 65+ vzrostla o 1,6 % v Moravskoslezském kraji a o 1,9 % v okrese Nový Jičín. Věková skupina 15-64 let zaznamenala celkový pokles o 1,2 % v Moravskoslezském kraji a o 0,6 % v okrese Nový Jičín. (ČSÚ, 2009-2011)

## 4.5 Bydlení

Důraz při rozvoji města je kladen především na posílení funkce bydlení a na vytvoření dostatku pracovních příležitostí. Zastavěné území je poměrně kompaktně zastavěno, proto bylo nutné hledat plochy pro novou výstavbu mimo zastavěné území. Výběr ploch vhodných pro bydlení je stanoven v územním plánu města, který není již řadu let nově schválen. V současné době probíhají jednání a ke schválení územního plánu by mělo dojít v září tohoto roku. V návrhovém období územního plánu (do r. 2020) byl schválen požadavek připravit dostatek vhodných rozvojových ploch pro obytnou výstavbu, v počtu 340 stavebních parcel. (Návrh Územního plánu města Fulnek, 2012)

V územním plánu nebyly vymezeny plochy pro bytové domy. Byty budou vznikat na plochách smíšených obytných, především v zastavěném území v plochách přestavby (např. areál fy Retex, nevyužívané stavby občanského vybavení v místních částech – ZŠ, MŠ apod.). Nejvyšší zájem je o výstavbu v samotné městské části Fulnek, na základě čeho byly navrženy lokality k bydlení – území Nad hřištěm, plocha Za klášteřem, plocha Na opavském a plocha Slezsko. V ostatních „venkovských“ místních částech města Fulneku je upřednostňována výstavba pouze v těch částech, které pro to mají vhodné územně technické podmínky. Jedná se především o dopravní dosažitelnost Fulneku (jako centra zaměstnanosti a školství), předpoklady technického vybavení území atd. Významně tak byla posílena obytná funkce ve Stachovicích, Děrném a Jerlochovicích. (Návrh Územního plánu města Fulnek, 2012)

Město Fulnek plánuje rozvoj měkké turistiky – ubytování v soukromí – ať už v neobydlených rodinných domech nebo v nevyužitých částech rodinných domů, či v přístavbách domů určených právě pro nabídku ubytování. (Návrh Územního plánu města Fulnek, 2012)

Tabulka 11 Bytový fond

|                 | BYTY OBYDLENÉ      |                   |           | BYTY NEOBYDLENÉ |                       | Byty celkem |
|-----------------|--------------------|-------------------|-----------|-----------------|-----------------------|-------------|
|                 | V rodinných domech | V bytových domech | Celkem    | Celkem          | Nezpůsobilé k bydlení |             |
| <b>ČR</b>       | 1 632 131          | 2 160 730         | 3 827 678 | 538 615         | 53 196                | 4 366 293   |
| <b>Okres NJ</b> | 28 888             | 27 610            | 56 965    | 5 790           | 927                   | 62 755      |
| <b>Fulnek</b>   | 1 160              | 877               | 2 061     | 198             | 51                    | 2 259       |

(Zdroj: ČSÚ, 2005a; vlastní zpracování)

Dle výsledků SLDB z roku 2001 byl celkový počet obydlených bytů 2 061. Z toho 1 160 v rodinných domech a 877 v bytových domech. Podíl neobydlených bytů odpovídá ve Fulneku hodnotě 8,8 % (198 neobydlených bytů), v okrese Nový Jičín 9,2 %, celorepublikový průměr činil 12,3 %.

Tabulka 12 Obydlené byty dle období

|                 | Obydlené byty celkem | Z toho podle období výstavby |           |           |           |           |
|-----------------|----------------------|------------------------------|-----------|-----------|-----------|-----------|
|                 |                      | 1920-1945                    | 1946-1970 | 1971-1980 | 1981-1990 | 1991-2001 |
| <b>ČR</b>       | 3 827 678            | 561 934                      | 1 007 222 | 861 718   | 627 486   | 313 769   |
| <b>Okres NJ</b> | 56 965               | 5 478                        | 16 481    | 15 102    | 10 124    | 4 466     |
| <b>Fulnek</b>   | 2 061                | 212                          | 582       | 468       | 313       | 148       |

(Zdroj: ČSÚ, 2005a; vlastní zpracování)

Z tabulky je patrné, že největší nárůst nových bytů byl v poválečném období. Toto období znovuvýstavby Fulneku můžeme rozdělit do třech základních etap, a to na roky 1947 – 1951, 1954 – 1961 a 1964 – 1971. V první etapě docházelo především k výstavbě centrálního Komenského náměstí s byty, ale také obytných bytů v dalších ulicích. Dominantou druhé etapy se stala výstavba 200 nových bytů. Ve třetí etapě přibývalo také více než 200 bytů, s čímž bylo spojeno rozšíření obchodní sítě, rekonstrukce školských a jiných zařízení. (Trapl a Kraváček, 1993, s. 29)

Z tabulky je rovněž patrný klesající charakter výstavby nových bytů. Ve Fulneku došlo v období 1991 – 2001 k poklesu o 25,4 % ve srovnání s obdobím 1946 – 1980. V okrese Nový Jičín došlo k poklesu o 27,1 % a v celé ČR o 31,2 %. Může to být způsobeno přede-

vším opravami starých bytů namísto výstavby bytů nových či větším zastoupením výstavby domů. Velmi přestárlý bytový fond je v Jílovci (59 % bytů bylo postaveno před rokem 1919). Naopak „mladý“ bytový fond je ve Fulneku, Dolejších Kunčicích, poměrně dobrá situace je i v Lukavci a v Moravských Vlkovicích. (Návrh Územního plánu města Fulnek, 2012)

#### 4.5.1 Fond rozvoje bydlení města Fulnek

Město Fulnek přispívá svým obyvatelům finanční prostředky na bydlení prostřednictvím Fondu rozvoje bydlení města Fulnek. Ten vznikl obecně závaznou vyhláškou č. 4/1995. a byl zřízen za účelem zlepšování dosavadního bytového fondu, odstranění jeho zanedbanosti, zlepšení životního prostředí a celkového vzhledu města. Fond slouží k poskytování půjček vlastníkům bytového fondu na území města na určitou dobu s určitým úrokem. Z fondu se poskytují půjčky např. na:

- zřízení plynového nebo elektrického topení ve výši max. 25 tis. Kč/byt,
- zřízení malé čistírny odpadních vod ve výši max. 20 tis. Kč/byt,
- obnovu fasády včetně oplechování u domů starších 10 let v max. výši 10 tis. Kč/byt,
- vybudování WC, koupelny nebo sprchového koutu v bytě, kde dosud není, a to v max. výši 20 tis. Kč/dům,
- nástavbu bytů rušící plochou střechu ve výši max. 100 tis. Kč/byt,
- vestavbu bytu do půdního prostoru v max. výši 80 tis. Kč/byt apod.

Z fondu lze rovněž poskytnout půjčku charitativní organizaci, která provádí rekonstrukci či modernizaci objektu na území města na malometrážní byty nebo ubytovnu pro bezdomovce. (Odry, 1995)



## 4.6 Kultura a památky

V poválečném vývoji města došlo k postupné rekonstrukci kulturních institucí a rozvoji kulturního života vůbec. V roce 1946 byly položeny základy městské knihovny, která se roku 1960 stala střediskovou knihovnou pro okolní obce. V letech 1960 – 1963 převzal řízení kulturního života tzv. Jednotný klub pracujících. Od roku 1968 bylo kulturní dění ve Fulneku obohacováno i Klubem přátel výtvarného umění a od roku 1973 začal vycházet periodický měsíčník Fulnecký kulturní zpravodaj. (Trapl a Kraváček, 1993, s. 31 – 32)

Po stránce kulturní se Fulnek snaží být městem aktivním. V poslední době jsou zde pořádány různé výstavy, koncerty, přehlídky hudebních kapel, plesy, diskotéky. V rámci Městského kulturního centra Fulnek je provozována také kinokavárna.

### 4.6.1 Informační centrum Fulnek

Městské informační centrum vzniklo v roce 2003 jako subjekt poskytující potřebné informace týkající se města, jeho památek a připravovaných akcí. V současné době sídlí na náměstí v Knurrově domě. IC nabízí informace ohledně veškerých spojů, ubytování, služby CzechPoint, tiskové služby, internet a turistům je schopné zařídit průvodce. V současné době je IC v rámci města Fulnek zapojeno do partnerství Sdružení obcí Bílovecka, mikroregionu Oderska, Regionu Poodří a města Studénky, souhrnně označených pod názvem Destinační management Moravské Kravařsko. Cílem je jednotná propagace subjektů a aktivní účast na veletrzích. Dle pracovníků informačního centra tvoří převážnou část zahraničních turistů lidé z Polska a Německa, jejichž obyvatelé zde kdysi žili. Rozmach cestovního ruchu může být podmíněn otevřením zámku, v rámci čehož by bylo možno poskytovat i další služby, např. rezervační systém ubytování apod. IC je pro návštěvníky otevřeno každý pracovní den od 8<sup>00</sup> – 12<sup>30</sup> a od 13<sup>00</sup> – 17<sup>00</sup> hod. V sobotu pak od 8<sup>30</sup> – 11<sup>30</sup>. V neděli bývá zavřeno, výjimku tvoří období od května do září, kdy je otevřeno i v neděli, a to v čase od 8<sup>30</sup> – 11<sup>30</sup>. (Informační centrum, 2011)

#### 4.6.2 Městské kulturní centrum Fulnek, p.o.

Městské kulturní centrum je příspěvková organizace, která se zabývá pořádáním kulturních a kulturně společenských akcí obyvatelům, okrajovým obyvatelům a návštěvníkům města Fulnek a jeho okolí. Mezi hlavní činnosti kulturního centra patří příprava a organizování různých soutěží, přehlídek, burz, koncertů, výstav, festivalů, vystoupení jednotlivců a kolektivů. Zároveň zajišťuje provozování kinematografie, která je zařízena formou kinokavárny s celkovou kapacitou 110 míst.

V letech 2004 – 2006 proběhla celková rekonstrukce budovy Městského kulturního centra Fulnek, dříve známého jako kino Slávie a restaurace Batalion. Od 1. 1. 2007 funguje jako příspěvková organizace. (Městské kulturní centrum Fulnek, 2009)

#### 4.6.3 Comenius Fulnek o.s.

Comenius Fulnek je nejvýraznějším sdružením působícím v oblasti kultury na území města. Sdružení bylo založeno v květnu 2008 za účelem šíření myšlenek J. A. Komenského formou organizování kulturních, společenských, vzdělávacích, environmentálních, humanitárních akcí a akcí zaměřených na posílení cestovního ruchu ve Fulneku, ve městě zvaném „Barokní perla Moravského Kravařska“, a také v Moravskoslezském kraji.

Občanské sdružení Comenius navazuje na činnost Nadačního fondu pro záchranu Kapucínského kláštera ve Fulneku a rozšiřuje jej o další formy činnosti, jako jsou napomáhání k rozvoji regionu, mapování dědictví v oblasti kultury a přírody, napomáhání rozvoji cestovního ruchu a budování turistické infrastruktury, apod. Hospodaření sdružení je závislé na darech fyzických a právnických osob, grantech, dotacích, členských příspěvcích, příjmech z reklamy a celkové propagace. (Comenius Fulnek, 2011)

#### 4.6.4 Památky

Fulnek je malebným městem s bohatými dějinami, množstvím historických a uměleckých památek, ale také poutavým přírodním prostředím (Stříbrné Jezírko, Jerlochovické stěny). Málokteré město má zachováno tolik památek zachycující hmotný a duchovní vývoj jako Fulnek, který je v současnosti městem mající nejvíce kulturních památek na Novojičínsku.

Dnešní návštěvník může spatřit monumentální kulisu zámku tyčícího se nad Komenského náměstím. Na protějším svahu rekonstruovaný kostel sv. Josefa při kapucínském klášteře, který sousedí s vilou Loretou a areálem středověkého hřbitova s kaplí sv. Rocha a Šebestiána pocházející z roku 1632. V samotném centru města patří k největším pokladům dějin světové vzdělanosti památník J. A. Komenského s dochovanou budovou Bratrského Sboru, v níž Komenský žil a působil. V přilehlém parku se pak tyčí socha učitele národů. Sousedící budovou památníku je pak Knurrův palác. Nad náměstím může návštěvník spatřit augustiniánský klášter s gotickým ambitem a čistě barokním chrámem Nejsvětější Trojice s nejkrásnějším interiérem na Moravě. Dalšími kulturními památkami nacházejícími se v centru města je bezesporu sochařská výstavba náměstí včetně přístupového schodiště ke kostelu, radnice a Městská zvonice s pozůstatkem městských hradeb.

Dne 10. září 1992 byla historická část města vyhlášena městskou památkovou zónou.

#### **4.6.4.1 Památník J. A. Komenského**

Památník původně sloužil jako sborová modlitebna Bratrského sboru ve Fulneku, který vznikl v roce 1484. V letech 1618 – 1621 zde pobýval a byl správcem J. A. Komenský (1592 – 1670), který zde naplňoval svou myšlenku „škola hrou“. S jeho odchodem tento bratrský sbor zanikl. Od roku 1691 sloužila budova jako špitál. V 50. letech zde proběhla rozsáhlá rekonstrukce a v roce 1954 byl veřejnosti zpřístupněn Památník J. A. Komenského s parčíkem a pomníkem. Areál památníku byl roku 1962 vyhlášen národní kulturní památkou. V roce 1969 byla do areálu umístěna bronzová plastika Komenského vytvořená roku 1924 Janem Štursou.

K 400. výročí narození J. A. Komenského v roce 1992 byla otevřena nová naučná expozice, která je věnována jednotlivým částem jeho života. Pro návštěvníky je památník otevřen každý den mimo pondělka. Církev Českobratrská – evangelická zde pořádá také každou sudou neděli v měsíci a ve svátky bohoslužby. (Informační centrum Fulnek, 2011)



*Obrázek 3 Památník J. A. Komenského (Zdroj: vlastní)*

#### **4.6.4.2 Zámek Fulnek**


Největší památkou a zároveň dominantou města je zámek, který se rozděluje na Horní (Starý) zámek a Dolní (Nový) zámek. Horní zámek vznikl přestavbou bývalého rozsáhlého hradu a Dolní zámek byl postaven později na místě, kde bylo původně vnější opevnění, tzv. předhradí. Byl postaven asi na přelomu 13. a 14. století, tedy v době, kdy město patřilo pánům z Kravař. Ve 2. polovině 16. století byl hrad přestavěn na dvoupatrový. O století později bylo za Václava Bruntálského z Vrba přistavěno třetí patro a zvýšena věž. Na počátku 19. století, roku 1801, však Fulnek zachvátil obrovský požár, který z velké části poškodil také budovu zámku. Poté bylo zachráněno a obnoveno pouze jedno z křídel Horního zámku. V současné době prochází fulnecký zámek s parkem celkovou rekonstrukcí, po které by se měl areál proměnit v reprezentativní hotelový komplex. Předpokládané otevření je plánováno na rok 2013. (Informační centrum Fulnek, 2011)



*Obrázek 4 Zámek Fulnek (Zdroj: vlastní)*

#### 4.6.4.3 Farní kostel Nejsvětější Trojice

Římskokatolický farní kostel Nejsvětější Trojice ve Fulneku je jedním z nejkrásnějších barokních kostelů na Moravě a společně se zámek tvoří hlavní dominantu města. Byl vybudován mezi lety 1750 – 1760 na místě gotického kostela sv. Filipa a Jakuba a jeho předpokládaným stavitelem byl Mikuláš Thalherr. Kostel je jednolodní tyčící se nad náměstím, se kterým je spojen unikátním barokním schodištěm. Západní stranu kostela tvoří gotický ambit (dnes budova fary), na východní straně je pak oválná kaple sv. Josefa. Interiér zdobí unikátní fresková výzdoba, součástí které je tzv. Biblia pauperum - obrazová bible chudých. Nad svatostánkem hlavního oltáře se nachází zázračný obraz Panny Marie Pomocné, nazývané také Panna Marie Fulnecká. Kostel je veřejnosti otevřen každé odpoledne od úterý do soboty a při konání bohoslužeb. (Římskokatolická farnost Fulnek, 2010)



Obrázek 5 Kostel Nejsvětější Trojice (Zdroj: vlastní)

#### 4.6.4.4 Kostel sv. Josefa při Kapucínském klášteře

Kapucínský klášter ve Fulneku s kostelem sv. Josefa je výjimečným komplexem barokního stavitelství na Severní Moravě. Klášter kapucínského řádu byl založen Janem Františkem Bruntálským z Vrba roku 1668. Působení kapucínského řádu končí v roce 1950, v roce 2003 se majitelem stává Moravskoslezský kraj.

Obě tyto významné kulturní památky byly ve značně zdevastovaném stavu. V rámci programu záchrany architektonického dědictví byl kostel opraven a jeho restaurovaný interiér dnes slouží jako víceúčelový sál k instalaci muzejních i výtvarných výstav, jako koncertní, divadelní či kongresový sál. Pro veřejnost je otevřena stálá expozice, a to každé úterý – pátek a v neděli od 9 – 12 a 13 – 16 hod. (Informační centrum Fulnek, 2011)



*Obrázek 6 Kostel sv. Josefa při Kapucinském klášteře (Zdroj: Informační centrum Fulnek, 2011; vlastní)*

#### **4.6.4.5 Knurrův palác**

Knurrův palác je měšťanská stavba, dokončená asi roku 1742, kterou si nechali postavit majitelé soukenické manufaktury ve Fulneku - rodina Knurrova. Na této zajímavé stavbě je cenný zejména portál se štukovým reliéfem korunování Panny Marie. Jeho autorem byl Jan Jiří Heinz z Uničova (autor barokní kašny na náměstí, sochy sv. Jana Nepomuckého, soch andělů na schodišti k farnímu kostelu Nejsvětější Trojice). Po roce 1850 sloužil Knurrův palác jako okresní soud. (Informační centrum Fulnek, 2011)

Tento palác může návštěvník najít hned vedle historického náměstí. V současné době zde sídlí městské informační centrum města Fulnek. Na tento objekt byl zpracován projekt, který nebyl napoprvé finančně podpořen ROP Moravskoslezsko, proto se vypracovává projekt nový. Celková rekonstrukce objektu má vyjít na cca 40 mil. Kč a nové útočiště zde má nalézt městská knihovna, možné muzeum Fulnecka a využití pro děti. (Město Fulnek, 2012)



*Obrázek 7 Knurrův palác (Zdroj: vlastní)*

## 4.7 Občanská vybavenost

### 4.7.1 Školství

Co se týče školství, je Fulnek vybaven standardně. Ve Fulneku a jeho místních částech se nachází dvě základní školy, čtyři mateřské školy, základní umělecká škola a také speciální škola a dětský domov. Dříve zde bylo také střední odborné učiliště, které sídlilo ve vile Loretě, avšak bylo přesunuto zpět do Šenova u Nového Jičína. V současné době v budově sídlí dětský domov. Tato vybavenost školními zařízeními by mohla být velkým lákadlem pro mladé rodiny s dětmi.

#### 4.7.1.1 Základní škola J. A. Komenského

Základní škola je školou s právní subjektivitou od 1. 1. 1993, zřizovatelem je město Fulnek. V roce 1997 bylo ke škole přiřazeno odloučené pracoviště v Jerlochovicích a v roce 2003 odloučené pracoviště ve Vlčovicích. Ve školním roce 2010/2011 pak došlo k přiřazení bývalé ZŠ na Sborové ulici (bývalá zvláštní škola).

Vyučuje se zde podle vzdělávacího programu Základní škola a v 1., 2., 3., 6., 7. a 8. ročníku podle školního vzdělávacího programu 'Škola hrou nově'. Škola je rozdělena na 1. a 2. stupeň, které jsou rozděleny do 8. a 6. tříd. Součástí této základní školy jsou také speciální třídy, kde jsou žáci rozděleni do 4. tříd.

Od června 2011 je škola J. A. K. Komenského zapojena do projektu „Moderní škola“, který získala v rámci Globálního grantu Zvyšování kvality ve vzdělávání v Moravskoslezském kraji z Operačního programu Vzdělávání pro konkurenceschopnost. V rámci projektu bude na škole modernizována ICT technika umožňující učitelům uplatnit elektronické výukové materiály ve výuce. Dojde zde k zavedení jednotného e-learningového systému na vybrané předměty. (Základní škola J. A. Komenského Fulnek, 2011)

Tabulka 13 Demografický vývoj počtu žáků ZŠ JAK

|                        | 2008-2009  | 2009-2010  | 2010-2011  | 2011-2012  |
|------------------------|------------|------------|------------|------------|
| <b>1. - 5. ročník</b>  | 168        | 163        | 173        | 174        |
| <b>6. - 9. ročník</b>  | 111        | 112        | 105        | 113        |
| <b>Speciální třídy</b> | -          | -          | 31         | 29         |
| <b>Celkem žáků</b>     | <b>279</b> | <b>275</b> | <b>309</b> | <b>316</b> |
| <b>Počet tříd</b>      | 13         | 14         | 14+4       | 14+4       |

(Zdroj: Základní škola J. A. Komenského Fulnek, 2011)

V současné době je připravována projektová dokumentace na celkovou rekonstrukci objektu v rámci energetických úspor. Předpokládané náklady jsou odhadovány ve výši 30 mil. Kč, na které byla podána žádost o dotaci v rámci OP Životní prostředí, prioritní osa 3 – Udržitelné využívání zdrojů energie. Tato rekonstrukce se zaměřuje na změnu vytápění z dosavadního klasického plynového na zdroj tepla využívající OZE pro vytápění – plynové tepelné čerpadlo. Dále je navrženo i celkové zateplení objektu a rekonstrukce otopné soustavy. (Město Fulnek, 2012)

#### 4.7.1.2 Základní škola a Mateřská škola T. G. Masaryka

Základní škola T. G. Masaryka je plně organizovanou školou s 1. až 9. ročníkem, zřizovatelem je město Fulnek. Od 1. 1. 2003 je příspěvkovou organizací, ke které se od 1. 9. 2007 připojila MŠ. Škola je zapojena do programu Zdravé zuby a Ovoce do škol. Všechny tyto projekty podporují zdravý životní styl. Během školního roku 2010/2011 byl zahájen projekt EU Peníze školám – I. etapa - vybavení školy interaktivními tabulemi a notebooky pro učitele. Vzhledem k připomínkám z Regionální rady se však realizace přesunula a proběhla v roce 2011.

Pod školu dále spadá školní kuchyň U Sýpky, školní jídelny – výdejny na ZŠ a elokovaných pracovištích MŠ a mateřské školky U Sýpky ve Fulneku, MŠ v Jerlochovicích, Děrném a Stachovicích. (Základní škola a Mateřská škola T. G. M. Fulnek, 2011)



Tabulka 14 Demografický vývoj počtu žáků ZŠ TGM

|                        | 2008-2009  | 2009-2010  | 2010-2011  | 2011-2012  |
|------------------------|------------|------------|------------|------------|
| <b>1. - 5. ročník</b>  | 143        | 143        | 150        | 152        |
| <b>6. - 9. ročník</b>  | 128        | 139        | 146        | 149        |
| <b>Celkem žáků</b>     | <b>271</b> | <b>282</b> | <b>296</b> | <b>301</b> |
| <b>Průměr na třídu</b> | 19,36      | 20,14      | 19,7       | 21,5       |
| <b>Počet tříd</b>      | 14         | 14         | 15         | 14         |

(Zdroj: Základní škola a Mateřská škola T. G. M. Fulnek, 2011)

Celkový počet žáků nastupujících do základní školy T. G. Masaryka se rok od roku zvyšuje, což může být způsobeno příchodem žáků, kteří nepatří pod spádovou oblast Fulneku. Takovým příkladem jsou Hladké Životice, které mají vlastní základní školu. Ve školním roce 2010/2011 dojíždělo do této školy 31 žáků z této obce z celkového počtu 75 žáků nepatřících pod spádovou oblast Fulnek. (Základní škola a Mateřská škola T. G. M. Fulnek, 2011)

Obě tyto základní školy jsou moderně vybaveny a nabízí svým žákům veškeré sportovní vyžití. Součástí jsou školní družiny a školní kluby.

### **Mateřská škola**

Mateřská škola je provozována celkem ve čtyřech budovách – v budově U Sýpky, v Děrném, Jerlochovicích a Stachovicích.

Práce s dětmi je zaměřena na všestranný rozvoj dětí a dělí se na 4 tematické oblasti: Jak se dělá pohoda, Bohatství naší planety, Když jsme zdraví, je to prima, Co objevíme za dveřmi, což vycházelo z programu Barevné kamínky, Zdravé MŠ, Začít spolu, Rok v MŠ a Montessori pedagogiky. (Základní škola a Mateřská škola T. G. M. Fulnek, 2011)

Tabulka 15 Základní údaje o součástech školy k 30. 6. 2011

| Název školy              | Počet oddělení | Počet dětí | Počet dětí na oddělení | Podíl dětí |
|--------------------------|----------------|------------|------------------------|------------|
| <b>MŠ U Sýpky Fulnek</b> | 4              | 96         | 24                     | 49,5 %     |
| <b>MŠ Děrné</b>          | 1              | 25         | 25                     | 12,9 %     |
| <b>MŠ Jerlochovice</b>   | 2              | 49         | 24,5                   | 25,2 %     |
| <b>MŠ Stachovice</b>     | 1              | 24         | 24                     | 12,4 %     |

(Zdroj: Základní škola a Mateřská škola T. G. M. Fulnek, 2011)

Z tabulky je patrné, že z celkového počtu 194 dětí jich nejvíce navštěvuje mateřskou školkou ve Fulneku (49,5 %). Následuje mateřská školka v Jerlochovicích (25,2 %) a mateřské školy v Děrném a Stachovicích, které zaujímají přibližně stejný procentní podíl. Můžeme říci, že počet dětí v jednotlivých školkách odpovídá počtu obyvatel těchto obcí. Funguje zde přímá úměra – čím více obyvatel dané obce, tím více dětí navštěvuje jejich obecní školky.

#### 4.7.2 Zdravotnictví

Na území města se nachází dvě budovy, ve které sídlí převážná část lékařů poskytující zdravotní péči. Zdravotní středisko sídlí na ul. Dělnická a téměř naproti na ul. Masarykova je multifunkční dům. Zdravotní péče je poskytována řadou ordinací na území města. Součástí zdravotnického systému jsou 3 ambulance praktických lékařů, ordinace dětského lékaře, chirurgická ambulance, gynekologická ambulance, dvě ordinace zubních laborantů, dvě ordinace zubních lékařů, alergologická ordinace a na území města je také poskytována léčebná rehabilitace.

Součástí poskytování zdravotnických služeb jsou dvě lékárny, jedna sídlící na náměstí Komenského, druhá je součástí zdravotnického střediska na ul. Dělnické.

Na území města sídlí také stanice záchranné služby na ul. Pekařské, která spadá pod výjezdové stanoviště územního odboru Nový Jičín. Na tomto stanovišti v nepřetržitém provozu

vyjíždí vůz Rychlé lékařské pomoci s posádkou ve složení lékař - řidič záchranář. Nemocniční péči poskytují nemocnice v Odrách, Bílovci a Novém Jičíně. (Město Fulnek, 2011)

#### 4.7.3 Sociální služby

Pečovatelská služba je sociální služba podle § 40 zákona č. 108/2006 Sb., o sociálních službách, ve znění pozdějších předpisů. Může být buď terénní, nebo ambulantní a je poskytována osobám, které mají ztíženou soběstačnost z důvodu věku, chronického onemocnění nebo zdravotního postižení. (Odry, 2008-2012)

Ve městě Fulnek se nacházejí dva domy s pečovatelskou službou. *Dům s pečovatelskou službou Ladoňka* se nachází vedle zdravotního střediska na ul. Masarykova a *Dům s pečovatelskou službou* na ul. Fučíkova. U obou je zřizovatelem město Fulnek. V současné době je kapacita 50 osob pečovaných v DPS + 10 fakultativních občanů, kterým se rozdává obědy. Oba tyto domy s pečovatelskou službou jsou určeny nejen seniorům, ale také osobám se zdravotním postižením. O občany se zde starají 4 pečovatelky. Místa v pečovatelském domě neodpovídají poptávce po nich, je tedy nutné navýšit kapacity těchto DPS nebo zavést rozšířenější terénní služby ve spolupráci s Charitou Odry.

Na území města zároveň funguje *občanské sdružení K pramenům – Mateřské centrum Sedmikráska*, založeno v roce 2005, které se zaměřuje na cílovou skupinu rodiče s dětmi na rodičovské dovolené. Cílová skupina se týká rodin, ve kterých jsou děti závislé na svých rodičích. Občanské sdružení se také snaží o prevenci sociálně – patologických jevů v těchto rodinách (jako jsou drogy, alkohol, nikotin, kriminalita, výchovné problémy, domácí násilí, týrání a zneužívání, zanedbávání apod.). Pod tímto sdružením pracuje 8 dobrovolníků, financování jejich činnosti závisí na vlastních zdrojích, městu a sponzorech. (Odry, 2008-2012)

#### 4.7.4 Sportovní a volnočasové aktivity

Prostřednictvím TJ Fulnek jsou v městské části Fulnek provozovány tenisové kurty, haly a fitcentrum. Sportovní využití také nabízí víceúčelové sportovní zařízení ZŠ a MŠ TGM a také ZŠ JAK. Na území města se nachází fotbalové hřiště, je zde tělovýchovná jednota

stolního tenisu, volejbalu, karate. V místních částech fungují TJ Slavia Stachovice a TJ Družstevník Děrné, které se starají o kulturní a sportovní vyžití občanů. Pravidelně pořádají plesy, zábavy či turnaje v kopané. Sportovní klub provozuje také Relaxko, jehož nejnovější součástí je moderně vybavené fitcentrum. Dále nabízí Pilates, Power Jogu, břišní tance, Aerobick, Zumbu, Schwin cycling či vibrační plošiny. Součástí služeb nabízených Relaxkem jsou i masáže, solná jeskyně a wellness. Čínská restaurace Ha Long nabízí pro volnočasové aktivity 2 dráhy bowlingu. Návštěvníci města se mohou také projet na koních, vyjížďky poskytuje jezdeckví TARA REAL ve Stachovicích. O vyžití občanů a především menších dětí se stará také Junák Fulnek – svaz skautů a skautek ČR či Letecko – modelářský klub v Děrném.

Sportovní vyžití a volnočasové aktivity jsou ve městě Fulnek dobré, avšak dle autorky zde chybí především koupaliště, krytý bazén, kluziště pro zimní radovánky, určitá multifunkční sportovní hala např. se squashem či tenisem a cyklistická stezka, která je rovněž využívána in-line bruslaři. (Informační centrum Fulnek, 2011)

#### 4.7.5 Obchod a služby

Na území města se nachází široká síť prodejen potravin. Jedná se o samoobslužné prodejny, smíšené zboží a řeznictví. Většina z těchto prodejen zajišťuje i víkendový prodej. Své zastoupení má v obchodní síti i Penny Market, který je zároveň největším prodejcem na daném území. V okolních obcích je prodej zajišťován prostřednictvím obchodu Jednota.

Gastronomické a ubytovací služby zajišťují v městské části Fulnek především hotel Amos, hotel Kříž, penzion Na Stovce, nekuřácká restaurace při Městském kulturním centru Fulnek a Relaxko. Stravování pak nabízí také čínská restaurace Ha Long, jídelny a bufety a ubytování např. ubytovna TJ Fulnek.

Ostatní služby jsou na území města také hojně zastoupeny. Přímo na náměstí Komenského můžeme nalézt Českou poštu, Czech Point, pobočku České spořitelny s bankomatem a také bankomat GE Money Bank, pobočku České pojišťovny. Dále se ve městě nachází Koooperativa pojišťovna či Revírní bratrská pokladna zdravotní pojišťovna. Na území města působí také advokáti, účetní firmy či osoby zabývající se vedením účetnictví a mezd. Je zde

také cestovní agentura. Co se názoru autorky týče, chybí zde služby advokátní či notářské, pro které si člověk musí dojet do Oder či Nového Jičina.

Co se týče dopravy, funguje na území města soukromá taxislužba Fulnek, což je hodnoceno velmi pozitivně. Je zde také celá řada autoservisů a svou pobočku tu má také Barum Continental s.r.o.

Z hlediska odborných služeb můžeme ve Fulneku nalézt geodetickou kancelář, kominické práce, tesařské a sádrokartonářské práce, sklenářství, kamenické služby, pěstitelskou pálenici, osoby zabývající se projektováním, plynoinstalační a vodoinstalátorskou prací. Je zde také kavárna, pekařství, květinářství, zahradnictví, zlatnictví, papírnictví, drogerie, optika, fotoateliér, textilie, kadeřnictví, kosmetický salón, prádelna, železářství, prodejnu svářecí techniky, barvy – laky, elektro, nábytek, cykloservis a prodejna kol a stavebniny. Dle autorčina názoru ve městě chybí opravna a čistírna oděvů a také rychlé občerstvení. (Informační centrum Fulnek, 2011)

#### **4.7.6 Bezpečnost a ochrana obyvatel**

Zajištění celkové bezpečnosti a ochrany obyvatelstva patří k základním povinnostem státní i veřejné správy. Bezpečnost ve městě Fulnek zajišťuje Policie ČR – KŘP Moravskoslezského kraje – obvodní oddělení Fulnek. Do jejich územní působnosti patří obce Fulnek, Děrné, Dolejší Kunčice, Hladké Životice, Jerlochovice, Jestřábí, Jílovec, Kostelec, Kujavy, Lukavec, Pohořílky, Stachovice, Vlkovice a Vrchy. Obvodní oddělení policie se snaží realizovat různé preventivní programy, přednášky, které mají předcházet kriminalitě mládeže. Na území města je také výjezdová Jednotka sboru dobrovolných hasičů Fulnek, která je moderně vybavena a zasahuje při dopravních i technických nehodách. O bezpečnost obyvatel se stará také městský kamerový systém, který byl spuštěn 1. 12. 2008. V současné době zahrnuje 6 statických kamer, z čehož dvě jsou umístěny na náměstí Komenského, další na nově zrekonstruovaném hřišti ZŠ TGM, u obou DPS a také u radnice města. (Město Fulnek, 2011)

## 4.8 Infrastruktura

### 4.8.1 Dopravní infrastruktura

#### 4.8.1.1 Silniční doprava

Dopravní kostru daného území tvoří silnice I., II., a III. třídy.

Silnice procházející řešeným územím tvoří:

- I/47 Vyškov – Přerov – Ostrava
- I/57 Státní hranice PR/ČR – Bartultovice – Opava – Nový Jičín – Vsetín – státní hranice ČR/SR
- III/04738 Fulnek – Kletné – Suchdol nad Odrou
- III/04740 Kujavy – Jílovec
- III/46211 Větrkovice – Vlkovice – Fulnek
- III/46213 Vlkovice – Vítovka
- III/4624 Véska – Vlkovice
- III/4631 Fulnek – Skřípov – Jakubčovice
- III/4639 Stará Ves – Lukavec – Fulnek

V sousedním katastrálním území Hladké Životice prochází trasa dálnice D47. Možnost napojení na tuto dálnici má Fulnek díky silnici I. třídy č. 47, Exit 330.

Ve městě je jedna velmi problematická křižovatka, a to křižovatka silnice I/47 z Ostravy s I/57 z Opavy, na které se stala již řada smrtelných nehod. Zde by bylo vhodné provést výstavbu křižovatky okružní, která přispěje k celkovému zlepšení plynulosti dopravy a především ke zvýšení bezpečnosti provozu.

Velkým problémem je nedostatek parkovacích míst ve městě. Často se stává, že lidé jedoucí si nakoupit musí proklíčekovat mezi auty stojícími u krajnice a v závěru stejně nemají kde zaparkovat. Dle průzkumu je ve městě Fulnek celkem 1 205 parkovacích míst, z toho 50 parkovacích míst na náměstí. Při takové koncentraci služeb je toto číslo naprosto nedostatečné. K nedostatku míst k parkování přispívají také místní obyvatelé, kteří bydlí na Komenského náměstí a jeho okolí. Město Fulnek se proto rozhodlo nainstalovat na náměstí

parkovací automaty s 1. hodinou parkování zdarma. Toto opatření bylo schváleno minulým zastupitelstvem, realizace měla proběhnout v roce 2010. Avšak od té doby se stále nic neděje, parkovací automaty nejsou a lidem nezbyvá nic jiného, než se obrnit trpělivostí.

K rozšíření stávajících parkovacích ploch má přispět i navržené parkoviště před sportovním areálem, tj. cca 30 míst, pro návštěvníky zdravotního zařízení na ul. Říční cca 22 míst a naproti sportovnímu areálu cca 25 míst. (Návrh Územního plánu města Fulnek, 2012)

#### **4.8.1.2 Železniční doprava**

Územím Fulnecka prochází jednokolejná neelektrifikovaná železniční trať č. 277 Suchdol nad Odrou – Fulnek otevřená v roce 1891. Tato trať vede přes obec Hladké Životice a Stachovice, je dlouhá 9,7 km. Vlaková zastávka Fulnek je od března roku 2009 z důvodu soukromého vlastnictví uzavřena.

Železniční dráha je součástí Integrovaného dopravního systému Moravskoslezského kraje ODIS, linka V32. Tento systém umožňuje jednotný přestupní tarif, tedy cestu na jeden jízdní doklad s přestupy bez ohledu na zvolený dopravní prostředek. (KODIS, 2012)

V běžné pracovní dny jezdí vlak na této trase 13x, o víkendu pak 7x. Díky železniční dopravě a pravidelnému spojení do Suchdolu nad Odrou, kde se dá v podstatě přestoupit na jakýkoliv směr, není Fulnek izolovaný. V rámci úspor Českých drah padl návrh na zrušení této trati či k omezení spojů. Vzhledem k autobusovému spojení především o víkendu je tato myšlenka nepřijatelná. Lidé z Fulneku a jeho okolí a také turisté by neměli možnost se do tohoto města o víkendu jakkoliv dostat. (IDOS, 2012)

Původně měla tato trať pokračovat až do Opavy. Vybudování této železnice mělo městu získat spojení s Uhrami a Německem, které by zajistilo znovuoobnovení a rozvoj průmyslu. Samotnou stavbu však provázely různé delikty a finanční potíže, které zastavily celkové vybudování této trati. (Informační centrum Fulnek, 2011)

#### 4.8.1.3 Hromadná silniční doprava

Hromadná silniční doprava je zajišťována prostřednictvím společností Veolia Transport Morava a.s., TQM – holding s.r.o., ČSAD Vsetín a.s. Na území daného města působí i soukromý autobusový dopravce Jiří Kantor, který jezdí na trase Fulnek – Nový Jičín. Autobusové spojení s okolím je orientováno především na okolní vesnice, Nový Jičín, Ostravu, Odry a Opavu z důvodu dojížděky za prací, do škol či za službami. Ve Fulneku je řada zastávek, avšak nejpoužívanější je Fulnek, železniční stanice MHD, která je nedaleko vlakové stanice. Zatímco ve všední pracovní dny jezdí autobusy téměř nepřetržitě, o víkendech a svátcích je problém se někam dostat. Pro příklad můžeme uvést spojení Fulnek – Nový Jičín v sobotu. Na této lince v tento den jede pouze jeden jediný přímý spoj za celý den, v neděli nejede nic. Z tohoto důvodu shledává autorka klíčovou železniční dopravu, jak již bylo uvedeno výše. (IDOS, 2012) Stejně jako u železniční dopravy je hromadná silniční doprava zařazena do systému ODIS, jedná se konkrétně o 13 linek. (KODIS, 2012)

#### 4.8.1.4 Cyklistická a pěší doprava

Cyklistická doprava je vedena na vyznačených cyklostezkách. Městem prochází tyto trasy:

- cyklotrasa č. 6078 Kunín - Opava
- cyklotrasa č. 6079 Fulnek – Loučky
- cyklotrasa č. 6131 Suchdol nad Odrou – Nový Dvůr
- cyklotrasa Okruh Kravařsko (Jistebník – Bílov – Lukavec – Vlkovice – Odry - Hrabětice – Šenov u Nového Jičína – Bartošovice – Skotnice – Jistebník). (Informační centrum Fulnek, 2011)

V současné době je záměrem města vybudování dalších cyklostezek, které budou napojeny na cyklostezky okolních obcí. Stejně tak komunikace pro pěší, které jsou z důvodu bezpečnosti navrženy podél frekventovaných silnic.



#### 4.8.2 Technická infrastruktura

Vybavenost obce technickou infrastrukturou je hodnocena nadprůměrně, městská část Fulnek je kompletně vybavena. Co se týče místních částí, chybí zde kanalizace, problematická je také neúplná plynofikace daného území a chybějící vodovod.

##### 4.8.2.1 Zásobování elektrickou energií

Město je zásobováno prostřednictvím vedení VN z rozvodny Odry vlastněných skupinou ČEZ. Primární vedení vede vedle Stachovic, kde jsou z něj napojeny všechny trafostanice v této místní části. Na jižním okraji Fulneku se vedení rozděluje – jedna větev zásobuje Děrné, Jílovec a Pohořílky, druhá větev zásobuje Fulnek a Jerlochovice. Vlkovice a Dolejší Kunčice jsou zásobovány prostřednictvím primárního vedení. Lukavec je zásobován elektrickou energií vedenou od Bravinného.

Distribuční síť je provedena v městské části Fulnek převážně zemními kabely, v ostatních částech na venkovních betonových stožárech. Město je obsluhováno 11 distribučními trafostanicemi, což podle odhadů nevyhovuje. V územním plánu bude proto navrženo dalších 5 nových distribučních trafostanic.

Dle průzkumu je elektrická energie využívána obyvateli pro osvětlení, pohon elektrospotřebičů a k ohřevu teplé užitkové vody. Ve velmi malé míře je elektrická energie využívána k vytápění. (Návrh Územního plánu města Fulnek, 2012)

##### 4.8.2.2 Zásobování plynem

Na severozápad a západ od města s dalším pokračováním podél silnice I/47 ve směru na Odry vede VTL dálkový plynovod DN 300, PN 40 Jeseník nad Odrou – Mankovice – Fulnek. Na tento plynovod jsou pomocí odboček napojeny 3 regulační stanice, dvě ve Fulneku a jedna v průmyslové zóně v Jerlochovicích.

Městská část Fulnek je plynofikována. STL rozvody z výše uvedených regulačních stanic zásobují nejen Fulnek, ale i Stachovice, Jerlochovice, Děrné, Lukavec, Moravské a Slezské Vlkovice. V současné době je řešena výstavba plynofikace místních částí Jestřábí, Dolejší Kunčice, Jílovec a Pohořílky. (Návrh Územního plánu města Fulnek, 2012)

#### 4.8.2.3 Zásobování teplem

V současnosti je zásobování teplem v daném území založeno na lokálních zdrojích, s topným médiem převážně zemním plynem. (Návrh Územního plánu města Fulnek, 2012)

#### 4.8.2.4 Zásobování vodou

Převážná část daného území je zásobována vodou z vodovodu pro veřejnou potřebu, jehož správcem jsou Severomoravské vodovody a kanalizace a. s. Ostrava. Přitom Fulnek, Jerlochovice, Stachovice, Dolejší Kunčice, Děrné (včetně Kostelce), Jestřábí, Pohořílky jsou zásobovány z Ostravského oblastního vodovodu. Ostravský oblastní vodovod je přiveden podzemní štolou z vodní nádrže Slezská Harta. Štola končí v Dolejších Kunčicích, kde je umístěna chlorovna. Na štolu zde navazuje 3. větev Ostravského oblastního vodovodu DN 500 Dolejší Kunčice – Bílov – Krmelín. Ta pak pokračuje dále kolem Kostelce, Jílovce a Pohořílek. Jílovec, Moravské a Slezské Vlkovice zatím nemají vybudován vodovod pro veřejnou potřebu, zdrojem vody jsou soukromé studny. (Návrh Územního plánu města Fulnek, 2012)

Tabulka 16 Počet zásobovaných obyvatel s průměrnou spotřebou

| Místní část           | Počet zásobovaných obyvatel | Průměrná spotřeba (l/os/den) |
|-----------------------|-----------------------------|------------------------------|
| Fulnek – Jerlochovice | 3948                        | 191,90                       |
| Děrné – Kostelec      | 462                         | 171,1                        |
| Dolejší Kunčice       | 76                          | 85,3                         |
| Stachovice            | 468                         | 163,3                        |
| Pohořílky             | 71                          | 632,5                        |

(Zdroj: Návrh územního plánu města Fulnek, 2012)

V případě spotřeby Pohořílek jde dle informací SmVaK a.s. Ostrava o ztrátu v trubní síti, která činí 423 l/os/den, takže skutečná (fakturovaná) spotřeba je 188 l/os/den.

Donedávna bylo město zásobováno z vodovodu Stachovice – Fulnek – Suchdol nad Odrou, z vodních zdrojů Stachovice a Hladké Životice. Nedávno byl skupinový vodovod připojen na Ostravský oblastní vodovod, vodní zdroje Stachovice již nejsou od roku 2004 využívány. (Návrh Územního plánu města Fulnek, 2012)

#### 4.8.2.5 *Kanalizace*

Ve městě je vybudovaná kombinovaná kanalizační síť, která odvádí odpadní vody z městské části Fulnek a menší části Jerlochovice na mechanicko-biologickou čističku odpadních vod Fulnek. Kanalizační síť je provozována SmVaK a.s. Ostrava.

Odkanalizována je téměř celá městská část Fulneku, s výjimkou pár ulic. Na čističku odpadních vod Fulnek jsou přivedeny i odpadní vody z největších společností – ROMO Fulnek a RETEX. V části města je vybudovaná i dešťová kanalizace, která odvádí dešťové vody do Husího potoka.

V Dolejších Kunčicích, Jílovci, Pohořílkách, Stachovicích a Moravských Vlkovicích není vybudovaná žádná kanalizace. Zbývající obecní části mají vybudované kanalizace jen v určitých zónách s vyústěním do místních potoků či vodoteče.

V žádné z místní části Fulneku nejsou vybudovány čističky odpadních vod. Čištění odpadních vod je zajištěno převážně v septicích a žumpách. Některé rodinné domy mají vybudované bezodtokové jímky s následným vyvážením. (Návrh Územního plánu města Fulnek, 2012)

## 4.9 Hospodaření města Fulnek

Hospodaření města Fulnek se řídí **zákonem č. 250/2000 Sb., o rozpočtových pravidlech územních rozpočtů**, ve znění pozdějších předpisů, který upravuje tvorbu, postavení, obsah a funkce rozpočtů územně samosprávných celků a stanovuje pravidla hospodaření s finančními prostředky ÚSC.

Město Fulnek každoročně stanovuje rozpočet, dle kterého hospodaří celý následující kalendářní rok. Na konci tohoto roku následně zpracuje závěrečnou zprávu, která obsahuje údaje o výsledcích rozpočtové hospodaření, tj. dosažené rozpočtové příjmy a výdaje, tvorba peněžních fondů a další finanční operace tak, aby bylo možno zhodnotit hospodaření města za uplynulý kalendářní rok.

Každý ÚSC má povinnost přezkoumání svého hospodaření, které se řídí **zákonem č. 420/2004 Sb., o přezkoumávání hospodaření územních samosprávných celků a dobrovolných svazků obcí**, ve znění pozdějších předpisů. (Ministerstvo financí ČR, 2005b)

### 4.9.1 Vývoj hospodaření města Fulnek

Vývoj celkové bilance města na období 2004 - 2010<sup>1</sup> ukazuje, že město hospodaří poměrně s širokým rozptylem finančních prostředků jak u příjmů, tak i výdajů. V posledních dvou letech je vidět stagnace daňových příjmů, které se nejvíce snížily s nástupem hospodářské recese v roce 2009.

Z tabulky je také patrný vysoký nárůst běžných výdajů v roce 2010, a to o 34,6 % oproti roku 2009. Zatímco běžné výdaje prudce stouply, daňové a nedaňové příjmy se zvýšili pouze o 4,4 % u příjmů daňových a 17,3 % u příjmů nedaňových.

---

<sup>1</sup> Zpráva o hospodaření města pro rok 2011 není v současné době zpracována.

Tabulka 17 Vývoj vybraných ukazatelů hospodaření v tis. Kč

|                              | 2004           | 2005           | 2006          | 2007          | 2008          | 2009          | 2010           |
|------------------------------|----------------|----------------|---------------|---------------|---------------|---------------|----------------|
| 1. Daňové příjmy             | 38 400         | 44 443         | 44 344        | 47 723        | 53 497        | 46 023        | 48 143         |
| 2. Nedaňové příjmy           | 9 953          | 9 688          | 8 517         | 11 497        | 10 299        | 8 496         | 10 277         |
| 3. Kapitálové příjmy         | 9 099          | 5 821          | 4 197         | 4 658         | 14 774        | 5 728         | 26 356         |
| 4. Přijaté dotace            | 63 599         | 49 631         | 29 044        | 32 857        | 12 257        | 23 362        | 38 098         |
| <b>Příjmy celkem</b>         | <b>121 050</b> | <b>109 582</b> | <b>86 102</b> | <b>96 735</b> | <b>90 827</b> | <b>83 610</b> | <b>122 874</b> |
| 5. Běžné výdaje              | 92 515         | 63 699         | 60 672        | 58 763        | 62 835        | 62 757        | 96 011         |
| 6. Kapitálové výdaje         | 21 597         | 42 376         | 24 011        | 24 976        | 24 588        | 20 162        | 19 113         |
| <b>Výdaje celkem</b>         | <b>114 112</b> | <b>106 074</b> | <b>84 683</b> | <b>83 739</b> | <b>87 424</b> | <b>82 919</b> | <b>115 124</b> |
| <b>Saldo příjmů a výdajů</b> | <b>6 938</b>   | <b>3 508</b>   | <b>1 419</b>  | <b>12 996</b> | <b>3 403</b>  | <b>691</b>    | <b>7 750</b>   |

(Zdroj: Rozpočtový výhled, 2012 – 2015)

Město část nárůstu výdajů krylo prodejem majetku, a to zejména v letech 2008 a 2010, čímž se navýšily kapitálové příjmy. Dařilo se mu získávat investiční dotace, od roku 2006 město získalo 41,4 mil. Kč z investičních dotací a 55,7 mil. Kč prodejem majetku, celkem tak město získalo 97,1 mil. Kč mimořádných příjmů. Mezi nejvýznamnější přijaté investiční dotace v roce 2007 patří dotace poskytnuté Ministerstvem životního prostředí na vybudování vodovodního přivaděče Jílovec-Bravinné-Lukavec v celkové výši 16 mil. Kč a stejně tak Moravskoslezského kraje ve výši 2 mil. Kč. Tyto subjekty se podílely na poskytnutí dotace i v roce 2008, a to každý částkou přes 1 mil. Kč. Řada dotací plyne také pro školství. Mezi nejvýznamnější investice roku 2011 patří Projekt modernizace ZŠ a MŠ T. G. Masaryka Fulnek, který byl financován prostřednictvím ROP Moravskoslezsko 2007 – 2013. Projekt byl realizován v celkové výši 3 338 346 Kč. V rámci tohoto projektu byla řešena kompletní rekonstrukce jazykové a přírodovědné učebny, vybavení tříd moderní technikou – interaktivními tabulemi, data-projektory, notebooky a počítači. (Fulnecký zpravodaj, 2010)

Naopak od roku 2006 – 2010 město investovalo téměř 113 mil. Kč, což je přibližně cca 19 tis. Kč na každého obyvatele města. Jednalo se především o údržbu či modernizaci základních škol a hřišť, fasády škol, budování inženýrských sítí a chybějící technické infrastruktury a údržbu památek a památkové zóny města. Vysoké investice si však vybírají svou daň, což se projevuje především zvýšenými náklady na provoz, obnovu a údržbu majetku. Zatímco v roce 2006 byly běžné výdaje města 60,6 mil. Kč, v roce 2010 to bylo již

96 mil. Kč. Celkový nárůst běžných výdajů byl za poslední 4 roky 35,4 mil. Kč. Pravidelné příjmy města se za stejnou dobu zvýšily pouze o 5,5 mil. Kč, z čehož vyplývá, že město disponuje příliš velkým objemem potřeby běžných výdajů, které mohou ohrozit budoucí rozvoj města i veškeré zamyšlené investice. Město se snaží nesoulad mezi dynamikou růstu pravidelných výdajů než příjmů řešit prodejem majetku a čerpáním úvěrů.

V roce 2009 zasáhla svět finanční krize. Tento rok významně zasáhl příjmy města. Z původně očekávaného růstu daňových příjmů došlo k 9 % poklesu, což podle vedení města zasáhlo finance výrazně, město přišlo řádově o 12 mil. Kč. Avšak je zde otázka plánované novely rozpočtového určení daní, která by v roce 2013 mohla navýšit daňové příjmy. Pokud by novela prošla, podle předběžných odhadů by došlo ke zvýšení daňových příjmů města od 1. 1. 2013 o cca 9 mil. Kč. (Rozpočtový výhled, 2012 – 2015)

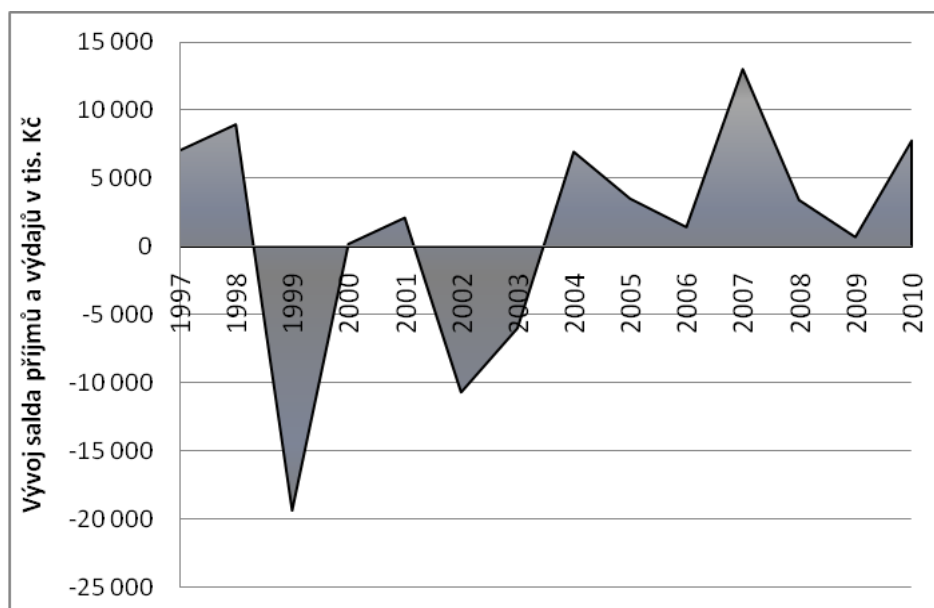
V rámci hospodaření města Fulnek stojí za zmínku také rok 2002, kdy okresní úřady ukončily činnost a veškeré kompetence přešly na kraj a obce. Jelikož nebylo možné převést všechny kompetence na v té době obce II. kategorie<sup>2</sup>, došlo k rozšíření dosavadních dvou druhů obcí na tři druhy. Legislativně tuto otázku vyřešil **zákon č. 320/2002 Sb., o změně a zrušení některých zákonů v souvislosti s ukončením činnosti okresních úřadů**, a který znovelizoval celkem 132 zákonů, a **zákon č. 314/2002 Sb., o stanovení obcí s pověřeným obecním úřadem a stanovení obcí s rozšířenou působností**. (Národní ústav odborného vzdělávání, 2012)

Na základě této reformy město jakožto obec s pověřeným obecním úřadem<sup>3</sup> disponuje dotacemi na přenesený výkon státní správy, které se však poslední roky snižují, zatímco běžné výdaje města se výkonem státní správy zvyšují, cca o 10 až 15 mil. Kč. Od 1. 1. 2012 však již nejsou součástí rozpočtu města sociální transfery poskytované městu státem. (Rozpočtový výhled, 2012 – 2015)

---

<sup>2</sup> Obcemi II. kategorie byly stovky obcí s pověřeným obecním úřadem. V každém okrese byly určeny obce II. kategorie a vytvořeny správní obvody, v jejichž rámci jedna obec II. kategorie vykonávala státní správu pro několik obcí I. kategorie.

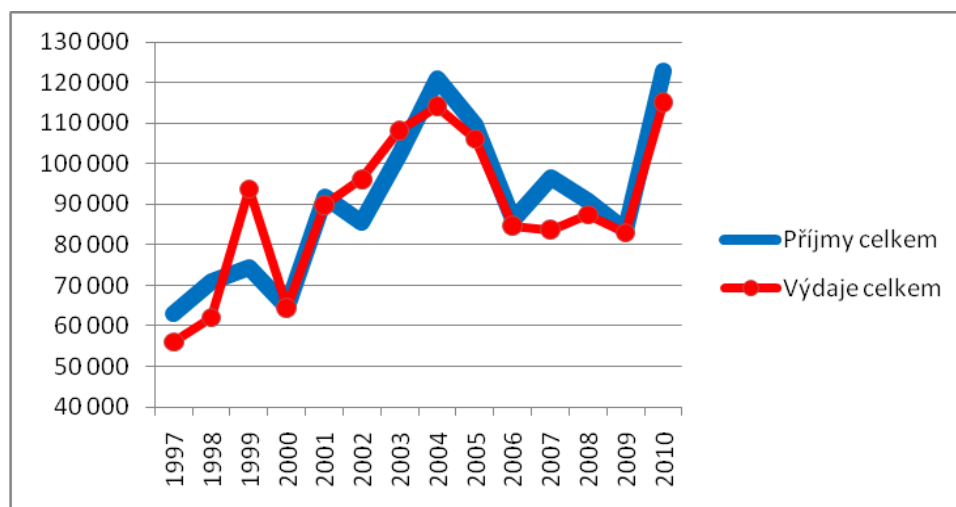
<sup>3</sup> Obec s pověřeným obecním úřadem vykonává na svém území v rámci přenesené působnosti státní správu. Obvykle ji vykonává také pro ostatní obce v okolí.



Graf 2 Vývoj salda příjmů a výdajů v tis. Kč (Zdroj: Rozpočtový výhled, 2012 – 2015; vlastní zpracování)

Z grafu je patrný poměrně vyrovnaný způsob hospodaření, což je v současné době ohroženo dluhy na investice a provoz. Výjimku tvoří pouze roky 1999, 2002 a 2003, kdy město vykazovalo záporné saldo. Zatímco v roce 1999 bylo saldo příjmů a výdajů - 19 340 tis. Kč, v roce 2002 - 10 677 tis. Kč a v roce 2003 už pouze - 5 988 tis. Kč. Obratovým rokem je pak rok 2004, kdy Fulnek dokázal převést hodnoty záporného salda do kladného hospodaření, a to 6 938 tis. Kč v roce 2004. Došlo ke zvýšení celkových příjmů, především pak přijatých dotací, což bylo způsobeno vstupem ČR do EU a snadnějším čerpáním jejich dotací. Naopak nejlépe město hospodařilo v roce 2007, kdy saldo dosáhlo velmi příznivé hodnoty, a to 12 996 tis. Kč. V tomto roce se navýšily daňové a nedaňové příjmy a došlo k poklesu běžných výdajů. Za zmínku stojí také rok poznamenaný hospodářskou recesí, rok 2009, kdy město hospodařilo s druhým nejnižším saldem v období posledních 14 let.

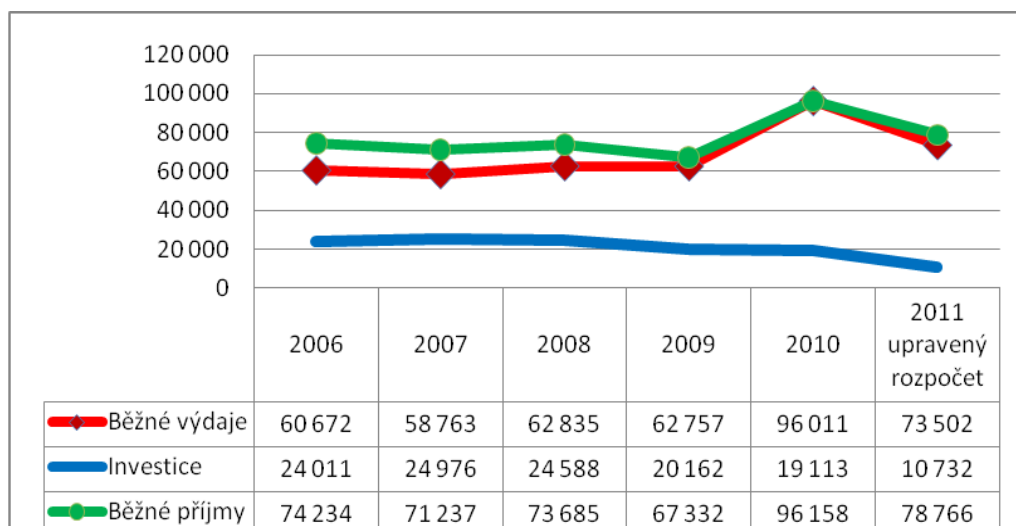
Dle rozpočtového výhledu 2012 – 2015 bylo a bude rizikové budovat nový majetek města. Ten totiž vyvolává tlak na výdaje a potřebu financí na jeho obnovu (odpisy). V důsledku zvýšené investiční aktivity může dojít ke zhoršení ekonomiky provozu, zejména neúměrným růstem běžných výdajů a odpisů. Město se tak může dostat do situace, ve které již nebude schopno svůj majetek financovat a obnovovat. (Rozpočtový výhled, 2012-2015)



Graf 3 Vývoj příjmů a výdajů v tis. Kč (Zdroj: Rozpočtový výhled, 2012 -2015; vlastní zpracování)

Z grafu je patrné, že má město nestabilní strukturu příjmů s tendencí jejich mírné stagnace. Zvýšená aktivita města v oblasti prodeje majetku sice ukázala, že město má příjmů dostatek, avšak tyto nárazové příjmy typu investičních dotací a příjmů z prodeje majetku jsou nejisté a nepatří ke stabilnímu příjmu do rozpočtu města. Za základní stavební kostku příjmů jsou považovány daňové příjmy. Ty však od roku 2009 stagnovaly a ani v roce 2010 nejsou na takové úrovni, jako před hospodářskou krizí v roce 2009. Největším finančním rizikem města je tedy stagnace pravidelných příjmů a vysoká hladina výdajů potřebných na provoz a splátky možných budoucích dluhů.





Graf 4 Vývoj běžných příjmů a výdajů, investic v tis. Kč (Zdroj: Rozpočtový výhled, 2012 – 2015; vlastní zpracování)

Z grafu je patrný klesající vývoj běžných příjmů s výjimkou roku 2010, kdy byla městu poskytnuta neinvestiční dotace. Město obdrželo dotaci ve výši necelých 22 mil. Kč na obnovu majetku po bleskových povodních v roce 2009, poskytovatelem bylo Ministerstvo pro místní rozvoj.

Město disponovalo dostatečnými finančními rezervami, které ale byly vytvářeny především prodejem majetku, tedy nahodilými příjmy. Od roku 2006 do roku 2010 město prodalo majetek v celkové hodnotě 55,7 mil. Kč, zůstatek na účtech však činily 15,7 mil. Kč k 31. 12. 2010. Město bylo nuceno utrácet finanční prostředky z prodeje majetku, a jak můžeme vidět, běžné příjmy už téměř nedostačují na samotný provoz města. Zůstatek prostředků na účtu se na konci roku blížil k částce 10 mil. Kč.

Z grafu je také patrný klesající vývoj investic financovaných z vlastních zdrojů. Jak již bylo zmíněno, město v poslední době hospodaří s čím dál menším obnosem finančních prostředků a musí se spíše investovat do krytí běžných výdajů. (Rozpočtový výhled, 2012-2015)

#### 4.9.1.1 Provozní saldo

Klíčovým údajem sloužící ke sledování finančního zdraví města je ukazatel provozního salda hospodaření, který se vypočítá jako rozdíl mezi běžnými příjmy (včetně neinvestičních dotací) a běžnými výdaji. Za běžné příjmy města jsou považovány všechny příjmy, s výjimkou kapitálových příjmů (prodej majetku) a investičních dotací. Běžnými výdaji se rozumí výdaje na běžný provoz a údržbu města, včetně neinvestičních dotací (obnova majetku). Provozní saldo jsou tedy finance (bez úvěrů) označováno také jako 'finanční prostor samosprávy' zbývající městu na investice, obnovu majetku města, na splátky dluhů či na úspory a tvorbu rezerv. Tento ukazatel je důležitým informačním zdrojem pro banky při získávání úvěrů, pečlivě jej posuzují a sledují také jeho vývoj v průběhu čerpání a splácení úvěru. (Rozpočtový výhled, 2012-2015)

Tabulka 18 Vývoj provozního salda hospodaření v tis. Kč

|                         | 2005          | 2006          | 2007          | 2008          | 2009         | 2010       |
|-------------------------|---------------|---------------|---------------|---------------|--------------|------------|
| Běžné příjmy            | 76 121        | 74 234        | 71 237        | 73 785        | 67 332       | 96 518     |
| Běžné výdaje            | 63 699        | 60 672        | 58 763        | 62 835        | 62 757       | 96 011     |
| Uhrazené splátky půjček | - 6 023       | - 4 624       | - 6 692       | - 2 774       | - 2 869      | - 2 989    |
| <b>Provozní saldo</b>   | <b>12 422</b> | <b>13 562</b> | <b>12 473</b> | <b>10 850</b> | <b>4 575</b> | <b>507</b> |

(Zdroj: Rozpočtový výhled, 2012 – 2015)

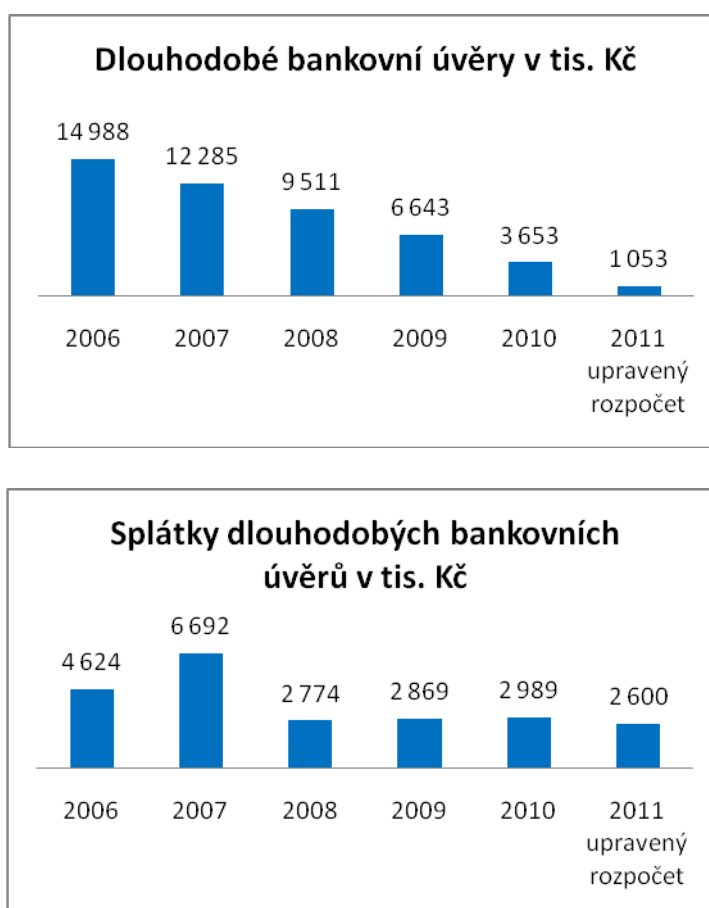
Z tabulky je patrný klesající trend vývoje provozního salda, což můžeme hodnotit jako negativní. Je to způsobeno především špatným vývojem běžných příjmů ve srovnání s vývojem běžných výdajů. Zatímco v roce 2006 bylo provozní saldo na nejvyšší hodnotě za sledované roky (13,56 tis. Kč), v roce 2010 došlo k jeho poklesu na pouhých 507 tis. Kč, což je pokles o 95,9 %. Bylo to způsobeno především vysokým nárůstem běžných (provozních) výdajů, a to o 53 %.

Můžeme tedy říci, že z hlediska finančního vývoje samospráv byly roky 2005 a 2006 roky příznivými a od roku 2007 doposud jsou to roky nepříznivé. Za roky příznivé jsou považovány takové, kdy se běžné příjmy vyvíjely lépe než běžné výdaje. Tím dochází ke zvětšení prostoru samosprávy, tj. zbývajících finančních prostředků na financování obnovy majetku či různých investic. (Rozpočtový výhled, 2012-2015)

#### 4.9.1.2 Zadlužení města Fulnek

Město mělo mít k 31. 12. 2011 nízké dlouhodobé dluhy ve výši cca 1 mil. Kč. Dluhy byly doposud městem poctivě spláceny, avšak v roce 2010 již na úkor rezerv z prodeje majetku.

Město Fulnek v únoru roku 2012 uložilo povinnost zabezpečit přípravu podkladů pro přijetí investičního úvěru až do výše 20 mil. Kč a kontokorentního úvěru až do výše 10 mil. Kč. Z hlediska rozpočtového výhledu 2012 – 2015 nebylo doporučováno přijímání úvěrů, které povedou k vysoké zadluženosti města Fulnek.



Graf 5 Zůstatky bankovních úvěrů a splátky v tis. Kč

(Zdroj: Rozpočtový výhled, 2012-2015)

Město Fulnek má v současné době dva nesplacené úvěry. Prvním je hypoteční úvěr na dům s pečovatelskou službou, věřitelem je Česká spořitelna a.s. Datum uzavření smlouvy je 29. 10. 2001 a splatnost k 31. 8. 2012. Druhý úvěr byl použit na nadstavbu ul. Požární a ve-

stavbu DPS, věřitelem je rovněž Česká spořitelna. Datum uzavření smlouvy je 1. 4. 2003 a splatnost k 20. 2. 2013. (Rozpočtový výhled, 2012-2015)

#### 4.9.1.3 Dluhová služba

Vláda České republiky přijala 14. dubna 2004 usnesení č. 346 o Regulaci zadluženosti obcí a krajů pomocí ukazatele dluhové služby. Obcím, které překročí hranici 30 % ukazatele dluhové služby, bude doporučeno, aby přijaly taková opatření, která v příštím roce tento ukazatel sníží. Ukazatel dluhové služby slouží orgánům poskytující dotace určit ty obce a kraje, které tuto dotaci obdrží. (Ministerstvo financí ČR, 2005c)

Tabulka 19 Ukazatel dluhové služby v %

|                    | 2009 | 2010 | 2011<br>upravený<br>rozpočet | 2012<br>výhled | 2013<br>výhled | 2014<br>výhled | 2015<br>výhled |
|--------------------|------|------|------------------------------|----------------|----------------|----------------|----------------|
| Dluhová služba v % | 4,96 | 4,75 | 4,06                         | 1,75           | 4,11           | 3,91           | 3,82           |

(Zdroj: Rozpočtový výhled, 2012 – 2015)

#### 4.9.1.4 Rozpočet na rok 2012

Rozpočet města byl schválen zastupitelstvem města Fulnek dne 8. 12. 2011 usnesením č. 180/08/11. Tento rozpočet byl schválen jako schodkový. Rozpočtový rámec příjmů činil 76 313 000 Kč, výdajů 81 693 000 Kč, financování 6 480 000 Kč (z finančních prostředků minulých let), výdaje na podporu rozvoje tělovýchovy a sportu byli 1 112 000 Kč, výdaje na grantové projekty 250 000 Kč. Současně se počítá i s financemi poskytovanými příspěvkovým organizacím zřízenými městem Fulnek. (Město Fulnek, 2011)

## 4.10 Trh práce

### 4.10.1 Ekonomická aktivita

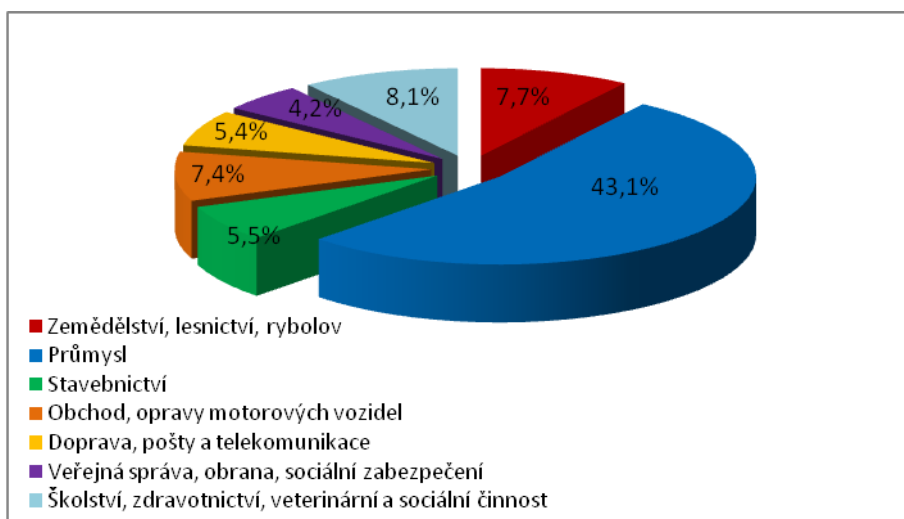
Z výsledků Sčítání lidí, domů a bytů z roku 2001 vyplývá, že ve městě Fulnek je celkem 2 977 ekonomicky aktivních obyvatel, což je 49,2 % z celkového počtu 6 053 obyvatel. Z toho je 81,4 % obyvatel zaměstnaných a 18,6 % nezaměstnaných. O něco hůře je na tom město Odry, u kterého je podíl EAO 49 %. Okres Nový Jičín se podílí 50,1 %.

Tabulka 20 Ekonomicky aktivní obyvatelstvo podle odvětví

| Ekonomicky aktivní obyvatelstvo podle odvětví |  | Fulnek | Odry  | Okres NJ |
|---|--|--------|-------|----------|
| Obyvatelstvo celkem                           |  | 6 053  | 7 444 | 159 925  |
| <b>Ekonomicky aktivní celkem</b>              |  | 2977   | 3 648 | 80 186   |
| <b>z toho podle odvětví</b>                   | zemědělství, lesnictví, rybolov              | 230    | 237   | 3 808    |
|   | průmysl                                      | 1284   | 1 405 | 31 840   |
|   | stavebnictví                                 | 163    | 253   | 5 205    |
|   | obchod, opravy motorových vozidel            | 221    | 275   | 7 383    |
|   | doprava, pošty a telekomunikace              | 162    | 157   | 4 194    |
|   | veřejná správa, obrana, sociální zabezpečení | 124    | 160   | 4 305    |
|   | školství, zdravotnictví, sociální činnost    | 241    | 398   | 8 032    |

(Zdroj: ČSÚ, 2005)

Co se týče struktury ekonomické aktivity dle odvětví, Novojičínsko je okresem průmyslově zemědělským, průmyslová výroba je soustředěna do městských center. Z tabulky je patrné, že největší podíl EAO pracuje v průmyslu (43,1 %), což je o necelých 5 % více ve srovnání s městem Odry a o necelé 4 % s okresem Nový Jičín. Druhý největší podíl EAO je zaměstnaný ve školství, zdravotnictví a sociální činnosti. Ve Fulneku to je 8,1 %, což je ve srovnání s městem Odry o téměř 2 % méně. Třetím odvětvím, ve kterém pracuje nejvíce lidí, se liší. Zatímco ve Fulneku dominuje zemědělství, lesnictví a rybolov (7,7 %), v Odrách je to obchod a opravy motorových vozidel (7,5 %) stejně jako v okrese Nový Jičín (9,2 %). Naopak nejmenší podíl EAO pracovalo v dopravě, na poštách a v telekomunikaci, kde tato hodnota dosáhla ve Fulneku hodnoty 5,4 % a v Odrách 4,3 %. Nejnižším podílem EAO v okrese Nový Jičín je zemědělství, lesnictví a rybolov (4,7 %), který je ve Fulneku o 3 % vyšší. (ČSÚ, 2005)

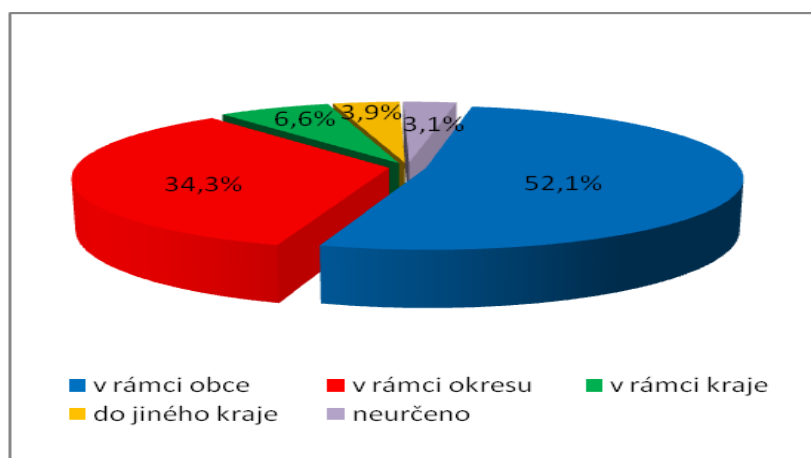


Graf 6 EAO města Fulnek podle odvětví v % (vlastní zpracování)

#### 4.10.2 Vyjížděky za prací

Celkový počet obyvatel vyjíždějící za prací je 2 203. Největší počet obyvatel dojíždí za prací v rámci dané obce, a to konkrétně 1 147 pracujících. Vyjížděka za prací v rámci okresu a kraje je orientována především na Nový Jičín, Studénku, průmyslovou zónu Ostrava - Mošnov, Příbor, Ostravu a Hranice na Moravě.

Ačkoliv je celkový podíl obyvatelstva, který dojíždí v rámci obce více jak 50 %, mezi dlouhodobé cíle rozvoje města patří celková podpora vytváření nových pracovních míst, a to především využitím průmyslové zóny, vytvořením lepších podmínek pro podnikatele či nabídkou neužívaných budov a areálů. (ČSÚ, 2005a)



Graf 7 Struktura obyvatelstva vyjíždějící za prací (Zdroj: vlastní zpracování)

### 4.10.3 Nezaměstnanost

Moravskoslezský kraj je krajem s 3. nejvyšší nezaměstnaností v republice. Z celkového počtu 6 okresů tohoto kraje je Nový Jičín okresem s druhou nejnižší mírou nezaměstnanosti (9 %) hned za okresem Frýdek-Místek (8,1 %).

Nedostatek průmyslových objektů a zařízení vhodných pro podnikatele zapříčinil nevyváženou a nerovnoměrnou nabídku pracovních příležitostí na území okresu, a to zejména na Odersku a Fulnecku. Z tabulky je patrné, že Fulnecko se podílí na celkové míře nezaměstnanosti okresu 14,4 %, což je ve správním obvodu ORP Odry 4. nejvyšší hodnota. Pouze jedna obec překročila kritickou míru nezaměstnanosti, a to obec Heřmánky s 25 % mírou nezaměstnanosti. (Integrovaný portál MPSV, 2012)

Tabulka 21 Míra nezaměstnanosti k 31. 12. 2011

| Územní jednotka             |                      | EAO     | Dosažitelní uchazeči celkem | Volná místa | Míra nezaměstnanosti |
|-----------------------------|----------------------|---------|-----------------------------|-------------|----------------------|
| Správní obvod ORP Odry      | <b>Fulnek</b>        | 2 977   | 428                         | 11          | <b>14,4 %</b>        |
|                             | Heřmanice u Oder     | 177     | 18                          | 0           | 10,2 %               |
|                             | Heřmánky             | 76      | 19                          | 0           | <b>25,0 %</b>        |
|                             | Jakubčovice n. Odrou | 389     | 52                          | 1           | 13,4 %               |
|                             | Luboměř              | 201     | 20                          | 0           | 10,0 %               |
|                             | Mankovice            | 275     | 41                          | 0           | <b>14,9 %</b>        |
|                             | Odry                 | 3 648   | 518                         | 16          | 14,2 %               |
|                             | Spálov               | 429     | 54                          | 0           | 12,6 %               |
|                             | Vražné               | 447     | 68                          | 0           | <b>15,2 %</b>        |
| Vrchy                       | 121                  | 11      | 2                           | 9,1 %       |                      |
| <b>Okres Nový Jičín</b>     |                      | 80 289  | 7 187                       | 519         | 9,0 %                |
| <b>Moravskoslezský kraj</b> |                      | 637 256 | 71 266                      | 4 163       | 11,2 %               |

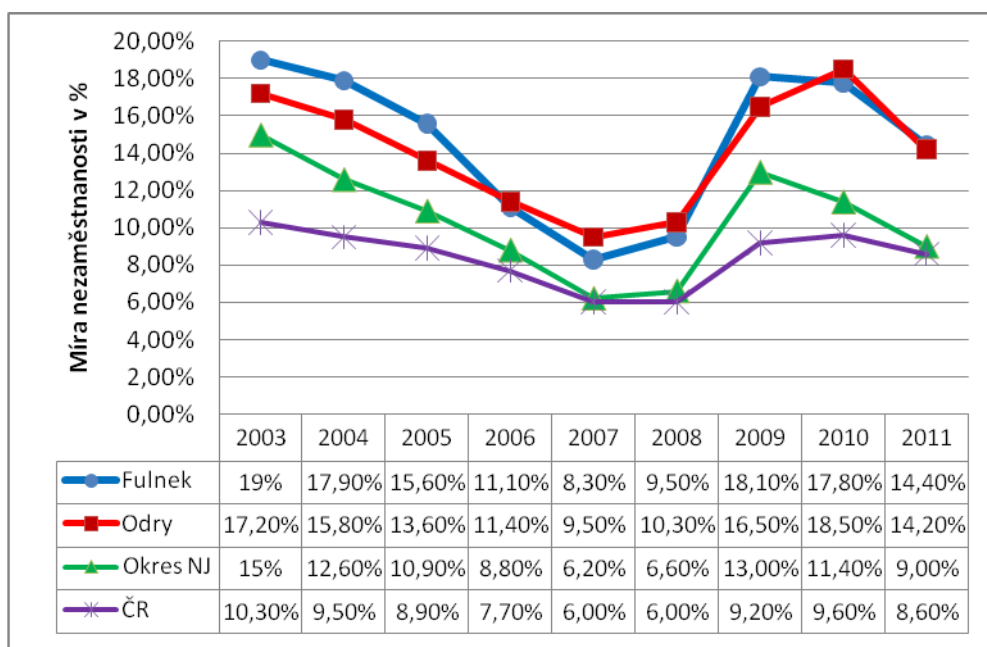
(Zdroj: Integrovaný portál MPSV, 2012; vlastní zpracování)

#### 4.10.3.1 Vývoj míry nezaměstnanosti v porovnání s ostatním územím

Z grafu je patrné, že roční míra nezaměstnanosti měla zhruba do roku 2007 klesající charakter. Avšak s nástupem hospodářské krize postupně stoupala i nezaměstnanost, největší rozdíl je mezi roky 2008 a 2009, kde u města Fulnek došlo téměř k 9 % navýšení, u města

Odry to bylo okolo 6 %, v okrese Nový Jičín pak necelých 7 % a celorepubliková míra se zvýšila o 3,2 %.

Pozitivní změnu Fulnecko zaznamenalo hned následující rok, tj. 2010, kdy se míra snížila a od té doby klesá. Je to způsobeno především znovuobnovením průmyslových podniků, které mají na tomto území vysoký podíl v zaměstnanosti osob. V současné době má Fulnek nejvyšší míru nezaměstnanosti v porovnání s ostatním územím, což může být způsobeno nižší nabídkou pracovních míst, než si trh vyžaduje a také značnou závislostí na vyjížděce za prací. (Integrovaný portál MPSV, 2012)

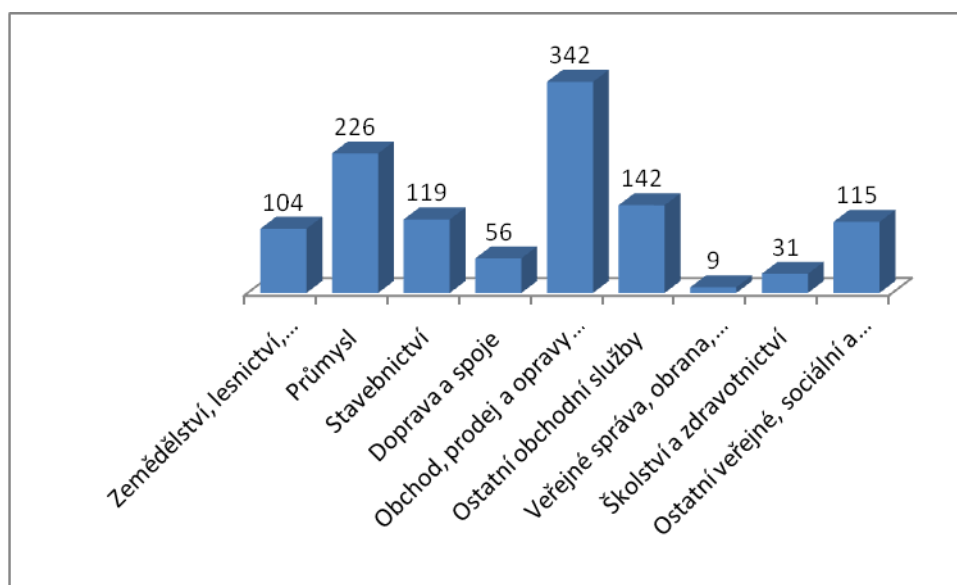


Graf 8 Roční vývoj míry nezaměstnanosti k 31. 12. (Zdroj: Integrovaný portál MPSV, 2012; vlastní zpracování)



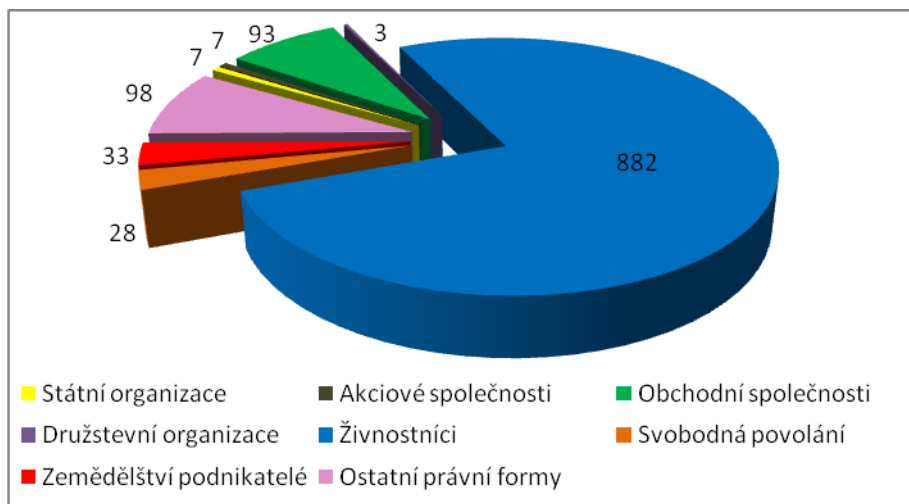
#### 4.11 Hospodářská činnost

Z grafu je patrné, že v současné době jsou ve Fulneku nejvíce zastoupeny podnikatelské subjekty v oblasti obchodu, prodeje a oprav motorových vozidel, prodeje spotřebního zboží a pohostinství. Druhou příčku zaujímají subjekty průmyslové a následně ostatní obchodní služby (z největší části služby finančního charakteru).



Graf 9 Hospodářská struktura k 31. 12. 2010 (Zdroj: ČSÚ, 2011d; vlastní zpracování)

Ve městě Fulnek a jeho obecních částech je v současné době 1 151 podnikatelských subjektů. Největší část těchto subjektů podle právní formy zabírají živnostníci (76,6 %), dále to jsou ostatní právní formy (8,5 %) a obchodní společnosti (8,1 %). Naopak nejmenší zastoupení mají družstevní organizace (0,3 %), státní organizace a akciové společnosti (0,6 %). (ČSÚ, 2011d)



Graf 10 Hospodářská činnost podle právní formy k 31. 12. 2010  
(Zdroj: ČSÚ, 2011d; vlastní zpracování)

#### 4.11.1 Průmysl

V období před i po druhé světové válce bylo město Fulnek městem převážně průmyslovým podnikající především v textilnictví. Fungovaly zde textilní továrny, z nichž se zachovala pouze Pollakova továrna, která byla v roce 1964 začleněna do n. p. **RETEX** v Ivančicích. Tento krok znamenal zrušení klasické vlnářské výroby ve Fulneku a změnu výrobního programu. Tento závod zpracovával odpady vznikající v textilním, oděvním a chemickém průmyslu s cílem zušlechtit je pro budoucí použití pro potřeby průmyslu vlnářského, čalounického, pro výrobu nábytku apod.

Akciová společnost RETEX byla založena 1. 5. 1992 se sídlem v Ivančicích. V současné době má společnost RETEX a.s. sídlo v Moravském Krumlově a dalších odloučených pracovištích (ve Fulneku, kde je prodejní sklad a dvě pobočky ve Stráži nad Nisou) a zaměstnává cca 180 pracovníků. Jejich hlavní činností je výroba netkaných textilií pro stavebnictví, automobilový a nábytkářský průmysl.

V poválečném období se ve Fulneku začaly vytvářet základy nového průmyslového komplexu – strojírenského podniku **ROMO**. Tento podnik se původně zabýval opravou elektrospotřebičů a elektroinstalace. Zlomovým rokem se stal rok 1953, kdy zde byla zahájena výroba elektrických praček. Následně se ROMO stalo národním podnikem, který rozšířil svou výrobu o prádelenské velkokapacitní stroje, úklidové stroje apod. Roku 1968 pak byla

dána na trh první automatická pračka vlastní konstrukce. (Trapl a Kraváček, 1993, s. 30) V roce 2004 byl na společnost ROMO a.s. vyhlášen konkurz, ta následně ukončila veškerou činnost.

Mezi největší podniky a zároveň největší zaměstnavatele ve Fulneku patří společnosti Massag Stamping a.s., R-FIN s.r.o., VVM-IPSO s.r.o. a Nordic Steel s.r.o., které jsou podrobněji popsány níže.

#### **4.11.1.1 MASSAG Stamping a.s.**

Původní společnost Massag byla založena roku 1828 ve Vídni panem Matthiasem Salcherem. V roce 1863 byla přestěhována do Bílovce, původně se zabývali výrobou knoflíků.

Roku 2004 došlo k rozdělení společnosti na tři divize, a to podle charakteru výroby a prodeje. Ve stejném roce došlo k přesunu divize AUTOMOTIVE do nového areálu ve Fulneku na ul. Nádražní. Roku 2008 došlo k rozštěpení společnosti Massag a.s. a založení nové společnosti MASSAG Stamping a.s., Fulnek, která soustřeďuje své aktivity především v oblasti automobilového průmyslu.

Celková plocha areálu je 56 000 m<sup>2</sup>, výrobní prostory zabírají 7 500 m<sup>2</sup>, 4 patrová administrativní budova má 2 500 m<sup>2</sup> a nově přistavené prostory pro montážní pracoviště, nástrojárnu, sklad materiálu a hotových výrobků, balírna a expedice 8 500 m<sup>2</sup>.

Mezi hlavní zákazníky této společnosti patří Škoda auto, Volkswagen, Benteler, Valeo, Audi, Seat, Fiat, Visteon aj. Celkový obrat společnosti za posledních 5 let se pohybuje v rozmezí od 15 do 26 mil. Kč. V roce 2010 zde pracovalo 248 zaměstnanců, z toho 130 ve výrobě, 49 v oddělení náradí a údržby, 35 ve správě, 21 v oddělení vývoje a 13 v oddělení kvality. Mezi základní technologie společnosti patří vývoj, lisování plechů, svařování, konstrukce a výroba nástrojů. (Massag Stamping a.s., 2009)

#### **4.11.1.2 R-FIN s.r.o.**

Společnost R-FIN s.r.o. byla založena roku 2000 jako dceřiná společnost firmy ROMO a.s. se sídlem na ul. Nádražní. Tato společnost vznikla za účelem rozšíření aktivit mateřské společnosti, tyto plánované aktivity ale nebyly realizovány.

R-FIN s.r.o. zahájila výrobní činnost až roku 2003, a to ve spolupráci se švýcarskými firmami Kenwood Schumph AG a Soba International AG. Pro tyto společnosti začala vyrábět plně automatické pračky pro domácnost. Ke konci tohoto roku také začala s výrobou vířivých praček a odstředivek pro domácnosti. V roce 2004 byl vyhlášen na mateřskou společnost ROMO a.s. konkurz a ukončila výrobu. Firma R-FIN s.r.o. se poté osamostatnila a pokračuje ve výrobě jak svého výrobního programu, tak částečně výrobního programu společnosti ROMO a.s.

Současné výrobní aktivity jsou zaměřeny do oblasti výrobků pro domácnosti, nemocnice a pečovatelské domy. R-FIN je zároveň subdodavatelem výrobků pro jiné strojírenské podniky. Společnost má v současné době okolo 100 zaměstnanců. (R-FIN s.r.o., 2010)

#### **4.11.1.3 VVM-IPSO s.r.o.**

VVM-IPSO je česká společnost, mezi jejíž hlavní priority patří strojírenská výroba a dále prodej, montáž a servis průmyslové, prádelenské a čistírenské techniky, a to průmyslových praček, žehličů, sušičů aj.

Společnost VVM-IPSO je společností orientující se především na zpracování plechů prostřednictvím nejmodernějších technologií. Společnost se zabývá plošným dělením plechových tabulí na CNC laserových strojích, ohýbáním na CNC ohraňovacích lisech a svařováním na ručních či robotizovaných pracovištích. Komplexnost služeb doplňuje nabídka povrchových úprav pomocí tryskání, žárového a galvanického zinkování a práškováním. Na celkové ploše 42 000 m<sup>2</sup> pracuje cca 170 zaměstnanců. (VVM-IPSO s.r.o., 2008)

#### **4.11.1.4 Nordic Steel s.r.o.**

Nordic Steel s.r.o. vznikl v roce 2009 a mezi hlavní činnosti patří plošné dělení plechových tabulí CNC na laserových strojích, ohýbání plechů na CNC ohraňovacích lisech a svařování. Společnost dále zajišťuje kovoobráběčské a zámečnické práce, tryskání povrchů a povrchové úpravy práškováním. Společnost v současné době zaměstnává více jak 100 zaměstnanců. (Nordic Steel s.r.o., 2011)

#### 4.11.2 Zemědělství

Současné zemědělské provozy jsou umístěny převážně v místních částech a jedná se spíše o menší podniky či samotné živnostníky. Zemědělská výroba je orientována především na výrobu rostlinnou, a to na pěstování obilovin a řepky. Živočišná výroba se orientuje na chov skotu a pštrosů.

Zemědělské areály jsou umístěny v místní části Děrné, Jílovec, Pohořílky, Lukavec, Stachovice a Dolejší Kunčice. Zemědělské družstvo Vrchovina v Děrném se zabývá především zpracováním produktů rostlinné výroby. Zemědělský areál v Jerlochovicích je využíván pro výrobu a skladování a areál v Moravských Vlkovicích je zemědělským areálem zabývající se chovem skotu. Mezi raritu na Fulnecku patří pštrosí farma situovaná v obci Jestřábí. Ta se zabývá chovem pštrosů, prodejem pštrosího masa a klobás. (Návrh Územního plánu města Fulnek, 2012)

## 4.12 Cestovní ruch

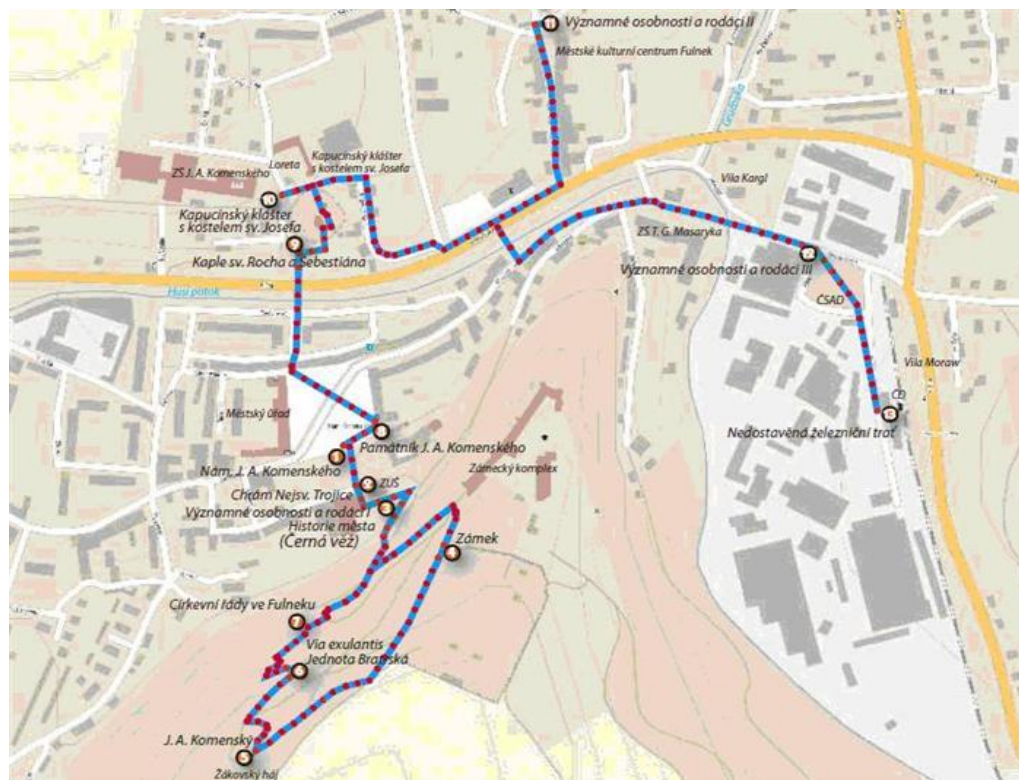
Město Fulnek je malebným městem, které je zajímavé nejen bohatými dějinami a množstvím historických a uměleckých památek, ale také přírodním prostředím. Díky pobytu J. A. Komenského na tomto území se tak město stalo přitažlivou lokalitou nejen pro návštěvníky domácí, ale také zahraniční.

V oblasti rekreace a cestovního ruchu se klade důraz na stávající rekreační potenciál zejména Fulneku (středisko oblasti poskytující potřebné informační a propagační služby) a Jerlochovic (koupaliště, kemp, blízká vazba na Tošovice – Heipark). Tento rekreační areál v Jerlochovicích je v současné době využíván jen z části, koupaliště není v provozu. Město Fulnek vydalo záměr k jeho pronájmu.

Rozvojový potenciál daného území je v rozvoji tzv. *měkkého cestovního ruchu* - agroturistiky popřípadě nenáročné *rekreace s ubytováním v soukromí*. Území vhodná pro rozvoj agroturistiky jsou vymezeny v místních částech Jestřábí, Děrné, Jílovec, Pohořílky, Lukevec a Vlkovice. (Návrh Územního plánu města Fulnek, 2012)

Fulnek ležící na výběžku Nízkého Jeseníku a na úpatí Oderských vrchů nabízí svým návštěvníkům velké možnosti rekreačního a turistického vyžití. Přes území města přechází řada *cyklistických a turistických tras*. Mezi nejzajímavější turistické trasy patří jistě trasa Fulnek – Starý Jičín, která nás doveze až ke zřícenině hradu Starý Jičín. Trasa vede z Fulneku přes Kletné, Suchdol nad Odrou, Bernartice nad Odrou na Starý Jičín. Je dlouhá zhruba 20 km, z Fulneku se vychází podle modré značky, u kletenské přehrady se přechází na trasu žlutou. Dalšími zajímavými trasami jsou trasy do Hradce nad Moravicí, trasa s názvem Hubleska směřující do Bílovce či trasa krajinou Poodří nebo ke Stříbrnému jezírku u Jestřábí. (Informační centrum Fulnek, 2011)

Jak již bylo zmíněno výše, Fulnek je městem historického a kulturního dědictví. V důsledku toho byla na území města v roce 2009 otevřena *naučná stezka Člověče, zastav se*. Městská stezka vznikla za podpory sdružení Comenius Fulnek, Nadace OKD a celou řadou občanů i dobrovolných hasičů. Výsledkem je dva a půl kilometru dlouhá naučná stezka s třinácti zastávkami procházející památkovou zónou města, zdejším zámeckým kopcem se Žakovským hájem, kde se kdysi procházel i „učitel národů“ Komenský. Na každé z nich jsou postaveny tabule informující o významných místech, osobách a různých událostech vztahujících se k tomuto městu na Novojičínsku. (Nadace OKD, 2010)



Obrázek 8 Plán naučné stezky 'Člověče, zastav se' (Zdroj: Informační centrum Fulnek, 2010)

Z pohledu kulturních tradic a zvyků se na Fulnecku dostávají do popředí dvě obce – **Lukavec** a **Děrné**. Jako jediné každoročně oslavují konec *masopustu* tradičním průvodem masek po vesnici těsně před popelační středou, večer je následně pochování basy, což symbolizuje ukončení plesové sezóny.

Lukavec také jako jediná obec v republice udržuje tradici s názvem *Jízda okolo osení*. Ministrant odevzdá křížek jezdcí na koni, který je následován ostatními, a společně objedou vesnici dům od domu. Po jízdě jezdcí se sochou vztyčeného Krista obejdou kolem kostela a jdou na požehnání. Hlavního jezdce s křížem dělá již bezmála čtyři desítky let pan Václav David (\*1950). (Lukavec, 2011) Obě tyto akce se řadí na špičku kulturního dění na Fulnecku a těší se velké návštěvnosti místních a okolních lidí.

Novým zástupcem kulturně-společenského života obyvatel je hudební festival *Fulnečka*. Ten poprvé bavit své diváky v roce 2011 v areálu Městského kulturního centra Fulnek. Byl věnován 120. výročí zahájení provozu na železniční trati Suchdol nad Odrou – Fulnek. Festival byl určen nejen dospělým, ale také dětem a těšil se velkému zájmu diváku. Není

tedy divu, že se připravuje jeho další pokračování v roce 2012 s hlavní hvězdou Monkey Business (Fulnečka, 2011). Mezi další lákadla na území Fulnecka patří *Fulnečfest*, neboli hardcore-metalový hudební festival konaný v autokempu v Jerlochovicích. Ten je určen spíše mladší či střední věkové kategorii návštěvníků, u kterých se těší velké oblibě. Mezi kulturní akce, určené rodinám s dětmi, se řadí také *motorkářské srazy* či *srazy amerických aut*.

#### 4.12.1 Ubytovací zařízení

Město Fulnek zajišťuje ubytování ve dvou penzionech, hotelu a na ubytovně nacházejících se přímo na území daného města. Další nabídku ubytovacích zařízení je možné nalézt v nedalekých Tošovicích v areálu HeiParku či Odrách.

Mezi ubytovací penziony na území města patří penzion Na Stovce a wellness penzion Relaxko. *Penzion Na Stovce* má dva apartmány s možností až 4 lůžek, jeden dvoulůžkový pokoj a apartmán s vířivkou a masážní vanou. Cena na osobu včetně snídaně je 500 Kč, dítě 250 Kč. V apartmánu s vířivkou to je 1 400 Kč. Penzion Na Stovce nabízí slevu 10 % při pobytu na tři a více dnů. (Penzion Na Stovce, 2012)

*Relaxko* nabízí dva druhy ubytování – ubytování a ubytování s wellness. Jedna noc pro jednu osobu včetně snídaně vyjde na 750 Kč bez a 900 Kč s wellness. Jedna noc ve dvoulůžkovém pokoji pak na 1 250 Kč a 1 550 Kč. Zároveň tento penzion nabízí speciální víkendové ubytovací balíčky, které mohou být využity pro sportování, wellness, masáže či pro zamilované páry (vstup do solné jeskyně, wellness). (Relaxko, 2011)

*Hotel Amos* svým zákazníkům nabízí ubytování v 7 dvoulůžkových pokojích a 4 dvoulůžkových apartmánech s kapacitou až 30 lůžek. Cena za jednu osobu v dvoulůžkovém pokoji včetně snídaně formou bufetu činí 770 Kč a pro dvě osoby za 1 320 Kč. Ubytování v apartmánu pro 1 osobu vyjde na 1 000 Kč a pro dvě osoby na 1 540 Kč. (Amos hotel, 2012)

*Ubytovna TJ Fulnek* pak nabízí ubytování ve 2 pokojích po 7 lůžkách. Cena za 1-2 noci je 250 Kč a 3 a více nocí za 200 Kč. Jsou zde společné sprchy a WC. (Město Fulnek, 2012)

Z hlediska rozvoje cestovního ruchu je potřeba vytvořit nová ubytovací místa pro potenciální zákazníky či již zmíněné ubytování v soukromí. Za důležité je nutno považovat také



rekonstrukce rekreačního areálu v Jerlochovicích, kde se nachází kemp – ubytování v chatkách, místa pro stany či karavany. Počet ubytovacích zařízení je ve Fulneku považován za nedostačující, stejně jako v celém Moravskoslezském kraji vyplývající z tabulky níže.

*Tabulka 22 Kapacita ubytovacích zařízení k 31. 10. 2010*

| <b>Okres</b>                | <b>Počet zařízení</b> | <b>Počet pokojů</b> | <b>Počet lůžek</b> |
|-----------------------------|-----------------------|---------------------|--------------------|
| Bruntál                     | 122                   | 1 977               | 5 638              |
| Frýdek-Místek               | 132                   | 2 535               | 7 392              |
| Karviná                     | 24                    | 996                 | 1 908              |
| <b>Nový Jičín</b>           | <b>48</b>             | <b>1 023</b>        | <b>2 782</b>       |
| Opava                       | 41                    | 838                 | 2 457              |
| Ostrava-město               | 38                    | 1 882               | 3 608              |
| <b>Moravskoslezský kraj</b> | <b>405</b>            | <b>9 251</b>        | <b>23 785</b>      |

(Zdroj: Krajská správa ČSÚ v Ostravě, 2012b)

## 5 SWOT ANALÝZA

### 5.1 Obyvatelstvo, bydlení, občanská vybavenost

| Silné stránky  | Slabé stránky   |
|--|---|
| <ul style="list-style-type: none"> <li>○ Množství ploch vhodných pro výstavbu domů</li> <li>○ Kvalitní institucionální vybavení (ZŠ, MŠ, ZUŠ)</li> <li>○ Existence speciálních tříd v ZŠ JAK</li> <li>○ Existence mateřského centra Sedmikráska</li> <li>○ Zvyšující se počet žáků škol</li> <li>○ Dostupnost veškeré zdravotní péče</li> <li>○ Sdružení pro rodiny s dětmi</li> <li>○ Rozsáhlá síť prodejen</li> <li>○ Finanční pomoc z Fondu rozvoje bydlení Fulnek</li> <li>○ Spolupráce s charitou Odry</li> <li>○ Udržování kulturních tradic</li> <li>○ Bezpečnost obyvatel</li> </ul> | <ul style="list-style-type: none"> <li>○ Záporné migrační saldo</li> <li>○ Nízký podíl obyvatelstva s vysokoškolským vzděláním</li> <li>○ Vysoký podíl obyvatelstva s nízkými příjmy a základním vzděláním</li> <li>○ Nedostatečná kapacita míst pro seniory</li> <li>○ Nedostatek „rozjezdových“ bytů pro mladé rodiny</li> <li>○ Přestárlý bytový fond v Jílovci</li> <li>○ Absence krytého bazénu a koupaliště</li> <li>○ Absence sportovního střediska</li> <li>○ Absence dětských hřišť a pískovišť</li> <li>○ Absence vyžití pro zimní sporty</li> <li>○ Absence klubů a diskotékových zařízení pro mladé</li> <li>○ Absence azylového domu</li> <li>○ Neexistence střední školy</li> <li>○ Nedostatečné využití městského kulturního centra a kinokavárny</li> </ul> |
| Příležitosti   | Hrozby  |
| <ul style="list-style-type: none"> <li>○ Plochy pro výstavbu rodinných domů</li> <li>○ Propagace města jako vhodného místa pro bydlení</li> <li>○ Zlepšení komunikace města s ob-</li> </ul>   | <ul style="list-style-type: none"> <li>○ Pokles porodnosti</li> <li>○ Stárnutí populace</li> <li>○ Nárůst poptávky po sociálních zařízeních</li> <li>○ Zvyšující se výdaje na zajištění</li> </ul>  |

|   |   |
|---|---|
| <p>čany</p> <ul style="list-style-type: none"><li>○ Rozvoj vybavenosti města</li><li>○ Příchod nového obyvatelstva</li><li>○ Rozšíření kamerového systému</li></ul> | <p>lékařské péče</p> <ul style="list-style-type: none"><li>○ Problém se zaměstnatelností osob v důsledku jednostranné a nízké kvalifikace</li><li>○ Zvyšující se výdaje na bytovou výstavbu</li></ul> |
|---|---|

## 5.2 Technická a dopravní infrastruktura

| Silné stránky  | Slabé stránky   |
|--|---|
| <ul style="list-style-type: none"> <li>○ Kompletní technická infrastruktura v městské části Fulnek</li> <li>○ Zabezpečení systému třídění odpadů</li> <li>○ Výhodná poloha obce v blízkosti velkých měst</li> <li>○ Dobrá dostupnost města (dálnice D47, I/47, I/57)</li> <li>○ Dostupnost letiště Leoše Janáčka u Ostravy</li> <li>○ Napojení na kanalizační síť zaústěnou do ČOV Fulnek</li> </ul> | <ul style="list-style-type: none"> <li>○ Neúplná plynofikace daného území (Jestřábí, Dolejší Kunčice, Jílovec, Pohořílky)</li> <li>○ Chybějící kanalizace místních částí (Dolejší Kunčice, Stachovice, Pohořílky, Jílovec, Moravské Vlčkovice)</li> <li>○ Chybějící vodovod (Jílovec, Vlčkovice)</li> <li>○ Zvyšující se intenzita dopravy a tím negativní vliv na ŽP</li> <li>○ Nevyhovující stav některých silnic III. třídy</li> <li>○ Nedostatečná kapacita parkovacích míst</li> <li>○ Existence nebezpečných křižovatek v obci</li> <li>○ Nedostatečné zajištění autobusové dopravy o víkendech</li> <li>○ Špatný stav veřejného osvětlení</li> </ul> |
| Příležitosti   | Hrozby  |
| <ul style="list-style-type: none"> <li>○ Dostavba chybějící technické infrastruktury</li> <li>○ Výstavba kruhového objezdu na nebezpečné křižovatce</li> <li>○ Dobudování cyklostezek propojující sousední obce</li> <li>○ Využití obnovitelných zdrojů energie</li> <li>○ Přidání spojů o víkendech</li> </ul>  | <ul style="list-style-type: none"> <li>○ Nedostatek finančních prostředků na výstavbu</li> <li>○ Nárůst silniční dopravy</li> <li>○ Zhoršující se stav dopravní infrastruktury</li> <li>○ Zvyšující se náklady na údržbu silnic</li> </ul>  |

### 5.3 Trh práce a hospodářství

| Silné stránky  | Slabé stránky   |
|--|---|
| <ul style="list-style-type: none"> <li>○ Vysoký podíl ekonomicky aktivních obyvatel</li> <li>○ Silné průmyslové podniky</li> <li>○ Strategická poloha obce (blízkost Ostravy, Opavy, Nový Jičín)</li> <li>○ Vysoký podíl živnostníků ve městě a okolí</li> <li>○ Množství ploch pro zemědělskou výrobu</li> <li>○ Kvalita zemědělské půdy</li> </ul> | <ul style="list-style-type: none"> <li>○ Zvyšující se podíl obyvatel v poproduktivním věku</li> <li>○ Závislost na vyjížděče za prací</li> <li>○ Nízké zastoupení ostatního hospodářství vedle průmyslu</li> <li>○ Nedostatek pracovních příležitostí</li> <li>○ Nedostatek kvalifikované pracovní síly</li> <li>○ Zvyšování cen materiálu</li> </ul> |
| Příležitosti   | Hrozby  |
| <ul style="list-style-type: none"> <li>○ Klesající vývoj míry nezaměstnanosti</li> <li>○ Vybudování nové průmyslové zóny</li> <li>○ Podpora malého a středního podnikání</li> <li>○ Vstup nových investorů</li> <li>○ Využití finančních prostředků na podporu a rozvoj podnikání</li> <li>○ Efektivní využití brownfields na území města</li> </ul> | <ul style="list-style-type: none"> <li>○ Odchod kvalifikovaných pracovních sil do větších měst</li> <li>○ Největší podíl zaměstnaných v průmyslu</li> <li>○ Úpadek průmyslové výroby ve městě</li> <li>○ Nezájem podnikatelských subjektů o plochy určené k podnikání</li> <li>○ Rostoucí míra nezaměstnanosti</li> </ul>                             |

## 5.4 Životní prostředí

| Silné stránky   | Slabé stránky  |
|---|--|
| <ul style="list-style-type: none"> <li>○ Atraktivní přírodní prostředí (Přírodní park Oderské vrchy, CHKO Poodří)</li> <li>○ Vybudované odpadové hospodářství a ČOV</li> <li>○ Kvalita spodních vod</li> <li>○ Údržba zeleně v obci</li> </ul>              | <ul style="list-style-type: none"> <li>○ Zhoršená kvalita ovzduší v zimních měsících</li> <li>○ Existence průmyslových podniků jako znečišťovatelů ŽP</li> <li>○ Nízké zastoupení chráněných území</li> <li>○ Absence lokalit NATURA 2000</li> <li>○ Povodňová oblast</li> <li>○ Lokality staré ekologické zátěže</li> </ul> |
| Příležitosti  | Hrozby   |
| <ul style="list-style-type: none"> <li>○ Ekologická výchova a třídění odpadů</li> <li>○ Vytvoření krizového plánu proti povodním</li> <li>○ Možnost využití obnovitelných zdrojů energie</li> <li>○ Využívání dotací v rámci životního prostředí</li> </ul> | <ul style="list-style-type: none"> <li>○ Zhoršující se kvalita životního prostředí</li> <li>○ Ohrožení bleskovými povodněmi</li> <li>○ Zvyšující se produkce komunálního odpadu</li> <li>○ Zdražování elektřiny a tím způsobený přechod na tuhá paliva</li> </ul>  |

## 5.5 Cestovní ruch

| Silné stránky  | Slabé stránky  |
|--|--|
| <ul style="list-style-type: none"> <li>○ Historické a kulturní dědictví města</li> <li>○ Odkaz J. A. Komenského</li> <li>○ Turistické trasy a stezky</li> <li>○ Naučná stezka Člověče, zastav se</li> <li>○ Městská památková zóna</li> <li>○ Informační centrum Fulnek</li> <li>○ Spolupráce s Muzeem Novojičín-ska p.o.</li> <li>○ Členství města ve sdruženích (Moravské Kravařsko)</li> <li>○ Organizování workcampů se zahraničními studenty</li> </ul>   | <ul style="list-style-type: none"> <li>○ Nedostatečná propagace města</li> <li>○ Nízká atraktivita památníku J. A. Komenského</li> <li>○ Absence ubytovacích zařízení</li> <li>○ Absence stravovacích zařízení</li> <li>○ Nedostatek atrakcí pro turisty v případě špatného počasí</li> </ul>  |
| Příležitosti   | Hrozby   |
| <ul style="list-style-type: none"> <li>○ Rozšíření ubytovacích a stravovacích zařízení</li> <li>○ Rekonstrukce areálu Autokempu Jerlochovice</li> <li>○ Nové využití zámku s novým investorem</li> <li>○ Lepší využití památníku J. A. Komenského, nové expozice</li> <li>○ Lepší zapojení do sdružení Moravské Kravařsko, Silesia, Sdružení historických sídel Čech, Moravy a Slezska</li> <li>○ Zpracována „Marketingová strategie rozvoje cestovního ruchu v Moravskoslezském kraji pro léta 2009 – 2013“</li> <li>○ Kulturní akce</li> </ul> | <ul style="list-style-type: none"> <li>○ Nedostatečná propagace</li> <li>○ Pokles zájmu turistů z okolí</li> <li>○ Klesající úroveň poskytovaných služeb</li> <li>○ Rostoucí cena poskytovaných služeb</li> <li>○ Konkurence v oblasti CR (Nový Jičín, Ostrava, Štramberk)</li> <li>○ Nedostatek prostředků na revitalizaci památek</li> </ul> |

|  |  |
|--|--|
| <ul style="list-style-type: none"><li>○ Lepší marketing města</li><li>○ Vybudování nových cyklostezek a pěších tras</li><li>○ Agroturistika</li><li>○ Vznik městského muzea</li><li>○ Spolupráce s okolními obcemi</li></ul> |  |
|--|--|



## 6 STRATEGIE ROZVOJE MĚSTA FULNEK

### 6.1 Vize města

Vize města slouží k souhrnnému strategickému pohledu zaměřující se na budoucí rozvoj obce, je popisem ideálního výsledného stavu rozvoje v časovém období dosaženého na základě vymezených cílů.

*Město Fulnek chce být moderním městem s cílem dlouhodobě udržitelného rozvoje obce, s atraktivním prostředím oživující památku J. A. Komenského. Chce být aktivní obcí podílející se na kvalitě života svých obyvatel, dobře se prezentující navenek a s čistým a estetickým vzhledem všech svých obecních částí.*

*Město bude nadále rozšiřovat průmyslové zóny, podporovat nové podnikatele a tím i zajišťovat svému obyvatelstvu dostatečné poskytování pracovních příležitostí. Zajistí dostavbu veškeré chybějící infrastruktury, i nadále bude pečovat o kvalitní životní prostředí, zabezpečí svým občanům pozemky vhodné pro výstavby domů, zajistí pestrý kulturní život obyvatel v obci, vybuduje bezbariérovou komunikaci, a to vše k plné spokojenosti občanů i prosperitě obce.*

### 6.2 Strategické cíle rozvoje

Ke stanovení strategických cílů rozvoje obce bylo zapotřebí určit problémové okruhy, jejichž řešení je významným aspektem dlouhodobého rozvoje. Na základě SWOT analýzy byly stanoveny tyto strategické cíle rozvoje:

1. Nová výstavba a územní rozvoj obce
2. Rozvoj občanské vybavenosti, podnikání a zaměstnanosti
3. Zkvalitnění infrastruktury a životního prostředí
4. Rozvoj cestovního ruchu a zlepšení propagace města



Obrázek 9 Strategické cíle rozvoje a jejich jednotlivé priority  
(Zdroj: vlastní zpracování)

### 6.2.1 Strategický cíl 1 – Nová výstavba a územní rozvoj obce

Město Fulnek se snaží o celkový rozvoj obce a jeho přilehlých částí prostřednictvím nabídky atraktivního bydlení na daném území. Cílem je přilákat nové obyvatelstvo a tím zmírnit dlouhodobé záporné migrační saldo. Jako jeden z hlavních předpokladů pro splnění tohoto cíle je specifikace lokalit vhodných pro výstavbu nových rodinných domů.

#### Priorita I: Komplexní rozvoj obce

Město se snaží prostřednictvím využití všech dostupných zdrojů a silných stránek města o dlouhodobě udržitelný rozvoj svého území. Fulnek se z hlediska celkového rozvoje musí dostat do podvědomí občanů a potencionálních obyvatel jako lokalita vhodná pro bydlení

disponující všemi potřebnými službami. Cílem je zaměřit se na tvorbu vhodných podmínek pro usazování mladých rodin s dětmi a omezení odchodu absolventů do větších měst. K tomu ji dopomůže vhodná forma propagace a také spolupráce s okolními obcemi či sdruženími, jejichž je členem (Silesia, Moravské Kravaňsko atd.). Cílem této priority je tedy vytvoření pozitivního obrazu města schopného nabídnout svým občanům pevné zázemí vedoucí k jejich celkové spokojenosti.

*Opatření:*

- Propagace města jako příjemného místa pro bydlení
- Specifikace rozvojových možností obce
- Využívání dotací pro spolufinancování rozvoje obce
- Účelové využívání volných ploch
- Rekonstrukce starých objektů na bytové domy
- Rozvoj vnější spolupráce
- Zapojení obyvatelstva do rozhodování o budoucím rozvoji obce

Priorita II: Podpora rozvoje výstavby nových domů

Vzhledem k narůstajícímu zájmu o bydlení na venkově, které je dopravně dostupné většímu městu je vhodné vytvořit podmínky k tomuto sídelnímu rozvoji. Městská část Fulnek se díky vybavenosti jak kompletní infrastrukturou, tak i poskytovaných služeb stává stále více oblíbeným a atraktivním územím pro výstavbu domů. Stejně tak přidružené obce Stachovice a Jerlochovice, které jsou oblíbené z hlediska blízkosti a dopravní dostupnosti města a potřebných služeb. Na území města a jeho obecních částí je nespočet ploch vhodných pro výstavbu. Cílem této priority je tedy jejich bližší specifikace a zajištění zázemí vybudováním místních komunikací a potřebné technické infrastruktury.

*Opatření:*

- Specifikace ploch vhodných k bydlení
- Nabídka ploch pro výstavbu rodinných domů
- Vybudování chybějící infrastruktury do ploch vhodných k bydlení

## 6.2.2 Strategický cíl 2 – Rozvoj občanské vybavenosti, podnikání a zaměstnanosti

Každá obec si je vědoma důležitosti obyvatel a podnikatelských subjektů, které zajišťují příjmy do rozpočtu města a také potřebné pracovní nabídky pro jejich občany a široké okolí. Z hlediska dlouhodobého období je hlavní prioritou města Fulnek budování nových průmyslových zón a podmínek vhodných pro příchod nových investorů. Těm, stejně jako obyvatelům města, se bude snažit nabídnout služby potřebné pro jejich fungování.

### Priorita I: Zkvalitnění nabízených služeb a volnočasových aktivit

Podpora společenských a kulturních aktivit a jejich neustále rozšiřování hraje velmi důležitou roli pro obyvatele a celkovou atraktivnost obce. Každá obec by měla poskytovat širokou škálu činností a služeb pro všechny věkové kategorie obyvatelstva. Cílem této priority je tedy rozvoj služeb a aktivit poskytovaných občanům města. Zvláštní pozornost bude věnována volnočasovým aktivitám dětí a mládeže jako nejefektivnějšího nástroje prevence alkoholismu, kriminality, drogových závislostí a dalších sociálně patologických jevů.

#### *Opatření:*

- Vybudování zařízení pro sportovní vyžití obyvatelstva
- Podpora vzniku zařízení pro adrenalinové sporty (lanové centrum, horolezecká stěna, skate-park)
- Zlepšení nabízených služeb pro seniory
- Výstavba dětských hřišť a pískovišť dle předpisů a norem
- Podpora sdružování občanů v rámci spolků či klubů
- Zájezdy pro občany města
- Podpora zájmových kroužků pro děti a mládež
- Realizace kulturních akcí spojených s bohatou historií města
- Vytvoření kvalitní sportovní infrastruktury pro občany
- Podpora sportovních akcí městem
- Lepší využívání kinokavárny a městského kulturního centra
- Využití členství ve sdruženích za účelem poskytování společných akcí

Priorita II: Vytváření podmínek pro rozvoj podnikatelského prostředí

Město Fulnek je již po dlouhá léta městem průmyslovým. Na jeho území jsou 4 významné průmyslové podniky, které zajišťují nejvíce pracovních míst. Z tohoto důvodu je potřeba podporovat vznik nových podnikatelských aktivit a zabezpečit jejich stabilizaci před případnými negativními vlivy. Město může podnikatelským subjektům nabídnout nevyužívané objekty a tím tak revitalizovat tyto staré areály a budovy (tzv. brownfields).

*Opatření:*

- Rozšiřování průmyslových zón
- Specifikace brownfields a ploch vhodných pro podnikání
- Vytváření zvýhodněných podmínek pro příchozí investory s přidanou hodnotou pro město
- Zajištění informací poskytnutí dotací pro podnikatele
- Pronájem prostor vhodných pro školení zaměstnanců firem
- Pořádání setkání podnikatelů, seminářů, veletrhů
- Zlepšení dopravní dostupnosti města

Priorita III: Lepší uplatnitelnost obyvatel na trhu práce

Trh práce v současné době čelí vysokému podílu nedostatečně kvalifikovaných pracovníků a vysoké nezaměstnanosti mladých, především absolventů. Každý občan musí průběžně získávat a aktualizovat své znalosti, schopnosti a dovednosti. To je hlavní podmínka pro jejich osobnostní rozvoj a aktivní účast na trhu práce. Cílem této priority je tedy nabídnout obyvatelům různé kurzy, školení či pomoc při hledání zaměstnání. Ve spolupráci s podnikatelskými subjekty pak nabízí vzdělávací programy (tzv. trainee programy) pro absolventy škol.

*Opatření:*

- Rozvoj vzdělanosti obyvatelstva
- Spolupráce se specializovanými vzdělávacími organizacemi
- Poradenství při hledání zaměstnání

- Pořádání veřejných vzdělávacích kurzů (počítačové, jazykové, atd.)
- Spolupráce s podnikatelskými subjekty (trainee programy)

### **6.2.3 Strategický cíl 3 – Zkvalitnění infrastruktury a životního prostředí**

Dopravní a technická infrastruktura se stává důležitým aspektem pro příchod nového obyvatelstva. Kvalitní napojení města s okolím představuje pozitivum také pro potencionální podnikatelské subjekty vstupující na trh na daném území. Veškerá vybavenost města je tedy základním předpokladem pro rozrůstající se společnost a vytváření nových pracovních míst.

#### Priorita I: Rozvoj dopravní infrastruktury

Město Fulnek se dlouhodobě potýká s nárůstem osobní dopravy, což se negativně odráží na zhoršeném stavu životního prostředí a kritickém nedostatku parkovacích míst. Cílem této priority je především stabilizace počtu parkovacích míst potřebných pro obyvatele města a široké okolí a také zkvalitnění dopravní infrastruktury a obslužnosti vedené přes území města.

#### *Opatření:*

- Vybudování kruhové křižovatky na místě křížení silnic I/47 a I/57
- Zkvalitnění parkování na náměstí Komenského
- Výstavba nových ploch určených k parkování
- Zlepšení dopravní obslužnosti území
- Opravy a údržba komunikací města a jeho okolí
- Vybudování cyklostezek propojujících města s okolím

#### Priorita II: Dostavba technické infrastruktury

Zajištění kvalitní pitné vody, funkčního systému svedení a následného čištění odpadních vod patří mezi základní požadavky vybavenosti města vedoucí k celkové spokojenosti

obyvatel města a jeho obecních částí. Tato priorita se také zaměřuje na úzkou spolupráci s provozovateli a distributory technické infrastruktury. Cílem je tedy nabídnout občanům kvalitní infrastrukturu šetrnou k životnímu prostředí.

*Opatření:*

- Dostavba chybějící plynofikace u obecních částí
- Vybudování čističky odpadních vod v části Stachovice a Lukavec
- Dobudovat chybějící vodovod v místní části Jílovec a Vlkovice
- Údržba veřejného osvětlení

### Priorita III: Zvýšení kvality životního prostředí

Město se potýká se zhoršenou kvalitou životního prostředí způsobenou nárůstem osobní dopravy a znečišťovateli prostředí. Týká se to především průmyslových podniků a domácností využívajících k vytápění tuhá paliva. Město Fulnek chce prostřednictvím ekologické výchovy a pořádáním různých přednášek upozornit na zhoršující se stav životního prostředí a na vztah člověka k přírodě.

*Opatření:*

- Údržba zeleně v obci
- Péče o městské lesy
- Ochrana před povodněmi
- Podpora ekologické výchovy žáků
- Pořádání přednášek a seminářů o ochraně životního prostředí
- Pravidelná informovanost o stavu životního prostředí (prostřednictvím zpravodaje)
- Snížení počtu domácností topících na tuhá paliva

#### **6.2.4 Strategický cíl 4 – Rozvoj cestovního ruchu a zlepšení propagace města**

Nejdůležitějším nástroje pro rozvoj cestovního ruchu je kvalitní propagace města a široká nabídka služeb pro návštěvníky. Jedná se především o distribuci propagačních materiálů

určených různým cílovým skupinám osob. Důležitým předpokladem je také spolupráce s okolními obcemi, oblastmi a také s místními podnikatelskými subjekty. Město Fulnek a jeho okolí spadá pod turistickou oblast Poodří - Moravské Kravařsko procházející Moravskou bránou a nachází se v těsné blízkosti mikroregionu Odersko, díky čemuž má toto město velký potenciál pro rozvoj cykloturistiky a turistiky.

#### Priorita I: Zajištění turistické infrastruktury města pro návštěvníky

Kulturní památky společně s kvalitní turistickou infrastrukturou tvoří základní kámen pro budování a rozvoj cestovního ruchu. Historická část města Fulnek se stala městskou památkovou zónou, na svém území má tedy řadu kulturně historických památek, které přispívají k celkové atraktivnosti místa z hlediska cestovního ruchu. Cílem této priority je pozvednout a dotvořit image města jako místa s řadou turistických lákadel pro návštěvníky.

##### *Opatření:*

- Výstavba cyklostezek
- Budování informační infrastruktury obce (informační tabule, mapy)
- Podpora rozvoje agroturistiky v zemědělských oblastech
- Rozvoj zimních sportů (běžkařské tratě)
- Vznik půjčoven sportovního vybavení a potřeb
- Dobudování parkovišť u turisticky atraktivních památek a objektů
- Tvorba nových atraktivit (průvodci, tlumočníci, venkovní posezení u náměstí, muzeum Fulnek)

#### Priorita II: Podpora služeb cestovního ruchu

Pro zkvalitnění služeb cestovního ruchu je nezbytná kvalitní spolupráce se subjekty působícími v tomto oboru. Město chce zajistit především dostatečnou ubytovací kapacitu a služby potřebné pro potenciální návštěvníky daného území.

##### *Opatření:*

- Zvýšení ubytovacích kapacit



- Zavedení ubytování v soukromí
- Podpora spolupráce s místními tradičními podniky (např. exkurze)
- Podpora rozvoje lidských zdrojů v cestovním ruchu
- Zajištění rychlého občerstvení pro cyklisty a pěší

### Priorita III: Rozvoj destinačního managementu a propagace města

Město Fulnek vytváří partnerství s Destinačním managementem Moravské Kravaňsko. Destinační management je důležitým nástrojem orientovaný na turisty a cestovní ruch. Každá obec by měla využívat kompletního marketingu a komunikačních strategií destinace, analyzovat marketingová opatření nutná pro rozvoj a propagaci města, zaměřit se na oblast poskytovaných produktů a služeb.

#### *Opatření:*

- Zlepšení propagace města
- Určení vhodných komunikačních kanálů při propagaci
- Spolupráce s podnikatelskými subjekty v propagaci města

## 7 KATALOG PROJEKTŮ

Navrhovaný katalog projektů slouží k možnosti využitelnosti navrhovaných strategických cílů v praxi. Návrhy vycházejí z informací zjištěných v analytické části práce a z odborného názoru autorky této práce na další možný a vhodný rozvoj města. Součástí katalogu jsou také projekty, které by mohly být výhledově realizovány prostřednictvím města a ostatních zdrojů, především prostředků ze státních či evropských dotačních titulů. Pro přehlednost jednotlivých projektů byla zpracována tabulka, která obsahuje základní informace o projektu, popis a přínos projektu, zaměření se na cílové skupiny, termín realizace, předpokládané náklady a zdroje financování.

## 7.1 Projekt č. 1 – Přístavba sokolovny TJ Fulnek

| PROJEKTOVÝ RÁMEC                                    |   |
|---|---|
| <b>Všeobecné informace</b>                          |   |
| <b>1. Název projektu</b>                            | Přístavba sokolovny TJ Fulnek   |
| <b>2. Předmět projektu</b>                          | Přístavba a vybudování squashových kurtů  |
| <b>3. Lokalizace projektu</b>                       | k.ú. Fulnek   |
| <b>4. Předpokládané náklady</b>                     | 2 500 000 Kč  |
| <b>Předkladatel projektu</b>                        |   |
| Město Fulnek<br>nám. Komenského 12<br>742 45 Fulnek |   |
| <b>Popis projektu</b>                               |   |
| <b>1. Stručný popis projektu</b>                    | Mezi výhledově dlouhodobé cíle patří projekt na modernizaci sokolovny TJ Fulnek nacházející se na k.ú. Fulnek-město. K sokolovně bude přistavěna budova, ve které budou k dispozici dva klimatizované squashové kurty. Díky vybavenosti sokolovny již nebude třeba vybudování nových sociálních zařízení a šaten. Součástí každého kurtu bude vlastní posezení pro odpočinek a občerstvení. K dispozici bude také půjčovna raket a míčků. Projekt pamatuje i na osoby se sníženou schopností pohybu a orientace, celá budova je tedy řešena bezbariérově. Součástí bude také menší úprava parkoviště před sokolovnou, úprava plochy a vysypání štěrkem. |
| <b>2. Cíl projektu</b>                              | Díky strategické poloze obce Stachovice a blízkosti Fulneku, Nového Jičina a napojení   |

|   |                        |
|---|------------------------|
| na dálnici D47 dojde k zajištění dostatečného sportovního vyžití obyvatel města a širokého okolí vedoucí k celkovému rozvoji města.   |                        |
| <b>3. Specifické cíle projektu</b>  |                        |
| <ul style="list-style-type: none"> <li>▪ Vybudování bezbariérové haly pro squash</li> <li>▪ Půjčovna raket a míčků</li> <li>▪ Rozšíření parkovacích míst před sokolovnou</li> </ul>   |                        |
| <b>Cílová skupina projektu</b>  |                        |
| Obyvatelé města Fulnek a širokého okolí.  |                        |
| <b>Přínos projektu</b>  |                        |
| Přístavba sokolovny a tím vzniklých squashových kurtů přinese rozšíření volnočasových aktivit obyvatelstvu a lidem z širokého okolí. Město Fulnek tedy nabídne nové služby a využití nejen občanům svého města, což povede ke zlepšení vybavenosti města. |                        |
| <b>Termín realizace projektu</b>  |                        |
| 2014  |                        |
| <b>Zdroje financování</b>   |                        |
| Vlastní zdroje:   | min 15 % (375 000 Kč)  |
| Dotace z ROP NUTS II Moravskoslezsko:   | až 85 % (2 125 000 Kč) |
| <ul style="list-style-type: none"> <li>▪ Prioritní osa 4: Rozvoj venkova</li> <li>▪ Oblast podpory 4.1: Rozvoj venkova</li> </ul>   |                        |
| Tento projekt vychází ze Strategického cíle 2 – Rozvoj občanské vybavenosti, podnikání a zaměstnanosti, Priorita I: Zkvalitnění nabízených služeb a volnočasových aktivit, Opatření: Vybudování zařízení pro sportovní vyžití obyvatelstva.               |                        |

## 7.2 Projekt č. 2 – Parkovací automaty na náměstí Komenského

| <b>PROJEKTOVÝ RÁMEC</b>          |  |
|----------------------------------|--|
| <b>Všeobecné informace</b>       |  |
| <b>1. Název projektu</b>         | Parkovací automaty na náměstí Komenského   |
| <b>2. Předmět projektu</b>       | Instalace dvou parkovacích automatů Sittraffic city 5 pro zkvalitnění parkování v běžné pracovní dny   |
| <b>3. Lokalizace projektu</b>    | k. ú. Fulnek, nám. Komenského  |
| <b>4. Předpokládané náklady</b>  | 300 000 Kč   |
| <b>Předkladatel projektu</b>     |  |
|                                  | Město Fulnek<br>nám. Komenského 12<br>742 45 FULNEK  |
| <b>Popis projektu</b>            |  |
| <b>1. Stručný popis projektu</b> | Projekt se zaměřuje na instalaci dvou ks parkovacích automatů umístěných v rohu náměstí naproti sobě pro snadnou obsluhu a dosažitelnost. Parkovací automaty jsou koncipovány proti případnému vandalismu použitým materiálem a také speciálním zabezpečovacím systémem. Každý parkovací automat obsahuje dva LCD displeje kryté tvrzeným nerozbitným sklem. Horní displej informuje o tarifech, druhý o provozním stavu (nedostatek lístků, plná pokladna apod.). Parkovací automaty jsou na solární napájení, baterie je tedy dobíjena ze solárního článku, což zajistí dostatečné napětí i v zimních dnech. Automaty fungují na principu parkovacích lístků, které je možné zakoupit na hodinu zdarma, každá další započatá hodina je v hodnotě 10 Kč. Součástí instalace parkovacích au- |

|  |
|--|
| <p>tomatů je dopravní značení zahrnující svislé informační tabule. Parkovací automaty jsou určeny na dobu od pondělí do pátku, o víkendech využívány nebudou. Kontrola parkovacích lístků bude spadat pod obvodní oddělení Policie ČR, která to bude mít v rámci pochůzek městem.</p>  |
| <p><b>2. Cíl projektu</b></p> <p>Cílem projektu je zabezpečení parkovacích míst pro obyvatele města a širokého okolí v běžné pracovní dny. Tyto parkovací místa jsou potřebná zejména pro využívání služeb umístěných na náměstí Komenského, a to Městského úřadu, České pošty, České spořitelny apod. Parkovací automaty mají tedy zamezit parkování vozidel obyvatel žijících v domech na náměstí, osob tam pracujících a osob, které na náměstí ponechávají svá auta a odjíždějí do práce autobusy.</p> |
| <p><b>3. Specifické cíle projektu</b></p> <ul style="list-style-type: none"> <li>▪ Instalace 2 ks parkovacích automatů na náměstí</li> <li>▪ Provedení doplňujícího dopravního značení</li> </ul>  |
| <p><b>Cílová skupina projektu</b></p>  |
| <p>Obyvatelé města Fulnek a širokého okolí</p>   |
| <p><b>Přínos projektu</b></p>  |
| <p>Město Fulnek si od tohoto projektu slibuje lepší dosažitelnost služeb na náměstí Komenského, která povede k větší spokojenosti osob služeb využívajících a také přínos prostředků do rozpočtu města, které mohou být využity na další opravy dopravní infrastruktury ve městě.</p>  |
| <p><b>Termín realizace projektu</b></p>  |
| <p>2013</p>  |
| <p><b>Zdroje financování</b></p>   |
| <p>Vlastní zdroje</p>  |
| <p>Tento projekt vychází ze Strategického cíle 3 – Zkvalitnění infrastruktury a životního prostředí, Priorita I: Rozvoj dopravní infrastruktury, Opatření: Zkvalitnění parkování na náměstí Komenského.</p>  |

### 7.3 Projekt č. 3 – Revitalizace dětského hřiště Fulnek

| <b>PROJEKTOVÝ RÁMEC</b>          |   |
|----------------------------------|---|
| <b>Všeobecné informace</b>       |   |
| <b>1. Název projektu</b>         | Revitalizace dětského hřiště u ul. Nádražní   |
| <b>2. Předmět projektu</b>       | Vybudování nového zázemí dětského hřiště u ul. Nádražní   |
| <b>3. Lokalizace projektu</b>    | Fulnek, ul. Nádražní  |
| <b>4. Předpokládané náklady</b>  | 600 000 Kč  |
| <b>Předkladatel projektu</b>     |   |
|                                  | Město Fulnek<br><br>nám. Komenského 12<br><br>742 45 FULNEK   |
| <b>Popis projektu</b>            |   |
| <b>1. Stručný popis projektu</b> | <p>Na území města není v současné době žádné vyhovující dětské hřiště, které by odpovídalo normám EU. Město se prostřednictvím tohoto projektu snaží o postupnou modernizaci prvků na dětských hřištích ve Fulneku. Na této ploše dojde ke změně povrchu pod všemi nově instalovanými průlezkami, a to na písek tlumící náraz při případném pádu dítěte. Hřiště bude doplněno o atrakci lezecká stěna Kiddimanjaro vhodné pro děti od 4 – 8 let. Dle norem EU bude tato atrakce pro děti z plastu a materiálem pod stěnou bude taktéž písek. Přibude také dřevěný domeček se dvěma skluzavkami pro větší i menší děti, nový dětský kolotoč a také dřevěný domeček s pískovištěm. U dětského hřiště pak bude instalováno 10 ks laviček pro oddechový čas rodičů. Celkovou modernizaci doplní montáž chybějícího oplocení před psy.</p> |

|  |
|--|
| <b>2. Cíl projektu</b>   |
| Dětská hřiště mají velký vliv při rozvoji dítěte v předškolním i školním věku. Obohacují život dítěte, rozvíjí jeho motorické dovednosti a zároveň dopomáhá k navazování sociálních kontaktů s vrstevníky i dětmi staršího věku. Cílem projektu je tedy vytvoření takového místa, které bude vhodné pro děti různého věku a jejich rodiče. Prioritou je nabídnout dostatečné vyžití dětí skloubené s jeho bezpečností. |
| <b>3. Specifické cíle projektu</b>   |
| <ul style="list-style-type: none"><li>▪ Instalace nových atrakcí a jejich zabezpečení</li><li>▪ Vysypání plochy dětského hřiště pískem</li><li>▪ Montáž laviček rozmístěných vedle atrakcí</li><li>▪ Instalace chybějícího oplocení</li></ul>  |
| <b>Cílová skupina projektu</b>   |
| Rodiče s dětmi žijící na území města a jeho okolí.   |
| <b>Přínos projektu</b>   |
| Přínosem tohoto projektu je postupná revitalizace dětského hřiště jako místa, které je vybaveno kvalitními herními prvky, jsou bezpečné, atraktivní a dostatečně kreativní, což napomáhá správnému fyzickému a duševnímu vývoji dítěte.  |
| <b>Termín realizace projektu</b>   |
| 2013   |
| <b>Zdroje financování</b>  |
| Vlastní zdroje<br>Grant z Nadace ČEZ: Projekt 'Oranžové hřiště'  |
| Tento projekt vychází ze Strategického cíle 2 – Rozvoj občanské vybavenosti, podnikání a zaměstnanosti, Priorita I: Zkvalitnění nabízených služeb a volnočasových aktivit, Opatření: Výstavba dětských hřišť a pískovišť dle předpisů a norem.   |



## 7.4 Projekt č. 4 – Rozšíření poskytovaných služeb pro seniory

| <b>PROJEKTOVÝ RÁMEC</b>                                     |  |
|---|--|
| <b>Všeobecné informace</b>                                  |  |
| <b>1. Název projektu</b>                                    | Rozšíření poskytovaných služeb pro seniory   |
| <b>2. Předmět projektu</b>                                  | Rozšíření nabídky terénních služeb poskytovaných seniorům  |
| <b>3. Lokalizace projektu</b>                               | Město Fulnek a jeho obecní části   |
| <b>4. Předpokládané náklady</b>                             | 550 000 Kč / rok   |
| <b>Předkladatel projektu</b>                                |  |
| Město Fulnek<br><br>nám. Komenského 12<br><br>742 45 FULNEK |  |
| <b>Popis projektu</b>                                       |  |
| <b>1. Stručný popis projektu</b>                            | <p>Tento projekt má pomoci pokrýt služby všem starším občanům města Fulnek. Vzhledem k narůstajícímu podílu obyvatelstva ve věku 65+ je nutno zajistit dostatečné poskytování terénních služeb pro občany nemohoucí z důvodu věku, chronického onemocnění či zdravotního postižení. V současné době je takto obstaráváno na 250 seniorů. Ve spolupráci s Charitou Odry dojde k navýšení pracovníků, kteří budou nápomocní v domácnostech v přesně vymezeném čase. Jedná se především o pomoc při zvládnání běžných denních úkonech, péči o domácnost a péči o vlastní osobu, pomoc při osobní hygieně, poskytování stravy či pomoc při jejím zajišťování a také při zajišťování kontaktu se společenským prostředím. Navýšení pracovníků Charity bude vymezeno na základě žádostí seniorů o tyto služby.</p> |

|  |
|--|
| <b>2. Cíl projektu</b><br>Cílem projektu je především zvýšení celkové kapacity pracovníků v terénu a tím dostatečné pokrytí služeb pro všechny nemohoucí seniory.  |
| <b>3. Specifické cíle projektu</b> <ul style="list-style-type: none"><li>▪ Zajištění potřebného množství terénních pracovníků</li><li>▪ Rozšířená nabídka služeb pro seniory</li><li>▪ Pomoc nemohoucím občanům</li></ul>    |
| <b>Cílová skupina projektu</b>   |
| Obyvatelé města a širokého okolí   |
| <b>Přínos projektu</b>   |
| Nabídka kvalitních a dostupných služeb seniorům, kteří nejsou schopni obstarat si sami i ty nejnnutnější úkony spojené s každodenním životem.  |
| <b>Termín realizace projektu</b>   |
| 2014   |
| <b>Zdroje financování</b>  |
| Vlastní zdroje<br>MPSV ČR<br>Platby klientů  |
| Tento projekt vychází ze Strategického cíle 2 – Rozvoj občanské vybavenosti, podnikání a zaměstnanosti, Priorita I: Zkvalitnění nabízených služeb a volnočasových aktivit, Opatření: Zlepšení nabízených služeb pro seniory. |

## 7.5 Projekt č. 5 – Regulace záplavových území

| <b>PROJEKTOVÝ RÁMEC</b>          |   |
|----------------------------------|---|
| <b>Všeobecné informace</b>       |   |
| <b>1. Název projektu</b>         | Regulace záplavových území  |
| <b>2. Předmět projektu</b>       | Úprava toku Husího potoka na vymezených záplavových místech   |
| <b>3. Lokalizace projektu</b>    | Záplavová území města Fulnek a jeho obecních částí  |
| <b>4. Předpokládané náklady</b>  | 8 500 000 Kč  |
| <b>Předkladatel projektu</b>     |   |
|                                  | Povodí Odry s. p.<br><br>Varenská 49<br><br>701 26, Moravská Ostrava  |
| <b>Popis projektu</b>            |   |
| <b>1. Stručný popis projektu</b> | <p>Město Fulnek a jeho části byly postiženy povodněmi v roce 1997 a také bleskovou povodní v červenci roku 2009. Díky prudkým dešťům se zvedla hladina Husího potoka, která se v mnoha místech vylila ze svého koryta, zaplavil několik komunikací a způsobila řadu problémů. Postiženými oblastmi byly konkrétně Fulnek-město a místní části Vlko-vice, Jerlochovice a Stachovice. Největší škody však byly zaznamenány na území Jerlochovic (areál firmy Bártek – Zahradnictví a FORMPROJEKT s.r.o.) a na území Fulnek-město, konkrétně na budově lékárny a zdravotního střediska na ul. Masarykova a restaurace Brtník). Povodí Odry, jakožto správce Husího potoka, se snaží prostřednictvím tohoto projektu o úpravy vodního toku Husí potok na zmiňovaných úsecích záplavového území, které zajistí zkapacitnění koryta a tím schopnost většího průtoku vody.</p> |

|  |  |
|--|--|
| <b>2. Cíl projektu</b>   |  |
| Cílem projektu je především zvýšení bezpečnosti obyvatel a minimalizace hmotných škod na majetku.  |  |
| <b>4. Specifické cíle projektu</b>   |  |
| <ul style="list-style-type: none"> <li>▪ Prohrábka koryta</li> <li>▪ Vybudování protipovodňových hrází</li> <li>▪ Rozšíření a zpevnění břehů vodního toku</li> </ul>   |  |
| <b>Cílová skupina projektu</b>   |  |
| Obyvatelstvo bydlící v blízkosti toku  |  |
| <b>Přínos projektu</b>   |  |
| Vybudování alespoň základních opatření vedoucích k zajištění ochrany osob a majetku je důležitým faktorem pro celkový rozvoj a bezpečnost daného území. Prostřednictvím tohoto projektu dojde v budoucnosti k minimalizaci či úplnému odstranění škod vznikajících především při bleskových povodních. |  |
| <b>Termín realizace projektu</b>   |  |
| 2015   |  |
| <b>Zdroje financování</b>  |  |
| Povodí Odry  | min 10 % (850 000 Kč)                      |
| Operační program Životní prostředí:  | až 85 % z Fondu soudržnosti (7 225 000 Kč) |
|  | až 5 % z SFŽP (425 000 Kč)                 |
| <ul style="list-style-type: none"> <li>▪ Prioritní osa 1: Zlepšování vodohospodářské infrastruktury a snižování rizika povodní</li> <li>▪ Oblast podpory 1.3: Omezování rizika povodní</li> </ul>  |  |
| Tento projekt vychází ze Strategického cíle 3 – Zkvalitnění infrastruktury a životního prostředí, Priorita III: Zvýšení kvality životního prostředí, Opatření: Ochrana před povodněmi.   |  |

## ZÁVĚR

Cílem této diplomové práce bylo stanovení vize rozvoje města Fulnek vedoucí k jeho celkové prosperitě. Součástí této vize byly strategické cíle, které byly rozděleny na jednotlivé prioritní oblasti, včetně stanovení konkrétních opatření. Celková vize rozvoje byla na závěr doplněna katalogem rozvojových projektů.

Podkladem pro vypracování strategie rozvoje byla socioekonomická analýza a z ní vycházející SWOT analýza. Analýza socioekonomických faktorů posloužila pro celkovou přehlednost vybavenosti města. Zaměřila jsem se v ní především na oblasti týkající se obyvatelstva, jeho celkové migrace a občanské vybavenosti, podmínek pro bydlení a s tím související technickou a dopravní infrastrukturou, kvalitu životního prostředí, možností pro rozvoj podnikání a pracovních příležitostí či potenciálu města v oblasti rozvoje cestovního ruchu. Součástí této analýzy bylo také celkové zhodnocení hospodaření města.

Na základě výsledků této analýzy jsem vytvořila SWOT analýzu, kterou jsem pro lepší přehlednost rozdělila do 5 okruhů, v nichž jsem analyzovala všechno pozitiva i negativa města a zároveň možnosti budoucího rozvoje založené na příležitostech a naopak možné hrozby zabrahující městu celkový růst a prosperitu.

Město Fulnek začíná hospodařit s nedostatečnými finančními prostředky, které omezují jeho rozvoj a investice. Prioritou města je v současné době především soustředit pozornost na stávající majetek a snažit se o jeho dostavbu, rekonstrukci či modernizaci. Velká pozornost musí být věnována především opravě veřejného osvětlení a dobudování chybějící technické infrastruktury v obcích. Jedná se především o dostavbu plynovodu v části Jestřábí, Dolejší Kunčice, Jílovec a Pohořilky, chybějící vodovod v Jílovci, Slezských a Moravských Vlkovicích a také dobudování kanalizace v Dolejších Kunčicích, Jílovci, Pohořilkách, Stachovicích a Moravských Vlkovicích.

Teprve po celkové údržbě svého území bude mít město dostatečný obnos finančních prostředků, které mohou být věnovány na rozšiřování aktivit obyvatelstvu či rekonstrukce starých nevyužívaných objektů. Důležitým faktorem rozvoje je také podpora podnikání vytvářející nová pracovní místa na území města Fulnek a jeho obecních částí. Město musí nabídnout investorům vstupujícím na tento trh plochy vhodné pro jejich podnikání a s tím související připravenost v oblasti technické a dopravní infrastruktury.

V neposlední řadě je vhodné zaměřit se na rozvoj cestovního ruchu. Ve spolupráci s podnikatelskými subjekty připravit nová ubytovací a stravovací zařízení, v rámci kooperace s různými subjekty vytvořit lepší propagaci města či nabídnout svým návštěvníkům dostatečné vyžití, které přispěje k atraktivnosti místa. Velkým želízkem v ohni se v oblasti rozvoje turistického ruchu stává znovuotevření zámeckého komplexu plánovaného na příští rok. Dominanta města Fulnek může přispět k celkové prosperitě a znovu nalákání návštěvníků do města a tím rozvíření vod cestovního ruchu.

Pro mě, jakožto občana města Fulnek, byla tato diplomová práce velkým přínosem pro získání celkového rozhledu a „procitnutí“ v oblastech týkajících se potencionálního rozvoje města. Město Fulnek má jistě dobré předpoklady pro rozvoj svého území, avšak je velice limitováno finančními prostředky. Přesto věřím v jeho budoucí růst a prosperitu, a že také tato práce přispěje k lepší informovanosti obyvatel o stavu svého území, popřípadě poslouží městu jako prvotní materiál pro vytvoření koncepce rozvoje města, kde několik let žil i slavný učitel národů.

## SEZNAM POUŽITÉ LITERATURY

HRABALOVÁ, Simona, 2004. *Teorie a praxe rozvoje měst a obcí*. Brno: Masarykova univerzita. ISBN 80-210-3356-8.

HRABÁNKOVÁ, Magdalena et al., 2011. *Faktory regionálního rozvoje a jejich vliv na sociálně-ekonomický potenciál regionu*. Brno: Akademické nakladatelství CERM. ISBN 978-80-7204-752-9.

Kolektiv autorů, 2008. *Úvod do regionálních věd a veřejné správy*. 2 rozšířené vydání. Plzeň: Vydavatelství a nakladatelství Aleš Čeněk. ISBN 978-80-7380-086-4.

KOZEL, Roman a kol., 2006. *Moderní marketingový výzkum*. Praha: Grada. ISBN 80-247-0966-X.

TRAPL, Miloš a František KRAVÁČEK, 1993. *Komenského Fulnek*. Praha: Pressfoto. ISBN 80-7046-085-7.

STEJSKAL, Jan a Jaroslav KOVÁRNÍK, 2009. *Regionální politika a její nástroje*. Praha: Portál. ISBN 978-80-7367-588-2.

TUREK, Adolf, 1940, reprint 2011. *Fulnecko*. 1. Brno: GARN. ISBN 978-80-86347-40-0.

WOKOUN, René et al., 2008. *Regionální rozvoj: Východiska regionálního rozvoje, regionální politika, teorie, strategie a programování*. 5. rozšířené vydání. Praha: Linde. ISBN 978-80-7201-699-0.

WOKOUN, René, et al., 2011. *Základy regionálních věd a veřejné správy*. Plzeň: Vydavatelství a nakladatelství Aleš Čeněk. ISBN 978-80-7380-304-9.

ŽÍTEK, Vladimír a Viktorie KLÍMOVÁ, 2008. *Regionální politika*. Brno: Masarykova univerzita. ISBN 978-80-210-4761-7.

### *Internetové zdroje:*

COMENIUS FULNEK, ©2011. O sdružení. *Comenius-fulnek.webnode.cz* [online]. [cit. 2012-03-07]. Dostupné z: <http://comenius-fulnek.webnode.cz/o-sdruzeni/>

ČESKÝ STATISTICKÝ ÚŘAD, ©2005a. Sčítání lidu, domů a bytů 2001. Název obce: Fulnek. *Czso.cz* [online]. [cit. 2012-03-27]. Dostupné z: <http://www.czso.cz/sldb/sldb2001.nsf/obce/599352?OpenDocument>

ČESKÝ STATISTICKÝ ÚŘAD, ©2005b. Sčítání lidu, domů a bytů 2001. Název obce: Nový Jičín. *Czso.cz* [online]. [cit. 2012-03-27]. Dostupné z: <http://www.czso.cz/sldb/sldb2001.nsf/tabx/CZ0814>

ČESKÝ STATISTICKÝ ÚŘAD, ©2005c. Sčítání lidu, domů a bytů 2001. Název obce: Odry. *Czso.cz* [online]. [cit. 2012-03-27]. Dostupné z: <http://www.czso.cz/sldb/sldb2001.nsf/obce/599701?OpenDocument>

ČESKÝ STATISTICKÝ ÚŘAD, ©2009-2011. Sčítání lidu, domů a bytů 2011. *Vdb.czso.cz* [online]. [cit. 2012-03-29]. Dostupné z: [http://vdb.czso.cz/sldbvo/#!stranka=zakladni-vysled-](http://vdb.czso.cz/sldbvo/#!stranka=zakladni-vysled-ky&tu=30558&th=&v=&vo=H4sIAAAAAAAAAAGVPPU_CUBS9gJXPAU108ydAIDq46cNX0trS17Slxk4-pQ-GxQn19YCcTFx1cdXdw5E8Yf4Grk3F3dtSLiTp4kntzT3JOzrmzd1ASAuDPuX1iTyO6hpPBh0eK_mXx6fVg-ccZNtQisa81-ZHcix0KMqBCJPBOql8dY2zFE5L-Cu4pQIFLuu6tjEIZ3kDC4A_mkgRZGrSb1vkYQMkZDXGLWYh9fCenOjIWHRYHRHdyXkmg2kJUo85hOXUBLP3R7xmcFMHd0MubdvB6zlkAC5h2aLaKZKkVgSFF91AvX3yYiP-nV9JMN-KJbf7h8-Lq83s5DRQZnyaBKmAqp_OmtyehiKq9ndWvn29SaL1eNPhIQKJradzk9o3iOtrmlg_YJOVcuzfWy14pq0VQuIYdYMh-yqtRPBh2H6BaePZRNzAQAA&vseuzemi=null&void=)

[ky&tu=30558&th=&v=&vo=H4sIAAAAAAAAAAGVPPU\\_CUBS9gJXPAU108ydAIDq46cNX0trS17Slxk4-](http://vdb.czso.cz/sldbvo/#!stranka=zakladni-vysled-ky&tu=30558&th=&v=&vo=H4sIAAAAAAAAAAGVPPU_CUBS9gJXPAU108ydAIDq46cNX0trS17Slxk4-pQ-GxQn19YCcTFx1cdXdw5E8Yf4Grk3F3dtSLiTp4kntzT3JOzrmzd1ASAuDPuX1iTyO6hpPBh0eK_mXx6fVg-ccZNtQisa81-ZHcix0KMqBCJPBOql8dY2zFE5L-Cu4pQIFLuu6tjEIZ3kDC4A_mkgRZGrSb1vkYQMkZDXGLWYh9fCenOjIWHRYHRHdyXkmg2kJUo85hOXUBLP3R7xmcFMHd0MubdvB6zlkAC5h2aLaKZKkVgSFF91AvX3yYiP-nV9JMN-KJbf7h8-Lq83s5DRQZnyaBKmAqp_OmtyehiKq9ndWvn29SaL1eNPhIQKJradzk9o3iOtrmlg_YJOVcuzfWy14pq0VQuIYdYMh-yqtRPBh2H6BaePZRNzAQAA&vseuzemi=null&void=)

[pQ-](http://vdb.czso.cz/sldbvo/#!stranka=zakladni-vysled-ky&tu=30558&th=&v=&vo=H4sIAAAAAAAAAAGVPPU_CUBS9gJXPAU108ydAIDq46cNX0trS17Slxk4-pQ-GxQn19YCcTFx1cdXdw5E8Yf4Grk3F3dtSLiTp4kntzT3JOzrmzd1ASAuDPuX1iTyO6hpPBh0eK_mXx6fVg-ccZNtQisa81-ZHcix0KMqBCJPBOql8dY2zFE5L-Cu4pQIFLuu6tjEIZ3kDC4A_mkgRZGrSb1vkYQMkZDXGLWYh9fCenOjIWHRYHRHdyXkmg2kJUo85hOXUBLP3R7xmcFMHd0MubdvB6zlkAC5h2aLaKZKkVgSFF91AvX3yYiP-nV9JMN-KJbf7h8-Lq83s5DRQZnyaBKmAqp_OmtyehiKq9ndWvn29SaL1eNPhIQKJradzk9o3iOtrmlg_YJOVcuzfWy14pq0VQuIYdYMh-yqtRPBh2H6BaePZRNzAQAA&vseuzemi=null&void=)

[GxQn19YCcTFx1cdXdw5E8Yf4Grk3F3dtSLiTp4kntzT3JOzrmzd1ASAuDPuX1iTyO6hpPBh0eK\\_mXx6fVg-ccZNtQisa81-ZHcix0KMqBCJPBOql8dY2zFE5L-](http://vdb.czso.cz/sldbvo/#!stranka=zakladni-vysled-ky&tu=30558&th=&v=&vo=H4sIAAAAAAAAAAGVPPU_CUBS9gJXPAU108ydAIDq46cNX0trS17Slxk4-pQ-GxQn19YCcTFx1cdXdw5E8Yf4Grk3F3dtSLiTp4kntzT3JOzrmzd1ASAuDPuX1iTyO6hpPBh0eK_mXx6fVg-ccZNtQisa81-ZHcix0KMqBCJPBOql8dY2zFE5L-Cu4pQIFLuu6tjEIZ3kDC4A_mkgRZGrSb1vkYQMkZDXGLWYh9fCenOjIWHRYHRHdyXkmg2kJUo85hOXUBLP3R7xmcFMHd0MubdvB6zlkAC5h2aLaKZKkVgSFF91AvX3yYiP-nV9JMN-KJbf7h8-Lq83s5DRQZnyaBKmAqp_OmtyehiKq9ndWvn29SaL1eNPhIQKJradzk9o3iOtrmlg_YJOVcuzfWy14pq0VQuIYdYMh-yqtRPBh2H6BaePZRNzAQAA&vseuzemi=null&void=)

[Cu4pQIFLuu6tjEIZ3kDC4A\\_mkgRZGrSb1vkYQMkZDXGLWYh9fCenOjIWHRYHRHdyXkmg2kJUo85hOXUBLP3R7xmcFMHd0MubdvB6zlkAC5h2aLaKZKkVgSFF91AvX3yYiP-nV9JMN-KJbf7h8-](http://vdb.czso.cz/sldbvo/#!stranka=zakladni-vysled-ky&tu=30558&th=&v=&vo=H4sIAAAAAAAAAAGVPPU_CUBS9gJXPAU108ydAIDq46cNX0trS17Slxk4-pQ-GxQn19YCcTFx1cdXdw5E8Yf4Grk3F3dtSLiTp4kntzT3JOzrmzd1ASAuDPuX1iTyO6hpPBh0eK_mXx6fVg-ccZNtQisa81-ZHcix0KMqBCJPBOql8dY2zFE5L-Cu4pQIFLuu6tjEIZ3kDC4A_mkgRZGrSb1vkYQMkZDXGLWYh9fCenOjIWHRYHRHdyXkmg2kJUo85hOXUBLP3R7xmcFMHd0MubdvB6zlkAC5h2aLaKZKkVgSFF91AvX3yYiP-nV9JMN-KJbf7h8-Lq83s5DRQZnyaBKmAqp_OmtyehiKq9ndWvn29SaL1eNPhIQKJradzk9o3iOtrmlg_YJOVcuzfWy14pq0VQuIYdYMh-yqtRPBh2H6BaePZRNzAQAA&vseuzemi=null&void=)

[Lq83s5DRQZnyaBKmAqp\\_OmtyehiKq9ndWvn29SaL1eNPhIQKJradzk9o3iOtrmlg\\_YJOVcuzfWy14pq0VQuIYdYMh-yqtRPBh2H6BaePZRNzAQAA&vseuzemi=null&void=](http://vdb.czso.cz/sldbvo/#!stranka=zakladni-vysled-ky&tu=30558&th=&v=&vo=H4sIAAAAAAAAAAGVPPU_CUBS9gJXPAU108ydAIDq46cNX0trS17Slxk4-pQ-GxQn19YCcTFx1cdXdw5E8Yf4Grk3F3dtSLiTp4kntzT3JOzrmzd1ASAuDPuX1iTyO6hpPBh0eK_mXx6fVg-ccZNtQisa81-ZHcix0KMqBCJPBOql8dY2zFE5L-Cu4pQIFLuu6tjEIZ3kDC4A_mkgRZGrSb1vkYQMkZDXGLWYh9fCenOjIWHRYHRHdyXkmg2kJUo85hOXUBLP3R7xmcFMHd0MubdvB6zlkAC5h2aLaKZKkVgSFF91AvX3yYiP-nV9JMN-KJbf7h8-Lq83s5DRQZnyaBKmAqp_OmtyehiKq9ndWvn29SaL1eNPhIQKJradzk9o3iOtrmlg_YJOVcuzfWy14pq0VQuIYdYMh-yqtRPBh2H6BaePZRNzAQAA&vseuzemi=null&void=)

ČESKÝ STATISTICKÝ ÚŘAD, 2011a. Územně analytické podklady ve vybrané obci. *Vdb.czso.cz* [online]. [cit. 2012-03-20]. Dostupné z: [http://vdb.czso.cz/vdbvo/tabdetail.jsp?kapitola\\_id=327&potvrz=Zobrazit+tabulku&go\\_zobraz=1&cislotab=UAP6030UU\\_OB&pro\\_1\\_90=599352&voa=tabulka&str=tabdetail.jsp](http://vdb.czso.cz/vdbvo/tabdetail.jsp?kapitola_id=327&potvrz=Zobrazit+tabulku&go_zobraz=1&cislotab=UAP6030UU_OB&pro_1_90=599352&voa=tabulka&str=tabdetail.jsp)

ČESKÝ STATISTICKÝ ÚŘAD, 2011b. Věková struktura obyvatel v krajích. *Vdb.czso.cz* [online]. [cit. 2012-03-20]. Dostupné z: [http://vdb.czso.cz/vdbvo/tabparam.jsp?voa=tabulka&cislotab=DEM0040PU\\_KR&vo=tabulka&kapitola\\_id=19](http://vdb.czso.cz/vdbvo/tabparam.jsp?voa=tabulka&cislotab=DEM0040PU_KR&vo=tabulka&kapitola_id=19)



ČESKÝ STATISTICKÝ ÚŘAD, 2011c. Věková struktura obyvatel v okresech. *Vdb.czso.cz* [online]. [cit. 2012-03-20]. Dostupné z: [http://vdb.czso.cz/vdbvo/tabparam.jsp?vo=tabulka&childsel0=1&cislotab=DEM0040PU\\_OK&kapitola\\_id=19&voa=tabulka&go\\_zobraz=1&childsel0=1&cas\\_1\\_29=20101231](http://vdb.czso.cz/vdbvo/tabparam.jsp?vo=tabulka&childsel0=1&cislotab=DEM0040PU_OK&kapitola_id=19&voa=tabulka&go_zobraz=1&childsel0=1&cas_1_29=20101231)

ČESKÝ STATISTICKÝ ÚŘAD, 2011d. Vybrané statistické údaje za obec Fulnek. *Vdb.czso.cz* [online]. [cit. 2012-03-20]. Dostupné z: [http://vdb.czso.cz/vdbvo/tabdetail.jsp?kapitola\\_id=5&potvrd=Zobrazit+tabulku&go\\_zobraz=1&pro\\_1\\_154=599352&cislotab=MOS+ZV01&voa=tabulka&str=tabdetail.jsp](http://vdb.czso.cz/vdbvo/tabdetail.jsp?kapitola_id=5&potvrd=Zobrazit+tabulku&go_zobraz=1&pro_1_154=599352&cislotab=MOS+ZV01&voa=tabulka&str=tabdetail.jsp)

ČESKÝ STATISTICKÝ ÚŘAD, ©2012a. Bilance počtu obyvatel a věkové složení v obcích Moravskoslezského kraje. *Czso.cz* [online]. [cit. 2012-03-27]. Dostupné z: [http://www.czso.cz/xt/redakce.nsf/i/bilance\\_poctu\\_obyvatel\\_a\\_vekove\\_slozeni\\_v\\_obcich\\_moravskoslezskeho\\_kraje](http://www.czso.cz/xt/redakce.nsf/i/bilance_poctu_obyvatel_a_vekove_slozeni_v_obcich_moravskoslezskeho_kraje)

ČESKÝ STATISTICKÝ ÚŘAD, ©2012b. Databáze demografických údajů za obce ČR. *Czso.cz* [online]. [cit. 2012-03-27]. Dostupné z: [http://www.czso.cz/cz/obce\\_d/index.htm](http://www.czso.cz/cz/obce_d/index.htm)

DĚRNÉ, ©2012. K pramenům. *Derne.cz* [online]. [cit. 2012-03-07]. Dostupné z: <http://www.derne.cz/content/k-pramenum-os>

EUROPEAN UNION, 2012. Regional policy. *Europa.eu* [online]. [cit. 2012-03-06]. Dostupné z: [http://europa.eu/pol/reg/index\\_en.htm](http://europa.eu/pol/reg/index_en.htm)

EUROREGION SILESIA, ©2004 – 2012. Historické podmínky vzniku Euroregionu Silesia. *Euroregion-silesia.cz* [online]. [cit. 2012-03-05]. Dostupné z: [http://www.euroregion-silesia.cz/show\\_text.php?id=euroregion-silesia-smlouva-o-spolupr%C3%A1ci](http://www.euroregion-silesia.cz/show_text.php?id=euroregion-silesia-smlouva-o-spolupr%C3%A1ci)

FONDY EVROPSKÉ UNIE, 2012. Regionální politika EU. *Strukturalni-fondy.cz* [online]. [cit. 2012-03-07]. Dostupné z: <http://www.strukturalni-fondy.cz/Informace-o-fondech-EU/Regionalni-politika-EU>

FULNECKÝ ZPRAVODAJ: *Volební období 2006-2010*, 2010, č. 10. Fulnek: Městské kulturní centrum. Dostupné z: [http://www.mkcf.cz/userfiles/file/FZ\\_2006-2010.pdf](http://www.mkcf.cz/userfiles/file/FZ_2006-2010.pdf)

FULNEČKA 2011, ©2012. Kapely. *Fulnecka.derne.cz* [online]. [cit. 2012-03-25]. Dostupné z: <http://www.fulnecka.derne.cz/?q=kapely>

HOTEL AMOS, 2012. Ubytování. *Hotelamos.cz* [online]. [cit. 2012-03-31]. Dostupné z: <http://www.hotelamos.cz/?p=bed>

IDOS, 2012. Jízdní řády Fulnek-Nový Jičín. *Jizdnirady.idnes.cz* [online]. [cit. 2012-03-09]. Dostupné z: <http://jizdnirady.idnes.cz/autobusy/spojeni/#nextanchor>

INFORMAČNÍ CENTRUM FULNEK, 2010. Člověče, zastav se. *Ic-fulnek.cz* [online]. [cit. 2012-03-25]. Dostupné z: [http://www.ic-fulnek.cz/vismo/zobraz\\_dok.asp?id\\_org=200101&id\\_ktg=1001&p1=1270](http://www.ic-fulnek.cz/vismo/zobraz_dok.asp?id_org=200101&id_ktg=1001&p1=1270)

INFORMAČNÍ CENTRUM FULNEK, 2011. Cyklotrasy. *Ic-fulnek.cz* [online]. [cit. 2012-03-07]. Dostupné z: [http://www.ic-fulnek.cz/vismo/o\\_utvar.asp?id\\_org=200101&id\\_u=1069&p1=1250](http://www.ic-fulnek.cz/vismo/o_utvar.asp?id_org=200101&id_u=1069&p1=1250)

INFORMAČNÍ CENTRUM FULNEK, 2011. Katalog firem. *Ic-fulnek.cz* [online]. [cit. 2012-03-07]. Dostupné z: [http://www.ic-fulnek.cz/vismo/o\\_utvar.asp?id\\_org=200101&id\\_u=1036&p1=1141](http://www.ic-fulnek.cz/vismo/o_utvar.asp?id_org=200101&id_u=1036&p1=1141)

INFORMAČNÍ CENTRUM FULNEK, 2011. Knurrův palác. *Ic-fulnek.cz* [online]. [cit. 2012-03-07]. Dostupné z: [http://www.ic-fulnek.cz/vismo/o\\_osoba.asp?id\\_org=200101&id\\_o=1275&p1=1243](http://www.ic-fulnek.cz/vismo/o_osoba.asp?id_org=200101&id_o=1275&p1=1243)

INFORMAČNÍ CENTRUM FULNEK, 2011. Kostel sv. Josefa. *Ic-fulnek.cz* [online]. [cit. 2012-03-07]. Dostupné z: [http://www.ic-fulnek.cz/vismo/o\\_osoba.asp?id\\_org=200101&id\\_o=1268&p1=1242](http://www.ic-fulnek.cz/vismo/o_osoba.asp?id_org=200101&id_o=1268&p1=1242)

INFORMAČNÍ CENTRUM FULNEK, 2011. Nedostavěná trať Opava-Fulnek. *Ic-fulnek.cz* [online]. [cit. 2012-03-09]. Dostupné z: [http://www.ic-fulnek.cz/vismo/o\\_osoba.asp?id\\_org=200101&id\\_o=1276&p1=1244](http://www.ic-fulnek.cz/vismo/o_osoba.asp?id_org=200101&id_o=1276&p1=1244)

INFORMAČNÍ CENTRUM FULNEK, 2011. Sportoviště. *Ic-fulnek.cz* [online]. [cit. 2012-03-07]. Dostupné z: [http://www.ic-fulnek.cz/vismo/o\\_utvar.asp?id\\_org=200101&id\\_u=1073&p1=1261](http://www.ic-fulnek.cz/vismo/o_utvar.asp?id_org=200101&id_u=1073&p1=1261)

INFORMAČNÍ CENTRUM FULNEK, 2012. Historie města. *Ic-fulnek.cz* [online]. [cit. 2012-03-05]. Dostupné z: [http://www.ic-fulnek.cz/vismo/dokumenty2.asp?id\\_org=200101&id=1017&p1=1164](http://www.ic-fulnek.cz/vismo/dokumenty2.asp?id_org=200101&id=1017&p1=1164)

INTEGROVANÝ PORTÁL MPSV, 2012. Statistiky nezaměstnanosti z územního hlediska. *Portal.mpsv.cz* [online]. [cit. 2012-03-27]. Dostupné z: <http://portal.mpsv.cz/sz/stat/nz/uzem>

KRAJSKÁ SPRÁVA ČSÚ V OSTRAVĚ, ©2012a. Charakteristika okresu Nový Jičín. *Czso.cz* [online]. [cit. 2012-03-05]. Dostupné z: [http://www.czso.cz/xt/redakce.nsf/i/charakteristika\\_okresu\\_novy\\_jicin](http://www.czso.cz/xt/redakce.nsf/i/charakteristika_okresu_novy_jicin)

KRAJSKÁ SPRÁVA ČSÚ V OSTRAVĚ, ©2012b. Statistická ročenka Moravskoslezského kraje 2011. *Ostrava.czso.cz* [online]. [cit. 2012-03-30]. Dostupné z: [http://www.ostrava.czso.cz/csu/2011edicniplan.nsf/krajkapitola/801011-11-r\\_2011-16](http://www.ostrava.czso.cz/csu/2011edicniplan.nsf/krajkapitola/801011-11-r_2011-16)

LUKAVEC, 2011. Lukavecké zvyky. *Lukavec.info* [online]. [cit. 2012-03-25]. Dostupné z: <http://www.lukavec.info/zvyky.htm>

MASSAG STAMPING, ©2009. Massag Stamping a.s. *Mgst.cz* [online]. [cit. 2012-03-30]. Dostupné z: [http://www.mgst.cz/prezentace\\_cz.pdf](http://www.mgst.cz/prezentace_cz.pdf)

METODICKÁ PODPORA REGIONÁLNÍHO ROZVOJE, 2010. Nástroje regionální politiky. *Regionaldevelopment.cz* [online]. [cit. 2012-03-15]. Dostupné z: <http://www.regionaldevelopment.cz/index.php/nastroje-regionalni-politiky.html>

METODICKÁ PODPORA REGIONÁLNÍHO ROZVOJE, 2010. Základní legislativa regionální politiky v ČR. *Regionaldevelopment.cz* [online]. [cit. 2012-03-15]. Dostupné z: <http://www.regionaldevelopment.cz/index.php/zakladni-legislativa-regionalni-politiky-v-cr.html>

MĚSTO FULNEK, 2011. Národní kulturní památka. *Old.fulnek.cz* [online]. [cit. 2012-03-07]. Dostupné z: <http://old.fulnek.cz/index.php?cs=11&cz=2&cd=9>

MĚSTO FULNEK, 2011. Rozpočtový výhled 2012-2015. *Old.fulnek.cz* [online]. [cit. 2012-03-29]. Dostupné z: <http://fulnek.cz/rozpoctovy-vyhled-mesta-fulnek-2012-2015/ds-1004>

MĚSTO FULNEK, 2011. Samospráva města. *Fulnek.cz* [online]. [cit. 2012-03-05]. Dostupné z: <http://www.fulnek.cz/>

MĚSTO FULNEK, 2011. Zámek, zámecký vrch. *Old.fulnek.cz* [online]. [cit. 2012-03-07]. Dostupné z: <http://old.fulnek.cz/index.php?cs=11&cz=1&cd=27>

MĚSTO FULNEK, 2011. Zdravotnictví. *Old.fulnek.cz* [online]. [cit. 2012-03-05]. Dostupné z: <http://old.fulnek.cz/index.php?cs=12>

MĚSTO FULNEK, 2012. Přípravované projekty. *Fulnek.cz* [online]. [cit. 2012-03-10]. Dostupné z: <http://www.fulnek.cz/pripravovane-projekty/ds-1042/archiv=0&p1=1226>

MĚSTO FULNEK, 2012. Rozpočet: Rok 2012. *Old.fulnek.cz* [online]. [cit. 2012-03-29]. Dostupné z: <http://old.fulnek.cz/index.php?cs=44>

MĚSTO FULNEK, 2012. Ubytování a stravování. *Old.fulnek.cz* [online]. cit. 2012-03-31]. Dostupné z: <http://old.fulnek.cz/index.php?cs=18&cz=214&cd=553>

MĚSTO FULNEK, 2012. Základní informace. *Fulnek.cz* [online]. [cit. 2012-03-05]. Dostupné z: <http://fulnek.cz/zakladni-informace/d-1702/p1=1816>

MĚSTSKÉ KULTURNÍ CENTRUM FULNEK, ©2009. Fulnecký zpravodaj-volební období 2006-2010. *Mkcf.cz* [online]. [cit. 2012-03-20]. Dostupné z: [http://www.mkcf.cz/userfiles/file/FZ\\_2006-2010.pdf](http://www.mkcf.cz/userfiles/file/FZ_2006-2010.pdf)

MĚSTSKÉ KULTURNÍ CENTRUM FULNEK, ©2009. O nás. *Mkcf.cz* [online]. [cit. 2012-03-07]. Dostupné z: <http://www.mkcf.cz/?page=1>

MINISTERSTVO FINANCÍ ČESKÉ REPUBLIKY, ©2005a. Finanční alokace na strukturální fondy a Fond soudržnosti. *Mfcr.cz* [online]. [cit. 2012-03-05]. Dostupné z: [http://www.mfcr.cz/cps/rde/xchg/mfcr/xsl/eu\\_financni\\_alokace.html](http://www.mfcr.cz/cps/rde/xchg/mfcr/xsl/eu_financni_alokace.html)

MINISTERSTVO FINANCÍ ČESKÉ REPUBLIKY, ©2005b. Přezkoumávání hospodaření územních celků. *Mfcr.cz* [online]. [cit. 2012-03-23]. Dostupné z: [http://www.mfcr.cz/cps/rde/xchg/mfcr/xsl/vf\\_ph\\_uzemnich\\_celku.html](http://www.mfcr.cz/cps/rde/xchg/mfcr/xsl/vf_ph_uzemnich_celku.html)

MINISTERSTVO FINANCÍ ČESKÉ REPUBLIKY, ©2005c. Regulace zadluženosti obcí a krajů – ukazatel dluhové služby. *Mfcr.cz* [online]. [cit. 2012-03-15]. Dostupné z: [http://www.mfcr.cz/cps/rde/xchg/mfcr/xsl/zpravy\\_mf\\_12197.html?year=2008](http://www.mfcr.cz/cps/rde/xchg/mfcr/xsl/zpravy_mf_12197.html?year=2008)

MORAVSKOSLEZSKÝ KRAJ, ©2007-2012 . Poodří-Moravské Kravařsko. *Msregion.cz* [online]. [cit. 2012-03-05]. Dostupné z: <http://www.msregion.cz/poodri-moravske-kravarsko/>

MORAVSKOSLEZSKÝ KRAJ, ©2010. O kraji. *O-kraji.kr-moravskoslezsky.cz* [online]. [cit. 2012-03-05]. Dostupné z: <http://o-kraji.kr-moravskoslezsky.cz/>

NADACE OKD, 2010. Aktuality. *Nadaceokd.cz* [online]. [cit. 2012-03-25]. Dostupné z: <http://www.nadaceokd.cz/aktuality/id-453/>

- NÁRODNÍ ÚSTAV ODBORNÉHO VZDĚLÁVÁNÍ, 2012. Územně správní členění České republiky. *Nuov.cz* [online]. [cit. 2012-03-23]. Dostupné z: <http://www.nuov.cz/informace-o-uzemne-spravnim-cleneni-ceske-republiky>
- NORDIC STEEL, ©2011. O nás. *Nordicsteel.cz* [online]. [cit. 2012-03-30]. Dostupné z: <http://www.nordicsteel.cz/onas.html>
- NOVOJICÍNSKÝ DENÍK, 2012. Po válce zůstala stát na náměstí jen radnice. *Novojicinsky.denik.cz* [online]. [cit. 2012-03-05]. Dostupné z: [http://novojicinsky.denik.cz/zpravy\\_region/po-valce-zustala-stat-na-namesti-jen20120202.html](http://novojicinsky.denik.cz/zpravy_region/po-valce-zustala-stat-na-namesti-jen20120202.html)
- KODIS, 2012. Města a obce v ODIS. *Kodis.cz* [online]. [cit. 2012-03-15]. Dostupné z: [http://www.kodis.cz/data/pages/vseobec/mesta/obce\\_odis\\_11\\_12\\_11.pdf](http://www.kodis.cz/data/pages/vseobec/mesta/obce_odis_11_12_11.pdf)
- ODRY, 1995. Fulnek-obecně závazná vyhláška č. 4/1995. *Odry.infomorava.cz* [online]. [cit. 2012-03-20]. Dostupné z: <http://www.odry.infomorava.cz/public/kapitola.phtml?kapitola=4245>
- ODRY, 2009. Komunitní plán sociálního rozvoje Oderska a Fulnecka. *Odry.cz* [online]. [cit. 2012-03-24]. Dostupné z: <http://www.odry.cz/komunitni-plan-rozvoje-socialnich-sluzeb-oderska-a-fulnecka-na-obdobi-2008-2012/d-367226/query=komunitn%C3%AD+pl%C3%A1n>
- PENZION NA STOVCE, 2012. Ubytování. *Penzionnastovce.com* [online]. [cit. 2012-03-31]. Dostupné z: <http://www.penzionnastovce.com/>
- PORTÁL NA PODPORU OBCÍ ČR, ©2009-2012. Financování rozvoje obce – souhrn. *Rozvojjobci.cz* [online]. [cit. 2012-03-16]. Dostupné z: <http://www.rozvojjobci.cz/news/financovani-rozvoje-obce-souhrn/>
- R-FIN, ©2010. Profil společnosti. *R-fin.cz* [online]. [cit. 2012-03-30]. Dostupné z: <http://www.r-fin.cz/profil.html>
- RELAXKO, ©2011. Ceník ubytování. *Relaxko.cz* [online]. [cit. 2012-03-31]. Dostupné z: <http://www.relaxko.cz/Ubytovani/Cenik.aspx>
- RIS, ©2010-2011. Okresy Moravskoslezského kraje. *Risy.cz* [online]. [cit. 2012-03-30]. Dostupné z: <http://www.risy.cz/cs/krajske-ris/moravskoslezsky-kraj/okresy/>

ŘÍMSKOKATOLICKÁ FARNOST FULNEK, ©2010. Chrám Nejsvětější Trojice ve Fulneku. *Farnostfulnek.cz* [online]. [cit. 2012-03-07]. Dostupné z: <http://www.farnostfulnek.cz/kostely-a-kaple/fulnek/>

ÚFIS, 2011. Charakteristika ÚSC MěÚ Fulnek. *Info.mfcr.cz* [online]. [cit. 2012-03-10]. Dostupné z: [http://www.info.mfcr.cz/cgi-bin/ufis/iufisusc/charakteristika.pl?ico=297861&volba\\_vyber=1&ic=&nao=Fulnek](http://www.info.mfcr.cz/cgi-bin/ufis/iufisusc/charakteristika.pl?ico=297861&volba_vyber=1&ic=&nao=Fulnek)

VEŘEJNÁ DATABÁZE, 2011. Vybrané statistické údaje za obec Fulnek. *Vdb.czso.cz* [online]. [cit. 2012-03-25]. Dostupné z: [http://vdb.czso.cz/vdbvo/tabdetail.jsp?kapitola\\_id=5&pro\\_1\\_154=599352&cislotab=MOS+ZV01](http://vdb.czso.cz/vdbvo/tabdetail.jsp?kapitola_id=5&pro_1_154=599352&cislotab=MOS+ZV01)

VVM-IPSO FULNEK, ©2010. O nás. *Vvm-ipso.cz* [online]. [cit. 2012-03-30]. Dostupné z: <http://www.vvm-ipso.cz/strojirenska-vyroba/o-nas.html>

ZÁKLADNÍ ŠKOLA J. A. KOMENSKÉHO FULNEK, 2010-2011. Výroční zpráva. *Zsfulnek.cz* [online]. [cit. 2012-03-15]. Dostupné z: [http://www.zsfulnek.cz/Vyrocní\\_zprava1011.pdf](http://www.zsfulnek.cz/Vyrocní_zprava1011.pdf)

ZÁKLADNÍ ŠKOLA A MATEŘSKÁ ŠKOLA T. G. MASARYKA FULNEK, 2010-2011. Výroční zpráva. *Web.zsmafulnek.cz* [online]. [cit. 2012-03-15]. Dostupné z: <https://docs.google.com/viewer?a=v&pid=sites&srcid=enNtYWZ1bG5lay5jenx6YWtsYWRu aS1za29sYS1hfGd4OmMyZTE1YTc0YjEzMWE0Yw>

#### *Ostatní zdroje informací:*

Návrh Územního plánu města Fulnek 2012

Ing. arch. J. Raška, vedoucí odboru územního rozvoje a stavebního řádu – rozhovor, interní materiály

Bc. P. Vráblová – referentka odboru vnitřních věcí, informační centrum - rozhovor

**SEZNAM POUŽITÝCH SYMBOLŮ A ZKRATEK**

|       |  |
|-------|--|
| a. s. | Akciová společnost                       |
| apod. | A podobně                                |
| BIO   | Biologicky rozložitelný odpad            |
| cca   | Přibližně                                |
| CNC   | Číslicové řízení počítačem               |
| ČEZ   | České energetické závody                 |
| ČOV   | Čistička odpadních vod                   |
| ČR    | Česká republika                          |
| ČSAD  | Československá státní autobusová doprava |
| ČSÚ   | Český statistický úřad                   |
| DN    | Vnitřní průměr potrubí                   |
| DPS   | Dům s pečovatelskou službou              |
| EAO   | Ekonomicky aktivní obyvatelstvo          |
| EU    | Evropská unie                            |
| ha    | Hektar                                   |
| CHKO  | Chráněná krajinná oblast                 |
| IC    | Informační centrum                       |
| ICT   | Informační a komunikační technologie     |
| JAK   | Jana Ámose Komenského                    |
| k. ú. | Katastrální území                        |
| Kč    | Korun českých                            |
| KŘP   | Krajské ředitelství policie              |
| LCD   | Displej z tekutých krystalů              |
| MF    | Ministerstvo financí                     |

---

|          |   |
|----------|---|
| MHD      | Městská hromadná doprava                            |
| mil.     | Milion  |
| MPSV     | Ministerstvo práce a sociálních věcí                |
| MSK      | Moravskoslezský kraj                                |
| MŠ       | Mateřská škola                                      |
| n.p.     | Národní podnik                                      |
| NJ       | Nový Jičín  |
| NUTS     | Nomenklatura územních statistických jednotek        |
| o. s.    | Občanské sdružení                                   |
| ODIS     | Integrovaný dopravní systém Moravskoslezského kraje |
| OKD      | Ostravsko-karvinské doly                            |
| ORP      | Obec s rozšířenou působností                        |
| OZO      | Odvoz a zpracování odpadů                           |
| p. o.    | Příspěvková organizace                              |
| ROP      | Regionální operační program                         |
| s. r. o. | Společnost s ručením omezeným                       |
| Sb.      | Sbírky  |
| SFŽP     | Státní fond životního prostředí                     |
| SLDB     | Sčítání lidu, domů a bytů                           |
| SmVaK    | Severomoravské vodovody a kanalizace                |
| STL      | Středotlaký   |
| tis.     | Tisíc   |
| TGM      | Tomáše Garrigue Masaryka                            |
| TJ       | Tělovýchovná jednota                                |
| TQM      | System řízení jakosti                               |



---

|      |                                    |
|------|------------------------------------|
| Tzv. | Takzvaný                           |
| ÚSC  | Územně samosprávný celek           |
| ÚSES | Územní systém ekologické stability |
| VN   | Vysoké napětí                      |
| VTL  | Vysokotlaký                        |
| ŽP   | Životní prostředí                  |
| ZŠ   | Základní škola                     |
| ZUŠ  | Základní umělecká škola            |
| %    | Procento                           |

**SEZNAM OBRÁZKŮ**

|  |     |
|--|-----|
| <i>Obrázek 1 Mapa okresů Moravskoslezské kraje</i> .....                     | 40  |
| <i>Obrázek 2 Město Fulnek po II. světové válce</i> .....                     | 43  |
| <i>Obrázek 3 Památník J. A. Komenského</i> .....                             | 60  |
| <i>Obrázek 4 Zámek Fulnek</i> .....  | 60  |
| <i>Obrázek 5 Kostel Nejsvětější Trojice</i> .....                            | 61  |
| <i>Obrázek 6 Kostel sv. Josefa při Kapucínském klášteře</i> .....            | 62  |
| <i>Obrázek 7 Knurrův palác</i> .....   | 62  |
| <i>Obrázek 8 Plán naučné stezky 'Člověče, zastav se'</i> .....               | 95  |
| <i>Obrázek 9 Strategické cíle rozvoje a jejich jednotlivé priority</i> ..... | 106 |

**SEZNAM TABULEK**

|   |    |
|---|----|
| <i>Tabulka 1 Dělení regionální politiky</i> .....                                     | 20 |
| <i>Tabulka 2 Cíle regionální politiky 2007-2013 a jejich způsob financování</i> ..... | 24 |
| <i>Tabulka 3 Strukturální operace 2007-2013 pro ČR (v mil. eur)</i> .....             | 25 |
| <i>Tabulka 4 Základní údaje města Fulnek k 31. 12. 2010</i> .....                     | 41 |
| <i>Tabulka 5 Uspořádání zemědělského půdního fondu v území</i> .....                  | 46 |
| <i>Tabulka 6 Dlouhodobý vývoj obyvatel jednotlivých částí města Fulnek</i> .....      | 49 |
| <i>Tabulka 7 Vývoj počtu obyvatel města Fulnek k 31. 12.</i> .....                    | 50 |
| <i>Tabulka 8 Vzdělanostní struktura obyvatel k 1. 3. 2001</i> .....                   | 51 |
| <i>Tabulka 9 Pohyb obyvatelstva k 31. 12.</i> .....                                   | 52 |
| <i>Tabulka 10 Věková struktura obyvatel k 31. 12. 2010 a jejich podíl v %</i> .....   | 53 |
| <i>Tabulka 11 Bytový fond</i> .....   | 55 |
| <i>Tabulka 12 Obydlené byty dle období</i> .....                                      | 55 |
| <i>Tabulka 13 Demografický vývoj počtu žáků ZŠ JAK</i> .....                          | 64 |
| <i>Tabulka 14 Demografický vývoj počtu žáků ZŠ TGM</i> .....                          | 65 |
| <i>Tabulka 15 Základní údaje o součástech školy k 30. 6. 2011</i> .....               | 66 |
| <i>Tabulka 16 Počet zásobovaných obyvatel s průměrnou spotřebou</i> .....             | 74 |
| <i>Tabulka 17 Vývoj vybraných ukazatelů hospodaření v tis. Kč</i> .....               | 77 |
| <i>Tabulka 18 Vývoj provozního salda hospodaření v tis. Kč</i> .....                  | 82 |
| <i>Tabulka 19 Ukazatel dluhové služby v %</i> .....                                   | 84 |
| <i>Tabulka 20 Ekonomicky aktivní obyvatelstvo podle odvětví</i> .....                 | 85 |
| <i>Tabulka 21 Míra nezaměstnanosti k 31. 12. 2011</i> .....                           | 87 |
| <i>Tabulka 22 Kapacita ubytovacích zařízení k 31. 10. 2010</i> .....                  | 97 |

**SEZNAM GRAFŮ**

|   |    |
|---|----|
| <i>Graf 1 Podíl finančních prostředků vyčleněných na jednotlivé oblasti rozvoje .....</i> | 23 |
| <i>Graf 2 Vývoj salda příjmů a výdajů v tis. Kč.....</i>                                  | 79 |
| <i>Graf 3 Vývoj příjmů a výdajů v tis. Kč .....</i>                                       | 80 |
| <i>Graf 4 Vývoj běžných příjmů a výdajů, investic v tis. Kč .....</i>                     | 81 |
| <i>Graf 5 Zůstatky bankovních úvěrů a splátky v tis. Kč.....</i>                          | 83 |
| <i>Graf 6 EAO města Fulnek podle odvětví v % .....</i>                                    | 86 |
| <i>Graf 7 Struktura obyvatelstva vyjíždějící za prací.....</i>                            | 86 |
| <i>Graf 8 Roční vývoj míry nezaměstnanosti k 31. 12.....</i>                              | 88 |
| <i>Graf 9 Hospodářská struktura k 31. 12. 2010 .....</i>                                  | 89 |
| <i>Graf 10 Hospodářská činnost podle právní formy k 31. 12. 2010.....</i>                 | 90 |


## SEZNAM PŘÍLOH

- P I Symboly města Fulnek
- P II Geografická poloha města

## PŘÍLOHA P I: SYMBOLY MĚSTA FULNEK



Znak města



Vlajka města

## PŘÍLOHA P II: GEOGRAFICKÁ POLOHA MĚSTA

Geografická mapa Moravskoslezského kraje

