

# **Strategie rozvoje mikroregionu Moštěnka**

Bc. Irena Nezhybová

---

Diplomová práce  
2011



Univerzita Tomáše Bati ve Zlíně  
Fakulta managementu a ekonomiky

---

Univerzita Tomáše Bati ve Zlíně  
Fakulta managementu a ekonomiky  
Ústav regionálního rozvoje, veřejné správy a práva  
akademický rok: 2010/2011

## ZADÁNÍ DIPLOMOVÉ PRÁCE

(PROJEKTU, UMĚLECKÉHO DÍLA, UMĚLECKÉHO VÝKONU)

Jméno a příjmení: **Bc. Irena NEZHYBOVÁ**  
Osobní číslo: **M080563**  
Studijní program: **N 6202 Hospodářská politika a správa**  
Studijní obor: **Veřejná správa a regionální rozvoj**  
Téma práce: **Strategie rozvoje Mikroregionu Moštěnka**

Zásady pro vypracování:

**Úvod**

**I. Teoretická část**

- **Definujte a vysvětlete základní pojmy v oblasti problematiky rozvoje obcí, měst a mikroregionů.**

**II. Praktická část**

- **Zpracujte současnou socioekonomickou analýzu Mikroregionu Moštěnka.**
- **Na základě socioekonomické analýzy provedte SWOT analýzu.**
- **Stanovte strategické cíle rozvoje Mikroregionu Moštěnka.**
- **Vypracujte strategii rozvoje Mikroregionu Moštěnka.**

**Závěr**

Rozsah diplomové práce: **cca 70**  
Rozsah příloh:  
Forma zpracování diplomové práce: **tištěná/elektronická**

Seznam odborné literatury:

[1] Kolektiv autorů. Úvod do regionálních věd a veřejné správy. Praha: IFEC, 2001. 266 s. ISBN 80-86412-08-3.


[2] WOKOUN, R., ČERVENÝ, M. a kol. Ekonomika v prostoru: svět, střední Evropa, EU, OECD, ČR. 1. vyd. Praha: Linde Praha, 2008. 189 s. ISBN 978-80-7201-698-3.

[3] WOKOUN, R. a kol. Regionální rozvoj a jeho management v České republice. 1. vyd. Praha: Oeconomica, 2007. 246 s. ISBN 978-80-245-1301-0.

Vedoucí diplomové práce: **Ing. Jiří Macháček**  
Ústav financí a účetnictví  
Datum zadání diplomové práce: **28. března 2011**  
Termín odevzdání diplomové práce: **2. května 2011**

Ve Zlíně dne 28. března 2011

prof. Dr. Ing. Drahomíra Pavelková  
*děkanka*



RNDr. Oldřich Hájek, Ph.D.  
*ředitel ústavu*

## PROHLÁŠENÍ AUTORA DIPLOMOVÉ PRÁCE

Beru na vědomí, že:

- odevzdáním diplomové práce souhlasím se zveřejněním své práce podle zákona č. 111/1998 Sb. o vysokých školách a o změně a doplnění dalších zákonů (zákon o vysokých školách), ve znění pozdějších právních předpisů, bez ohledu na výsledek obhajoby<sup>1</sup>;
- diplomová práce bude uložena v elektronické podobě v univerzitním informačním systému dostupná k nahlédnutí:
  - bez omezení;
  - pouze prezenčně v rámci Univerzity Tomáše Bati ve Zlíně;
- na mou diplomovou práci se plně vztahuje zákon č. 121/2000 Sb. o právu autorském, o právech souvisejících s právem autorským a o změně některých zákonů (autorský zákon) ve znění pozdějších právních předpisů, zejm. § 35 odst. 3<sup>2</sup>;
- podle § 60<sup>3</sup> odst. 1 autorského zákona má UTB ve Zlíně právo na uzavření licenční smlouvy o užití školního díla v rozsahu § 12 odst. 4 autorského zákona;

---

<sup>1</sup> zákon č. 111/1998 Sb. o vysokých školách a o změně a doplnění dalších zákonů (zákon o vysokých školách), ve znění pozdějších právních předpisů, § 47b Zveřejňování závěrečných prací:

(1) Vysoká škola nevydělečně zveřejňuje disertační, diplomové, bakalářské a rigorózní práce, u kterých proběhla obhajoba, včetně posudků oponentů a výsledku obhajoby prostřednictvím databáze kvalifikačních prací, kterou spravuje. Způsob zveřejnění stanoví vnitřní předpis vysoké školy.

(2) Disertační, diplomové, bakalářské a rigorózní práce odevzdané uchazečem k obhajobě musí být též nejméně pět pracovních dnů před konáním obhajoby zveřejněny k nahlížení veřejnosti v místě určeném vnitřním předpisem vysoké školy nebo není-li tak určeno, v místě pracoviště vysoké školy, kde se má konat obhajoba práce. Každý si může ze zveřejněné práce pořizovat na své náklady výpisy, opisy nebo rozmnoženiny.

(3) Platí, že odevzdáním práce autor souhlasí se zveřejněním své práce podle tohoto zákona, bez ohledu na výsledek obhajoby.

<sup>2</sup> zákon č. 121/2000 Sb. o právu autorském, o právech souvisejících s právem autorským a o změně některých zákonů (autorský zákon) ve znění pozdějších právních předpisů, § 35 odst. 3:

(3) Do práva autorského také nezasahuje škola nebo školské či vzdělávací zařízení, užíje-li nikoli za účelem přímého nebo nepřímého hospodářského nebo obchodního prospěchu k výuce nebo k vlastní potřebě dílo vytvořené žákem nebo studentem ke splnění školních nebo studijních povinností vyplývajících z jeho právního vztahu ke škole nebo školskému či vzdělávacího zařízení (školní dílo).

<sup>3</sup> zákon č. 121/2000 Sb. o právu autorském, o právech souvisejících s právem autorským a o změně některých zákonů (autorský zákon) ve znění pozdějších právních předpisů, § 60 Školní dílo:

(1) Škola nebo školské či vzdělávací zařízení mají za obvyklých podmínek právo na uzavření licenční smlouvy o užití školního díla (§ 35 odst. 3). Odpirá-li autor takového díla udělit svolení bez vážného důvodu, mohou se tyto osoby domáhat nahrazení chybějícího projevu jeho vůle u soudu. Ustanovení § 35 odst. 3 zůstává nedotčeno.


- podle § 60<sup>4</sup> odst. 2 a 3 mohu užít své dílo – diplomovou práci - nebo poskytnout licenci k jejímu využití jen s předchozím písemným souhlasem Univerzity Tomáše Bati ve Zlíně, která je oprávněna v takovém případě ode mne požadovat přiměřený příspěvek na úhradu nákladů, které byly Univerzitou Tomáše Bati ve Zlíně na vytvoření díla vynaloženy (až do jejich skutečné výše);
- pokud bylo k vypracování diplomové práce využito softwaru poskytnutého Univerzitou Tomáše Bati ve Zlíně nebo jinými subjekty pouze ke studijním a výzkumným účelům (tj. k nekomerčnímu využití), nelze výsledky bakalářské/diplomové práce využít ke komerčním účelům.

Prohlašuji, že:

- jsem diplomovou práci zpracoval/a samostatně a použité informační zdroje jsem citoval/a;
- odevzdaná verze diplomové práce a verze elektronická nahraná do IS/STAG jsou totožné.

Ve Zlíně

16. 4. 2011



<sup>4</sup> zákon č. 121/2000 Sb. o právu autorském, o právech souvisejících s právem autorským a o změně některých zákonů (autorský zákon) ve znění pozdějších právních předpisů, § 60 Školní dílo:

- (2) Není-li sjednáno jinak, může autor školního díla své dílo užít či poskytnout jinému licenci, není-li to v rozporu s oprávněnými zájmy školy nebo školského či vzdělávacího zařízení.
- (3) Škola nebo školské či vzdělávací zařízení jsou oprávněny požadovat, aby jim autor školního díla z výdělku jím dosaženého v souvislosti s užitím díla či poskytnutím licence podle odstavce 2 přiměřeně přispěl na úhradu nákladů, které na vytvoření díla vynaložily, a to podle okolností až do jejich skutečné výše; přitom se přihlídí k výši výdělku dosaženého školou nebo školským či vzdělávacím zařízením z užití školního díla podle odstavce 1.

## **ABSTRAKT**

Tématem své diplomové práce jsem si vybrala Strategie rozvoje mikroregionu Moštěnka. Práce je rozdělena na teoretickou a praktickou část. V teoretické části jsou popsány a vysvětleny základní pojmy využívané v problematice regionálního rozvoje. Praktická část obsahuje socioekonomickou analýzu mikroregionu, jež je následně vyhodnocena SWOT analýzou. Na základě SWOT analýzy jsou navrženy strategické cíle, priority a opatření, které jsou uvedeny v samostatné kapitole.

Klíčová slova: mikroregion, regionální rozvoj, socioekonomická analýza, SWOT analýza, strategie

## **ABSTRACT**

As a theme for my graduation theses I chose strategy of development of microregion Moštěnka. The theses include theoretic and practical part. In theoretic part are described and explained basic conceptions using in regional development. Practical part contains socioeconomic analysis of microregion, which is interpreted by SWOT analysis. On the basis of this SWOT analysis are proposed strategic aims, priorities and disposals, which are described in separate chapter.

Keywords: microregion, regional development, socioeconomic analysis, SWOT analysis, strategy

Na tomto místě bych ráda poděkovala svému vedoucímu diplomové práce Ing. Jiřímu Macháčkovi, za jeho odborné vedení, cenné připomínky, rady a poskytnuté konzultace, které mi pomohly při zpracování této práce.

Prohlašuji, že odevzdaná verze diplomové práce a verze elektronická nahraná do IS/STAG jsou totožné.

## OBSAH

<b>ÚVOD</b> .....	<b>11</b>
<b>I    TEORETICKÁ ČÁST</b> .....	<b>12</b>
<b>1    OSÍDLENÍ A SÍDELNÍ STRUKTURA</b> .....	<b>13</b>
1.1    OSÍDLENÍ .....	13
1.2    SÍDLO .....	13
1.3    VENKOVSKÁ SÍDLA .....	14
1.4    MĚSTA .....	15
1.5    SÍDELNÍ STRUKTURA .....	16
<b>2    REGION, MIKROREGION A REGIONÁLNÍ POLITIKA</b> .....	<b>17</b>
2.1    REGION .....	17
2.1.1    Koncepce regionu .....	17
2.1.2    Struktura regionu .....	17
2.1.3    Hranice regionu .....	17
2.1.4    Řád a hierarchie regionů .....	18
2.2    MIKROREGION .....	18
2.2.1    Vznik mikroregionů .....	19
2.2.2    Dobrovolný svazek obcí .....	19
2.3    REGIONÁLNÍ POLITIKA .....	19
2.3.1    Cíle a nástroje regionální politiky .....	20
2.3.2    Legislativní rámec regionální politiky .....	21
2.3.3    Zákon o podpoře regionálního rozvoje .....	22
2.3.4    Institucionální zabezpečení regionální politiky .....	22
<b>II   PRAKTICKÁ ČÁST</b> .....	<b>24</b>
<b>3.    SOCIOEKONOMICKÁ ANALÝZA MIKROREGIONU MOŠTĚNKA</b> .....	<b>25</b>
3.1    HISTORIE MIKROREGIONU .....	25
3.2    POLOHA A GEOGRAFICKÁ CHARAKTERISTIKA MIKROREGIONU....	25
3.3    OBCE MIKROREGIONU.....	27
3.3.1    Beňov .....	27
3.3.2    Bezuchov .....	27
3.3.3    Bochoř .....	28
3.3.4    Čechy .....	28
3.3.5    Dobrčice .....	28
3.3.6    Domaželice .....	28



3.3.7	Dřevohostice .....	29
3.3.8	Horní Moštěnice .....	29
3.3.9	Křtomil .....	30
3.3.10	Lipová .....	31
3.3.11	Líšná .....	31
3.3.12	Nahošovice .....	32
3.3.13	Podolí .....	33
3.3.14	Přestavky .....	33
3.3.15	Radkova Lhota .....	34
3.3.16	Radkovy .....	34
3.3.17	Říkovice .....	34
3.3.18	Stará Ves .....	35
3.3.19	Turovice .....	35
3.3.20	Věžky .....	35
3.3.21	Vlkoš .....	36
3.3.22	Želatovice .....	36
3.4	SPRÁVNÍ ČLENĚNÍ, ROZLOHA .....	37
3.5	OBYVATELSTVO .....	38
3.5.1	Věková struktura obyvatelstva .....	40
3.5.2	Pohyb obyvatelstva .....	42
3.5.3	Vzdělanostní struktura .....	43
3.6	ANALÝZA HOSPODÁŘSKÉHO VÝVOJE .....	45
3.6.1	Trh práce .....	45
3.6.2	Hospodářství .....	48
3.6.3	Zemědělství .....	52
3.6.4	Lesnictví .....	53
3.6.5	Průmysl a stavebnictví .....	53
3.6.6	Služby .....	54
3.7	TECHNICKÁ INFRASTRUKTURA .....	54
3.7.1	Doprava .....	54
3.7.1.1	Silniční síť .....	54
3.7.1.2	Autobusová doprava .....	55
3.7.1.3	Železniční doprava .....	55
3.7.1.4	Letecká doprava .....	55
3.7.2	Elektrifikace, plynofikace a vodní hospodářství .....	56

3.8	SOCIÁLNÍ VYBAVENOST A OBČANSKÁ VYBAVENOST.....	57
3.8.1	Školství .....	57
3.8.2	Zdravotní a sociální péče .....	58
3.8.3	Obchodní síť a služby .....	58
3.9	ŽIVOTNÍ PROSTŘEDÍ .....	59
3.9.1	Ovzduší .....	59
3.9.2	Vodstvo .....	59
3.9.3	Odpady .....	61
3.9.4	Zvláště chráněná území .....	61
3.10	KULTURNÍ HODNOTY A PAMÁTKY .....	62
3.10.1	Kulturní památky zapsané v seznamu kulturních památek .....	62
3.10.2	Zámky .....	63
3.10.3	Lidová architektura .....	63
3.10.4	Přírodní zajímavosti .....	63
3.11	CESTOVNÍ RUCH, REKREACE A SPORTOVNÍ VYŽITÍ .....	64
3.12	FINANCOVÁNÍ MIKROREGIONU .....	65
<b>4</b>	<b>SWOT ANALÝZA .....</b>	<b>67</b>
<b>5</b>	<b>STRATEGIE ROZVOJE A STRATEGICKÉ CÍLE MIKROREGIONU .....</b>	<b>69</b>
5.1	VIZE MIKROREGIONU .....	69
5.2	STRATEGIE ROZVOJE MIKROREGIONU .....	69
5.3	STRATEGICKÉ CÍLE .....	69
5.3.1	Strategický cíl č. 1 - Rozvoj a podpora podnikání .....	69
5.3.2	Strategický cíl č. 2 - Rozvoj a podpora cestovního ruchu .....	70
5.3.3	Strategický cíl č. 3 - Rozvoj lidských zdrojů, kultury a zaměstnanosti.. .....	72
5.3.4	Strategický cíl č. 4 - Zlepšování dopravní a technické infrastruktury... ..	74
5.3.5	Strategický cíl č. 5 - Ochrana a péče o životní prostředí .....	76
<b>6</b>	<b>KATALOG PROJEKTŮ .....</b>	<b>78</b>
	<b>ZÁVĚR .....</b>	<b>82</b>
	<b>SEZNAM POUŽITÉ LITERATURY .....</b>	<b>83</b>
	<b>SEZNAM POUŽITÝCH SYMBOLŮ A ZKRATEK .....</b>	<b>87</b>
	<b>SEZNAM OBRÁZKŮ .....</b>	<b>89</b>
	<b>SEZNAM TABULEK .....</b>	<b>90</b>
	<b>SEZNAM GRAFŮ .....</b>	<b>91</b>
	<b>SEZNAM PŘÍLOH .....</b>	<b>92</b>

## ÚVOD

Jako téma své diplomové práce jsem si vybrala „Strategie rozvoje mikroregionu Moštěnka. Důvodem, proč jsem si zvolila tento mikroregion byl fakt, že již od dětství bydlím ve městě Přerově a území tohoto mikroregionu dobře znám. Dalším důvodem výběru tohoto tématu bylo, že jsem v minulosti vykonávala stáž v neziskové organizaci Centrum pro komunitní práci Přerov, které se zabývá regionální politikou, rozvojem obcí, mikroregionů, měst a krajů. Jednou z těchto zájmových činností byl právě i mikroregion Moštěnka. Domnívám se, že z těchto důvodů mohu danou oblast dobře popsat, vystihnout její problémy a navrhnout konkrétní řešení.

Práce je rozdělena na část teoretickou a část praktickou. V teoretické části jsou popsány a vysvětleny základní pojmy využívané v problematice regionálního rozvoje. Zabývala jsem se zde okruhy osídlení, sídlení strukturou, regionální politikou a pojmem region a mikroregion.

V praktické části je zpracována socioekonomická analýza, která obsahuje jednotlivé kapitoly o základní charakteristice mikroregionu, jeho historii, demografickém a hospodářském vývoji jednotlivých obcí, jejich vybaveností technickou infrastrukturou a občanskou vybaveností. Dále pak kapitoly popisující životní prostředí, kulturní hodnoty, památky a cestovní ruch. V závěrečné části je tato socioekonomická analýza vyhodnocena SWOT analýzou, která je tvořena formulací čtyř částí, silných stránek, slabých stránek, příležitostí a ohrožení území mikroregionu.

Na základě SWOT analýzy jsou navrženy jednotlivé strategické cíle, priority a opatření, které jsou uvedeny v samostatné kapitole této diplomové práce.

Cílem této práce je vytvoření rozvojového strategického dokumentu a byla bych ráda, kdyby jeho vypracování posloužilo k dalšímu pozitivnímu rozvoji mikroregionu Moštěnka.

## **I. TEORETICKÁ ČÁST**

## 1. OSÍDLENÍ A SÍDELNÍ STRUKTURA

### 1.1 Osídlení

Osídlení je složitým systémem, ve kterém jsou sídla navzájem propojená množstvím nej-  
různějších vazeb, především dodavatelsko-odběratelskými a kooperačními vztahy materi-  
ální výroby, sítí technické infrastruktury, pohybem obyvatelstva za prací, rekreací a služ-  
bami infrastruktury, ale i šířením a přenosem nejrůznějších typů informací a rozšiřování  
inovací. [1]

Systém osídlení má relativně dynamický ráz a rozvíjí se v souladu s místními (územními)  
podmínkami, z nichž hrají nejvýznamnější roli přírodní (geografické a klimatické) prostře-  
dí, historické souvislosti, demografické faktory a ekonomika. Pod termín (pojmem) osídle-  
ní lze rovněž zahrnout výsledky aktivity člověka v daném území. Ta se projevuje v koncen-  
traci obyvatelstva do sídel, která můžeme rozlišovat podle velikostí (malé, střední, velké,  
metropolitní atd.), a která můžeme charakterizovat určitou ekonomickou činností, jenž  
v sídlech převládá (zemědělství, průmysl, služby apod.) [1]

Systém osídlení je do značné míry závislý na historicky vzniklých sídelních podmínkách  
jednotlivých zemí a také na jejich geografických, hospodářských a demografických charak-  
teristikách. [1]

Osídlení České republiky je výsledkem již tisíciletého vývoje rozmístování obyvatelstva  
v prostoru. Je územně velmi diferencované. Je pro něj charakteristický nejen velký počet  
obcí, ale i to, že většina obcí se dělí na územně oddělené části a některé z nich na základní  
sídelní jednotky. To přináší řadu problémů, a to jak z prostorové odlehlosti, tak z hlediska  
rentability fungování některých zařízení vybavenosti a služeb. V osídlení se uplatňuje rov-  
něž dost velký počet malých a středních měst. [15]

### 1.2 Sídllo

Sídllo je základní jednotkou osídlení. Za sídllo považujeme každé obydlené místo včetně  
příslušných ploch, které jsou jeho obyvatelstvem bezprostředně využívány. V sídlech se  
koncentruje obyvatelstvo, vykonává v nich ekonomickou i další činnost a sídla jsou proto  
místy reprodukce života společnosti (demografické, ekonomické apod.). Vyznačují se vel-  
kou druhovou, velikostní i funkční rozmanitostí. [2]

Existují dvě základní kategorie:

- *venkovská sídla* – nadále se rozvíjí na bázi zemědělské výroby
- *městská sídla* – skupina sídel, jež se orientuje na funkce nezemědělského charakteru

Podoba sídel je výsledkem spolupůsobení celé řady faktorů. Můžeme je shrnout do dvou základních skupin a vyčlenit vliv:

1. *podmínek přírodního prostředí*, tj. klimatu, reliéfu, vegetačního krytu, půd, hydrologických poměrů,
2. *socioekonomických podmínek*, a to faktorů ekonomických a sociálních – stav a struktury výroby, dopravy, služeb, obyvatelstva a činitelů obecního charakteru – technická a kulturní vyspělost obyvatelstva, stupeň organizace společnosti, administrativní a politické uspořádání apod. [2]

### 1.3 Venkovská sídla

Venkovská sídla jsou starší vývojovou formou sídel. V jejich vnějším vzhledu se projevuje jejich převládající zemědělská funkce. Jsou tvořena venkovskými sídelními jednotkami, pro něž je typické propojení obytné části a části hospodářských (jako je např.: stodola, sýpka, stáje, kůlny na zemědělské nářadí). Vzájemný poměr a uspořádání obytných a hospodářských částí má různou podobu a způsobuje regionální rozdíly ve fyziognomii venkovských domů. [3]

Mezi venkovská sídla zahrnujeme sídla, v nichž převážná většina obyvatel má ekonomickou základnu v zemědělství. Rozdílů v počtu usedlostí se používá k oddělení tří různých velikostních kategorií venkovských sídel:

- a) *Samota* – je izolované obydlí, které má velký odstup od ostatních zemědělských usedlostí. Prostor mezi nimi (samotou a nejbližšími domy) však nesmí vyplňovat plochy příslušející k domu (dvůr, zahrady), ale musí být tvořen plochami jiného hospodářského využití (pole, les, louky).
- b) *Víska* – je seskupení 4 až 5 (v některých zemích až 20) usedlostí. Plošným rozvojem spojeným s výstavbou dalších domů se může rozrůstat ve vesnici; proto je pokládána za vývojově starší formu některých půdorysných typů vsí.

c) *Vesnice* – je tvořena větším počtem zemědělských usedlostí. Větší vesnice mají zpravidla několik domů nezemědělského charakteru (školu, domy řemeslníků, kostel, hospodu aj.). [3]

## 1.4 Města

Města jsou historicky mladší než venkovská sídla, ale jsou dynamičtější složkou struktury osídlení. Jsou koncentračními prostory obyvatelstva a nezemědělských aktivit (na poměrně malé ploše). Města jsou sídly nezemědělského charakteru, s určitými specifickými znaky, která se od venkovských sídel liší především svými funkcemi. [2]

Z právně ekonomického hlediska můžeme definovat město či obec jako samosprávné společenství občanů s vlastním majetkem a vlastními příjmy s nimiž samostatně hospodaří a za toto hospodaření přebírá plnou odpovědnost. Je samosprávním celkem, právníkou osobou do jejichž vnitřních záležitostí lze zasahovat pouze zákonem, a které samostatně rozhoduje o rozvoji vlastního území. [11]

Ve městě je velké seskupení obyvatel, jsou tam různá výrobní i nevýrobní pracoviště, výstavné i méně výstavné budovy. Vedle svérázné zaměstnanecké struktury se město vyznačuje diferencovaným využitím země, má čtvrtě průmyslové, obchodní, obytné i jiné; tato různorodost vytváří podmínky i pro silně rozrůzněný městský život. Ve městě je větší možnost společenských styků než na venkově, lepší a všestrannější uspokojování potřeb službami nejrůznějšího druhu. Společenský, politický, ekonomický i kulturní život je tam živější, než na venkově. V malých městech jsou zárodky městských funkcí, které jsou ve velkých městech plně – ve velkoměstech dokonce nadměrně – rozvinuty. [3]

Města jsou vymezována podle celé řady hledisek a kritérií.

Mezi tradiční kritéria, sloužící k vymezení měst, patří *historicko-právní hledisko*. V minulosti byla podle tohoto hlediska za města považována sídla, která obdržela městská práva.

Dalším kritériem je *statistické hledisko*, které vyplývá z důležitého znaku města, kterým je koncentrace obyvatelstva a tím i větší počet obyvatel města. Na základě statistického hlediska je za město považováno každé sídlo, jehož počet obyvatel přesáhne určitou hranici.

Méně významné jsou vnější znaky města, vyplývající z jeho fyziognomie. Patří k nim:

- soustředěný půdorys a vytvoření uzavřeného a zřetelného jádra,
- větší počet neobývaných budov (továrny, úřady apod.),

- různorodá struktura zastavěné plochy (intravilánu), tj. funkční diferenciaci zastavěné plochy (na části obytné, průmyslové apod.)

Podstatnější jsou vnitřní znaky města. Tvoří je:

- vysoký stupeň koncentrace obyvatelstva,
- zaměstnanost obyvatel města v různých ekonomických odvětvích,
- různorodost hospodářských činností a městských funkcí,
- plně vyvinutá středisková funkce města. [1]

## 1.5 Sídlní struktura ČR

Česká Republika je charakteristická rozdrobenou sídelní strukturou s historicky daným vysokým počtem obcí. V současnosti má tři základní charakteristiky. První velmi důležitou, charakteristikou našeho osídlení je existence velmi husté sítě obydlých míst. Druhou charakteristikou jsou krajové difference v jejich hustotě. Třetí jsou rozdíly mezi sídly ve venkovském prostoru a sídly v městských a urbanizovaných obvodech. Ve venkovském prostoru jde o promítání historického vývoje, ve městech však z větší míry o promítání administrativních potřeb, které ve svém principu vyšly rovněž ze sídelních poměrů. Sídla jsou svou rozlohou v průměru poměrně malá území kolem 5 km<sup>2</sup>, na západě země menší, na východě větší. Obojí promítá tisíciletý vývoj osídlení, založený mj. na vývoji feudalismu a později kapitalismu na západě a východě republiky, i když některé další hlubší historické vlivy nelze pominout. [2], [16]

Průměrný počet 655 obyvatel v jednom sídle, jenž roste rovněž od západu na východ, je logicky důsledkem vztahu velikosti území a velikosti počtu obyvatelstva. Sídla různých velikostí, resp. lidnatosti se liší téměř ve všech demografických, ekonomických, sociálních a kulturních ukazatelích. Jsou rozdílná také formami bydlení a jeho úrovní, což ovlivňuje mnoho dalších jevů a procesů kromě ekonomických a sociálních, kulturních také politických a promítají se do průběhu transformace naší společnosti. [2]

Poměr a počet velikostních typů sídel není v rámci ČR stejně zastoupen. I zde existují krajové (regionální) rozdíly.



Souhrnně lze na základě kategorizace velikostí sídel rozeznat tři skupiny krajů: nejvíce urbanizovány jsou bývalé kraje Severočeský a Severomoravský, k nim lze přidat i hl. m. Prahu. Středně urbanizovány jsou bývalé kraje Západočeský a Jihomoravský a podprůměrně jsou urbanizovány kraje Střední Čechy a Střední Morava. [2], [16]

## **2. REGION, MIKROREGION A REGIONÁLNÍ POLITIKA**

### **2.1 Region**

Termín region, popř. rajón se používá již dlouhou dobu. V různých regionálních pracích se používá v různém smyslu. Tento problém lze překonat tím, že region budeme chápat jako komplex vznikající regionální diferenciací krajinné sféry. [4]

#### **2.1.1 Koncepce regionu**

Základy koncepce regionu v geografii tkví v otázce rozdělení zemského povrchu na určité části jako jednoho z cílů geografického výzkumu. Tento problém je starý jako sama geografie, ale teprve rozvoj této vědy v novověku postavil do popředí problém „podstaty“ regionu. Novověká geografie ve stadiu svého vývoje v 18. a 19. století použila v pojetí regionu myšlenku „přirozeného“ rozdělení tkvícího v samostatných vlastnostech povrchu země, a tím pádem samozřejmě jako vědy. Rozdělení tohoto druhu stojí proti rozdělení „umělému“, tj. zařízenému člověkem – proti politickým hranicím. [1]

#### **2.1.2 Struktura regionu**

Velmi důležitou vlastností regionů je jejich struktura. Na základě struktury jsou zpravidla rozlišovány dva základní typy geografických regionů, a to homogenní regiony, které se vyznačují stejnorodostí svých vlastností, a nehomogenní regiony (heterogenní, nodální, spádové, uzlové, funkční), které se vyznačují nestejnorodostí svých vlastností, ale funkční jednotností. [2]

#### **2.1.3 Hranice regionu**

Regiony jsou vzájemně se odlišující části zemského povrchu. Při vynesení regionů na mapu mohou být odděleny pomocí linií nebo zón. Problémy vznikají zejména při výběru odpovídajících izolinií. Hranice homogenních regionů probíhají tam, kde charakteristické rysy jader sousedních regionů se stávají výrazné a navzájem se spojující.

Hranice nodálních regionů se vedou v místech, kde se stanoví hranice mezi gravitačním působením sousedních center. V případě, že chybí vzájemné působení vlivů různých nodálních středisek, hranice budou probíhat v místech nulových hodnot gravitačního působení. [1]

V přírodě objektivně existují fyziogeografické hranice obklopující regionální komplexy. V přírodě jsou hranice různého charakteru, mohou být ostré i neostré, což vyjadřuje rozličné přechody mezi teritoriálními jednotkami. Závisí na vlastnostech a stavbě územních komplexů. Charakter hranic je spojen s kvantitativními změnami, které podmiňují kvalitativní změny přírodních jevů. [1]

#### **2.1.4 Řád a hierarchie regionů**

Jedním z nejdůležitějších úkolů při zkoumání regionální struktury je určení řádu a hierarchie regionů.

V praxi je běžně používáno jednoduché označení různých řádů regionů: mikroregiony, mezoregiony a makroregiony. Někdy je také použito názvu subregion k vyjádření hierarchické podřízenosti. V rámci uvedených řádů regionů se mohou dále rozlišovat různé stupně, např. mikroregion 1. stupně nebo 2. stupně. Toto označení je obecné a používá se v konkrétních případech různě (pro vymezení regionů různých měřítek). [1]

### **2.2 Mikroregion**

Mikroregiony lze charakterizovat jako územní celky, v jejichž rámci jsou relativně uzavřeny nejintenzivnější regionální procesy, tj. především dojížděka za prací a za základními druhy služeb. Můžeme zdůraznit relativně nejvyšší integritu těchto celků v rámci regionální struktury České republiky. Plošné rozsahy mikroregionů jsou značně diferencované.

V České republice je v zásadě rozvinuta dvoustupňová mikoregionální organizace: mikroregionu 1. a 2. stupně, vzácně se objevují i tři stupně.[2]

Nicméně rozlišení mikroregionů do dvou-tří stupňů není absolutní, protože vyšší stupeň mikroregionů je dán zpravidla jen správní funkcí. Vztahy mezi bydlištěm, pracovištěm a komplexem základních služeb jsou na mikroregionální úrovni zcela dominantní pro utváření příslušných celků. Mikroregionální struktura má vždy nodální formu. Integrují více než 90% až 95% území České republiky. [2]

### 2.2.1 Vznik mikroregionů

Mikroregiony a místní akční skupiny vznikají kvůli společnému prosazování zájmů obcí a místních komunit s cílem dosáhnout změn. Mikroregiony a místní akční skupiny (MAS) vznikají nejčastěji jako seskupení obcí kolem přirozeného centra, jde obecně o jakási spádová území. Velikost mikroregionů je rozmanitá, přesto zhruba polovinu zkoumaných tvoří regiony do deseti tisíc obyvatel a do deseti členských obcí (jen zhruba 8,5 procenta má více než třicet členských obcí). Nejvíce jich vzniklo v letech 1999 – 2001, v souvislosti s novelou zákona č. 128/2000 Sb., o obcích. V následujících letech byla tendence ke vzniku spíše klesající, nebo docházelo či dochází k transformaci mikroregionů na dobrovolné svazky obcí dle zákona o obcích. [7]

### 2.2.2 Dobrovolný svazek obcí

Obce mají právo být členy svazku obcí za účelem ochrany a prosazování jejich společných zájmů. Svazky obcí, které vytváří mikroregion, vychází ze zákona č. 128/2000 Sb. o obcích v platném znění. Zákon o obcích demonstrativně uvádí, co může být předmětem činnosti svazku obcí. Svazek obcí vzniká na základě smlouvy o jeho vytvoření, která je účinná dnem přijetí jejího návrhu všemi účastníky, nestanoví-li smlouva jinak. Občané obcí, které vytvořily svazek obcí, jsou oprávněni účastnit se zasedání orgánu svazku obcí a nahlížet do zápisů o jeho jednání a podávat orgánu svazku obcí písemné návrhy. Obce mohou také vstupovat do již vytvořených svazků obcí. [4], [6]

## 2.3 Regionální politika

Velmi obecně lze regionální politiku definovat jako soubor cílů, opatření a nástrojů vedoucích ke snižování příliš velkých rozdílů v socioekonomické úrovni jednotlivých regionů. Regionální politika představuje všechny veřejné intervence vedoucí ke zlepšení geografického rozdělení ekonomických činností. Rozlišují pět fází:

1. Definování regionálních problémů, včetně jejich původu.
2. Definování cílů, pokud možno kvantifikovatelných.
3. Definování strategie, jež bude nutno uplatnit.
4. Identifikace nástrojů, které bude možno použít.
5. Vyhodnocení použité politiky.

Regionální politika zahrnuje opatření napomáhající jednak růstu stupně ekonomické aktivity v území, kde je vysoká nezaměstnanost a malá naděje na přirozený ekonomický růst, a na druhé straně opatření sloužící kontrole ekonomických aktivit v územích s nadměrným růstem. [5]

### 2.3.1 Cíle a nástroje regionální politiky

Cíle regionální politiky vychází z identifikace hlavních regionálních problémů a z pojetí státní hospodářské politiky, přičemž pro jednotlivá časová období dochází k jejich konkretizaci pokud možno tak, aby bylo možno kontrolovat jejich splnění a souběžně hodnotit účinnost použitých nástrojů. Konkrétní cíle bývají například formulovány jako snížení výrazných meziregionálních diferencí v úrovni nezaměstnanosti, v průměrných příjmech, sblížení úrovně hrubého domácího produktu v jednotlivých regionech. [5]

Regionální politika využívá při realizaci svých cílů různých postupů vůči jednotlivým regionům. Základním motivem je plné využití všech výrobních faktorů, zejména pracovní síly, a z toho plynoucí ekonomický růst. Neméně důležité je optimální rozmístění firem. Ve svých počátcích se regionální politika snažila o přesun pracovních sil z regionů s vysokou nezaměstnaností do míst s převahou nabídky pracovních sil, v současnosti jednoznačně převládá opačná strategie: motivace pohybu práce za pracovníky. Vysoce urbanizované oblasti se naopak potýkají s náklady přelidnění a je třeba optimalizovat velikost sídel a ekonomických aktivit. Stále narůstají ekologické aspekty regionální politiky. Není možné rozvíjet území na úkor životního prostředí. Svou roli při rozhodování hrají i sociální a politické motivy, i když jejich význam je nižší. [9]

Z cílů regionální politiky jsou pak zpravidla odvozovány nástroje regionální politiky. Nástroje jsou zaměřeny na přitažení kapitálu a podnikatelských aktivit do regionu, stimulaci využití vnitřních rozvojových zdrojů, dosídlení či stabilizaci obyvatelstva v regionu a lze je členit do těchto dvou hlavních skupin:

- *Nástroje nefinanční:*

- administrativní nástroje (zejména legislativa),
- institucionální nástroje (institute, strategické plánování, programování, řízení rozvoje),
- věcné a jiné nefinanční nástroje (poradenství, propagace).

• *Nástroje finanční:*

- neinvestiční a investiční pobídky (dotace, granty, úvěry, záruky),
- kapitálové podílňictví,
- daňová zvýhodnění (daňové prázdny, slevy na daních), rozpočtová zvýhodnění (dotace). [5], [12]

Jiné členění nástrojů regionální politiky uvádí M. Potůček ve své publikaci:

- nástroje strategického řízení,
- politické deklarace,
- právní a organizační normy, jejich tvorba a aplikace,
- fiskální nástroje,
- organizování, koordinace, řízení realizace,
- výchova a indoktrinace. [13]

### **2.3.2 Legislativní rámec regionální politiky**

Základní systémový, legislativní a institucionální rámec regionální politiky v ČR byl vytvořen v roce 2000 souborem zákonů přijatým v souvislosti se zavedením krajského zřízení v ČR. Pro regionální politiku jsou v tomto smyslu klíčové: zákon č. 129/2000 Sb., o krajích (krajské zřízení), zákon č. 132/2000 Sb., o změně a zrušení některých zákonů souvisejících se zákonem o krajích, zákonem o obcích, zákonem o okresních úřadech a zákonem o hlavním městě Praze a zákon č. 248/2000 Sb., o podpoře regionálního rozvoje. K těmto zákonům, důležitým pro regionální rozvoj v České republice, ještě náleží zákon č. 128/2000 Sb., o obcích. [14]

Z hlediska věcného je zásadní zákon č. 2/1969 Sb., o zřízení ministerstev a jiných ústředních orgánů státní správy České republiky (ve znění zákona č. 110/2007 Sb.), tzv. kompetenční zákon, který stanoví jako ústřední orgán ve věcech regionální politiky Ministerstvo pro místní rozvoj. [9]

V této oblasti ministerstvo spravuje finanční prostředky určené k zabezpečování politiky bydlení a regionální politiky státu a koordinuje činnosti ministerstev a jiných ústředních orgánů státní správy při zabezpečování politiky bydlení a regionální politiky státu, včetně koordinace financování těchto činností, pokud tyto prostředky přímo nespravuje. Dále také zabezpečuje informační metodickou pomoc vyšším územním samosprávným celkům, městům, obcím a jejich sdružením a zajišťuje činnosti spojené s procesem zapojování územních samosprávných celků do evropských regionálních struktur. [9]

### **2.3.3 Zákon o podpoře regionálního rozvoje**

Zákon o podpoře regionálního rozvoje odstraňuje hlavní nedostatky regionální politiky, která byla dosud v ČR uplatňována jen omezeně a zároveň obsahuje všechny základní principy regionální politiky EU. Zákon také specifikuje institucionální zajištění české regionální politiky i politiky hospodářské a sociální soudružnosti. V tomto směru, tzn. zajištění kompatibility české regionální politiky s komunitární regionální politikou, je zákon o podpoře regionálního rozvoje významným pozitivním krokem v procesu přípravy ČR na realizaci politiky soudružnosti. [14]

Regionální politika je zde chápána jako koncepční činnost státu, regionálních a místních orgánů, jejímž cílem je přispívat k vyváženému a harmonickému rozvoji jednotlivých regionů ČR, ke snížování neodůvodněných rozdílů mezi úrovněmi rozvoje jednotlivých regionů a ke zlepšení regionální hospodářské struktury. [8]

### **2.3.4 Institucionální zabezpečení regionální politiky**

Klíčovou otázkou regionální politiky je vytvoření základního institucionálního a partnerského rámce. Vedle přímého realizátora opatření regionální politiky je nutné rozlišit a stanovit relevantní aktéry regionálního rozvoje, jejich vzájemné vztahy, práva a povinnosti. [10]

### **Základní úrovně v regionálním rozvoji**

Základními úrovněmi v regionálním rozvoji České republiky jsou:

- Česká republika (NUTS I) – ústřední orgán státní správy,
- regiony soudružnosti (NUTS II) – regionální rady,
- kraje (NUTS III) – krajské úřady,

- statistické regiony na úrovni okresů (NUTS IV) – bývalé okresní úřady,
- obce (NUTS V) – obecní a městské úřady. [5]

Úlohou státní úrovně je koncepční a výkonná činnost zákonodárných a výkonných složek státu v oblasti regionální politiky a podpory regionálního rozvoje včetně zabezpečení prostředků státního rozpočtu a adekvátních legislativních opatření.

Úlohou krajské úrovně je koncepční a výkonná činnost samosprávných orgánů krajů v oblasti regionálního rozvoje. Orgány kraje tvoří základní stavební jednotku pro tvorbu a realizaci regionálního rozvoje v ČR, spolupracují s ústředními úřady státní správy a koordinují zájmy obcí ve věcech regionálního rozvoje nadobecního významu.

Úlohou obecní úrovně je koncepční a výkonná činnost samosprávných orgánů obcí v oblasti regionálního rozvoje, jejich iniciační činnost v oblasti řešení nadmístních programů a jejich participace na realizaci regionálních programů. [14]

### **Hlavní aktéři regionálního rozvoje**

- zákonodárné složky státu (Poslanecká sněmovna a Senát),
- výkonné složky státu (vláda, ústřední správní úřady a jimi řízené organizace, dočasně okresní úřady),
- regionální rady (na úrovni regionů NUTS II) pro realizaci politiky hospodářské a sociální soudružnosti,
- orgány samosprávy (na krajské a obecní úrovni),
- řídicí a monitorovací orgány (Řídicí a koordinační výbor, Výbory regionálního rozvoje),
- rozvojové agentury s celostátní či regionální působností (např. Agentura pro rozvoj podnikání, Agentura pro rozvoj průmyslu ČR, CzechIndustry, CzechInvest, CzechTrade, Česká centrála cestovního ruchu, jednotlivé regionální rozvojové agentury),
- hospodářské a agrární komory, zájmová sdružení, zaměstnanecké a zaměstnavatelské organizace, agentury,
- instituce veřejného sektoru (vysoké školy, zdravotní a sociální zařízení, kulturní instituce aj.), nestátní neziskové organizace,
- subjekty soukromého sektoru [5]

## **2 PRAKTICKÁ ČÁST**



### 3. SOCIOEKONOMICKÁ ANALÝZA MIKROREGIONU MOŠTĚNKA

#### 3.1 Historie mikroregionu

Mikroregion Moštěnka vznikl v roce 1999 jako sdružení právnických osob. Sdružení mělo 20 zakládajících obcí. V roce 2001 bylo toto sdružení transformováno, na základě zákona 128/2000 Sb. „o obcích“, na Dobrovolný svazek obcí mikroregionu Moštěnka. V roce 2003 se k mikroregionu připojila obec Bezuchov, která je také členem mikroregionu Záhoří-Helfštýn a nachází se na samotném severu mikroregionu. V roce 2007 se připojila obec Podolí. Nyní území tvoří 22 obcí (Beňov, Bezuchov, Bochoř, Čechy, Dobříčice, Domaželičice, Dřevohostice, Horní Moštěnice, Křtomil, Lipová, Líšná, Nahošovice, Přestavlky, Radkova Lhota, Radkovy, Říkovice, Stará Ves, Turovice, Věžky, Vlkoš a Želatovice. [21]

Mikroregion je územním celkem sdružených obcí, které se dohodly na spolupráci v oblastech hospodářského a sociálního rozvoje, cestovního ruchu, péče o životní prostředí, dopravní a technické infrastruktury. Je nástrojem k posílení úsilí obcí v jejich rozvoji a prostředkem k získávání účelově vázaných dotačních prostředků. [19]

Veškerá dokumentace mikroregionu je veřejně dostupná na internetových stránkách mikroregionu Moštěnka <<http://www.mostenka.cz>> pod složkou dokumenty.

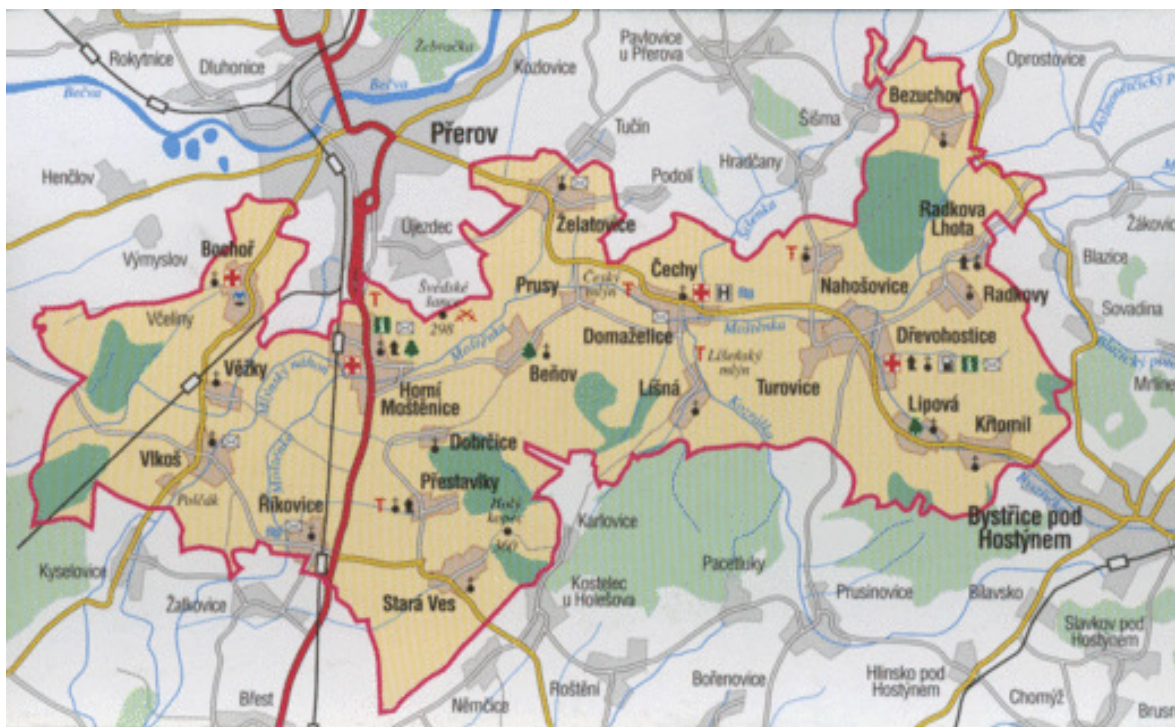
#### 3.2 Poloha a geografická charakteristika mikroregionu

Mikroregion Moštěnka se nachází v jižní části Olomouckého kraje, poblíž města Přerova. Žije v něm celkem 10 538 obyvatel ve 22 obcích. Území regionu má z větší části typický hanácký ráz bez výrazných kopců a hor. Rozprostírá se od nížiny severovýchodní části Hornomoravského úvalu, až k o něco vyššímu a členitějšímu jihozápadnímu území Moravské brány. Výšková členitost je zde malá, jen okolo 30 - 50 m.

Celé území mikroregionu je protknuto říčkou Moštěnkou, která protéká z jihozápadní části až po východní část okresu Přerov. [23]

Území mikroregionu spadá do hlavního povodí řeky Moravy. Hustota říční sítě je zde však podstatně nižší než na severu. Toto území odvodňuje říčka Moštěnka, která se následně na území okresu Kroměříž vlévá do řeky Moravy. V Hornomoravském úvalu dosahuje specifický odtok 4,0 l/s/km při celoročním průměrném srážkovém úhrnu 655 mm. Výrazná nevyrovnanost průtoků se negativně projevuje zejména v suchých obdobích, kdy nízké průtoky v recipientech vedou k vážným hygienickým a ekologickým závadám. To se týká především říčky Moštěnky.

Území mikroregionu je přiřazeno teplé oblasti T 2 (dle E. Quitta: Klimatické oblasti ČR), která je charakterizována dlouhým, teplým a suchým létem, velmi krátkým přechodným obdobím s teplým až mírně teplým jarem a podzimem, s krátkou, mírně teplou, suchou až velmi suchou zimou s velmi krátkým trváním sněhové pokrývky. Průměrná roční teplota vzduchu je 7° až 9° C, v závislosti od výšky území – nejnižší v kvarteru řeky Moravy, nejvyšší v oblasti Hostýnských vrchů. Větrné poměry jsou do značné míry ovlivněny tvary reliéfu, jmenovitě Moravskou branou a Hornomoravským úvalem. Jsou tak vedle větrů západních výrazně zastoupeny i větry jižní a severovýchodní. Výrazně je i zastoupeno bezvětrí, což znamená v okolí Přerova provětrávání a tím kumulaci emisí. [21]



Obrázek č. 1, schematická mapa mikroregionu Moštěnka,

<<<http://www.mostenka.cz/index.php?nid=1297&lid=CZ&oid=129564>>>

### 3.3 Obce mikroregionu

#### 3.3.1 Beňov

Obec Beňov leží přibližně 4,5 km jihovýchodně od průmyslového okresního města Přerov. Obec je rozložena na levém břehu říčky Moštěnky ve zvlněné krajině předhůří Podbeskydské pahorkatiny.

První historický záznam o obci se váže k roku 1365. Roku 1964 se Beňov sloučil s malou obcí Prusy, která je od té doby jeho místní částí. Obec Prusy leží ve vzdálenosti 1 km od Beňova. Obec Beňov má 213 čísel popisných a 610 obyvatel. Obec Prusy má 29 čísel popisných a 70 obyvatel. V obci je zavedena elektrofikace a plynofikace. Umožňuje tak ekologický způsob vytápění. Obec má kabelovou televizi s místním kabelovým kanálem, který občany informuje o místních aktualitách a událostech. V průběhu let se v obci rozvinulo i podnikání jednotlivých občanů, např.: Č.O.B. slévárna barevných kovů, PL- SERVIS - barvy, autolaky. V obci jsou 3 prodejny smíšeného zboží, které občanům nabízí základní sortiment potravin. Potřeby občanů uspokojuje i prodejna s chovatelskými a zahrádkářskými potřebami, prodejna novin a časopisů.

V oblasti vzdělávání funguje v Beňově Mateřská škola a Základní škola, která poskytuje vzdělání pouze na úrovni 1. Stupně povinné školní docházky. Obec umožňuje také sportování. Jsou tady vybudovány tenisové kurty a pro milovníky koní je zde Jezdecký oddíl. Avšak nejpřitažlivějším sportem pro občany je fotbal, který se hraje na místním hřišti. [24]

#### 3.3.2 Bezuchov

Obec Bezuchov se nachází asi 15 km na východ od Přerova mezi městy Přerov, Bystřice p.Hostýnem a Lipník n.Bečvou, v oblasti zvané Záhoří v nadmořské výšce 300 m. Lidé v obci bydlí v soukromých dvougeneračních domech. V obci je jedna družstevní čtyřbytovka. První zápis o obci Bezuchov je v zemských deskách Olomouckých, kde se od roku 1348 zapisovaly majetky šlechty vyšší i nižší. Bezuchov a jeho okolí bylo však osídleno daleko dříve. To dosvědčují nálezy kamenných kladiv a různých nástrojů z kamene, které od nepaměti až do dnešních dnů nacházeli sedláci na svých polích. Mohylová pohřebiště v okolních lesích byly prozkoumány již koncem 19. století. Obec Bezuchov je držitelem Zelené stuhy za péči o zeleň v krajském kole soutěže Vesnice roku 1998. [25]

### 3.3.3 Bochoř

Obec se nachází asi 5 km na jih od Přerova. Spravuje ji jedenáctičlenné zastupitelstvo.

V obci je základní škola, mateřská škola, knihovna, pošta, kostel, lázně, sokolovna, obchody s potravinami i se smíšeným zbožím, restaurace a letní zahrádka. V Bochoři působí také několik spolků. Mezi nejaktivnější patří Sbor dobrovolných hasičů, SK Bochoř, základní organizace českého svazu chovatelů, základní organizace českého svazu zahrádkářů a klub seniorů. [26]

### 3.3.4 Čechy

Obec Čechy leží na říčce Moštěnka, v blízkosti Hostýnských vrchů, na spojnici mezi Přerovem a Bystřicí pod Hostýnem, v nadmořské výšce 218 – 295 m.n.m. Rozkládá se na 455 hektarech půdy, z toho je 399 ha zemědělská půda. V obci je 131 budov s číslem popisným a několik dalších objektů. Trvale je zde hlášeno 342 obyvatel, z toho je 168 mužů a 174 žen. Turisticky atraktivní je místní koupaliště s dvěma dětskými a jedním padesátimetrovým bazénem, jakož i historická zvonice z druhé poloviny 18. století. [27]

### 3.3.5 Dobřčice

Obec Dobřčice patří mezi malé obce mikroregionu Moštěnka. V obci žije 205 obyvatel. Katastrální území obce je 240 ha. V obci působí Sbor dobrovolných hasičů Dobřčice. [28]

### 3.3.6 Domažlice

Obec Domaželice byla založena roku 1339. Již od poloviny 14. století je v Domaželicích stálá tvrz. Na ni sídlil rod Vladyků z Domaželic, což byla jedna odnož rodu Žerotínů. Ve znaku obce se nacházejí znaky Šternů ze Štatenberka, v levém rohu znaku je pak mušle - atribut sv. Jakuba většího, patrona místního kostela a obce. Obec se rozkládá v okrese Přerov v oblasti mezi Přerovem a Bystřicí pod Hostýnem a žije v ní 420 obyvatel.

V obci se nachází kulturní dům s kapacitou sálu 500 lidí, ubytovnou pro 40 osob, zdravotní středisko pro děti a mládež, zdravotní středisko pro dospělé, pošta, sportovní fotbalové hřiště a základní škola 1-5 ročník. Obec má k dispozici matriční úřad. K pozoruhodnostem obce patří Kostel sv. Jakuba a Socha sv. Jana Nepomuckého z roku 1760, která je chráněna památkovým úřadem. [29]

### 3.3.7 Dřevohostice

Starobylá záhorská obec Dřevohostice se rozkládá po obou březích říčky Bystřičky asi 14 km jihovýchodně od Přerova. Již od roku 1368 se výslovně uvádí jako městečko.

Od konce 15. století je dřevohostické panství v majetku významného moravského rodu Žerotínů. Od počátku 16. století se zde projevil silný vliv českých bratří, kteří v obci založili jednu z nejstarších bratrských škol na Moravě /1561/. Čeští bratři městečko nazývali Sarepta. Dřevohostickému náměstí vévodí renesanční radnice z roku 1521, obnovená v původní podobě. Jejich pět věžiček, z nichž prostřední je nejvyšší, hovoří o hrdelním právu městečka. Podle něj mohlo městečko soudit přečiny proti právnímu řádu a vykonávat rozsudky. Mečem se popravovalo na "Stínadlech" poblíž hostince "Na špici". Na kopci nad městečkem směrem k Holešovu, který se nazývá "Šibence", stála kdysi šibenice.

Současné Dřevohostice se dostávají do povědomí širokého regionu především svou velkou snahou o udržování a zachování krásných lidových tradic pro další pokolení. Mezi tyto tradice patří šibřinky, vodění medvěda, pochovávaní basy, oslavy velikonoc, pálení čarodějnic, kácení máje. Také na dušičky je prováděn vždy pietní akt, sv. Mikuláš přijíždí v předvečer svého svátku na již vánočně vyzdobené náměstí, na kterém je postaven betlém v životní velikosti. Dřevohostice mají také jednu zcela ojedinělou kulturní raritu, kterou bezpochyby je živé vítání nového roku, jehož roli a vládu nad světem pokaždé převezme jiný dřevohostický mládenec.

Nejvýznamnější kulturní akcí obce bývá každoroční červencové Setkání dechových hudeb, které znají příznivci dechovky nejen na Moravě, ale i v zahraničí. Dřevohostice jsou sídlem Ústavu sociální péče pro mládež a dospělé muže a dále Výchovného ústavu pro mládež. V Dřevohosticích je také velká základní škola, kde se sjíždí žáci z 10 obcí a Mateřská škola. V obci funguje dobře také místní knihovna v budově kina. [30]

### 3.3.8 Horní Moštěnice

Obec leží v bezprostřední blízkosti okresního města Přerov, na silnici spojující Přerov s Hulínem a Otrokovicemi. V obci žije 1640 obyvatel, kteří bydlí v 680 domech. Obec má zpracován a schválen územní plán od roku 1994. Obecní úřad se snaží v souladu s územním plánem ovlivňovat podobu nové zástavby.

Je zde MŠ, ZŠ pro 1. - 9. ročník, zdravotní středisko - praktický lékař, dětský lékař, zubní lékař, pošta, kino, místní knihovna, 3 obchody s potravinami, z toho jedna večerka, 7 restauračních zařízení a občerstvení a další široká škála drobných živnostníků. V obci jsou tři prameny minerálních vod - 2 oficiální. Nejznámější je „ Hanácká kyselka „.

V průběhu posledních let dochází ke značnému zlepšování prostředí pro život v obci. Byla provedena celoplošná plynofikace obce a plynofikováno bylo cca 95 % domácností. Průběžně byly opravovány místní komunikace v jednotlivých ulicích. Dochází k výsadbě nové zeleně v obci a k parkovým úpravám veřejných prostranství. Sídlní útvar pokrývá mírně západní a jižní svahy takzvaných „ Švédských šancí,, na rozloze 982 ha. Název „ Švédské šance,, pochází z dob třicetileté války, kdy zde bylo opevnění švédských vojsk a vojáci odtud podnikali výpady do okolních obcí.

První písemná zmínka o obci pochází z roku 1131, kdy obec náležela arcidiakonátu přerovskému. Název obce pochází z dávné minulosti, kdy v době velkomoravské říše tudy procházela cesta spojující Velehrad s Přerovem a Olomoucí. V té době zde byla řada močálů a bažin, proto musela být cesta tvrzena, aby mohla být sjízdná. K tvrzení cesty se používalo proutěných otýpek tzv. moštin. Podle toho pak byla pojmenována obec. Řeka Moštěnka, která protéká obcí, nesla v minulosti jméno „ Stvola „, což je druh vrby. V dávných dobách byly břehy řeky hojně lemovány touto vrbou a proto dostala název „ Stvola „.

Mezi zajímavosti obce patří kulturní památky: dva boční oltáře ve farním kostele Nanebevzetí Panny Marie, socha sv. Floriána na náměstí Dr.M.Tyrše, boží muka u silnice 1/55 mezi Horní Moštěnicí a Říkovici, socha Jana z Nepomuku u mostu přes Moštěnku a farní kostel Nanebevzetí Panny Marie. Kulturní život obce, jehož organizátory jsou obecní úřad, spolky a sdružení občanů obce, MŠ, ZŠ, je dosti pestrý. Pravidelně je pořádán dětský den k MDD, hodové slavnosti, vánoční koncerty, výstavy prací žáků MŠ a ZŠ k vánočním a velikonočním tradicím, dětské šibřinky, plesy spolků a sdružení. Dlouholetou tradici měla soutěž ve společenském tanci skupin C a D „ Moštěnská hanácká „.[31]

### 3.3.9 Křtomil

Obec Křtomil je jediná ves tohoto jména nejen u nás, ale i na celém světě. Jde o nejvýchodnější obec v okrese Přerov. Nachází se 2,5 km západně od Bystřice pod Hostýnem v nadmořské výšce 265 m, na úpatí pravěkého pohřebiště i sídliště Ochozy v sousedství zaniklé vsi Králová, zvané Karlovsko v zemědělské oblasti. Má 414 obyvatel.

Na kulturní a historické památky je obec chudá. Křtomilská tvrz zanikla beze stopy nejpozději v neklidných dobách třicetileté války. Za zmínku stojí pouze vysoká, štíhlá stavba místní zvonice se dvěma zvony z počátku 19. stol., která v nynější době prochází rekonstrukcí. Ještě v polovině minulého století pracovaly na říčce Bystřičce dva mlýny.

Dále jsou zde dva kamenné kříže z počátku 19. stol. a již restaurovaný pomník padlým vojínům I. světové války. V blízkosti tohoto pomníku bývala stará soška Matky Boží Svatohostýnské, chráněna čtyřmi starými lipami. Dnes je soška nahrazena obrázkem. V obci se rozvíjí i sportovní a společenský život. Působí zde občanské sdružení Aktivní klub Křtomil, které během roku pořádá mnoho sportovních a společenských akcí (např. dětský den, vodění medvěda, fotbalový turnaj aj.). [32]

### 3.3.10 Lipová

Obec Lipová se rozkládá v údolí říčky Bystřičky, ve východní části okresu Přerov, na úpatí Hostýnských vrchů. První dochovaná písemná zmínka o Lipové pochází z roku 1368. Katastr obce je 499 ha, ve 122 domcích žije 250 obyvatel.

Nenachází se v ní žádné pozoruhodné památky, ale na druhé straně je obec proslavena rodinnou pálenicí slivovice pana Krutila, která je v provozu nepřetržitě již od roku 1916. Lipová má výhodné autobusové spojení s městy Přerov a Bystřice pod Hostýnem. [33]

### 3.3.11 Líšná

Obec Líšná leží na 355 ha, asi 12 km jihovýchodně od Přerova na hranici okresu Přerov a současně Olomouckého a Zlínského kraje. Nachází se v klidném a pěkném prostředí, obklopena lesy. Nejstarší zpráva pochází z roku 1368, obec zřejmě vznikla kolem roku 1360. Název se odvozuje s největší pravděpodobností od lískového křoví, může však také pocházet od slova les. Líšná patří k nejstarším obcím na Holešovsku.

V roce 1674 zde bylo podle dochovaného spisu celkem 20 domů a gruntů. Nejstarší známá pečeť je z roku 1699 se znakem kohouta a nápisem: PECZET OBECZNI DIEDINI LISSNE ANNO 1699.

V roce 1986 byl vybudován vodovod a stavba plynovodu byla ukončena v roce 2000. Ve výhledu je výstavba kanalizace s čistírnou odpadních vod, úprava vodního toku Líšenka s navazujícími protipovodňovými opatřeními, postupné rekonstrukce místních komunikací.

K občanské vybavenosti dále patří knihovna, obchod, pohostinství a mateřská škola, kterou navštěvují děti ze širšího okolí a která díky klidnému zdravému prostředí do kterého je zasazena se zaměřuje na péči nejen o zdravé děti, ale i o zdravotně znevýhodněné se zaměřením na respirační potíže. V budově MŠ je zřízena i kuchyně, která vaří i pro jiná školská zařízení a místní důchodce. V roce 2005 bylo ve spolupráci s mládeží zrekonstruováno hřiště.

Za zmínku stojí i zvonice, která je dominantou návsi a byla vystavena v roce 1860 a kříž z roku 1886. Společenský život v obci v posledních letech ožívá. Stará se o něj především sbor dobrovolných hasičů, který pravidelně pořádá masopust, kácení máje, dětská odpoledne, plesy a další akce. Dalším spolkem jsou rybáři, kteří se starají především o údržbu rybníků. [34]

### 3.3.12 Nahošovice

Obec Nahošovice se rozkládá v mírně zvlněném zemědělském kraji zvaném Záhoří, vzdáleném 10 km od Přerova, směrem na Bystřici pod Hostýnem. Katastr obce o výměře 294 ha leží v nadmořské výšce od 257 do 303 m.n.m. Obec má 63 čísel popisných se 175 obyvateli. První písemná zmínka o obci pochází z roku 1365, ve které se dozvídáme, že zdejší vladykové vlastnili statek s tvrzí. Od roku 1406 patřila ves a dvůr s tvrzí bratřím Drslanu a Zbyňkovi ze Štráfku, příslušných k větvi moravského rodu Benešoviců. V roce 1520 se Nahošovice dostaly do državy rodu Burských z Baště, a ti ji roku 1558 prodali Vilémovi ze Žerotína, majiteli dřevohostického panství, jehož osudy jsou s tímto územím spjaty až do roku 1848.

Od roku 1850 jsou Nahošovice samostatnou obcí až do roku 1964, kdy se staly součástí místního Národního výboru Dřevohostice. Teprve v roce 1990 se Nahošovice staly opět samostatnou obcí, které bylo v červnu 1995 uděleno právo užívat vlastní prapor a znak.

Dominantou obce je kaple zasvěcená Nejsvětější Trojici, postavená v roce 1874, na místě někdejší dřevěné zvonice. Tato poklidná obec s nejstarším trvalým osídlením v oblasti hostýnského podhůří je chráněná velmi dobrými přírodními podmínkami a vytváří tak místo, které patří k vyhledávaným lokalitám aktivního odpočinku. [35]



### 3.3.13 Podolí

Obec Podolí se nachází asi 6 km od města Přerova. První písemné zmínky pochází z roku 1349. Od počátku 15. století bylo Podolí majetkem lipnické fary. Stará obecní pečeť z roku 1704 měla ve znaku dřevorubce sekajícího strom. Svou samostatnost obec ztratila v roce 1976, kdy se stala místní částí obce Želatovice, avšak již v roce 1990 se opět osamostatnila. Dominantou návsi je kaple zasvěcená sv. Cyrilu a Metoději z roku 1893. Středem celé obce protéká potok. Obec Podolí má 218 obyvatel z toho 30 dětí ve věku do 12 let. Obyvatelé bydlí v soukromých rodinných domech.

V obci není pošta, zdravotní středisko a potraviny. Tyto služby a zdravotní středisko včetně základní a mateřské školy jsou vzdáleny 2 km od obce směrem k Přerovu v obci Želatovice. Obec se nachází v zemědělské oblasti v kopcovitém terénu s krásným výhledem na okolní vesnice mikroregionu z nejvyššího bodu tzv. "letiště". Katastrální území této obce má rozlohu 214,5 ha a má zpracován územní plán pro výstavbu nových rodinných domků.

Obcí projíždí pravidelně autobusová linka Přerov - Vsechovice a Přerov - Soběchleby. Společenský život obce se odehrává převážně na místním hřišti v okrajové části středu obce. O tyto kulturní činnosti se stará převážně sbor dobrovolných hasičů. V obci je vytvořen klub důchodců. Společenský život se může odehrávat v kulturním domě obecního úřadu, místní knihovně, kapli sv. Cyrila a Metoděje a v soukromém pohostinství. Od roku 1955 má obec vlastní hřbitov. [36]

### 3.3.14 Přestavky

Obec Přestavky se rozprostírá pod Přestavlkým lesem na svazích zvlněné Kelčské pahorkatiny /Podbeskydská pahorkatina/ přibližně 8 km jižně od okresního města Přerov, při silnici z Přerova do Holešova. Přestavky mají 109 čísel popisných, 259 občanů. Katastrální území obce leží v nadmořské výšce 213 až 332 m, samotná obec leží v nadmořské výšce 248 až 310 m. Rozloha katastrálního území obce Přestavky je 365 ha.

Dominantou obce je místní zámek, čtyřkřídlá jednopatrová budova se čtyřbokou věží nad hlavním průčelím. V okolí zámku je zámecký park. Na návrší nad obcí se nachází Švédské šance se zbytky valů a příkopů, památka to na někdejší hradiště a tvrziště. Na horní návsi je rybník upravený na požární nádrž o ploše 182 m<sup>2</sup>. Z míst nad obcí - podél lesa - se jihozápadním až severozápadním směrem otevírá očím nádherný výhled do okolní krajiny. [37]

### 3.3.15 Radkova Lhota

Radkova Lhota je obec ležící v okrese Přerov. Má 210 obyvatel a její katastrální území má rozlohu 209 ha. První písemná zpráva pochází z roku 1397. Obec se nachází v nadmořské výšce 246 m.n.m. Obec je na druhém místě v ČR v podílu obyvatel nad 65 let. Toto je způsobeno tím, že více než polovina obyvatel obývá Domov pro seniory Radkova Lhota.

Obec Radkova Lhota podporuje činnost Agroturistického centra volného času Radkova Lhota. [38]

### 3.3.16 Radkovy

Poloha vesnice se nezměnila za celé staletí od jejího vzniku. Radkovy mají 180 obyvatel a jejich průměrný věk je 35 let. V obci působí Sbor dobrovolných hasičů Radkovy, Hokejisti a SK Radkovy.

V roce 1960 státní územní úpravou připadla obec Radkovy k okresu Přerov a k Severomoravskému kraji (Ostrava). Do roku 1960 patřila obec k okresu Holešov, jen za protektorátu (od r. 1942 do r. 1945) patřila obec okresu Hranice. V roce 1961 byla v obci zřízena autobusová doprava Přerov - Dřevohostice - Radkovy - Všechnovice, která byla pro občany velmi prospěšná. V roce 1995 byl opět obnoven rybník na Klíně. [39]

### 3.3.17 Říkovice

První zmínka o Říkovících byla uvedena v biskupské listině Bruna ze Šaumberku z roku 1274. Od roku 1476 do roku 1786 držel Říkovice rod Říkovských z Dobřčic. Po vymření tohoto rodu byly Říkovice několikrát prodány, až v roce 1854 přešly do vlastnictví rytířů Chlumeckých. Ti pak po roce 1918 rozprodali svůj majetek a odstěhovali se do Rakouska.

Nejstarší památkou v Říkovících je socha sv. Jana Nepomuckého z roku 1719, která byla v roce 2000 restaurována a přemístěna do zastavěné části obce.

Budova bývalého zámku byla přebudována na základní školu, která sloužila svému účelu až do r.1978. Nyní je zde umístěna mateřská škola, místní knihovna a klubovna mládeže. Jedna třída slouží ženám ke cvičení. Společenské dění v obci zajišťují: fotbalový oddíl TJ Sokol, Sbor dobrovolných hasičů, myslivecké sdružení Olšina a klub mládeže Juvena. Závažným nedostatkem při pořádání kulturních akcí je skutečnost, že v obci není k dispozici větší společenská místnost a tak se tyto akce pořádají jen v letních měsících v parku u MŠ. [40]

### 3.3.18 Stará ves

Obec Stará Ves se nachází 10 km jihovýchodně od města Přerova. V dějinách se její název připomíná již v roce 1261, kdy český král Přemysl Otakar II. daroval tuto obec jako odměnu za prokázané služby Olomouckému biskupovi Brunovi. Nejstarší dochovanou listinou o obci je doklad o rozdělení pozemků z roku 1301.

Obec Stará Ves má dnes 608 obyvatel a 226 domů. V obci je Základní mateřská škola, organizace Sboru dobrovolných hasičů, fotbalový klub, který má "A" a "B" mužstvo, organizace Českého svazu zahrádkářů, Myslivecký spolek a Klub důchodců. V letních měsících jsou v areálu fotbalového hřiště, vedle sportovních soutěží, pořádány diskotéky a další společenské akce (drakiáda, cvičení hasičů, rodové oslavy, sportovní akce školy apod.).

Dominantou obce je kostel, který je 60 m vysoký a je viditelný z dalekého okolí. Vzhledem ke zvláštnosti a jedinečnosti historického jádra obce a jeho architektury, byla tato část obce prohlášena ministerstvem kultury ČR za vesnickou památkovou zónu. Chráněnými památkovými objekty jsou vedle kostela fara a kaple Panny Marie v lese Dubina. Zde je i Sv. studánka, která je kulturní památkou a kde se každoročně konají poutě. Velmi poutavý je výhled do kraje z nejvyššího bodu Holého kopce, kde je postavena retranslační stanice České správy radiokomunikací a.s. Hezké procházky jsou ke kapličky a Sv. studánce v lese "Dubina". [41]

### 3.3.19 Turovice

Turovice je malá obec v okrese Přerov. Rozkládá se na území 364 ha s 220 obyvateli. Historie obce Turovice sahá hluboko do středověku. První zmínku o obci nalezneme v historických pramenech v roce 1365.

Vesnice leží v průměrné nadmořské výšce 238 m.n.m. Leží v těsném sousedství Dřevohostic. V jejím katastru protéká potok Moštěnka. V katastru obce se nachází Přírodní památka Kamenice. V obci působí Sbor dobrovolných hasičů, Český svaz chovatelů holubů a Sportovní klub. Tyto spolky se společně s obcí podílejí na pořádání každoročních společenských a sportovních akcí. Mezi nejvýznamnější patří Obecní dny, které vždy probíhají na přelomu července a srpna. Další společenské akce jsou Setkání seniorů, Vodění medvěda, Dětský den, Fotbalový turnaj, Vánoční koncert u kaple a Silvestrovská vycházka do Kamenice. [42]

### 3.3.20 Věžky

V obci Věžky žije k dnešnímu dni 201 obyvatel. Od roku 1990, kdy se obec osamostatnila, se mnohé změnilo. Byla vybudována vodovodní síť, plynofikace, chodníky podél domů, zrekonstruovala se budova obecního úřadu, knihovny, budova bývalé hasičské zbrojnice, kaple a dle potřeb se provádí opravy místních komunikací.

Dříve se lidé v obci živili převážně zemědělstvím, dnes jich jen velmi malá část pracuje v obchodním zemědělském družstvu SALIX Horní Moštěnice. Většina obyvatel dojíždí za prací do Přerova. Děti navštěvují mateřské a základní školy v sousedních obcích, tj. ve Vlkoši a Bochoři, od 6. třídy dojíždí do Přerova. Zásobování obyvatel základními potravinami zajišťuje prodejna Jednoty.

Chloubou obce je krásný sportovní areál, jsou zde tenisové kurty, 2 volejbalová hřiště, různé prolézačky a pískoviště pro děti. Každoročně se tu pořádají různorodé soutěže, např. ve střelbě je to již tradiční "Zlatá diabolka", turnaj ve volejbale "O pohár starosty", turnaje v malé kopané, nohejbalu, v posledních letech i turnaj manželských párů v tenise. Všechny akce jsou populární a hojně navštěvované nejen místními obyvateli, ale i občany z okolních vesnic. V neposlední řadě se zde u příležitosti Mezinárodního dne dětí koná ve spolupráci s obcí Vlkoš i zábavné sportovní odpoledne pro děti, zvané "Pohádková cesta". [43]

### **3.3.21 Vlkoš**

Obec Vlkoš má 722 obyvatel. Obec spravuje devítičlenné zastupitelstvo. V obci je Základní a Mateřská škola. Pro obyvatele obce je k dispozici knihovna s přístupem na internet. Obec má také velmi rozvinutou spolkovou činnost - Klub seniorů, Kynologický klub a Sbor dobrovolných hasičů. Mezi nejvýznamnější akce obce patří Turnaj ve stolním tenise, Pálení čarodějnic, Pohádková cesta pro děti, Neckyáda a Vlkošská baňka - slivkošt. [44]

### **3.3.22 Želatovice**

Obec Želatovice se nachází 3 km východně od města Přerova v kotlince pod svahy okolních místních pahorků. Celý katastr obce leží v mírně zvlněné krajině s různorodou expozicí svahů v nadmořské výšce 226 m. Letopočet vzniku naší obce nelze přesně určit. První zmínka je z roku 1282 v listině kláštera Hradisko u Olomouce, druhá pak z roku 1295 z téhož pramene. Název obce vznikl patrně dle jména jednoho ze zakladatelů obce pana Želaty. Výstavba školy v obci byla zahájena již v roce 1844.

V roce 1888 pak byla provedena její nástavba. Ovšem vyučování v obci probíhalo již v roce 1831 v místnosti tehdejšího statku. V současnosti má obec 540 obyvatel bydlících ve 195 popisných číslech, převážně řadové zástavby. Teprve v posledních letech došlo ve větším měřítku k výstavbě samostatně stojících rodinných domků.

V obci nejsou významné historické stavby ani kulturní památky. V Ústředním seznamu kulturních památek ČR je pod ev. č. rejstř. 610 zapsána místní socha Sv. Jana Nepomuckého z roku 1738. Další památky místního významu jsou kaple na návsi, pískovcový kříž na památku ukončení roboty, dva kříže, pomník padlých obou světových válek, pamětní deska rodáka pplk. Františka Běhala u č.p. 31, který jako zahraniční letec padl v roce 1942 v bitvě o Londýn. Občanům je k dispozici místní knihovna otevřená 1 x týdně, jejíž knižní fond je pravidelně obměňován ve spolupráci s Městskou knihovnou v Přerově. Každoročně jsou pořádány hodové slavnosti na svátek Sv. Petra a Pavla.

V oblasti sportu je velmi aktivní fotbalový oddíl Tělovýchovné jednoty, který obesílá do soutěží všechny věkové kategorie. Oddíl má k dispozici 2 velmi pěkná travnatá hřiště a dostatečně velké zázemí ve vybudovaných šatnách. Fotbalový oddíl pořádá v obci pravidelně mezinárodní turnaj mladších žáků v kopané, kterého se zúčastňují přední české oddíly (Sparta, Slavie, Bohemians Praha, Teplice, Brno, Ostrava, Zlín, Olomouc, Přerov), ze Slovenska pak TJ Martin a VSŽ Košice. [45]

### **3.4 Správní členění, rozloha**

Z hlediska veřejné správy je mikroregion součástí Olomouckého kraje, nachází se v jeho jižní části a svou polohou tvoří přirozenou hranici Olomouckého a Zlínského kraje. Olomoucký a Zlínský kraj tvoří tzv. celek NUTS II Střední Morava. Jde o statistický územní celek významný z hlediska vstupu ČR do EU a přijímání prostředků z jejích fondů. Pověřenou obcí výkonem státní správy je statutární město Přerov.

Mikroregion tvoří 22 samosprávných jednotek o celkové rozloze katastrálních území přes 103 km. Tvoří 1/8 území okresu Přerov. Hustota osídlení je 99 obyvatel na 1 km<sup>2</sup>. Na území mikroregionu leží spíše menší sídla od 100 do 500 obyvatel. Většina obcí má pouze jedno katastrální území. Pouze tři obce mají místní části – Beňov-Prusy, Bochoř-Včelíny a Vlkoš-Kanovsko. [21]

Tabulka č. 1 základní údaje o mikroregionu Moštěnka

OBEC	POČET OBYVATEL	KAT. VÝMĚR /HA/	STAVEBNÍ ÚŘAD	MATRIKA	POVĚŘENÁ OBEC
Beňov	610	862,4	Přerov	H.Mošťenice	Přerov
Bezuchov	175	396	Dřevohostice	Přerov	Přerov
Bochoř	947	943,9	Přerov	Přerov	Přerov
Čechy	342	455	Dřevohostice	Domaželice	Přerov
Dobrčice	205	240	Přerov	H.Mošťenice	Přerov
Domaželice	420	426,7	Dřevohostice	Domaželice	Přerov
Dřevohostice	1564	848,1	Dřevohostice	Dřevohostice	Přerov
H. Mošťenice	1640	981,8	Přerov	H.Mošťenice	Přerov
Křtomil	414	404,7	Dřevohostice	Dřevohostice	Přerov
Lipová	250	499	Dřevohostice	Dřevohostice	Přerov
Líšná	225	355	Dřevohostice	Domaželice	Přerov
Nahošovice	175	293,7	Dřevohostice	Dřevohostice	Přerov
Podolí	218	238,8	Přerov	Přerov	Přerov
Přestavlky	259	365	Přerov	H.Mošťenice	Přerov
Radkova Lhota	210	209,5	Dřevohostice	Dřevohostice	Přerov
Radkovy	180	252,9	Dřevohostice	Dřevohostice	Přerov
Říkovice	458	384,9	Přerov	H.Mošťenice	Přerov
Stará ves	608	931,8	Přerov	H.Mošťenice	Přerov
Turovice	220	364	Dřevohostice	Dřevohostice	Přerov
Věžky	201	240,5	Přerov	Přerov	Přerov
Vlkoš	722	894,4	Přerov	Přerov	Přerov
Želatovice	540	444,7	Přerov	Přerov	Přerov
<b>CELKEM</b>	<b>10583</b>	<b>11032,8</b>			

*Zdroj: dokument strategie rozvoje mikroregionu Moštěnka + ČSÚ, vlastní zpracování*

### 3.5 Obyvatelstvo

Mikroregion Moštěnka je součástí Olomouckého a Zlínského kraje a sdružuje 22 obcí s celkovým počtem cca 10 583 obyvatel. Počet obyvatel za posledních 40 let klesl ve všech obcích kromě obce Podolí.

V některých obcích byl tento pokles nepatrný, např. Želatovice, Horní Moštěnice, avšak ve většině případů byl velmi výrazný (Lipová, Domaželice).

**Tabulka č. 2 – Vývoj počtu obyvatel v letech 1971 - 2010**

	1971	1975	1980	1985	1990	1995	2000	2006	2010
<b>Beňov</b>	810	790	807	693	681	674	680	664	610
<b>Bezuchov</b>	-	-	-	-	-	169	175	185	175
<b>Bochoř</b>	1465	1269	1203	1175	1065	887	935	1024	947
<b>Čechy</b>	-	-	-	-	-	364	351	336	342
<b>Dobrčice</b>	238	201	177	207	194	187	189	192	205
<b>Domaželice</b>	858	854	796	978	948	406	434	519	420
<b>Dřevohostice</b>	2056	2026	2000	3146	3173	1572	1544	1561	1564
<b>H. Moštěnice</b>	1669	1644	1552	1510	1444	1550	1555	1609	1640
<b>Křtomil</b>	-	-	-	-	-	421	422	425	414
<b>Lipová</b>	809	749	721	-	-	262	215	241	250
<b>Líšná</b>	323	284	260	-	-	205	211	222	225
<b>Nahošovice</b>	-	-	-	-	-	191	185	169	175
<b>Podolí</b>	221	215	207	-	-	190	195	259	218
<b>Přestavlky</b>	331	315	285	369	273	237	241	208	259
<b>Radkova Lhota</b>	227	101	91	-	-	117	254	218	210
<b>Radkovy</b>	183	172	175	-	-	180	182	171	180
<b>Říkovice</b>	537	526	550	479	501	457	448	458	458
<b>Stará ves</b>	724	674	621	606	570	498	542	603	608
<b>Turovice</b>	-	-	-	-	-	244	223	217	220
<b>Věžky</b>	-	-	-	-	-	207	209	200	201
<b>Vlkoš</b>	831	857	791	776	755	735	746	728	722
<b>Želatovice</b>	543	561	550	1211	1156	498	502	542	540
<b>celkem</b>	<b>11603</b>	<b>11023</b>	<b>10579</b>	<b>11050</b>	<b>10760</b>	<b>9892</b>	<b>10410</b>	<b>10732</b>	<b>10583</b>

*Zdroj: ČSÚ, vlastní zpracování*

Graf č. 1 Vývoj počtu obyvatel mikroregionu



Dlouhodobý vývoj počtu obyvatel vypovídá o pozitivním vývoji v přírůstku obyvatel v posledních letech.

Zatímco od roku 1985 do 1995 byl zaznamenáván stálý úbytek obyvatel, od roku 1995 dochází v mikroregionu Moštěnka ke stabilizaci počtu obyvatel a v posledních letech i k mírnému růstu.

### 3.5.1 Věková struktura obyvatelstva

Z hlediska věkové struktury dochází ke stárnutí populace mikroregionu. Podrobnosti jsou uvedeny v tabulce č. 3.

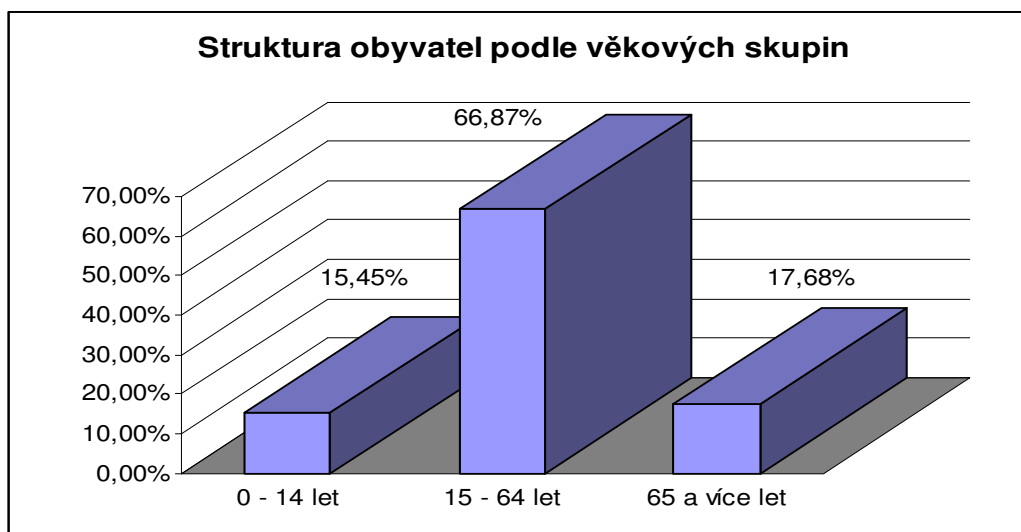


Tabulka č. 3 – Obyvatelstvo podle věkové struktury k 31.12.2009

OBEC	POČET OBYVATELÉ	OBYVATEL É 0 – 14	OBYVATEL É 15 – 64	OBYVATEL É 65 A VÍCE
Beňov	701	88	488	125
Bezuchov	189	26	127	35
Bochoř	721	166	388	167
Čechy	343	47	228	68
Dobrčice	140	28	81	31
Domaželice	387	92	226	69
Dřevohostice	1569	202	1124	243
H. Moštěnice	1613	255	1118	240
Křtomil	327	64	196	67
Lipová	275	40	193	42
Líšná	241	27	165	49
Nahošovice	176	31	111	34
Podolí	214	32	146	36
Přestavlky	253	27	177	49
Radkova Lhota	189	18	82	89
Radkovy	163	18	119	26
Říkovice	492	83	333	76
Stará ves	631	117	414	100
Turovice	213	21	160	32
Věžky	209	27	147	35
Vlkoš	730	111	490	129
Želatovice	554	77	394	83
<b>MIKROREGION</b>	<b>10330</b>	<b>1597</b>	<b>6907</b>	<b>1825</b>

Zdroj: ČSÚ, vlastní zpracování

Graf č. 2 – Struktura obyvatel mikroregionu podle věkových skupin v % k 31.12.2009



V 19 obcích mikroregionu je možné sledovat jev převahy „seniorů“ nad lidmi v předproduktivním věku. V obci Radkova Lhota, kde sídlí Domov důchodců, žije pouze 18 osob do 14 let věku a naproti tomu 89 osob starších 65 let věku. S ohledem na budoucnost je zde ohrožení mikroregionu v úbytku obyvatel.

### 3.5.2 Pohyb obyvatelstva

Vývoj počtu obyvatel detailně ukazují i data o živě narozených, zemřelých a srovnání přírůstků stěhováním a celkového přírůstků obyvatel. [21]

V obcích na celém území mikroregionu se v roce 2004 živě narodilo 76 dětí, v roce 2009 to bylo 113 dětí. Nejvíce narozených dětí měly v těchto letech obce Dřevohostice (11+16), Horní Moštěnice (9+21) a Bochoř (8+12).

Data přirozeného přírůstků obyvatel, tj. rozdílu mezi narozenými (natality) a zemřelými (mortality) obyvateli má spíše stoupající tendenci ve prospěch mortality. Nejvyšší úmrtnost má obec Radkova Lhota (21+24), ve které sídlí domov důchodců. Na rozdíl od přirozeného přírůstků je pro obce mikroregionu Moštěnka příznivý přírůstek stěhováním (saldo migrace). Ve většině obcí je tento přírůstek kladný. Největší přírůstek stěhováním měly v letech 2004 a 2009 obce Horní Moštěnice (56+31), Domaželice (35+18) a Bochoř (28+31). Naproti tomu nejvíce vystěhovalých měly v těchto letech obce Dřevohostice (27+22), Horní Moštěnice (30+39) a Domaželice (19+25).

Celkový přírůstek obyvatel shrnuje data za přirozený přírůstek obyvatel (narození/zemřelí) a přírůstek stěhováním (přistěhovalí/vystěhovalí).

U tohoto ukazatele je zřetelný mírný nárůst v obcích mikroregionu. Trend je zde jednoznačně vzestupný.

Podrobnosti jsou uvedeny v tabulce č. 4.

**Tabulka č. 4 – Pohyb obyvatelstva v mikroregionu v letech 2004 a 2009**

OBEC	ŽIVĚ		ZEMŘELÍ		PŘISTĚHOVALÍ		VYSTĚHOVALÍ		PŘÍRŮSTEK (ÚBYTEK)	
	NAROZENÍ		2004	2009	2004	2009	2004	2009	2004	2009
	2004	2009								
Beňov	3	8	13	5	18	14	14	9	-6	8
Bezuchoy	1	1	1	-	-	1	-	8	-	-6
Bochoř	8	12	15	13	28	31	14	21	7	9
Čechy	3	3	2	3	7	3	8	9	-	-6
Dobruče	-	3	1	6	2	12	5	4	-4	5
Domazlice	5	5	4	1	35	18	19	25	17	-3
Dřevohostice	11	16	18	12	20	23	27	22	-14	5
H. Moštěnice	9	21	15	15	56	31	30	39	20	-2
Křtomil	4	4	6	5	14	13	8	13	4	-1
Lipová	-	3	4	2	7	20	18	9	-15	12
Líšná	1	1	4	2	2	7	3	-	-4	6
Nahošovice	3	3	2	3	2	-	-	-	3	-
Podolí	2	3	4	5	2	10	1	1	-1	7
Přestavky	2	3	2	4	13	9	1	11	12	-3
Radkova Lhota	2	-	21	24	32	20	2	3	11	-7
Radkovy	-	-	1	-	4	-	6	-	-3	-7
Říkovice	6	8	5	3	1	10	9	1	-7	14
Stará ves	8	9	6	6	9	11	8	13	3	1
Turovice	-	1	4	1	-	5	6	9	-10	-4
Věžky	-	1	4	2	-	4	3	2	-7	1
Vlkoš	6	3	3	6	17	9	9	7	11	-1
Želatovice	2	5	5	2	20	13	-3	8	-3	8
<b>MIKROREGION</b>	<b>76</b>	<b>113</b>	<b>140</b>	<b>120</b>	<b>269</b>	<b>264</b>	<b>188</b>	<b>214</b>	<b>14</b>	<b>36</b>

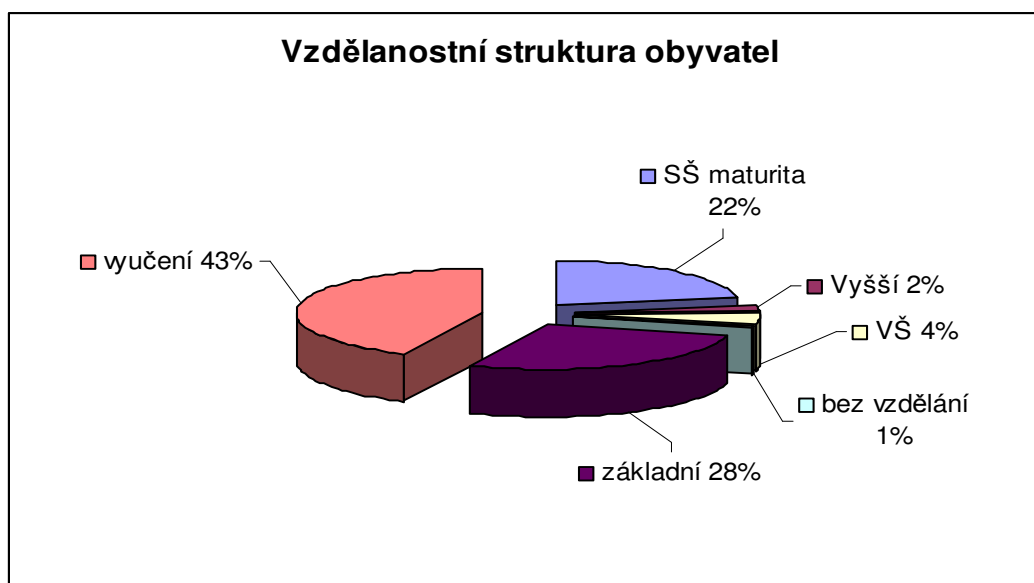
### 3.5.3 Vzdělanostní struktura

Vzdělání obyvatel úzce souvisí se schopnostmi a dovednostmi uplatnit se na trhu práce. Nižší vzdělanost přináší riziko vyšší nezaměstnanosti. Naopak vyšší vzdělání obyvatel přináší vyšší využití ekonomického potenciálu regionu. [21]

Údaje o vzdělanostní struktuře obyvatelstva byly zjišťovány v roce 2001 při sčítání domů a bytů ČR.

V současné době můžeme předpokládat větší počet středoškolsky a vysokoškolsky vzdělaných obyvatel na úkor obyvatel s nižším stupněm vzdělání. Tabulka č. 5 ukazuje vzdělání obyvatel od 15. roku života. Nejvíce obyvatel je vyučeno nebo dosáhlo středního odborného vzdělání (43,4%). Další výraznou skupinou jsou obyvatelé se středoškolským vzděláním s maturitou (21,6%). Podíl vysokoškolsky vzdělaných lidí je 4%. Příčinou této nízké hodnoty může být nedostatečná možnost vysokoškolsky vzdělaných obyvatel se v mikroregionu realizovat a uplatnit svoji kvalifikaci. Důsledkem je jejich odchod do měst. Dále pak v roce 2001 uvedlo 104 obyvatel mikroregionu, že nemají žádné vzdělání. Poměrně velká část obyvatel má pouze základní vzdělání (27,4%).

Graf č. 3 – Vzdělanostní struktura obyvatel mikroregionu



Zdroj: dokument strategie rozvoje mikroregionu Moštěnka

Nejvyšší podíl vysokoškolsky vzdělaných obyvatel mají obce Horní Moštěnice (5,53%), Nahošovice (5,48%), Želatovice (5,25%), Radkova Lhota (5,15%) a Bezuchov (5,15%). Nejnižší podíl vysokoškolsky vzdělaných lidí mají obce Představky (0,46%), Věžky (1,74%) a Dobřčice (1,80%).

Podíl obyvatel s maturitou, či vyšším vzděláním (VOŠ) je největší v Horní Moštěnici (29,2%), Nahošovicích (28,1%), Bochoři (26,1%) a Domaželicích (26,1%).

Naopak nejmenší podíl obyvatel s maturitou a vyšším vzděláním dohromady mají obce Radkova Lhota (12,9%), Podolí (17,2%) a Dobruška (19,2%).

**Tabulka č. 5 – Obyvatelstvo podle stupně vzdělání**

OBCE	OBYVATELÉ 15 +	ZÁKLADNÍ	VYUČENÍ	SŠ MATURI- TA	VYŠŠÍ	VYŠŠÍ + MATURITA %	VŠ	VŠ %
Beňov	590	168	285	104	13	19,83	17	2,88
Bezuchov	136	38	61	25	4	21,32	7	5,15
Bochoř	777	199	350	186	15	26,1	23	2,96
Čechy	286	89	108	66	7	25,52	13	4,55
Dobruška	167	50	82	32	0	19,16	3	1,8
Domažovice	353	94	149	85	7	26,06	15	4,25
Dřevohostice	1319	322	529	269	40	23,43	62	4,7
H. Moštěnice	1283	303	525	343	29	29,23	71	5,53
Křtomil	337	113	135	72	2	21,96	13	3,86
Lipová	201	66	88	39	0	19,4	8	3,98
Líšná	190	66	75	36	3	20,53	5	2,63
Nahošovice	146	41	54	38	3	28,08	8	5,48
Podolí	163	48	79	25	3	17,18	7	4,29
Přestavky	216	54	111	44	5	22,68	1	0,46
Radkova Lho-	196	109	47	24	1	12,89	10	5,15
Radkovic	131	37	59	26	3	22,13	5	3,82
Říkovice	372	104	160	78	12	24,19	16	4,3
Stará ves	479	126	228	96	10	22,34	14	2,92
Turovice	165	41	81	38	0	23,63	5	3,03
Věžky	172	44	86	35	3	22,09	3	1,74
Vlkoš	632	169	304	126	12	21,83	21	3,32
Želatovice	438	115	196	94	7	23,06	23	5,25
<b>CELKEM</b>	<b>8747</b>	<b>2396</b>	<b>3792</b>	<b>1885</b>	<b>179</b>	<b>23,6</b>	<b>350</b>	<b>4,00</b>

*Zdroj: ČSÚ, vlastní zpracování*

### 3.6 Analýza hospodářského vývoje

#### 3.6.1 Trh práce

V souvislosti s přechodem českého ekonomického systému na tržní hospodářství se následně projeví změny ve vztazích na trhu práce. Nezaměstnanost se zařadila mezi hlavní negativní rysy společnosti. Dlouhodobá nezaměstnanost se přitom stala ekonomickým, psychologickým, sociálním a kulturním problémem.

Území mikroregionu Moštěnka je součástí správního území Úřadu práce Přerov, který zde naplňuje státní politiku zaměstnanosti.

Je místem vyhodnocování trhu práce, evidence nezaměstnaných, zprostředkovává zaměstnání, poskytuje poradenské služby a rekvalifikace. [17]

### Vývoj nezaměstnanosti

Vývoj nezaměstnanosti v mikroregionu je přímo úměrný vývoji nezaměstnanosti k městu Přerovu, ve kterém působí většina zaměstnavatelů obyvatel mikroregionu. Většina místních obyvatel dojíždí za prací do města Přerova, někteří dojíždějí do vzdálenější Olomouce. V okolí Dřevohostic část obyvatel dojíždí do Bystřice pod Hostýnem. [21]

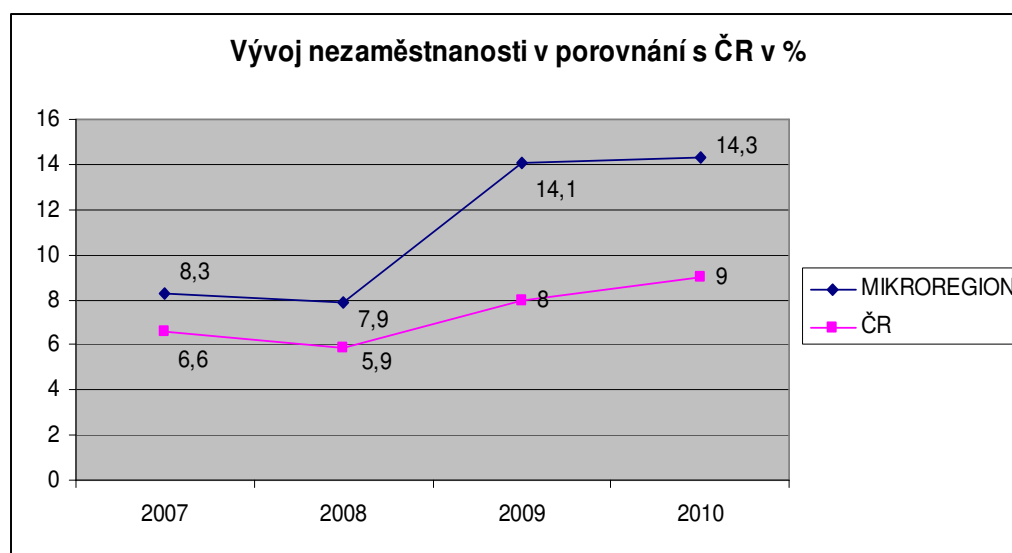
Následující tabulka ukazuje průměrnou míru nezaměstnanosti mikroregionu v letech 2007 – 2010 ve srovnání s mírou nezaměstnanosti v ČR.

**Tabulka č. 6 – Míra nezaměstnanosti v letech 2007 – 2010 v %**

	2007	2008	2009	2010
<b>ČR</b>	6,6	5,9	8	9
<b>MIKROREGION</b>	8,3	7,9	14,1	14,3

Zdroj: <http://portal.mpsv.cz>, vlastní zpracování

*Graf č. 4 – Vývoj nezaměstnanosti mikroregionu v porovnání s ČR v %*



Zdroj: <http://portal.mpsv.cz>, vlastní zpracování

Nejmenší nezaměstnanost je v roce 2008, což je dáno příznivým ekonomickým vývojem, jak v mikroregionu, tak v celé ČR.

Tento příznivý vývoj se však prudce zhoršuje v následujících letech s příchodem celosvětové krize, která se nevyhnula ani obcím mikroregionu. Nezaměstnanost se tu tak zvýšila téměř dvojnásobně.

### Míra nezaměstnanosti v jednotlivých obcích mikroregionu

Nejvyšší míra nezaměstnanosti počátkem roku 2011 (leden, únor) byla v obcích Lipová a Křtomil (20,5% + 18,9%). Naopak nejnižší míra nezaměstnanosti byla v obcích Bezuchov a Radkova Lhota (6% + 6,7%).

Nejvyšší nezaměstnaností trpí zejména obce mikroregionu s pouze drobnou podnikatelskou základnou, které se nachází spíše mimo dopravní tahy (Lišná, Říkovice, Dobřčice).

Graf č. 5 – Míra nezaměstnanosti v jednotlivých obcích mikroregionu leden, únor 2011



Zdroj: <http://portal.mpsv.cz>, vlastní zpracování

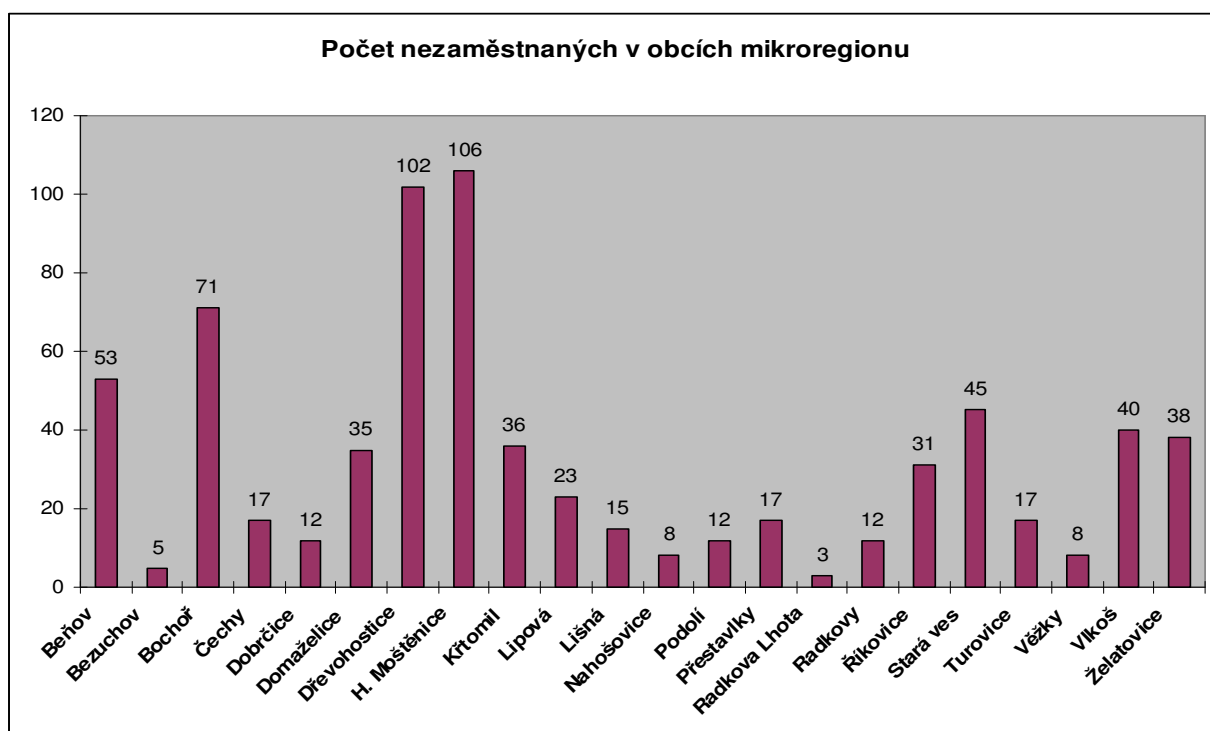
### Uchazeči a volná pracovní místa

Počátkem roku 2011 bylo nejvíce uchazečů o práci v Horní Moštěnici (106) a Dřevohosticích (102), což jsou dvě nejlidnatější obce na území mikroregionu. Nejméně lidí bez práce bylo v obcích Radkova Lhota (3) a Bezuchov (5).

Volná pracovní místa v lednu a únoru 2011 se nacházejí pouze v obcích Věžky (4), Vikoš (2), Horní Moštěnice (2) a Dřevohostice (1). Ostatní obce žádná volná místa nenabízejí.

K největším zaměstnavatelům v mikroregionu pak patří zemědělská družstva, Hanácká kyselka v Horní Moštěnici, firma ČOB Vlkoš, firma Z+ Z Dřevohostice, firma Plastice s.r.o. v Domažlicích a také sociální ústavy v Radkově Lhotě a Dřevohosticích.

Graf č. 6 – Počet nezaměstnaných v jednotlivých obcích v roce 2011 (leden, únor)



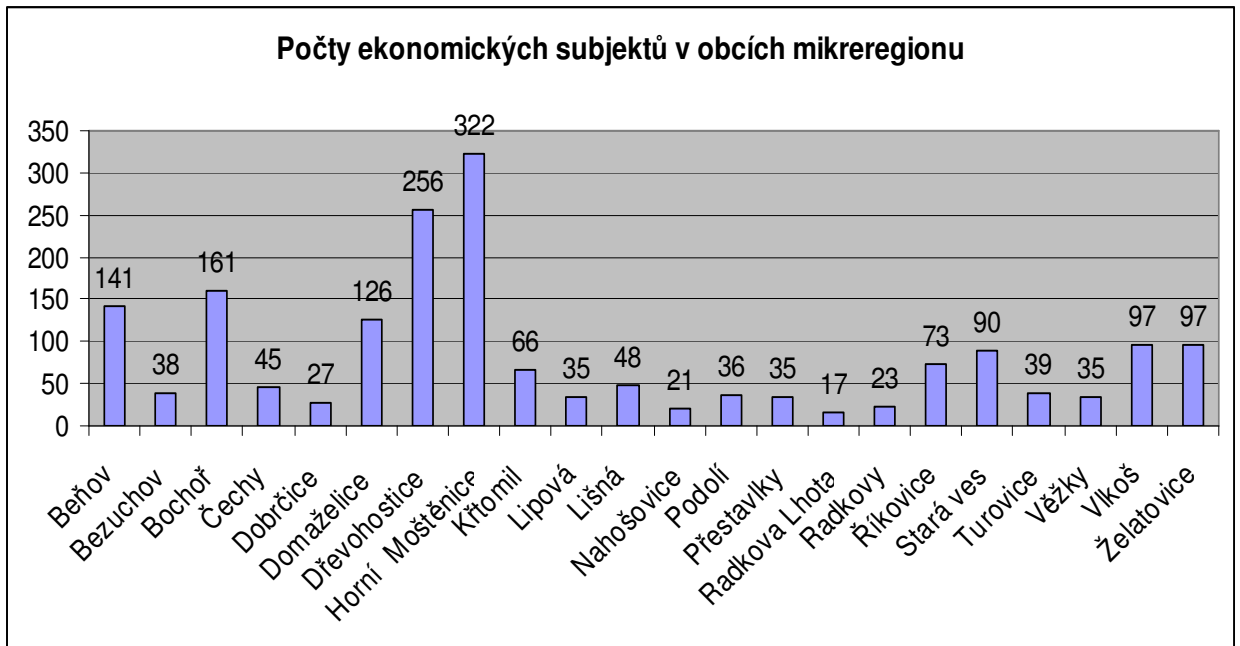
Zdroj: <http://portal.mpsv.cz>, vlastní zpracování

### 3.6.2 Hospodářství

V mikroregionu Moštěnka se nachází dle Českého statistického úřadu 1828 ekonomických subjektů. Tento souhrn je tvořen veškerými statistickými jednotkami mikroregionu, které vykazují nějakou ekonomickou aktivitu. Jsou zde zahrnuty kromě podnikatelských i subjekty neziskové (spolky, zájmová sdružení) a také subjekty veřejnoprávní. Nejvíce ekonomických subjektů je ve dvou největších obcích mikroregionu: v Horní Moštěnici a Dřevohosticích (322 + 256), naopak nejméně ekonomických subjektů se nachází v obcích Radkova Lhota (17) a Nahošovice (21).



Graf č. 7 – Počet ekonomických subjektů v obcích mikroregionu k 31.12.2010

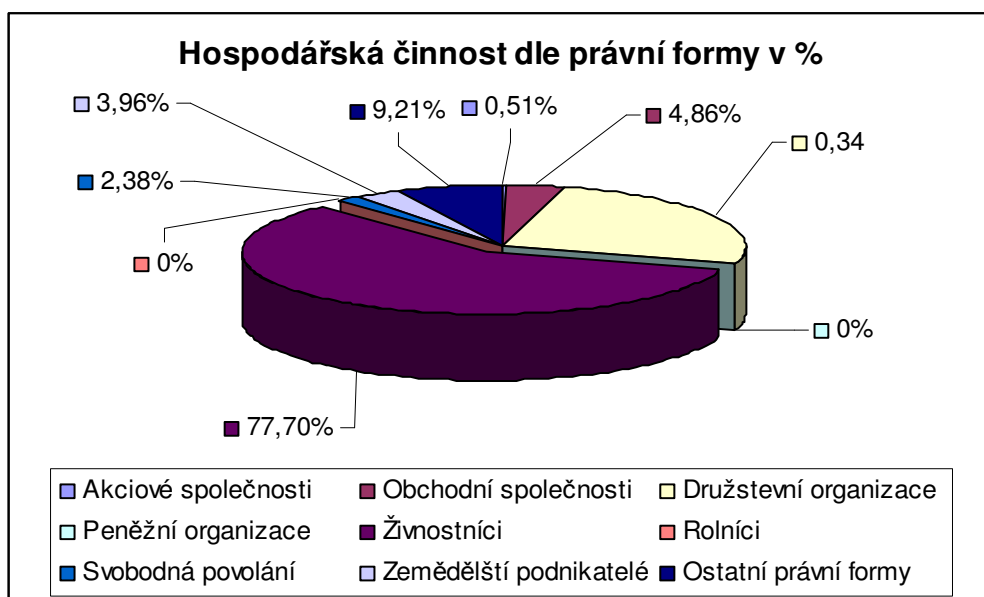


Zdroj: ČSÚ, vlastní zpracování

### Struktura ekonomických subjektů dle právní formy

Největší podíl ekonomických subjektů tvoří podnikatelé – fyzické osoby, kteří ze 77% pokrývají veškerou početní ekonomickou základnu mikroregionu. Dalšími početnými typy jsou obchodní společnosti a ostatní právní formy podnikání. Podrobnosti jsou uvedeny v tabulce č. 7 a grafu č. 8.

Graf č. 8 – Hospodářská činnost obcí mikroregionu dle právní formy v % k 31.12.2009



Tabulka č. 7 – Struktura hospodářské činnosti dle právní formy k 31.12.2009

	STÁTNI ORGANIZACE	AKCIOVÉ SPOLEČNOSTI	OBCHODNÍ SPOLEČNOSTI	DRUŽSTEVNÍ ORGANIZACE	PENĚŽNÍ ORGANIZACE	ŽIVNOSTNÍČÍ	ROLNÍČÍ	SVOBODNÁ POVOLÁNÍ	ZEMĚDĚLŠTÍ PODNIKATELÉ	OSTATNÍ PRÁV.FORMY	CELKEM
Beňov	1	-	6	-	-	111	-	1	10	13	142
Bezuchov	1	1	-	1	-	20	-	1	7	7	38
Bochoř	2	-	3	-	-	134	-	1	8	12	160
Čechy	-	-	2	-	-	38	-	-	2	2	44
Dobřčice	-	-	-	-	-	25	-	-	-	1	26
Domaželice	1	-	2	2	-	62	-	2	3	11	83
Dřevohostice	5	2	15	1	-	200	-	6	5	20	254
H. Moštěnice	1	2	23	1	-	251	-	12	1	25	316
Křtomil	-	-	1	-	-	60	-	-	1	3	65
Lipová	-	-	2	-	-	28	-	-	-	6	36
Líšná	1	-	2	-	-	37	-	1	-	4	45
Nahošovice	-	1	2	-	-	14	-	-	1	2	20
Podolí	-	-	3	-	-	27	-	2	2	3	37
Přestavlky	-	-	-	-	-	28	-	2	1	4	35
Radkova Lhota	-	-	1	-	-	12	-	-	1	3	17
Radkovy	-	-	-	-	-	17	-	1	2	2	22
Říkovice	1	-	2	-	-	58	-	1	2	9	73
Stará ves	1	-	1	-	-	71	-	1	5	11	90
Turovice	-	-	1	-	-	26	-	2	5	3	37
Věžky	-	-	2	-	-	27	-	-	-	4	33
Vlkoš	1	-	4	-	-	70	-	1	10	11	97
Želatovice	2	3	14	1	-	59	-	8	4	7	98
<b>MIKROREGION</b>	<b>17</b>	<b>9</b>	<b>86</b>	<b>6</b>	<b>0</b>	<b>1375</b>	<b>0</b>	<b>42</b>	<b>70</b>	<b>163</b>	<b>1768</b>

Zdroj: ČSÚ, vlastní zpracování

### Odvětvová struktura ekonomických subjektů

Tabulka č. 8 ukazuje odvětvovou strukturu ekonomických subjektů v mikroregionu. Je zde velký vliv počtu podnikatelů – fyzických osob, tzn. že velkou část tvoří podnikatelé, řemeslníci apod.

Větší podnikatelské subjekty v mikroregionu působí zejména v zemědělství (Agras a.s., Salix Morava a.s., ZD Dřevohostice), strojírenství a kovodělném průmyslu (Plastico s.r.o., Z+Z Dřevohostice) a potravinářství (Hanácká Kyselka a.s., Xaverov holding a.s. aj.)

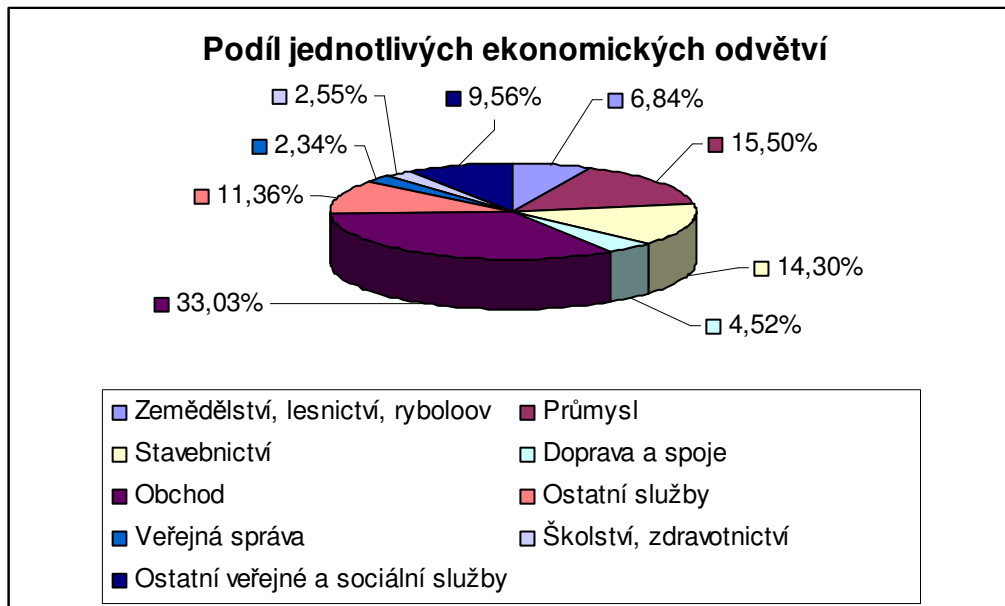
**Tabulka č. 8 – Odvětvová struktura ekonomických subjektů k 31.12.2009**

	ZEMĚDĚLSTVÍ, LESNICTVÍ, RYBOLOV	PRŮMYSL	STAVEBNICTVÍ	DOPRAVA A SPOJE	OBCHOD	OSTATNÍ SLUŽBY	VEŘEJNÁ SPRÁVA	ŠKOLSTVÍ A ZDRAVOTNICTVÍ	OSTATNÍ VEŘEJNÉ A SOC. SLUŽBY	CELKEM
<b>Beňov</b>	17	23	19	8	40	12	2	1	15	<b>137</b>
<b>Bezuchov</b>	9	5	3	1	7	2	2	1	6	<b>36</b>
<b>Bochoř</b>	12	31	34	4	44	19	2	2	13	<b>161</b>
<b>Čechy</b>	3	13	5	3	16	2	2	-	1	<b>45</b>
<b>Dobruška</b>	-	2	2	1	13	2	1	1	2	<b>24</b>
<b>Domaželice</b>	7	12	11	1	20	13	2	3	12	<b>81</b>
<b>Dřevohostice</b>	13	48	22	8	107	35	2	11	28	<b>274</b>
<b>H. Moštěnice</b>	9	39	45	21	132	42	3	8	24	<b>323</b>
<b>Křtomil</b>	2	13	10	1	23	8	1	-	4	<b>62</b>
<b>Lipová</b>	-	11	2	-	8	7	2	1	4	<b>35</b>
<b>Líšná</b>	4	9	5	3	10	2	2	1	4	<b>40</b>
<b>Nahošovice</b>	1	5	-	2	6	2	1	-	1	<b>18</b>
<b>Podolí</b>	2	3	7	2	13	3	2	-	3	<b>34</b>
<b>Přestavky</b>	1	3	11	5	7	3	2	1	3	<b>36</b>
<b>Radkova Lhota</b>	1	2	3	-	4	1	2	-	3	<b>16</b>
<b>Radkovo</b>	3	1	2	-	5	4	2	-	3	<b>20</b>
<b>Říkovice</b>	4	8	15	-	27	10	2	1	6	<b>73</b>
<b>Stará ves</b>	8	5	24	5	20	9	2	2	12	<b>87</b>
<b>Turovice</b>	5	4	7	-	11	3	2	2	3	<b>37</b>
<b>Věžky</b>	1	5	7	5	9	-	1	1	4	<b>33</b>
<b>Vlkoš</b>	13	17	8	5	34	7	2	2	9	<b>97</b>
<b>Želatovice</b>	6	15	11	5	28	15	2	7	9	<b>98</b>
<b>MIKROREGION</b>	<b>121</b>	<b>274</b>	<b>253</b>	<b>80</b>	<b>584</b>	<b>201</b>	<b>41</b>	<b>45</b>	<b>169</b>	<b>1768</b>

*Zdroj: ČSÚ, vlastní zpracování*

Procentuální podíl počtu podnikatelských subjektů podléjících se na hospodářské činnosti v mikroregionu zachycuje graf č. 9.

Graf č. 9 – Podíl jednotlivých ekonomických subjektů v mikroregionu v % k 31.12.2009



### 3.6.3 Zemědělství

Zemědělské obhospodařování půdy je významnou součástí ekonomických aktivit ve sledované oblasti mikroregionu, neboť se prakticky celá nachází v jedné z nejúrodnějších oblastí České republiky. Zemědělství v minulosti prošlo náročným a složitým procesem transformace a privatizace, jehož cílem bylo především narovnání majetkoprávních vztahů a postupný přechod na tržní ekonomiku. Až na jednu výjimku (Křtomil Ř2) je území mikroregionu Moštěnka začleněno do řepařské výrobní oblasti Ř1 s rozvinutou výrobou.

Co se týká půdních poměrů najdeme zde hnědozemě až černozemě (Vlkoš, Bochoř, Věžky). Z oblasti Moravské Brány jsou to především hnědozemě a podzolované půdy, v podhůří Hostýnských vrchů se nachází i málo úrodné hnědé lesní půdy. Druhová skladba půd je velmi rozmanitá, v nížinách a údolních nivách převažují půdy hlinité, jílovito-hlinité, ve výše položených místech pak půdy písčito-hlinité až štěrkovité s obsahem písku a šterku 30 až 60 procent.

V jednotlivých obcích působí 3 velké subjekty podnikající v zemědělství, a to: Agras Želatovice, Salix Morava Horní Moštěnice a ZD Dřevohostice a několik soukromých zemědělců. Produkce je zaměřena tradičně na rostlinnou výrobu, kde převažuje produkce obilovin, olejnin a krmiv, tak i na chov dobytka (výroba mléka a hovězího i vepřového masa).

[21], [18]

#### **3.6.4 Lesnictví**

Z celkových 18% lesnatosti okresu Přerov se v mikroregionu Moštěnka nachází cca 594,2 ha pozemků určených k funkci lesa v majetku obcí a soukromých vlastníků. K tomu je třeba počítat cca 6 ha vojenských lesů v katastrálním území Bochoř, další část tvoří lesní pozemky spravované státním podnikem Lesy České republiky (Lesní správa Prostějov a lesní správa Bystřice pod Hostýnem) na katastru obce Vlkoš a Křtomil a remízky o výměře 1,3 ha v katastrálním území obcí Horní Moštěnice a Nahošovice. V mikroregionu Moštěnka činí celková výměra lesní půdy 1135,5 ha. [19]

#### **3.6.5 Průmysl a stavebnictví**

Průmysl spolu se stavebnictvím tvoří 28,2 % ekonomické základny mikroregionu. Jsou zde koncentrovány podniky potravinářského průmyslu (Hanácká kyselka a.s. – Horní Moštěnice, Xaverov holding a.s. – Želatovice, Olnix s.r.o. – Beňov, Sandra s.r.o. – Dobřčice), dále kovodělného průmyslu (Plastico s.r.o. – Domažlice, DSD Dostál – Dřevohostice, Almont v.o.s – Horní Moštěnice, ČOB slévárna barevných kovů - Beňov). Další oblasti jsou zastoupeny jednotlivě, za zmínku z větších podnikatelských subjektů stojí firma Z + Z Dřevohostice, která se zabývá výrobou a opravou elektromotorů a firma NESECO – Nahošovice vyrábějící plastové doplňky.

Sektor stavebnictví je tvořen především drobnými stavebními řemeslníky (zedník, malíř apod.). Největší firmou v oboru stavebnictví je firma SEOB-WOOD – Vlkoš vyrábějící okna, fa SISKO provozující stavební činnost a M+O Instalace. V obci Čechy sídlí firma Tenbrik s.r.o., která provozuje stavebniny. [19]

### 3.6.6. Služby

V mikroregionu se nacházejí služby různorodé povahy, od služeb výrobních až k službám nevýrobním. Koncentrace těchto služeb je v porovnání s většími městy jako Přerov na nižší úrovni. Je to způsobeno nízkou konkurenceschopností venkovského obyvatelstva.

Vyšší standard poskytují větší obce. U služeb výrobního charakteru se jedná především o drobné řemeslnické živnosti (oprava automobilů, stolařství, výroba nábytku, stavební řemesla, zámečnictví, klempířství apod.). Živnosti jsou zpravidla tvořeny jedním až pěti pracovníky. Nevýrobní komerční služby jsou většinou tvořeny službami občanské vybavenosti, uspokojujícími přímé potřeby obyvatel mikroregionu. Služby přesahující regionální charakter poskytuje v oblasti mezinárodní dopravy OMEGA servis holding a.s. – Želatovice. Pozemní doprava tvoří 5% ekonomické základny mikroregionu. [19]

## 3.7 Technická infrastruktura

### 3.7.1 Doprava

#### 3.7.1.1 Silniční síť

V mikroregionu Moštěnka patří hustota dopravní sítě mezi průměr v porovnání s Olomouckým krajem. Na celém území mikroregionu Moštěnka je jedna silnice I. třídy, která je v západní části mikroregionu. Jde o silnici I/55 vedoucí z Přerova kolem Horní Moštěnice směrem na Hulín.

V mikroregionu je převaha silnic II. a III. třídy, které jsou většinou zastaralé a zpravidla vedou v trasách přes samotná centra obcí, což nevyhovuje dnešním dopravním požadavkům. Tato situace v obcích způsobuje zhoršení bezpečnosti silničního provozu a lokální zhoršení životního prostředí vlivem exhalací z projíždějících aut.

Ani technický stav dopravní infrastruktury, zejména povrchu silnic, není příliš uspokojivý. Většina silnic je narušena místními plošnými výtluky, povrchy vykazují značné nerovnosti a jsou často záplatované. Některé komunikace jsou přetěžovány těžkou dopravou (Říkovičky, Vlkoš, Nahošovice). Taktéž vodorovné značení na silnicích by vyžadovalo lepší údržbu a častější obnovu. Tento stav je způsoben především nedostatkem finančních prostředků na opravy a údržbu.

Podobným způsobem lze hodnotit i stav místních komunikací ve správě jednotlivých obcí. Většina obcí mikroregionu Moštěnka se nachází na území vymezeným silnicemi I. a II. třídy a to konkrétně silnicí II/150 vedoucí z Přerova do Bystřice pod Hostýnem, silnicí II/490 z Holešova do Říkovice a silnicí I/55 z Říkovice do Přerova.

Výjimky tvoří obce Bochoř, Věžky a Vlkoš v západní části mikroregionu, která leží na silnici II. třídy II/436 a dále jsou to obce Nahošovice, Radkovy a Radkova Lhota, které leží ve východní části mikroregionu.

Nejvýznamnější je dálnice D1, úsek 0136, vedoucí z Říkovice do Přerova. Jedná se o novostavbu čtyřpruhové dálnice kategorie D26,5/120 v délce 10,1 km se třemi mimoúrovňovými křižovatkami. Křižovatka Říkovice připojuje dálnici na stávající silnici I/55, míjí obec Říkovice z pravé strany (brána ze směru od Hulína) a pokračuje směrem k západní části Přerova. [20]

#### **3.7.1.2 Autobusová doprava**

Dopravní obslužnost je v mikroregionu zajištěna celoplošně autobusovou dopravou, kterou zajišťují firmy Connex Morava a.s. a ČSAD Kroměříž a.s.. Četnost v menších obcích, ležících mimo hlavní dopravní tahy, rapidně klesá. Autobusová doprava není ekonomicky soběstačná. Stát prostřednictvím Olomouckého kraje dotuje ztrátovost na linkách tzv. základní dopravní obslužnosti. [20]

#### **3.7.1.3 Železniční doprava**

Hustota železniční sítě Českých drah v mikroregionu Moštěnka je nedostatečná, ale nevykazuje se z průměru v Olomouckém kraji. Železniční zastávka je jen Věžkách na trati 300 (Přerov – Brno) a v Horní Moštěnici a Říkovících na trati 330 (Přerov – Břeclav). Staví zde pouze osobní vlaky. Obě dvě tyto tratě jsou situovány ve východní části mikroregionu.

#### **3.7.1.4 Letecká doprava**

V mikroregionu se nachází vojenské letiště Bochoř u Přerova. Jako reálná se v současné době jeví možnost civilního využití. Nyní letiště provozuje soukromá letecká firma Olimex. Po dovybavení leteckým pozemním zařízením podle civilních předpisů by mohlo být toto letiště využito i pro mezinárodní provoz větších typů letadel.

Rozsah provozu bude však zřejmě nutno omezovat vzhledem k celkové hlukové zátěži v souvislosti s vojenským letištěm. [22]

### 3.7.2 Elektrifikace, plynifikace a vodní hospodářství

V současné době jsou odpadní vody vyprodukované na území mikroregionu Moštěnka odváděny do dvou funkčních čistíren odpadních vod (ČOV), které jsou na odpovídající technologické úrovni.

Tento neúčinnější systém likvidace odpadních vod je využíván v obcích Horní Moštěnice, Vlkoš, Dřevohostice, Křtomil a Stará Ves. V obci Želatovice je vybudována ČOV pouze pro novou soustředěnou výstavbu cca 30 rodinných domků. Mimo výše uvedené obce je systém likvidace odpadních vod naprosto nevyhovující.

Všechny obce mikroregionu jsou zásobovány pitnou vodou skupinovým vodovodem Vodovodů a kanalizací Přerov a.s..

V mikroregionu nejsou žádné velké výrobní zdroje elektrické energie. V lokalitě „Splav“ na toku Moštěnky jsou v provozu dvě malé vodní elektrárny (MVE). V území je zajištěna dodávka a rozvod elektrické energie sítí ČEZ, rozvodného závodu Přerov.

Kapacita této rozvodné sítě je dostačující, v případě požadavků je technicky realizovatelné její navýšení. Všechny obce mikroregionu jsou plynifikovány a ve většině případů napojeny na veřejné rozvody ve vlastnictví Severomoravské plynárenské a.s. [19]

Pokrytí signálem GSM operátorů Telefónica O2 Czech Republic a.s., T-Mobile Czech Republic a.s. a Vodafone Czech Republic a.s. je vyhovující.



Tabulka č. 9 - Přehled infrastruktury v obcích

OBEC	VODOVOD	KANALIZACE ČOV	PLYNOFIKA- CE	POŽÁRNÍ NÁDRŽ
Beňov	1	-	1	1
Bezuchov	1	-	1	1
Bochoř	1	-	1	-
Čechy	1	-	1	1
Dobručice	1	-	1	1
Domaželice	1	-	1	1
Dřevohostice	1	1	1	1
H. Moštěnice	1	1	1	1
Křtomil	1	1	1	1
Lipová	1	-	1	1
Líšná	1	-	1	1
Nahošovice	1	-	1	1
Podolí	1	-	1	1
Přestavlky	1	-	1	1
Radkova Lho-	1	-	1	1
Radkovy	1	-	1	1
Říkovice	1	-	1	1
Stará ves	1	1	1	-
Turovice	1	-	1	1
Věžky	1	-	1	1
Vlkoš	1	1	1	1
Želatovice	1	1	1	1
<b>CELKEM</b>	<b>22</b>	<b>6</b>	<b>22</b>	<b>18</b>

Zdroj: dokument strategie rozvoje mikroregionu Moštěnka 2007-2013

### 3.8 Sociální a občanská vybavenost

#### 3.8.1 Školství

Mateřská škola je v 11 obcích. Do šesti mateřských škol dojíždějí děti z dalších 11 obcí. Kapacita mateřských škol je dostačující.

Základní škola je v 8 obcích. Do těchto škol dojíždí žáci z dalších 15 obcí. Největší jsou základní školy v Horní Moštěnici a ve Dřevohosticích. Tyto školy jsou plně organizované, s 1. a 2. stupněm. Školy mají běžné třídy bez speciálního zaměření.

Školy ve zbývajících obcích (Beňov, Bochoř, Vlkoš, Domažlice, Stará Ves, Želatovice) poskytují základní vzdělání pouze 1. stupně. Školy mají běžné třídy, bez speciálního zaměření. Výuka ve specializovaných oborech – jazyky, informační technologie – se odehrává v zájmových kroužcích.

V mikroregionu nesídlí žádná střední škola, ani vysoká škola. Zdejší studenti dojíždějí do Přerova a dalších měst. Nejbližší školou univerzitního typu je Univerzita Palackého v Olomouci a Univerzita Tomáše Bati ve Zlíně.

V mikroregionu se nachází Výchovný ústav pro mládež v Dřevohosticích. Počet svěřenců v ústavu je cca 40 (chlapci 15-18 let).

### **3.8.2 Zdravotní a sociální péče**

V 8 obcích je stálá či dojíždějící lékařská služba. Jsou to: Bochoř, Vlkoš, Horní Moštěnice, Domažlice, Dřevohostice, Přestavky, Radkova Lhota a Želatovice. V obci Dřevohostice je největší zdravotní středisko, které poskytuje ošetření v těchto oborech: všeobecné lékařství, interní, chirurgické, dětské, zubní, včetně zubní laboratoře, homeopatické.

Druhé velké středisko sídlí v Horní Moštěnici. Ordinuje zde praktický lékař, dětský lékař a zubní lékař. V obci Bochoř je malé lázeňské zařízení bez statutu lázní. Lázeňské zařízení nabízí služby týkající se pohybového ústrojí (vodoléčba, masáže).

### **3.8.3 Obchodní síť a služby**

V 20 obcích je dostupný prodej základních potravin, vyjma obcí Radkova Lhota a Turovice. V 6 obcích je více než jedna prodejna potravin. V 5 obcích jsou prodejny s průmyslovým zbožím. Většinou jde o textil, obuv, drogerii a elektro (Vlkoš, Beňov, Horní Moštěnice, Stará Ves, Dřevohostice). V obci Horní Moštěnice jsou navíc nabízeny ještě další služby – stolařství, zámečnictví, čalounictví, autodoprava, pneuservis, servis vodárenské a plynárenské techniky, sklad ovoce a zeleniny spojený s prodejem zboží a prodejem krmiv.

V obci Dřevohostice je rovněž širší nabídka služeb. Je zde možné využít videopůjčovnu, cukrárnu, železářství, prodejnu tabáku a prodejnu krmiv. V 9 obcích mohou občané využít služeb kadeřnictví a kosmetiky. Masáže jsou nabízeny v Turovicích a Bochoři. V obci Beňov najdeme prodejnu se zahrádkářskými potřebami a prodejnu s krmivem pro psy.

Počet pohostinství a především restauračních zařízení je relativně málo. Pohostinství nemá 5 obcí – Věžky, Nahošovice, Radkova Lhota, Křtomil, Přestavlky. Restaurace s možností stravování jsou jen ve 3 obcích – Bochoř, Horní Moštěnice, Dřevohostice.

Knihovnou disponuje 19 obcí. Knihovna chybí v obcích Čechy, Nahošovice a Turovice. Knihovny jsou zpravidla v provozu jedenkrát týdně v rozmezí 1 až 2 hodiny. [21]

## **3.9 Životní prostředí**

### **3.9.1 Ovzduší**

Kvalita ovzduší je na území mikroregionu na relativně velmi dobré úrovni, což je dáno jednak plošnou plynofikací všech obcí a jednak absencí velkého průmyslového znečišťovatele. Zdroji znečištění ovzduší jsou převážně kotelny na pevná paliva, ve kterých jsou občas spalovány méně hodnotné druhy paliv. Mezi znečišťovatele obcí patří také i někteří obyvatelé obcí, kteří v důsledku zvyšování cen zemního plynu spalují nekvalitní druhy paliv.

Mimo dálkového přenosu jsou dnes významnějšími znečišťovateli především bodové zdroje v místech bez plynofikace a objekty s velkou koncentrací hospodářských zvířat, zejména prasat (velkokapacitní vepřín AGRAS Želatovice). [21]

### **3.9.2 Vodstvo**

Obyvatelé mikroregionu jsou vesměs zásobováni vodou z veřejného vodovodu Přerov (který je jedním z 15 skupinových vodovodů v okrese) a z 9 samostatných vodovodů. Větší problémy s kvalitou pitné vody u vodovodů provozovaných akciovou společností Vodovody a kanalizace Přerov se neprojevují.

V území neexistuje významný průmyslový znečišťovatel povrchových vod. V současných podmínkách ovlivňují rozhodujícím způsobem jakost povrchových vod především bodové zdroje znečištění, jako jsou např. objekty soustředěné zemědělské živočišné výroby. Kontaminace podzemních vod na území mikroregionu je způsobena odpadními produkty z průmyslové výroby, zemědělstvím, skládkováním a vlivem velmi hustého osídlení. Nejvýraznější postižení podzemních vod na území mikroregionu z běžně stanovovaných ukazatelů představují dusičnany. [19]

Poměrně výrazná je i mikrobiologická a biologická kontaminace podzemních vod. Tento typ znečištění souvisí zejména s nízkým hygienickým zabezpečením domovních studní. Dochází zřejmě ke kontaminaci podzemních vod splaškovými vodami.

Jakost podzemních vod umožňuje jen výjimečně vodárenské využití bez předchozích úprav. Kvalitativní ukazatele mělkých podzemních vod přímo závisí na jakosti vod povrchových, se kterými úzce komunikují. Území spadá do hlavního toku řeky Moravy. Hustota říční sítě je zde však velmi nízká. Území odvodňuje řeka Moštěnka, která se následně vlévá na území okresu Kroměříž do řeky Moravy. V Hornomoravském úvalu dosahuje specifický odtok 4,0 l/s/km<sup>2</sup> při celoročním průměrném srážkovém úhrnu 655 m/m. Výrazná nevyrovnanost průtoků se negativně projevuje zejména v suchých obdobích, kdy nízké průtoky v recipientech vedou k vážným hygienickým a ekologickým závadám. [21]

Neuspokojivá situace je však i v oblasti likvidace odpadních vod, a to jak z domácností, tak i z hospodářských, zejména zemědělských, zařízení. Odpadní vody jsou přibližně z 90% zachycovány v septicích a jímkách, částečně vypouštěny do trativodu anebo přes přeпад vypouštěny do vodotečí. Některé kanalizační sítě jsou však vzhledem ke svému stáří nebo technickému stavu k odvádění odpadních vod nevyhovující. To je dáno zejména skutečností, že naprostá většina kanalizací byla v minulosti budována svépomocí v tzv. „akcích Z“, takže jejich provedení neodpovídá požadavkům příslušných norem na vodotěsnost.

Odpadní vody odváděné kanalizací po předčištění v septicích, ale i bez předčištění, jsou v převážné části napojených obcí zaústěny do vodních toků, rybníků, melioračních příkopů. Jednotlivé rodinné domky jsou často vybaveny bezodtokými jímkami, jejichž obsah je vyvážen k likvidaci do čistíren odpadních vod, popřípadě na zemědělsky obdělávané pozemky.

Na území mikroregionu vyvěrá několik pramenů železitých minerálních vod (Horní Moštěnice, Dobřice), které jsou průmyslově využívány a známy pod obchodními názvy Hanácká kyselka, Moštěnka, Dobřická kyselka. Dále jsou tyto minerální vody využívány v lázních Bochoř k léčebným, rehabilitačním a relaxačním účelům. Na ochranu kvality zmíněných minerálních vod stanovil příslušný vodohospodářský orgán (ORP Přerov) rozsáhlé ochranné pásmo vodních zdrojů. [19]

Otázka likvidace odpadních vod patří mezi prvořadé úkoly v ochraně životního prostředí v mikroregionu, a to urychleným vybudováním kanalizačních řadů a vhodnými typy čistíren odpadních vod, dle charakteru jednotlivých obcí.

### 3.9.3 Odpady

Významnými původci odpadu v rámci mikroregionu jsou jednotlivé obce a průmyslové podniky. V obcích mikroregionu je uplatňován tříděný sběr papíru, skla a plastu donáškovým způsobem do speciálních nádob. Nebezpečné a problémové složky komunálního odpadu jsou odstraňovány mobilním sběrem a následným předáním odpadu oprávněným osobám k likvidaci.

Tuto činnost zajišťují v obcích mikroregionu Moštěnka odborné firmy na základě obchodních smluv, jako např. Technické služby Přerov, Recycling Park Brno, SELIO s. r. o. Blansko, A.S.A. Bystřice pod Hostýnem (komunální odpad), BIOPAS Kroměříž (nebezpečný odpad, sklo, plasty), Drago Kokory (plasty).

Obcemi mikroregionu jsou využívány dvě skládky TKO - Hradčany a Žeravice (druhá jmenovaná leží mimo území mikroregionu). Je zde rovněž několik (dnes již nepoužívaných) skládek TKO vytvářejících staré ekologické zátěže (Dřevohostice- Břečťany, Lipová, Bochoř, Věžky, Říkovice), jež jsou určeny k rekultivaci. Na území mikroregionu působí Svazek pro hospodaření s odpady. [19]

### 3.9.4 Zvláště chráněná území

V zájmovém území mikroregionu Moštěnka se nachází pouze jedno zvláště chráněné území, kterým je přírodní památka Kamenice, vyhlášená tehdejším Ministerstvem školství, věd a umění dne 10. 7. 1952.

Kamenice je významný krajinnotvorný prvek v zemědělsky intenzivně využívané krajině, který je fragmentem přirozeného listnatého háje v rozsáhlé erozní rýze ve vápnitých písčích. Leží ve svahu v katastrálním území obce Turovice asi 2 km jižně od Turovic a Dřevohostic, v nadmořské výšce asi 240 m. Rozloha přírodní památky činí 2,95 ha. Chráněné území tvoří smíšený remízek pokrývající výraznou erozní rýhu ve slepencích a paleogenních polymiktních slepencích a pískovcích. Hornina je značně zvětralá a porostlá listnatým lesíkem. Křovinné a bylinné patro s charakteristickými druhy je však dlouhodobě ovlivněno splachy z okolních zemědělských pozemků.

Spolu s ostatními remízky vytváří Kamenice mezi zemědělskými kulturami biokoridor, ve kterém mnoho zvířete a ptactva nachází možnosti úkrytu a také vhodné podmínky pro hnízdění. Na území této přírodní památky bylo zjištěno 44 druhů ptáků. [19], [20]

Několik z nich je zařazeno do „Červené knihy“ ohrožených a vzácných druhů. Velmi pestře a bohaté je i křovinné a bylinné patro. Toto zvláště chráněné území je chráněno podle zákona č. 114/1992 Sb. „O ochraně přírody a krajiny“. Podle tohoto zákona jsou chráněny i významné krajinné prvky, kterými jsou lesy, vodní toky, rybníky, jezera a údolní nivy.

V katastru obce Beňov, která je součástí mikroregionu Moštěnka, se na pozemku č. 704/5 nachází památný strom - lípa srdčitá (*Tilia cordata*), ve stáří asi 180 let, s obvodem kmene 350 cm.

V zámeckém parku v Horní Moštěnici roste zvláštní (deštníková) forma jinanu dvojlaločného – *Ginkgo biloba*, který je rovněž vyhlášen za památný strom v souladu s ustanoveními výše uvedeného zákona.

K základním skladebným prvkům územního systému ekologické stability krajiny v zájmovém území mikroregionu Moštěnka náleží Dřevohostický les, Švédské šance a Přestavlcký les, které s ostatními prvky propojuje systém biokoridoru. [19]

### **3.10 Kulturní hodnoty a památky**

#### **3.10.1 Kulturní památky zapsané v seznamu kulturních památek**

Bochoř – kostel sv. Floriana: novogotika z 19. století

Říkovice – socha sv. Jana Nepomuckého z 18. století, rondel v zámecké zahradě z 19. století

Stará Ves – Mariánská kaple z 19. století

Přestavlky – zámek

Zajímavé jsou také další památky: útvary Švédských šancí (Beňov, Horní Moštěnice, Přestavlky – Švédské šance z roku 1643 na místě hradiště z 10. století). Významná je socha v Dřevohosticích – Immaculata, Mariánský sloup se sochou sv. Marie – baroko, 18 století. Z 18. století pochází socha sv. Rocha, dále pískovcové sochy po celé obci. V Horní Moštěnici se nachází pozdně barokní kostel Nanebevzetí panny Marie z r. 1792. [46]

### 3.10.2 Zámky

V obci Přestavlky je pozdně barokní zámek z přelomu 18. – 19. století. Není přístupný veřejnosti. V restituci byl získán Olomouckým arcibiskupstvím v r. 1998. Je zapsán jako kulturní památka okresu Přerov. U zámku jsou umístěny pozdně barokní sochy sv. Jana Nepomuckého (r. 1722 – 23) a sv. Vincence (r. 1793).

V obci Dřevohostice se nachází renesanční zámek na místě původní vodní tvrze z 15. století. Byl rekonstruován a přestavěn na účelové zařízení regionálního rozsahu – Ústav pro mentálně postiženou mládež a dospělé. Zámek Radkova Lhota se nachází na původní samotě zvané Lhotsko, byl to lovecký a rekreační zámeček s rozsáhlým parkem, je přestavěn na účelové zařízení (Domov důchodců). Zámek v Horní Moštěnici pochází z 18. století, je majetkem obce a nachází se v něm obecní úřad.

Zámky disponují přírodně krajinářskými zámeckými parky. [46]

### 3.10.3 Lidová architektura

Dřevohostice se mohou pochlubit hanáckou lidovou stavbou – stodolou se žudrem z 18. století. Dále se zde nachází renesanční radnice ze 16. století. Jejích 5 věžiček dává na vědomí, že městečko mělo hrdelní právo. Vedle radnice je zvonice, rovněž renesanční ze 16. století.

Líšná – rychtářský dům s rodinným erbem.

Bochoř – tzv. výměnkářské stodůlky, které jsou postaveny bez hřebíků, tak aby se mohly kamkoliv přenést. Stavba je jednou z posledních na Hané. Nachází se u Zanášků.

Vlkoš – barokní mlýn z 18. století, první zmínka o mlýně je ze 13. století.

Nahošovice – pozůstatky tvrze ze 14. století.

Křtomil – pozůstatky sterého mlýna ze 14. století.

Přestavlky – Švédské šance – památka z dob Třicetileté války ze 17. století. [46]

### 3.10.4 Přírodní zajímavosti

Turovice – přírodní památka Kamenice.

Lipová – chráněná lípa.

Beňov – 150 let stará lípa.

Horní Moštěnice – vzácný strom – Moštěnický jinan dvojlaločný – GINKGO Biloba (Pendula) – jeden ze tří exemplářů ve střední Evropě.

Přestavky – lipová alej v zámecké zahradě – stromy starší 100 let a další vzácné dřeviny. Na horním konci obci je Lípa svobody z r. 1918. [46]

### 3.11 Cestovní ruch, rekreace a sportovní vyžití

Mikroregion nedisponuje velkým přírodním potenciálem pro rozvoj cestovního ruchu. Nejsem zde žádná pohoří, významné vodní zdroje pro turistické využití. Nejbližší turisticky atraktivní lokalitou jsou Hostýnské vrchy s poutním místem sv. Hostýnem. Kulturně historické památky jsou spíše místního charakteru, i když přesahují několik staletí. Dále je zde několik lesních porostů s možnostmi houbaření.

V mikroregionu je velké množství staveb lidové architektury, sakrální stavby, sochy, boží muka, kamenné kříže. Všechny sakrální stavby a sochy svatých pocházejí z 19. století, některé i ze 18. století. Některé z nich jsou zapsány jako kulturní památky místního rozsahu. V mikroregionu jsou 4 zámky, které nejsou přístupny veřejnosti, zčásti jsou přestavěny na účelová zařízení.

V obci Bochoř jsou malé lázně, které nejsou zapsány pro lékařské využití širšího rozsahu. Slouží jako zařízení Služeb města Přerova. Léčí se zde revmatické kloubní choroby. První zmínka o lázních je ze 17. st. V lázních je i malá ubytovací kapacita – pro 10 pacientů. Získání statutu lázeňského zařízení může přispět k rozvoji cestovního ruchu v této části mikroregionu. [47]

Mikroregionem vedou značené cyklotrasy. Jsou součástí tras silnic II. a III. třídy. Jedna vede z Přerova, přes Želatovice, Domaželice, Dřevohostice, Křtomil do Bystřice pod Hostýnem. Odtud lze pokračovat směrem na Kelč. Druhá větev vede z Přerova do Troubek, Vlkoše, Říkovice, Staré Vsi, do Kostelce u Holešova a pokračuje do Domaželic a Pavlovic u Přerova. Pro rozvoj cestovního ruchu lze využít i významné kulturní a společenské akce. Ty jsou připravovány převážně spolky a zájmovými organizacemi.

Mezi aktivní zájmové organizace patří Horolezecký klub Bezuchov a svaz dobrovolných hasičů, kteří pořádají soutěž O putovní pohár mikroregionu Moštěnka. Ve třech obcích je aktivní jezdecký sport (Čechy – Mariánov, Radkova Lhota, Beňov). [48]



### 3.12 Financování mikroregionu

Společné financování obcí mikroregionu má přínosy zejména v podobě úspor, sdružování finančních prostředků ke spolufinancování projektů, společné žádání dotací z fondů apod. Následující tabulky ukazují příjmy a výdaje mikroregionu v roce 2009. Hospodaření v tomto roce skončilo ziskem ve výši 174.673,01 Kč. Pro srovnání uvádím hospodaření mikroregionu v minulých letech, kdy příjmy i výdaje od roku 2004 zaznamenaly vysoký růst. Podrobnosti jsou uvedeny v tabulce č. 15.

**Tab. č. 10 - Plnění rozpočtu mikroregionu za rok 2009**

	POLOŽKA	ROZPOČET	UPRAVENÝ ROZPOČET	SKUTEČNOST V KČ
Třída 1	Daňové příjmy	0,00	0,00	0,00
Třída 2	Nedaňové příjmy	3.000,00	158.200,00	142.028,43
Třída 3	Kapitálové příjmy	0,00	0,00	0,00
Třída 4	Dotace	320.000,00	1.311.906,00	1.311.814,00
	<b>PŘÍJMY CELKEM</b>	<b>323.000,00</b>	<b>1.470.106,00</b>	<b>1.453.842,43</b>
Třída 5	Běžné výdaje	360.000,00	1.747.106,00	1.279.169,42
Třída 6	Kapitálové výdaje	0,00	0,00	0,00
	<b>VÝDAJE CELKEM</b>	<b>360.000,00</b>	<b>1.747.106,00</b>	<b>1.279.169,42</b>
Třída 8	Financování	37.000,00	277.000,00	174.673,01

*Zdroj: Závěrečný účet DSO mikroregionu Moštěnka za rok 2009*

**Tab. č. 11 – Stav finančních prostředků na bankovních účtech**

BANKA	STAV FINANČNÍCH PROSTŘEDKŮ NA BANKOVNÍCH ÚČTECH V KČ	01. 01. 2009	31. 12. 2009
KB a.s.	Základní běžný účet	69.273,86	142.035,73
KB a.s.	Běžný účet - Leader+	12.066,55	257.008,35
KB a.s.	Běžný účet - Polsko	0,00	72.646,34

*Zdroj: Závěrečný účet DSO mikroregionu Moštěnka za rok 2009*

**Tab. č. 12 – Financování v roce 2009**

POLOŽKA	SCHVÁLENÝ ROZPOČET	UPRAVENÝ ROZPOČET	SKUTEČNOST V KČ
Finanční prostředky z minulého roku	37.000,00	277.000,00	174.673,01

*Zdroj: Závěrečný účet DSO mikroregionu Moštěnka za rok 2009*

Tab. č. 13 - Rozpočtové příjmy v roce 2009

POLOŽKA	SCHVÁLENÝ ROZPOČET	UPRAVENÝ ROZPOČET	SKUTEČNOST V KČ
Neinvestiční přijaté dotace od obcí	320.000,00	1.000.800,00	1.000.708,00
Neinvestiční přijaté dotace od krajů	0,00	300.000,00	300.000,00
Příjmy z poskytovaných služeb a výrobků	0,00	155.000,00	138.916,00
Příjmy z úroků – ZBÚ, BÚ	3.000,00	3.200,00	3.112,43
<b>Příjmy celkem</b>	<b>323.000,00</b>	<b>1.459.000,00</b>	<b>1.442.736,43</b>

Zdroj: Závěrečný účet DSO mikroregionu Moštěnka za rok 2009

Tab. č. 14 - Rozpočtové výdaje v roce 2009

POLOŽKA	SCHVÁLENÝ ROZPOČET	UPRAVENÝ ROZPOČET	SKUTEČNOST V KČ
Platy zaměstnanců v pracovním poměru	210.000,00	210.000,00	195.210,00
Výplaty – Dohody o práci	12.000,00	47.500,00	28.500,00
Povinné pojištění osob samostatně výdělečně činných	54.000,00	54.000,00	45.762,00
Povinné zdravotní pojištění	20.000,00	20.000,00	17.569,00
Ostatní povinné pojistné	1.000,00	1.000,00	668,00
Knihy	1.000,00	1.000,00	790,00
Drobný dlouhodobý hmotný majetek	0,00	323.200,00	321.238,00
Nákup materiálu	0,00	232.100,00	124.461,50
Služby pošt	2.000,00	2.000,00	996,00
Služby telekomunikací	25.000,00	40.000,00	38.212,00
Nájemné – kancelář	1,00	194.001,00	114.000,47
Služby školení a vzdělávání	5.000,00	25.000,00	21.320,00
Nákup ostatních služeb	0,00	475.700,00	282.068,95
Cestovné	20.000,00	40.000,00	8.967,50
Pohoštění	5.000,00	35.000,00	23.556,00
Ostatní neinvestiční dotace	0,00	28.500,00	28.500,00
Služby peněžních ústavů	4.999,00	6.999,00	6.244,00
<b>Výdaje celkem</b>	<b>360.000,00</b>	<b>1.736.000,00</b>	<b>1.268.063,42</b>

Zdroj: Závěrečný účet DSO mikroregionu Moštěnka za rok 2009

Tab. č. 15 – Rozpočet mikroregionu v letech 2004 - 2008

ROK	PŘÍJMY	VÝDAJE	HOSPODÁŘSKÝ VÝSLEDEK
2004	257.146	57.974	+ 199.172
2005	692.132	792.180	- 100.048
2006	776.434	896.265	- 119.831
2007	735.254	791.694	- 56.440
2008	1.343.338	1.378.370	- 35.032

Zdroj: Závěrečný účet DSO mikroregionu Moštěnka za rok 2004, 2005, 2006, 2007, 2008

#### 4. SWOT ANALÝZA

Vyhodnocením výše uvedené socioekonomické charakteristiky mikroregionu Moštěnka je SWOT analýza. Vychází z rozvojového dokumentu zpracovaného pro mikroregion Moštěnka, kterou jsem částečně upravila a rozšířila. Tato analýza posloužila jako podklad pro vymezení prioritních oblastí a stanovení navrhnutých opatření.

<b>Silné stránky (strenghts):</b>	<b>Slabé stránky (weaknesses):</b>
<ul style="list-style-type: none"> <li>• silná zemědělská družstva</li> <li>• dopravní obslužnost mikroregionu</li> <li>• rozvíjející se malé a střední podniky</li> <li>• velké množství živnostníků v obcích</li> <li>• tradice v potravinářském průmyslu</li> <li>• lesní porosty vhodné pro individuální rekreaci</li> <li>• dostatek školních míst</li> <li>• plynofikace obcí</li> <li>• dostatečné množství pitné vody</li> <li>• velké množství spolkových a zájmových organizací –bohatá spolková činnost</li> <li>• dostatek volných ploch a budov pro investiční činnost</li> <li>• existence několika nestátních neziskových organizací</li> <li>• zájem zachovat venkovské tradice (masopusty, pálení čarodějnic apod.)</li> <li>• síť služeb ve velkých obcích</li> <li>• vyřešené odpadové hospodářství – komunální odpad</li> <li>• dobrá kvalita ovzduší</li> <li>• říčka Moštěnka procházející územím mikroregionu</li> <li>• flexibilita obyvatelstva způsobená dlouhodobou dojížděnkou za prací do okolních měst</li> <li>• dostatek pracovních sil</li> </ul>	<ul style="list-style-type: none"> <li>• vysoká nezaměstnanost – nedostatek pracovních příležitostí</li> <li>• nedostatek finančních prostředků v rozpočtech obcí na investice</li> <li>• nedostatek kvalifikované pracovní síly</li> <li>• vysoké zatížení hlavních dopravních tahů</li> <li>• nedořešená likvidace odpadních vod</li> <li>• nedostatek finančních prostředků na rozvoj bydlení</li> <li>• nedostatečná nabídka sociální péče zejména o seniory</li> <li>• železniční napojení pouze třech obcí</li> <li>• špatná kvalita silniční sítě</li> <li>• absence kabelové sítě</li> <li>• chybí informační servis pro návštěvníky mikroregionu</li> <li>• chátrající budovy, památky a historické objekty</li> <li>• nízké procento zalesněné krajiny</li> <li>• značný zemědělský charakter mikroregionu</li> <li>• nedostatečný odbyt zemědělských produktů</li> <li>• nízká podpora podnikání</li> <li>• malý zájem obyvatel o podnikání ve službách</li> <li>• stárnutí obyvatelstva</li> <li>• přírodní potenciál není vhodný k rozvoji cestovního ruchu</li> </ul>

<ul style="list-style-type: none"> <li>• nízká cena pracovní síly</li> <li>• drobné zajímavosti a atraktivita v území (přírodní, kulturní, společenské)</li> <li>• započaté práce na vybudování sítě cyklotras</li> </ul>	<ul style="list-style-type: none"> <li>• nedostatečná infrastruktura cestovního ruchu (ubytování, stravování, koupaliště)</li> <li>• nízké příjmy z cestovního ruchu</li> </ul>
<p><b>Příležitosti (opportunities):</b></p>	<p><b>Ohrožení (threats):</b></p>
<ul style="list-style-type: none"> <li>• zapojení obyvatel do veřejného života mikroregionu</li> <li>• podpora malého a středního podnikání</li> <li>• příprava prostor pro podnikání – rozvoj služeb, rozvoj podnikání</li> <li>• zlepšení dopravního napojení obcí</li> <li>• výstavba dálnice D1</li> <li>• propagace mikroregionu – zvýšení možností podnikání v cestovním ruchu</li> <li>• využití potenciálu území (kultura, tradice, příroda)</li> <li>• vybudování turistické infrastruktury</li> <li>• využití nevyužitých a chátrajících objektů v obcích (přeměna na rekreační chalupy)</li> <li>• regenerace historických památek</li> <li>• rozvoj individuální výstavby domů a bytů</li> <li>• přilákání nového obyvatelstva</li> <li>• zvýšení atraktivnosti veřejných prostranství v obcích</li> <li>• výstavba nových sportovišť</li> <li>• zlepšení životního prostředí v obcích</li> <li>• rozvoj cykloturistiky</li> <li>• rozšíření ubytovacích kapacit</li> <li>• příjem finančních prostředků z EU a jiných zdrojů</li> <li>• vybudování krajského letiště v Bochoři</li> <li>• dobudování protipovodňových opatření</li> <li>• využití alternativních zdrojů energie</li> </ul>	<ul style="list-style-type: none"> <li>• úbytek dětí – ohrožení MŠ a ZŠ</li> <li>• úbytek obyvatel – úbytek služeb, snížení daňových příjmů obcí</li> <li>• přibývání starších obyvatel</li> <li>• odchod místních dětí do škol mimo mikroregion</li> <li>• migrace obyvatel za prací</li> <li>• ohrožení drobných služeb vlivem nákupů obyvatel ve velkých obchodních centrech</li> <li>• zhoršení kvality vodních toků</li> <li>• zhoršení životního prostředí</li> <li>• rostoucí silniční doprava</li> <li>• nedostatek finančních prostředků obcí na realizaci záměrů</li> <li>• malá jistota v odbytu zemědělských produktů</li> <li>• malý zájem obyvatel o podnikání ve službách</li> <li>• stárnoucí kanalizace v obcích</li> <li>• nezáměr o rekvalifikaci nezaměstnaných občanů</li> <li>• současná hospodářská krize</li> <li>• nárůst nezaměstnanosti</li> <li>• odliv kvalifikované pracovní síly</li> <li>• vzrůstající míra sociálně patologických jevů, kriminalita</li> <li>• migrace obyvatel – záporné saldo v některých obcích mikroregionu</li> <li>• absence doprovodné infrastruktury pro turisty</li> </ul>

## **5. STRATEGIE ROZVOJE A STRATEGICKÉ CÍLE MIKROREGIONU**

### **5.1 Vize mikroregionu**

Mikroregion Moštěnka bude efektivně využívat svého ekonomického potenciálu, dbát přitom na kvalitní životní prostředí a plnohodnotný život svých obyvatel. Stane se atraktivním územním celkem založeným na partnerské spolupráci mezi obcemi, podnikateli a spolky. Bude dobře dopravně i informačně propojen se svým okolím a stane se plnohodnotnou součástí Olomouckého kraje.

### **5.2 Strategie rozvoje mikroregionu**

Strategie rozvoje je zpracována v návaznosti na oblasti SWOT analýzy. Jednotlivé strategické cíle, priority a soubory opatření byly zpracovány pro oblasti hospodářského rozvoje, dopravy a technické infrastruktury, cestovního ruchu, lidských zdrojů a rozvoje území.

### **5.3 Strategické cíle**

Strategické cíle jsou cíle základní, dlouhodobé a vystihují základní problémové okruhy mikroregionu. Strategické cíle jsou dále členěny na priority, na které navazují soubory opatření.

#### **5.3.1 Strategický cíl č. 1 – Rozvoj a podpora podnikání**

Malé a střední podnikání je ekonomickým motorem mikroregionu. Přináší ekonomický prospěch prostřednictvím nových pracovních míst, zvyšuje příjmy veřejných rozpočtů, rozšiřuje nabídku služeb. Z důvodu vysoké nezaměstnanosti mikroregionu je třeba tuto oblast podpořit a rozvíjet. Podpora je zaměřena na větší využití státní politiky rozvoje malého a středního podnikání a vytvoření motivačního prostředí k rozvoji podnikatelských aktivit v mikroregionu.

Cílem je zvýšit přístup podnikatelů k programům rozvoje malého a středního podnikání, vytvořit prostředí usnadňující rozvoj nového podnikání a stabilizovat drobné podnikání ve službách.

### **Priorita č. 1 – Zvyšování informovanosti a využívání programů rozvoje malého a středního podnikání**

Tato priorita umožňuje lepší přístup podnikatelů k programům rozvoje malého a středního podnikání. V současnosti mikroregion nevykonává žádnou poradenskou ani vzdělávací činnost na podporu malého a středního podnikání. Tato situace je nevyhovující a je třeba ji zlepšit.

#### Opatření:

- vytvoření vzdělávacích programů pro podnikatele
- informování o programech rozvoje podnikání
- poradenská pomoc malým a středním podnikatelům
- poradenství o možnostech získání finančních prostředků (půjček, dotací)
- vytvoření rekvalifikačních programů

### **Priorita č. 2 – Podpora rozvoje nových podnikatelských aktivit**

Podpora podnikání je důležitá pro zvyšování příjmů a vytváření zaměstnanosti. Směřuje k rozvoji začínajících podniků, které mohou přispět k ekonomickému růstu mikroregionu. Mikroregion trpí vysokou nezaměstnaností, nedostatkem kvalifikované pracovní síly, a proto je třeba podpořit nové a začínající podnikatele.

#### Opatření:

- metodická pomoc zájemcům o založení nového podnikání
- příprava prostor pro začínající podnikatele
- využití možností rozvoje okolního území
- pomoc při zajišťování vhodných pracovníků ve spolupráci s úřadem práce
- finanční podpora začínajících podnikatelů (mikropůjčky)

### **5.3.2 Strategický cíl č. 2 – Rozvoj a podpora cestovního ruchu**

Cestovní ruch je významným nástrojem pro stabilizaci ekonomiky mikroregionu. Na území mikroregionu nejsou pohoří či významné vodní zdroje využitelné pro cestovní ruch. Historické památky jsou ve sledovaném území také jen v omezené míře.

Díky plánovaným opatřením se vytvoří prostředí, které bude lákat potenciální návštěvníky k prohlídce vesnic a využití jejich zázemí, krajiny, přírodních a kulturních památek.

Nabízí se zde možnost propojení sítě cykloturistiky s pěší turistikou, hipoturistikou a jejich následné rozšiřování a zkvalitňování.

### **Priorita č. 1 – Presentace mikroregionu**

Pro rozvoj cestovního ruchu je nutná dostatečná propagace mikroregionu a jeho zviditelnění pro potenciální návštěvníky. V současnosti není mikroregion turisticky zajímavou lokalitou, a proto je třeba ho zviditelnit a přilákat potenciální návštěvníky.

#### Opatření:

- vytváření a aktualizace propagačních materiálů mikroregionu
- vybudování informačního centra pro turisty
- propagace mikroregionu na webových stránkách
- mapování a prezentace zajímavostí, volnočasových a společenských aktivit
- budování pozitivního mediálního obrazu mikroregionu

### **Priorita č. 2 – Rozvoj cykloturistiky**

Prioritou je vybudování páteřní cyklostezky, propagace cykloturistiky a dobudování doprovodné infrastruktury. Nabídka stravování a ubytování je nedostatečná, a proto je nutné ji rozšířit a zkvalitnit.

#### Opatření:

- aktualizace sítě cyklotras a cyklostezek v mikroregionu
- budování páteřní cyklostezky v mikroregionu Moštěnka
- budování kvalitního označení cykloturistiky
- propagace cykloturistiky ve spolupráci s okolními mikroregiony
- budování navazujícího zázemí pro cykloturistiku (ubytování, stravování, volnočasové atrakce, sportovní příležitosti, kulturní památky atd.)

**Priorita č. 3 – Rozvoj hippoturistiky a návazných služeb v cestovním ruchu**

Trávení volného času v koňském sedle je jedním z vyhledávaných a velice oblíbených způsobů relaxace. Proto je rozvoj hippoturistiky důležitý pro turistické oživení mikroregionu. Ve třech obcích je aktivní jezdecký sport, nacházejí se zde stáje a ranče.

Opatření:

- mapování jezdeckých stájí a rančů
- zviditelnění hippoturistiky na webových stránkách mikroregionu
- vytvoření sítě koňských stezek
- nabídka individuálních i skupinových projížděk na koních do okolí pro turisty
- nabídka výuky jízdy na koni pro začátečníky

**Priorita č. 4 – Obnova památek s ohledem na rozvoj cestovního ruchu**

Mikroregion disponuje řadou kulturních památek, které je potřeba oživit, usilovat o jejich rekonstrukci a trvalou údržbu.

Opatření:

- rekonstrukce opomíjených památek
- vybudování naučné stezky – po přírodních a kulturních památkách území
- rekonstrukce zámku v Dřevohosticích
- aktivní prezentace historických památek v mikroregionu
- ochrana a údržba kulturních památek

**5.3.3 Strategický cíl č. 3 – Rozvoj lidských zdrojů, kultury a zaměstnanosti**

Významným znakem struktury populace mikroregionu je nepoměr mezi obyvatelstvem starším 65 let a mladším 14 let. V budoucnu je mikroregion ohrožen úbytkem obyvatelstva, ze kterého vyplývají další problémy jako ohrožení škol v mikroregionu a ohrožení sítě služeb.

Investice do zlepšení kvality života vytvářejí dobrý obraz vesnice jak mezi sousedy, tak i mezi vesnicemi a umožňují tak rozvoj jednotlivců, místních komunit a tím i obcí jako celku.



**Priorita č. 1 – Zvýšení dostupnosti bydlení v mikroregionu**

Pro obyvatelstvo mikroregionu je velmi důležitý bytový a domovní fond, který je nutné rozšířit a zmodernizovat.

**Opatření:**

- vytvoření informačního systému o možnostech bydlení na webových stránkách mikroregionu
- výstavba malometrážních bytů pro mladé rodiny, seniory, zaměstnanecké byty
- příprava pozemků na bytovou výstavbu
- podpora individuální bytové výstavby
- přilákání nových obyvatel do mikroregionu

**Priorita č. 2 – Zvýšení zaměstnanosti obyvatel mikroregionu**

Vysoká nezaměstnanost je velkým problémem obyvatel mikroregionu. Nachází se nad celorepublikovým průměrem a je nutné podniknout kroky vedoucí k jejímu snížení.

**Opatření:**

- vznik vzdělávacího, poradenského a informačního střediska
- poradenství a osvěta o programech aktivní politiky zaměstnanosti
- využití obyvatel mikroregionu při realizaci místních projektů včetně nabídky příležitostí pro drobné a malé podnikatele
- podpora rekvalifikačních kurzů dle nabídky práce v mikroregionu
- spolupráce s úřadem práce na tvorbě nových pracovních míst

**Priorita č. 3 – Zlepšování vybavenosti škol a mimoškolní zájmové činnosti**

V mikroregionu se nachází dostatek mateřských a základních škol, které je třeba modernizovat, dovybavit a zvýšit důvěru místních obyvatel v jejich prospěch.

**Opatření:**

- pomoc při zajištění lepší dopravní dostupnosti venkovských škol
- podpora dnů otevřených dveří ve školách

- osvěta o přednostech škol na venkově
- využití zručných obyvatel mikroregionu k zájmové činnosti při školách
- modernizace vybavení mateřských škol
- modernizace vybavení základních škol
- vzájemná spolupráce škol v mikroregionu
- pomoc mikroregionu při zpracování projektů pro školy a získání dotací a grantů

#### **Priorita č. 4 - Rozvoj spolkové a zájmové činnosti**

Jedním ze základních faktorů, který pozitivně přispívá ke kvalitě života v obcích, je činnost zájmových spolků, sportovních klubů a kroužků. Mikroregion má bohatou kulturní činnost a podpora je zaměřena na vybudování nových prostor a financování těchto aktivit.

##### Opatření:

- rekonstrukce sokoloven a dalších areálů určených k volnočasovým aktivitám
- budování venkovních i krytých sportovních areálů
- podpora spolkových činností v obcích
- metodická pomoc při získávání finančních prostředků
- vzájemná spolupráce spolků a zájmových organizací v mikroregionu

#### **5.3.4 Strategický cíl č. 4 – Zlepšování dopravní a technické infrastruktury**

Kvalita silniční sítě ve sledovaném území není uspokojivá. Priorita je zaměřena na kvalitní propojení s vnějším prostředím mikroregionu, jak z hlediska dobudování a údržby silniční sítě, tak z hlediska kvalitního propojení mikroregionu veřejnou dopravou.

Oblast technické infrastruktury je cílena na řešení nejzávažnějších problémů – ochrany povrchových a podzemních vod a nedostatečné prevenci povodňových událostí.

#### **Priorita č. 1 – Rozvoj dopravní obslužnosti**

V mikroregionu funguje dostatečně hustá autobusová síť, kterou je nutno rozšířit v určitých časových úsecích a vzájemně propojit s vlakovou dopravou.

##### Opatření:

- propojování sídel mikroregionu veřejnou dopravou

- průzkum potřeb obyvatel v oblasti návaznosti veřejné dopravy
- podpora drobných poskytovatelů veřejné dopravy
- posílení autobusové dopravy ve večerních hodinách a o víkendech
- logické propojení jízdních řádů (vlakové a autobusové dopravy atd.)

### **Priorita č. 2 – Péče o stávající komunikace mikroregionu**

Mezi další velké problémy mikroregionu patří kvalita komunikací. Prioritou jsou tedy opravy místních komunikací, rekonstrukce a obnovy silnic nižších tříd.

#### Opatření:

- údržba lokálních závad komunikací
- rekonstrukce místních komunikací
- iniciace kompenzací za nadměrné přetěžování komunikací
- výstavba nových parkovacích míst
- opravy a rekonstrukce chodníků

### **Priorita č. 3 – Internetizace a využití nových informačních technologií**

Přístup široké veřejnosti k informacím se stává nedílnou součástí dnešní doby. V této souvislosti roste potřeba snadného přístupu k informačním technologiím. Smyslem priority je rozšíření veřejně přístupných míst s přístupem na internet a umožnit tak občanům jeho využití. V současnosti je pokrytí území internetovou sítí nedostačující a ve všech obcích chybí zavedení kabelové televize.

#### Opatření:

- podpora zavádění vysokorychlostního internetového připojení
- zavedení kabelové televize do obcí
- zavedení internetu do všech knihoven a obecních úřadů
- školení obyvatel pro práci s internetem
- využívání nových informačních médií

### **Priorita č. 4 – Ochrana podzemních a povrchových vod mikroregionu**

Předmětem jsou opravy , úpravy a rekonstrukce stávajících kanalizačních sítí, dostavba a vybudování nových čistíren odpadních vod, kterých je ve sledovaném území nedostatek.

Opatření:

- budování a modernizace kanalizačních sítí
- výstavba čistíren odpadních vod
- podpora výstavby malých domácích čističek odpadních vod
- stavební úpravy septiků
- prevence bodových zdrojů znečištění povrchových a podzemních vod

### **5.3.5 Strategický cíl č. 5 – Ochrana a péče o životní prostředí**

Cílem ochrany a péče o životní prostředí je snížení objemu zbytkového komunálního odpadu, jež může zvýšit úspory finančních prostředků obcí. Druhotné využití odpadu (využívání kompostovaného odpadu) přispěje k udržování kvality půdního fondu mikroregionu. Řešeny musí být i staré ekologické zátěže. Snižování spotřeby fosilních paliv je žádoucí vzhledem k velkému finančnímu zatížení obyvatel mikroregionu spotřebou plynu a trendu snižování velké energetické náročnosti.

#### **Priorita č. 1 – Podpora ekologického nakládání s odpady**

Prioritou je věnování pozornosti problematice odpadů obyvatel, usilování o jejich ekologické nakládání a případné využití. Tato problematika je v mikroregionu dosti zanedbaná a je třeba ji podpořit.

Opatření:

- osvěta zaměřená na ekologické hospodaření s odpady
- podpora kompostování a využívání bioodpadu
- společná řešení hospodaření s odpady
- rekultivace zatížených kontaminovaných ploch
- výstavba sběrných dvorů
- prevence a rušení černých skládek
- environmentální výchova vzdělávání

**Priorita č. 2 – Podpora šetrného nakládání s energiemi a využití obnovitelných zdrojů energie**

Mikroregion má dosti velkou spotřebu energie obyvatel, cílem je snižování této spotřeby a využití obnovitelných zdrojů energie, zejména biomasy a solárních panelů.

**Opatření:**

- snižování spotřeby energie v obecních objektech
- snižování spotřeby energie v domácnostech
- osvěta o možnostech úspor energie a obnovitelných zdrojích energie
- podpora využití technologií k úspoře energií
- využití alternativních zdrojů energie, zejména biomasy
- podpora solárních systémů, hydrotermálních čerpadel apod.

## 6. KATALOG PROJEKTŮ

### Projekt č. 1

#### 1. Základní informace o projektu

<b>NÁZEV</b>	<b>VÝSTAVBA CYKLOSTEZKY VLKOŠ - BEZUCHOV</b>
<b>Lokalizace</b>	Mikroregion Moštěnka
<b>Vazba na strategický cíl</b>	Č. 2: Rozvoj a podpora cestovního ruchu
<b>Vazba na prioritu</b>	Rozvoj cykloturistiky
<b>Cíl projektu</b>	Vybudování páteřní cyklostezky, přilákání turistů z okolí
<b>Cílová skupina</b>	Obyvatelé mikroregionu, turisté, cyklisti
<b>Termín realizace</b>	2013
<b>Odhad nákladů</b>	6,5 mil. Kč
<b>Způsob financování</b>	20% příspěvky obcí mikroregionu, 80% dotace z ROP Střední Morava

#### 2. Záměr projektu

Z předcházející vypracované SWOT analýzy vyplývá několik návrhů, jak by se dala zlepšit situace v oblasti cestovního ruchu. Mikroregion disponuje vhodnými přírodními podmínkami k využívání volnočasových aktivit, zejména cykloturistiky. Nyní územím vedou pouze značené cyklotrasy. Jsou součástí tras silnic II. a III. třídy. Jedna vede z Přerova, přes Želatovice, Domaželice, Dřevohostice, Křtomil do Bystřice pod Hostýnem. Druhá větev vede z Přerova do Troubek, Vlkoše, Říkovice, Staré Vsi, do Kostelce u Holešova a pokračuje do Domaželic a Pavlovic u Přerova.

Tato situace je nevyhovující, pro cyklisty nebezpečná, a proto by bylo vhodné řešení vybudování páteřní cyklostezky, která bude propojovat většinu území mikroregionu.

#### 3. Popis projektu

Navrhují vybudování cyklostezky, která povede podél říčky Moštěnky a Mlýnského náhonu přes území více jak deseti vesnic a bude tak spojoval některé obce Mikroregionu.

Předpokládaná trasa začíná za obcí Křtomil, pokračuje směrem k Dřevohosticím, kolem říčky Moštěnky, dále by se měl propojit již postavený úsek Vlkoš – Věžky s Horní Moštěnicí, kde bude cyklostezka končit.

Trasa bude dlouhá asi 15 km. Plánované výstavbě bude předcházet vydání příruční i nástěnné mapy mikroregionu s dalšími cyklotrasami a turistickými atrakcemi mikroregionu. Poměrně složitý bude proces projektové dokumentace se zajištěním souhlasu vlastníků pozemků, neboť trasa navrhované cyklostezky povede přes soukromé vlastnictví. Některé tyto pozemky bude nutné odkoupit. Cyklostezka bude asfaltová a řádně turisticky značená. Je třeba počítat i s doprovodnou infrastrukturou jako jsou např. stravovací zařízení, ubytování, odpočívadla, odpadkové koše a další.

#### **4. Přínos projektu**

Vybudování cyklostezky Vlkoš – Bezuchov přispěje k podpoře cestovního ruchu, zatraktivnění mikroregionu pro potencionální turisty a cyklisty, bezpečné propojení obcí a snadný pohyb obyvatel mikroregionu i dalších cyklistů. Neméně přínosné je i zlepšení podmínek pro zdravý životní styl obyvatel, aktivní rekreaci, cykloturistiku a velmi oblíbené kolečkové bruslení.

#### **5. Rizika projektu**

Projekt zcela závisí na přidělení dotace. Pokud nebude dotace přiznána, nebude se moci zrealizovat z důvodu velké finanční náročnosti. Dalším rizikem by mohl být odmítavý postoj některých soukromých vlastníků půdy s vedením stezky po okrajích jejich parcel. Hrozbou se může stát také neochota starostů spolupracovat a řešit postupně jednotlivé problémy na území svých obcí.

## Projekt č. 2

### 1. Základní informace o projektu

<b>NÁZEV</b>	<b>VÝSTAVBA TURISTICKÉHO INFORMAČNÍHO CENTRA</b>
<b>Lokalizace</b>	Mikroregion Moštěnka
<b>Vazba na strategický cíl</b>	Č. 2: Rozvoj a podpora cestovního ruchu
<b>Vazba na prioritu</b>	Prezentace mikroregionu
<b>Cíl projektu</b>	Vybudování hlavního informačního místa pro turisty
<b>Cílová skupina</b>	Obyvatelé mikroregionu, turisté, návštěvníci
<b>Termín realizace</b>	2013
<b>Odhad nákladů</b>	450 000 Kč
<b>Způsob financování</b>	30 % příspěvky obcí mikroregionu, 70% dotace z Programu obnovy venkova

### 2. Záměr projektu

V současnosti není mikroregion turisticky zajímavou destinací. Je třeba ho zviditelnit a přiblížit nejen místním občanům, ale i potencionálním návštěvníkům, turistům a možným investorům. Nachází se zde jedno zvláště chráněné území, velké množství staveb lidové architektury, 4 zámky a další kulturní památky. Proto by bylo vhodným řešením vybudování informačního centra, které se bude zabývat propagací tohoto mikroregionu.

### 3. Popis projektu

Navrhuji výstavbu informačního centra v obci Horní Moštěnice, která je jednou ze dvou největších obcí mikroregionu. Kancelář se bude nacházet v samotném centru obce v areálu obecního úřadu a bude mít dva zaměstnance. Jeden ze zaměstnanců bude fungovat i jako průvodce, kterého si budou moci návštěvníci individuálně najmout. Projekt počítá se zprovozněním vlastních webových stránek a vytvořením jejich cizojazyčné verze a to do jazyka anglického a německého. Centrum se stane hlavním zdrojem informací v oblasti cestovního ruchu a nabídky praktické propagace tradic, folklóru a atraktivit v regionu.



Všem, kteří působí nebo by chtěli působit v oblasti cestovního ruchu nabídne možnost společné propagace a spolupráce při vytváření nabídky služeb pro turisty. Zároveň se stane pomocníkem pro místní obyvatele, návštěvníky i turisty. Nabídne bezplatné informace o kulturních památkách, sportu, možném ubytování, stravování, provede databázi místních podnikatelů přístupnou veřejnosti, dále poskytne bezplatně informace o jízdách rádech, tipech na výlet a o službách v obcích mikroregionu.

Velmi důležitá bude nabídka propagačních materiálů pro turististy. Centrum dále nabídne přístup veřejnosti na internet, možnost služeb kopírování, tisku, faxování a skenování za poplatek, prodej map, pohledů, knih, regionálních výrobků a suvenýrů. Poskytne také půjčovnu horských kol a kolečkových bruslí.

#### **4. Přínos projektu**

Očekávaným přínosem projektu bude zvýšení návštěvnosti mikroregionu, což bude mít za následek zvýšení finančních příjmů do místních rozpočtů. Dalším pozitivem bude vytvoření nových pracovních míst a přilákání potencionálních investorů zaměřujících se na oblast cestovního ruchu.

#### **5. Rizika projektu**

Projekt může být ohrožen nedostatkem finančních prostředků, nepřidělením dotace a možnou neochotou obecního úřadu v Horní Moštěnici poskytnout prostory pro vybudování centra.

## ZÁVĚR

Cílem mé diplomové práce bylo vytvoření obecné strategie rozvoje Mikroregionu Moštěnka a určit možnosti dalšího rozvoje daného území.

Mikroregion Moštěnka je typickým venkovským svazkem 22 obcí z Hané a Záhoří na jižní hranici Olomouckého kraje. Celé území je protknuto říčkou Moštěnkou, která protéká z jihozápadní části až po východní část okresu Přerov a díky níž vzniklo také pojmenování dobrovolného svazku obcí. Mikroregion byl založen především z důvodu spolupráce a koordinace na činnostech v oblasti veřejné správy, školství, kultury, rozvoje obcí a výstavby nové infrastruktury. Žije zde celkem 10 538 obyvatel, nejvíce pak v největších obcích mikroregionu Dřevohosticích a Horní Moštěnici.

Za posledních deset let byl zaznamenán menší nárůst počtu lidí ve většině obcí, avšak z hlediska věkové struktury dochází ke stárnutí populace, což by mohlo do budoucna vést k úbytku obyvatelstva. Z toho vyplývají další problémy jako je ohrožení škol a ohrožení sítě služeb. Velkým nedostatkem se jeví i vysoká nezaměstnanost mikroregionu, která se nachází nad celorepublikovým průměrem. Naopak pozitivem je velký počet drobných podnikatelů a řemeslníků, kteří tvoří většinu ekonomické základny mikroregionu. Větší podnikatelské subjekty působí především v zemědělství, které je významnou součástí ekonomických aktivit v mikroregionu, neboť se prakticky celý nachází v jedné z nejurodnějších oblastí České republiky. Další podnikatelé působí ve strojírenství, kovodělném průmyslu a v potravinářství. Sektor stavebnictví je zastoupen především drobnými řemeslníky.

Kvalita dopravní sítě není příliš uspokojivá. Na celém území je pouze jedna silnice I. třídy. Silnice II. a III. třídy jsou většinou zastaralé a vedou přes samotná centra obcí. Výhodou se stane novostavba čtyřpruhové dálnice D1. Všechny obce mikroregionu jsou zásobovány pitnou vodou a kapacita rozvodné sítě ČEZ je dostačující.

Na území mikroregionu se nachází velké množství staveb lidové architektury a sakrálních staveb. Nejsou se zde však žádná pohoří či větší vodní zdroje. Cestovní ruch je významným nástrojem pro stabilizaci ekonomiky mikroregionu, a proto je třeba přispět k jeho rozvoji.

Do budoucna se jeví jako příležitost vybudování sítě cyklostezek a nabídka hipoturistiky.

**SEZNAM POUŽITÉ LITERATURY**

- [1] Kolektiv autorů. *Úvod do regionálních věd a veřejné správy*. 4. vyd. Plzeň: Vydavatelství a nakladatelství Aleš Čeněk, 2004. 448 s. ISBN 80-86473-80-5.
- [2] KADEŘÁBKOVÁ, J. *Úvod do regionálních a správních věd*. 1. vyd. Praha: Codex Bohemia, 1996. 93 s. ISBN 80-85963-18-3.
- [3] Kolektiv autorů. *Úvod do regionálních věd a veřejné správy*. Praha: IFEC s.r.o., 2001. 266 s. ISBN 80-86412-08-3.
- [4] MATES, P., WOKOUN, R. a kol. *Malá encyklopedie regionalistiky a veřejné správy*. 2. vyd. Praha: Prospektrum, 2001. 196 s. ISBN 80-7175-100-6.
- [5] WOKOUN, R. *Česká regionální politika v období vstupu do Evropské unie*. Vysoká škola ekonomická v Praze: Oeconomica, 2003. 328 s. ISBN 80-245-0517-7.
- [6] Zákon č. 128/2000 Sb., o obcích ve znění pozdějších předpisů
- [7] *Týdeník veřejná správa č. 13/2008* [online]. 2008 [cit. 2011-01-25]. Dostupné z WWW: [http://aplikace.mvcr.cz/archiv2008/casopisy/s/2008/13/pril\\_1.html](http://aplikace.mvcr.cz/archiv2008/casopisy/s/2008/13/pril_1.html)
- [8] Zákon č. 248/2000 Sb., o podpoře regionálního rozvoje, ve znění pozdějších předpisů
- [9] *Metodická podpora regionálního rozvoje* [online]. 2006 [cit. 2011-02-22]. Regionální rozvoj. Dostupné z WWW: <http://www.regionaldevelopment.cz/index.php/zakladni-legislativa-regionalni-politiky-v-cr.html>
- [10] *Metodická podpora regionálního rozvoje* [online]. 2006 [cit. 2011-02-22]. Regionální rozvoj. Dostupné z WWW: <http://www.regionaldevelopment.cz/index.php/akteri-regionalni-politiky.html>
- [11] TOTH P. *Ekonomika měst a obcí*. 1. vyd. Praha: VŠE, 1998. 194 s. ISBN 80-70796-93-6.
- [12] WOKOUN, R., MATES, P. *Management regionální politiky a reforma veřejné správy*. 1. vyd. Praha: Linde, 2006. 351 s. ISBN 80-7201-608-3.

- [13] POTŮČEK, M. a kol. *Veřejná politika*. Praha: Sociologické nakladatelství, 2005. upravené vydání, 399 s. ISBN 80-86429-50-4.
- [14] WOKOUN, R., a kol. *Regionální rozvoj: (východiska regionálního rozvoje, regionální politika, teorie, strategie a programování)*. 1. vyd. Praha: Linde, 2008. 475 s. ISBN 978-80-7201-699-0.
- [15] WOKOUN, R., ČERVENÝ, M. a kol. *Ekonomika v prostoru: svět, střední Evropa, EU, OECD, ČR*. 1. vyd. Praha: Linde Praha, 2008. 189 s. ISBN 978-80-7201-699-0.
- [16] WOKOUN, R. a kol. *Regionální rozvoj a jeho management v České republice*. 1. vyd. Praha: Oeconomica, 2007. 246 s. ISBN 978-80-245-1301-0.
- [17] *Centrum pro komunitní práci Přerov* [online]. 2007 [cit. 2011-03-15]. Trh práce. Dostupné z WWW:  
[http://www.cpkp.cz/index.php?template=cpkp&page=document&document\\_id=942](http://www.cpkp.cz/index.php?template=cpkp&page=document&document_id=942)
- [18] *Týdeník veřejná správa č. 17/2007* [online]. 2008 [cit. 2011-01-25]. Dostupné z WWW: [http://aplikace.mvcr.cz/archiv2008/casopisy/s/2007/17/dobra\\_praxe.html](http://aplikace.mvcr.cz/archiv2008/casopisy/s/2007/17/dobra_praxe.html)
- [19] *Strategie rozvoje mikroregionu Moštěnka 2007 – 2013*. Přerov: Centrum pro komunitní práci Střední Morava, 2007. 86 s.
- [20] *Strategie rozvoje cestovního ruchu Přerovska na období 2007 – 2013 „analýza“*. Olomouc: Střední Morava – Sdružení cestovního ruchu, 2007. 118 s.
- [21] MAS – Partnerství Moštěnka 2007 - 2013. *Integrovaná strategie rozvoje „My a svět“*. Olomoucký a Zlínský kraj, 2007. 108 s.
- [22] DHV CR, spol. s.r.o. *Program rozvoje územního obvodu Olomouckého kraje – Akční Plán*. 2011. 33 s.
- [23] *Mikroregion Moštěnka* [online]. [cit. 2011-01-20]. Charakteristika území. Dostupné z WWW: <http://www.mostenka.cz/index.php?nid=1297&lid=CZ&oid=129461>
- [24] *Obec Beňov* [online]. [cit. 2011-01-20]. Dostupné z WW <http://www.benov.cz/index.php?nid=1242&lid=CZ&oid=456299>

- [25] *Obec Bezuchov* [online]. [cit. 2011-01-20]. Dostupné z WWW: <http://www.bezuchov.cz/>
- [26] *Obec Bochoř* [online]. [cit. 2011-01-20]. Dostupné z WWW:  
<http://www.bochor.cz/index.php?nid=1146&lid=CZ&oid=109380>
- [27] *Obec Čechy* [online]. [cit. 2011-01-20]. Dostupné z WWW:  
<http://www.cechyobec.cz/index.php?nid=1632&lid=CZ&oid=177471>
- [28] *Mikroregion Moštěnka* [online]. [cit. 2011-01-20]. Dobřice. Dostupné z WWW:  
<http://www.mostenka.cz/index.php?nid=1297&lid=CZ&oid=129511>
- [29] *Mikroregion Moštěnka* [online]. [cit. 2011-01-20]. Domaželice. Dostupné z WWW:  
<http://www.mostenka.cz/index.php?nid=1297&lid=CZ&oid=129512>
- [30] *Mikroregion Moštěnka* [online]. [cit. 2011-01-20]. Dřevohostice. Dostupné z WWW:  
<http://www.mostenka.cz/index.php?nid=1297&lid=CZ&oid=129513>
- [31] *Obec Horní Moštěnice* [online]. [cit. 2011-01-20]. Dostupné z WWW:  
<http://www.hornimostenice.cz/index.php?nid=917&lid=CZ&oid=66551>
- [32] *Mikroregion Moštěnka* [online]. [cit. 2011-01-20]. Křtomil. Dostupné z WWW:  
<http://www.mostenka.cz/index.php?nid=1297&lid=CZ&oid=129515>
- [33] *Obec Lipová* [online]. [cit. 2011-01-20]. Dostupné z WWW: <http://www.lipovaobec.cz/>
- [34] *Obec Líšná* [online]. [cit. 2011-01-20]. Dostupné z WWW: <http://www.obeclisna.cz/>
- [35] *Mikroregion Moštěnka* [online]. [cit. 2011-01-20]. Nahošovice. Dostupné z WWW:  
<http://www.mostenka.cz/index.php?nid=1297&lid=CZ&oid=129518>
- [36] *Obec Podolí* [online]. [cit. 2011-01-20]. Dostupné z WWW:  
<http://www.podoliobec.eu/>
- [37] *Obec Přestavlky* [online]. [cit. 2011-01-20]. Dostupné z WWW:  
<http://www.prestavlkyuprerova.cz/>
- [38] *Mikroregion Moštěnka* [online]. [cit. 2011-01-20]. Radkova Lhota. Dostupné z WWW:  
<http://www.mostenka.cz/index.php?nid=1297&lid=CZ&oid=129521>

- [39] *Mikroregion Moštěnka* [online]. [cit. 2011-01-20]. Radkovy. Dostupné z WWW:  
<http://www.mostenka.cz/index.php?nid=1297&lid=CZ&oid=129522>
- [40] *Mikroregion Moštěnka* [online]. [cit. 2011-01-20]. Říkovice. Dostupné z WWW:  
<http://www.mostenka.cz/index.php?nid=1297&lid=CZ&oid=129523>
- [41] *Mikroregion Moštěnka* [online]. [cit. 2011-01-20]. Stará Ves. Dostupné z WWW:  
<http://www.mostenka.cz/index.php?nid=1297&lid=CZ&oid=129524>
- [42] *Mikroregion Moštěnka* [online]. [cit. 2011-01-20]. Turovice. Dostupné z WWW:  
<http://www.mostenka.cz/index.php?nid=1297&lid=CZ&oid=129525>
- [43] *Obec Věžky* [online]. [cit. 2011-01-20]. Dostupné z WWW:  
<http://www.vezkyobec.cz/index.php?nid=1292&lid=CZ&oid=127691>
- [44] *Mikroregion Moštěnka* [online]. [cit. 2011-01-20]. Vlkoš. Dostupné z WWW:  
<http://www.mostenka.cz/index.php?nid=1297&lid=CZ&oid=129528>
- [45] *Mikroregion Moštěnka* [online]. [cit. 2011-01-20]. Želatovice. Dostupné z WWW:  
<http://www.mostenka.cz/index.php?nid=1297&lid=CZ&oid=129529>
- [46] *Mikroregion Moštěnka* [online]. [cit. 2011-01-20]. Kulturní hodnoty a památky.  
Dostupné z WWW: <http://www.mostenka.cz/index.php?nid=1297&lid=CZ&oid=129467>
- [47] *Mikroregion Moštěnka* [online]. [cit. 2011-01-20]. Cestovní ruch. Dostupné z WWW:  
<http://www.mostenka.cz/index.php?nid=1297&lid=CZ&oid=129464>
- [48] *Mikroregion Moštěnka* [online]. [cit. 2011-01-20]. Sportovní vyžití. Dostupné z WWW:  
<http://www.mostenka.cz/index.php?nid=1297&lid=CZ&oid=129466>

**SEZNAM POUŽITÝCH SYMBOLŮ A ZKRATEK**

%	Procento
°C	Stupeň Celsia
aj.	A jiné
a.s.	Akciová společnost
apod.	A podobně
BÚ	Bankovní účet
cca	Cirka
cm	Centimetr
č.	Číslo
ČOV	Čistírna odpadních vod
č. p.	Číslo popisné
ČR	Česká republika
ČSÚ	Český statistický úřad
EU	Evropská Unie
ev. č.	Evidenční číslo
GSM	Global System for Mobile communications
ha	Hektar
hl. m	Hlavní město
km <sup>2</sup>	Kilometr čtverečný
m	Metr
MAS	Místní akční skupina
MDD	Mezinárodní den dětí
m. n. m.	Metrů nad mořem
MŠ	Mateřská škola

---

MVE	Malé vodní toky
např.	Například
NUTS I	Územní statistická jednotka - stát
NUTS II	Územní statistická jednotka – regiony soudružnosti
NUTS III	Územní statistická jednotka – kraje
NUTS IV	Územní statistická jednotka – okresy
NUTS V	Územní statistická jednotka – obce
ORP	Obec s rozšířenou působností
pplk.	Podplukovník
r.	Rok
Sb.	Sbírka
s. r. o.	Společnost s ručením omezeným
SŠ	Střední škola
stol.	Století
sv.	Svatý
SWOT	Strengths, Weaknesses, Opportunities, Threats, analýza silných, slabých stránek, příležitostí a ohrožení
tj.	To je
TJ	Tělovýchovná jednota
TKO	Tuhý komunální odpad
tzv.	Takzvaný
v. o. s.	Veřejná obchodní společnost
VOŠ	Vyšší odborná škola
VŠ	Vysoká škola
ZŠ	Základní škola



## SEZNAM OBRÁZKŮ

Obrázek 1: Schematická mapa mikroregionu Moštěnka .....	26
---	----

**SEZNAM TABULEK**

Tabulka 1: Základní údaje o mikroregionu Moštěnka .....	38
Tabulka 2 : Vývoj počtu obyvatel v letech 1971 – 2010 .....	39
Tabulka 3: Obyvatelstvo podle věkové struktury k 31.12.2009 .....	41
Tabulka 4: Pohyb obyvatelstva v mikroregionu v letech 2004 a 2009 .....	43
Tabulka 5: Obyvatelstvo podle stupně vzdělání .....	45
Tabulka 6: Míra nezaměstnanosti v letech 2007 – 2010 v % .....	46
Tabulka 7: Struktura hospodářské činnosti dle právní formy k 31.12.2009 .....	50
Tabulka 8: Odvětvová struktura ekonomických subjektů k 31.12.2009 .....	51
Tabulka 9: Přehled infrastruktury v obcích .....	57
Tabulka 10: Plnění rozpočtu mikroregionu za rok 2009 .....	65
Tabulka 11: Stav finančních prostředků na bankovních účtech .....	65
Tabulka 12: Financování v roce 2009 .....	65
Tabulka 13: Rozpočtové příjmy v roce 2009 .....	66
Tabulka 14: Rozpočtové výdaje v roce 2009 .....	66
Tabulka 15: Rozpočet mikroregionu v letech 2004 – 2008 .....	66

**SEZNAM GRAFŮ**

Graf 1: Vývoj počtu obyvatel mikroregionu .....	40
Graf 2: Struktura obyvatel mikroregionu podle věkových skupin v % k 31.12.2009 .....	42
Graf 3: Vzdělanostní struktura obyvatel mikroregionu .....	44
Graf 4: Vývoj nezaměstnanosti mikroregionu v porovnání s ČR v % .....	46
Graf 5: Míra nezaměstnanosti v jednotlivých obcích mikroregionu leden, únor 2011.....	47
Graf 6: Počet nezaměstnaných v jednotlivých obcích v roce 2011 (leden, únor) .....	48
Graf 7: Počet ekonomických subjektů v obcích mikroregionu k 31.12.2010 .....	49
Graf 8: Hospodářská činnost obcí mikroregionu dle právní formy v % k 31.12.2009....	49
Graf 9: Podíl jednotlivých ekonomických subjektů v mikroregionu v % k 31.12.2009 ...	52

## **SEZNAM PŘÍLOH**

Příloha PI: Zakladatelská smlouva mikroregionu Moštěnka

## ZAKLADATELSKÁ SMLOUVA

### “Dobrovolného svazku obcí mikroregionu Moštěnka”

V souladu s ustanoveními § 46 odst. 2 písm. b) a § 49 - 53 zákona č. 128/2000 Sb. O obcích (obecní zřízení) a v návaznosti na ustanovení § 20f a následující zákona č. 40/1964 Sb., Občanský zákoník, ve znění pozdějších předpisů, uzavřely níže uvedeného dne, měsíce a roku **smluvní strany**

**Obec Horní Moštěnice**, IČO: 00301264, sídlo: Dr. A. Stojana 41, 751 17; zastoupená starostou obce Zdeňkem Vránou

**Obec Vikoš**, IČO: 00600865, sídlo: Ke Mlýnu č.206, 751 25; zastoupená starostou obce Květoslavem Štiborou

**Obec Vežky**, IČO: 00600857, sídlo: Vežky, 751 19; zastoupená starostou obce Ing. Antonínem Běhálkem

**Obec Turovice**, IČO: 00636649, sídlo: Turovice, 751 14; zastoupená starostou obce Rudolfem Logajem

**Obec Stará Ves**; IČO: 00636584; sídlo: Stará Ves, 750 02; zastoupená starostou obce Ing.Vladimírem Darebníčkem

**Obec Říkovice**; IČO: 00636568; sídlo: Říkovice, 751 18; zastoupená starostou obce Ing. Radomírem Hánečkou

**Obec Radkovy**; IČO: 00636517; sídlo: Radkovy, 751 14; zastoupená starostou obce Oldřichem Tomčíkem

**Obec Radkova Lhota**; IČO: 00636509; sídlo: Radkova Lhota, 751 14; zastoupená starostou obce Oldřichem Tománkem

**Obec Přestavlky**; IČO: 00636495; sídlo: Přestavlky, 750 02; zastoupená starostkou obce Emilií Skácelovou

**Obec Nahošovice**; IČO: 00636401; sídlo: Nahošovice, 751 14; zastoupená starostou obce Josefem Sehnálkem

**Obec Lipová**; IČO: 00636363; sídlo: Lipová, 751 14; zastoupená starostou obce Zdeňkem Zámečnickem

**Obec Líšná**; IČO: 00636355; sídlo: Líšná, 751 15; zastoupená starostou obce Janem Vozákem

**Obec Křtomil**; IČO: 00636312; sídlo: Křtomil, 751 14; zastoupená starostou obce Ing. Františkem Kovaříkem

**Obec Dobříčice**, IČO: 00636193; sídlo: Dobříčice,750 02; zastoupená starostkou obce Annou Špíškovou

**Obec Domaželice**; IČO: 00845132; sídlo: Domaželice, 751 15; zastoupená starostou obce Jaroslavem Suchánkem

**Obec Dřevohostice**; IČO: 00301213; sídlo: Náměstí č.74, 751 14 Dřevohostice; zastoupená starostou obce Ladislavem Sigmundem

**Obec Bochoř**; IČO: 00301051; sídlo: Náves 41, 750 02 Bochoř; zastoupená starostkou obce Vlastou Pochylou

**Obec Beňov**; IČO: 00636126; sídlo: Beňov, 750 02; zastoupená starostou obce Josefem Stojanem

**Obec Čechy**; IČO: 00636177; sídlo: Čechy, 751 15; zastoupená starostou obce Bc. Pavlem Štefkem

tuto

*zakladatelskou smlouvu*

Článek 1.

Zakladatele zakládají za podmínek dohodnutých v této smlouvě dobrovolný svazek obcí (dále jen svazek).

Článek 2.

Název svazku zní: Dobrovolný svazek obcí mikroregionu Moštěnka.

Článek 3.

Sídlem svazku je Obecní úřad Domaželice, 751 Domaželice

Článek 4.

Orgány svazku tvoří valná hromada, předseda svazku a rada svazku.

Článek 5.

(1) Předmětem činnosti svazků je spolupráce na činnosti v oblastech:

- a) školství sociální péče, kultury, veřejného pořádku, požární ochrany, péče o zvířata, cestovního ruchu,
- b) zabezpečení čistoty obcí, správy veřejné zeleně, veřejného osvětlení, shromažďování odvoz komunálních odpadů a jejich nezávadného zpracování, využití nebo zneškodnění, zásobování vodou, odvádění a čištění odpadních vod,
- c) zavádění, rozšiřování a zdokonalování inženýrských sítí a systému veřejné osobní dopravy k zajištění veřejné dopravní obslužnosti na území svazku,
- d) ochrany ovzduší, přestavby vytápění nebo ohřevu vody tuhými palivy na využití ekologicky vhodnějších zdrojů tepelné energie v objektech ve vlastnictví obcí sdružených do svazků,
- e) správy majetků obcí sdružených do svazku, zejména místních komunikací, lesů, domovního a bytového fondu, sportovních a kulturních zařízení spravovaných obcemi sdruženými do svazku.
- f) ochrana a péče o flóru a faunu mimo zastavěnou část obce

(2) Předmětem činnosti svazků je koordinace postupu při řešení:

- a) rozvoje samosprávy obcí,
- b) hospodářského, sociálního a kulturního života obcí,
- c) vztahů k orgánům státní správy a vyšších územních samosprávných celků,
- d) podpory zemědělského a nezemědělského podnikání, rozvoj a diverzifikace,
- e) zemědělských prostorů, nezaměstnanosti,
- f) společné péče o památky na území obcí,
- g) využití netradičních zdrojů energie zejména biomasy,
- h) podpory venkovské turistiky zpracování nabídkových produktů,
- i) společné přípravy projektů pozemkových úprav,
- j) dopravní obslužnosti na území obcí,
- k) spolupráce a výměny know-how,
- l) zřízení studijního koordinačního centra pro podporu řešení společenské problematiky.

#### Článek 6.

Popis práv a povinností členů svazku, členství ve svazku, zásad činnosti orgánů svazku, kontroly a hospodaření svazků je uveden ve stanovách, které jsou přílohou této smlouvy.

#### Článek 7

Majetek svazku je tvořen členskými příspěvky ve výši 20 Kč ročně na každého občana s trvalým pobytem v členské obci. Členské příspěvky jsou splatné k 31.1. příslušného každého kalendářního roku. Příspěvky splacené smluvními stranami budou převedeny nejpozději do 31.1. na společný účet svazku. Při určení počtu občanů se vychází ze stavu platného k 1. lednu kalendářního roku. Zdrojem příjmu svazku jsou dále zejména finanční prostředky získané činností svazků, dobrovolné příspěvky členských obcí, dotace, dary, případně jiné finanční prostředky.

#### Článek 8

Tato smlouva musí být před jejím podpisem spolu se stanovami schválena zastupitelstvy zakládajících obcí.

#### Článek 9

Svazek nabývá právní způsobilosti zápisem do registru sdružení vedeného u Okresního úřadu Přerov. Svazek zaniká výmazem z registrace. Před zánikem svazku bude provedena likvidace, nepřejde-li celý majetek svazku na právního nástupce.

#### Článek 10

Tato smlouva nabývá účinnosti dnem podpisu zástupců smluvních stran po předchozím schválení smlouvy zastupitelstvy zakládajících obcí.

#### Článek 11

Zakladatelé připojují k této smlouvě schvalující usnesení zastupitelstev zakládajících obcí.

#### Článek 12

Jakékoliv změny nebo dodatky k této zakladatelské smlouvě vyžadují schválení zastupitelstvy členských obcí.

#### Článek 13

Nejpozději do 30 dnů od registrace svazku proběhne ustanovující valná hromada, která volí orgány svazku.

V Domaželicích dne .....

Za obec Horní Moštěnice starosta obce .....podpis, kul. razítko

Za obec Vlkoš starosta obce .....podpis, kul. razítko

Za obec Věžky starosta obce .....podpis, kul. razítko

Za obec Turovice starosta obce .....podpis, kul. razítko

Za obec Stará Ves starosta obce .....podpis, kul. razítko

Z a obec Říkovice starosta obce .....podpis, kul. razítko

Za obec Radkovy starosta obce .....podpis, kul. razítko

Za obec Radkova Lhota starosta obce .....podpis, kul. razítko

Za obec Přestavky starosta obce ..... podpis, kul. razítko

Za obec Nahošovice starosta obce .....podpis, kul. razítko

Za obec Lipová starosta obce .....podpis, kul. razítko

Za obec Líšná starosta obce .....podpis, kul. razítko

Za obec Křtomil starosta obce ..... podpis, kul. razítko

Za obec Dobrčice starosta obce .....podpis, kul. razítko

Za obec Domaželice starosta obce .....podpis, kul. razítko

Za obec Dřevohostice starosta obce .....podpis, kul. razítko

Za obec Bochoř starosta obce .....podpis, kul. razítko

Za obec Beňov starosta obce .....podpis, kul. razítko

Za obec Čechy starosta obce .....podpis, kul. razítko