

Program rozvoje obce Krasová

Jaromír Doležal

Bakalářská práce
2011

 Univerzita Tomáše Bati ve Zlíně
Fakulta managementu a ekonomiky

Univerzita Tomáše Bati ve Zlíně
Fakulta managementu a ekonomiky
Ústav regionálního rozvoje, veřejné správy a práva
akademický rok: 2010/2011

ZADÁNÍ BAKALÁŘSKÉ PRÁCE (PROJEKTU, UMĚLECKÉHO DÍLA, UMĚLECKÉHO VÝKONU)

Jméno a příjmení: **Jaromír DOLEŽEL**
Osobní číslo: **M081259**
Studijní program: **B 6202 Hospodářská politika a správa**
Studijní obor: **Veřejná správa a regionální rozvoj**

Téma práce: **Program rozvoje obce Krasová**

Zásady pro vypracování:

Úvod

I. Teoretická část

- Definujte základní teoretické pojmy týkající se oblasti regionálního rozvoje a problematiky malých a středních obcí.

II. Praktická část

- Provedte sociálně ekonomickou charakteristiku obce Krasová.
- Provedte SWOT analýzu obce Krasová.
- Navrhněte možnosti rozvoje územního obvodu obce Krasová a sestavte katalog projektů.

Závěr

Rozsah bakalářské práce: **cca 40**

Rozsah příloh:

Forma zpracování bakalářské práce: **tištěná/elektronická**

Seznam odborné literatury:

[1] HRABALOVÁ, S. Teorie a praxe rozvoje měst a obcí. 1. vyd. Brno: Masarykova univerzita, 2004. 93 s. ISBN 80-2103-356-8.

[2] Kolektiv autorů. Úvod do regionálních věd a veřejné správy. 2. rozš. vyd. Plzeň: Aleš Čeněk, 2008. 455 s. ISBN 978-80-7380-086-4.

[3] MATES, P., WOKOUN, R. et al. Malá encyklopedie regionalistiky a veřejné správy. 1. vyd. Praha: Prospektrum, 2001. 196 s. ISBN 80-7175-100-6.

[4] PEKOVÁ, J. Hospodaření a finance územní samosprávy. 1. vyd. Praha: Management Press, 2004. 375 s. ISBN 80-7261-086-4.

Vedoucí bakalářské práce: **Mgr. Jiří Novosák, Ph.D.**

Ústav regionálního rozvoje, veřejné správy a práva

Datum zadání bakalářské práce: **4. dubna 2011**

Termín odevzdání bakalářské práce: **20. května 2011**

Ve Zlíně dne 4. dubna 2011

prof. Dr. Ing. Drahomíra Pavelková
děkanka



RNDr. Oldřich Hájek, Ph.D.
ředitel ústavu

PROHLÁŠENÍ AUTORA BAKALÁŘSKÉ/DIPLOMOVÉ PRÁCE

Beru na vědomí, že:

- odevzdáním bakalářské/diplomové práce souhlasím se zveřejněním své práce podle zákona č. 111/1998 Sb. o vysokých školách a o změně a doplnění dalších zákonů (zákon o vysokých školách), ve znění pozdějších právních předpisů, bez ohledu na výsledek obhajoby¹;
- bakalářská/diplomová práce bude uložena v elektronické podobě v univerzitním informačním systému dostupná k nahlédnutí:
 - bez omezení;
 - pouze prezenčně v rámci Univerzity Tomáše Bati ve Zlíně;
- na mou bakalářskou/diplomovou práci se plně vztahuje zákon č. 121/2000 Sb. o právu autorském, o právech souvisejících s právem autorským a o změně některých zákonů (autorský zákon) ve znění pozdějších právních předpisů, zejm. § 35 odst. 3²;
- podle § 60³ odst. 1 autorského zákona má UTB ve Zlíně právo na uzavření licenční smlouvy o užití školního díla v rozsahu § 12 odst. 4 autorského zákona;

¹ zákon č. 111/1998 Sb. o vysokých školách a o změně a doplnění dalších zákonů (zákon o vysokých školách), ve znění pozdějších právních předpisů, § 47b Zveřejňování závěrečných prací:

- (1) Vysoká škola nevydělečně zveřejňuje disertační, diplomové, bakalářské a rigorózní práce, u kterých proběhla obhajoba, včetně posudků oponentů a výsledku obhajoby prostřednictvím databáze kvalifikačních prací, kterou spravuje. Způsob zveřejnění stanoví vnitřní předpis vysoké školy.
- (2) Disertační, diplomové, bakalářské a rigorózní práce odevzdané uchazečem k obhajobě musí být též nejméně pět pracovních dnů před konáním obhajoby zveřejněny k nahlédnutí veřejnosti v místě určeném vnitřním předpisem vysoké školy nebo není-li tak určeno, v místě pracoviště vysoké školy, kde se má konat obhajoba práce. Každý si může ze zveřejněné práce pořizovat na své náklady výpisy, opisy nebo rozmnoženiny.
- (3) Platí, že odevzdáním práce autor souhlasí se zveřejněním své práce podle tohoto zákona, bez ohledu na výsledek obhajoby.

² zákon č. 121/2000 Sb. o právu autorském, o právech souvisejících s právem autorským a o změně některých zákonů (autorský zákon) ve znění pozdějších právních předpisů, § 35 odst. 3:

- (3) Do práva autorského také nezasahuje škola nebo školské či vzdělávací zařízení, užije-li nikoli za účelem přímého nebo nepřímého hospodářského nebo obchodního prospěchu k výuce nebo k vlastní potřebě dílo vytvořené žákem nebo studentem ke splnění školních nebo studijních povinností vyplývajících z jeho právního vztahu ke škole nebo školskému či vzdělávacímu zařízení (školní dílo).

³ zákon č. 121/2000 Sb. o právu autorském, o právech souvisejících s právem autorským a o změně některých zákonů (autorský zákon) ve znění pozdějších právních předpisů, § 60 Školní dílo:

- (1) Škola nebo školské či vzdělávací zařízení mají za obvyklých podmínek právo na uzavření licenční smlouvy o užití školního díla (§ 35 odst. 3). Odpirá-li autor takového díla udělit svolení bez vážného důvodu, mohou se tyto osoby domáhat náhrady chybějícího projevu jeho vůle u soudu. Ustanovení § 35 odst. 3 zůstává nedotčeno.

- podle § 60⁴ odst. 2 a 3 mohu užít své dílo – bakalářskou/diplomovou práci - nebo poskytnout licenci k jejímu využití jen s předchozím písemným souhlasem Univerzity Tomáše Bati ve Zlíně, která je oprávněna v takovém případě ode mne požadovat přiměřený příspěvek na úhradu nákladů, které byly Univerzitou Tomáše Bati ve Zlíně na vytvoření díla vynaloženy (až do jejich skutečné výše);
- pokud bylo k vypracování bakalářské/diplomové práce využito softwaru poskytnutého Univerzitou Tomáše Bati ve Zlíně nebo jinými subjekty pouze ke studijním a výzkumným účelům (tj. k nekomerčnímu využití), nelze výsledky bakalářské/diplomové práce využít ke komerčním účelům.

Prohlašuji, že:

- jsem bakalářskou/diplomovou práci zpracoval/a samostatně a použité informační zdroje jsem citoval/a;
- odevzdaná verze bakalářské/diplomové práce a verze elektronická nahraná do IS/STAG jsou totožné.

Ve Zlíně 20.5.2011

Michal Jarcovir

⁴ zákon č. 121/2000 Sb. o právu autorském, o právech souvisejících s právem autorským a o změně některých zákonů (autorský zákon) ve znění pozdějších právních předpisů, § 60 Školní dílo:

(2) Není-li sjednáno jinak, může autor školního díla své dílo užit či poskytnout jinému licenci, není-li to v rozporu s oprávněnými zájmy školy nebo školského či vzdělávacího zařízení.

(3) Škola nebo školské či vzdělávací zařízení jsou oprávněny požadovat, aby jim autor školního díla z vydělku jím dosaženého v souvislosti s užitím díla či poskytnutím licence podle odstavce 2 přiměřeně přispěl na úhradu nákladů, které na vytvoření díla vynaložil, a to podle okolností až do jejich skutečné výše; přitom se přihlíží k výši vydělku dosaženého školou nebo školským či vzdělávacím zařízením z užití školního díla podle odstavce 1.

ABSTRAKT

Tématem mé bakalářské práce je Program rozvoje obce Krasová. Práce obsahuje dvě části, a to teoretickou a praktickou. První, teoretická část je zaměřena na charakteristiku základních pojmů důležitých pro tvorbu strategických dokumentů a dále na problematiku rozvoje venkovských obcí. Druhá část, praktická, je zaměřena na analýzu současného stavu obce. Na základě této analýzy je sestavena i SWOT analýza. Závěrečná část je věnována stanovení strategických cílů rozvoje a navržení katalogu projektů.

Klíčová slova: Program rozvoje obce, socioekonomická charakteristika, SWOT analýza, strategické cíle, katalog projektů

ABSTRACT

The topic of the bachelor thesis is municipal development program of the village Krasová. The thesis is divided into two parts: A theoretical and practical one. The theoretical part focuses on the characteristics of the basic concepts relevant to the creation of strategic documents and issues of communities development. The second, practical part, focuses on analyzing the current state of the village. SWOT analysis is based on the previous analysis. The final section is devoted to setting the strategic goals of development and design of the catalog projects.

Keywords: Municipal development programme, socioeconomic analysis, SWOT analysis, strategic objectives, catalogue of project

Na tomto místě bych chtěl poděkovat Mgr. Jiřímu Novosákovi, Ph.D. za odborné vedení práce, vstřícný přístup a čas strávený při konzultacích. Dále bych chtěl poděkovat obyvatelům obce Krasová za poskytování informací, díky kterým mohla být tato bakalářská práce sepsána.

Prohlašuji, že odevzdaná verze bakalářské/diplomové práce a verze elektronická nahraná do IS/STAG jsou totožné.

OBSAH

ÚVOD	10
I TEORETICKÁ ČÁST	11
1 ZÁKLADNÍ POJMY V OBLASTI REGIONÁLNÍHO ROZVOJE	12
1.1 ZÁKLADNÍ ÚZEMNĚ SAMOSPRÁVNÉ CELKY	12
1.2 OBEC A JEJÍ KOMPETENCE	12
2 STRATEGICKÉ PLÁNOVÁNÍ	14
2.1 ANALYTICKÁ ČÁST.....	14
2.2 STRATEGICKÁ ČÁST.....	15
2.3 REALIZAČNÍ ČÁST	15
2.4 MONITOROVACÍ A HODNOTÍCÍ ČÁST	15
3 PROGRAM ROZVOJE OBCE	17
3.1 OSNOVA PROGRAMU ROZVOJE OBCE	17
3.2 NÁSTROJE OBECNÍ POLITIKY	18
II PRAKTICKÁ ČÁST	21
4 SOCIOEKONOMICKÁ CHARAKTERISTIKA OBCE KRASOVÁ	22
4.1 POLOHA A VNĚJŠÍ VZTAHY	22
4.2 DEMOGRAFICKÝ VÝVOJ OBCE	23
4.3 BYDLENÍ	28
4.4 TRH PRÁCE	30
4.5 OBČANSKÁ VYBAVENOST.....	31
4.6 TECHNICKÁ INFRASTRUKTURA.....	34
4.7 EKONOMICKÁ SITUACE OBCE	36
4.8 CESTOVNÍ RUCH	38
4.8.1 Přírodní předpoklady.....	38
4.8.2 Společensko-realizační předpoklady.....	38
4.8.3 Kulturní předpoklady	39
4.9 SWOT ANALÝZA	40
5 NAVRŽENÍ STRATEGICKÝCH CÍLŮ A MOŽNOSTÍ ROZVOJE OBCE KRASOVÁ	44
5.1 VIZE	44
5.2 STRATEGICKÉ CÍLE	44
5.2.1 Strategický cíl č. 1 – Ekonomický rozvoj	44
5.2.2 Strategický cíl č. 2: Rozvoj cestovního ruchu.....	45
5.2.3 Strategický cíl č. 3: Ochrana životního prostředí.....	46
6 KATALOG PROJEKTŮ	47
6.1 PROJEKT Č. 1	47
6.2 PROJEKT Č. 2	48
6.3 PROJEKT Č. 3	49
ZÁVĚR	50
SEZNAM POUŽITÉ LITERATURY	52

SEZNAM POUŽITÝCH SYMBOLŮ A ZKRATEK.....	55
SEZNAM OBRÁZKŮ	56
SEZNAM GRAFŮ	57
SEZNAM TABULEK.....	58

ÚVOD

Program rozvoje obce je koncepční dokument střednědobého případně dlouhodobého charakteru, který je výsledkem strategického plánování. Spolu s územním plánem jsou jedněmi ze základních strategických rozvojových dokumentů na místní úrovni. Jeho cílem je plánování a organizování rozvoje obce v závislosti na zkoordinování veřejných a soukromých aktivit na území obce. I přes jeho důležitost se v České republice nachází velké množství obcí, které tento dokument stále zpracován nemají. Jednou z těchto obcí je i obec Krasová. Cílem této práce je tedy zpracování návrhu programu rozvoje obce Krasová v závislosti na získaných informacích.

Bakalářská práce je rozdělena na dvě části, teoretickou a praktickou. Teoretická část se skládá z několika na sebe navazujících částí. Její zaměření je na vymezení základních pojmů týkajících se regionálního rozvoje. Dále pak část zabývající se strategickým plánováním a jeho jednotlivými oblastmi. Následující část je zaměřena na program rozvoje obce, která je výsledkem strategického plánování. Závěr teoretické části tvoří nástroje obecní politiky, pomocí nichž dochází k naplňování jednotlivých cílů programu rozvoje.

Na základě zpracování teoretických poznatků, týkajících se koncepčního dokumentu, programu rozvoje obce, byla zpracována druhá praktická část této práce. Při zpracování práce byly, kromě dostupných základních informačních zdrojů, využity i poznatky a zkušenosti některých obyvatel obce, zejména pak členů zastupitelstva obce. Praktická část se skládá ze socioekonomické charakteristiky obce, na jejím základě byla sestavena SWOT analýza. Díky poznatkům získaným během sestavování socioekonomické analýzy území byly na závěr mojí práce zpracovány strategické cíle a možnosti rozvoje obce včetně katalogu projektů.

I. TEORETICKÁ ČÁST

1 ZÁKLADNÍ POJMY V OBLASTI REGIONÁLNÍHO ROZVOJE

Při identifikaci problémů týkajících se regionálního rozvoje je nejprve důležité objasnit základní pojmy, které s touto problematikou úzce souvisí. V následujících bodech tyto důležité pojmy jsou obsaženy a blíže popsány.

1.1 Základní územně samosprávné celky

Roku 1990 byla v České republice zákonem o obcích (zákon č. 367/1990 Sb.) obnovena obecní samospráva. Obec má, dle tohoto zákona, své území, které je tvořeno jedním nebo více katastrálními územími. Tato území mohou být rovněž členěna na části. V České republice přísluší každá část území některé z obcí, pokud není zvláštním zákonem stanoveno jinak (zákon č. 222/1999 Sb., o zajišťování obrany České republiky, ve znění zákona č. 320/2002 Sb.). Českou republiku tvořilo k 1. lednu 2003 celkem 6244 obcí a pět vojenských újezdů (Boletice, Brdy, Březina, Hradiště, Libavá), které jsou spravovány újezdními úřady vojenských újezdů. Jednotlivé obce se od sebe odlišují rozsahem výkonu státní správy v přenesené působnosti. Na základě toho kritéria existují obce se základním rozsahem přenesené působnosti (do této kategorie lze zařadit všechny obce) a obce, jejichž přenesená působnost je širší. Obce s širší přenesenou působností vykonávají státní správu i na území druhých obcí, které jsou součástí jejich správního obvodu. Tento typ obcí je stanoven zákonem č. 314/2002 Sb., o stanovení obcí s pověřeným obecním úřadem a stanovení obcí s rozšířenou působností. Celkem zde tedy najdeme 388 pověřených obecních úřadů a 205 obcí s rozšířenou působností. [1]

1.2 Obec a její kompetence

Obec je základním územním samosprávným společenstvím občanů žijících na určitém území, které je vymezeno hranicí (čl. 99 a 100 odst. 1 Ústavy). Obec má rovněž právo vlastnit majetek a spravovat své záležitosti samostatně. V právních vztazích, soukromého i veřejného práva, obec vystupuje pod svým jménem a nese plnou odpovědnost, která z těchto vztahů vyplývá. Obec může být také označena jako město, ale to jen v případě, že splňuje veškerá zákonem stanovená kritéria. Zákon o obcích č. 128/2000 Sb. zmiňuje i kategorii měst, která jsou významná a jejichž vnitřní poměry jsou upraveny statutem. Těchto měst je v České republice celkem 23 a jejich správa se od ostatních liší samosprávou městských částí. Výjimkou je i hlavní město České republiky, Praha. Postavení hlavního města Prahy je upřesněno v zákoně č. 131/2000 Sb., zákon o hlavním městě Praze. [1]

Orgány obce

Mezi orgány obce se řadí zastupitelstvo, které samostatně spravuje obec. Zastupitelstvo je voleno na období čtyř let. Ze svých členů zastupitelstvo volí starostu a místostarostu (popř. místostarosty). Jednou z pravomocí zastupitelstva je možnost zřizování výborů, jakožto svých iniciativních a kontrolních orgánů. Ze zákona je pak pro každou obec povinností zřízení finančního a kontrolního orgánu. Dalším z orgánů obce je rada obce, jejíž zřízení však není pro všechny obce povinností. Pokud je rada obce zřízena, je výkonným orgánem obce v samostatné působnosti a je odpovědná zastupitelstvu obce. Rada obce je tvořena starostou, místostarostou a členy, kteří jsou voleni z řad zastupitelstva. Jednou z pravomocí rady je zřízení komisí, jakožto svých iniciativních a poradních orgánů. Tyto komise mohou být zřízeny za účelem výkonu přenesené působnosti obce. Mezi orgány obce spadá i starosta obce, který stojí v čele obecního úřadu a zastupuje obec navenek. Starosta je volený z řad zastupitelstva, kterému je za výkon svojí funkce odpovědný. Mezi orgány obce se řadí i obecní úřad. Obecní úřad je tvořen starostou obce, místostarostou (popř. místostarosty), tajemníkem (pokud je tato funkce zřízena, jinak je vykonávána starostou) a zaměstnanci obecního úřadu. Náplní práce obecního úřadu je plnit úkoly uložené v samostatné působnosti zastupitelstvem popř. radou obce a úkoly uložené v přenesené působnosti státem.

[1]

2 STRATEGICKÉ PLÁNOVÁNÍ

Strategické plánování je dlouhodobým procesem, jehož výsledkem je strategický plán na období 3-5 let. Hlavní motivací pro strategické plánování je dosažení úspěchu při vzájemné konkurenci mezi jednotlivými městy a obcemi. To je jedním z faktorů, který nutí tyto územně správní jednotky utvářet svoje koncepce rozvoje. V těchto koncepcích rozvoje se města a obce snaží spojit svoji stávající pozici s pozicí, které chtějí dosáhnout. Pro dosažení svých cílů musí zvolit vhodné směry a aktivity. Nedílnou součástí je také alokace zdrojů potřebných pro dosažení zamýšlených cílů. K tomu, aby mohl celý proces probíhat správně, je třeba vytvořit komisi nebo výbor, který bude celé strategické plánování organizovat a bude za něj zodpovídat. Ideální je sestavit tuto komisi z představitelů zájmových skupin na území obce. Pokud budou za proces strategického plánování zodpovídat důvěryhodní představitelé volení z místní komunity, jsou schopni pozitivně ovlivnit ekonomickou budoucnost obce. [5], [6]

2.1 Analytická část

Je založena na analýze současné situace v obci. Pokud chceme něco řídit, je nesmírně důležité znát aktuální situaci a vlivy, které ji způsobily. V tomto kroku se zpracovává profil komunity, který se zaměřuje na analýzu demografické situace, trh práce, infrastrukturu, životní prostředí, strukturu ekonomiky a podniky v obci. Díky němu je možné zjistit postavení obce v regionální ekonomice a posoudit tak ekonomické charakteristiky obce. V porovnání s regionálními či celostátními trendy, pak zjistíme místní specifika, která pro obec mohou být potenciálním zdrojem výhod nebo naopak ohrožením obce. Dalším bodem je analýza struktury místní ekonomiky a vztah mezi jednotlivými subjekty. Profil obce může být rovněž doplněn o průzkum podnikatelského prostředí v obci a to zejména díky zaměření strategického plánu na ekonomický rozvoj dané oblasti. Důležité je i vymezení kritických oblastí rozvoje. Díky nim mohou být snadno vytyčeny ty oblasti, na které se bude v dalších fázích procesu strategického plánování zaměřovat pozornost. Jednat se bude o oblasti klíčové pro budoucí rozvoj obce. Nejdůležitějšími oblastmi jsou oblast finanční a oblast lidských zdrojů. Jednou z možností, jak analyzovat tyto problémové oblasti je SWOT analýza. [5]

SWOT analýza

SWOT analýza je jednou z nejčastěji používaných analýz, při které se určují vnitřní, slabé a silné stránky, a vnější příležitosti a ohrožení. Vnitřní analýza zkoumá ty stránky obce, které je obec schopna svým chováním ovlivnit a na jejichž změnách se může aktivně podílet. Vnější analýza určuje faktory a trendy ovlivňující pozici obce. Tyto faktory a trendy ovšem obec nemůže svým chováním sama ovlivnit a podílet se tak na jejich změnách. [5]

2.2 Strategická část

Strategická část zahrnuje body strategického plánování, v nichž se stanovují priority k jednotlivým cílům rozvoje obce. Opatření se musí vztahovat k finančním a dalším zdrojům obce a na tomto základě se sestavuje strategický plán. S tímto plánem by měla být seznámena veřejnost a měl by být veřejně prodiskutován. Důležité je, aby byl plán přijat zastupitelstvem obce, čímž bude deklarována politická podpora cílům a opatřením obsaženým ve strategickém plánu a bude tak podpořena jejich realizace. [5]

2.3 Realizační část

Po úspěšné analýze současného stavu a naplánování strategie rozvoje nastává samotná realizace strategického plánu. Realizace strategického plánu je fází nejdůležitější. Do realizace by měla instituce zpracovávající strategický plán zapojit jednotlivé subjekty, jako jsou okolní obce, podnikatelské subjekty v obci, občanská sdružení, potencionální investory a instituce zabezpečující technickou infrastrukturu tak, aby plně chápali smysl své činnosti a přijali zodpovědnost za dosažené výsledky. Je nezbytné, aby realizace proběhla v časovém horizontu, v jakém se má uskutečnit, aby se zabránilo časovým oknům bez naplánovaného postupu činností. Při realizaci strategického plánu dochází k aplikování předem navržených priorit a cílů. Je třeba ve strategickém plánu zahrnout všechny možné směry rozvoje tak, aby nedocházelo ke koncentraci rozvoje pouze v jedné, konkrétní oblasti. [5]

2.4 Monitorovací a hodnotící část

Poslední fází strategického plánování je fáze monitorovací a hodnotící. K tomu, aby řídicí činnost byla úspěšná, je třeba průběžné kontroly a vyhodnocení toho, čeho již bylo dosaženo v závislosti na tom, čeho se chtělo dosáhnout a zda jsou stanovené cíle stále aktuální. Pokud se tyto dva stavy liší, je třeba přijmout určitá opatření, aby došlo k nápravě. Hodnocení strategického plánu by mělo být vyhodnocováno průběžně, aby bylo zabráněno výraz-

ným odlišností od původního záměru. Pro tento účel je třeba zřídit subjekt, který se o monitorování a hodnocení bude starat.

Na obecní úrovni navazují na strategický plán další nástroje řízení. Jedná se o rozpočtový výhled a rozpočet obce, které zachycují finanční pozici obce. Na základě údajů, které obsahují, může být hodnocena realizace samotného strategického plánu. Po celou dobu realizace, tak bude možnost kontroly plnění. [5]

3 PROGRAM ROZVOJE OBCE

Výsledkem strategického plánování je, koncepční dokument střednědobého popř. dlouhodobého charakteru, Program rozvoje obce. Tento koncepční dokument je sestavován v souladu se zákonem o obcích č.128/2000. Jeho obsah však není vázán žádnou závaznou směrnicí, ovšem je třeba dbát na to, za jakým účelem je tento dokument zpracován. Jeho náplní je snaha zkoordinovat veřejné a soukromé aktivity, ekonomického, demografického, ekologického, sociálního a kulturního charakteru na území obce. Jeho hlavním cílem je prosperita obce jako celku, které se snaží docílit pomocí sladování jednotlivých zájmů občanů. Z právního hlediska je tento dokument koordinační a indikativní a nemá charakter obecně závazného předpisu. Navržené postupy v programu rozvoje a jejich realizace jsou závazné pouze pro jejich pořizovatele. [6], [9]

3.1 Osnova programu rozvoje obce

Koncepční dokument, program rozvoje obce, může být zpracován různými způsoby v závislosti na tom, k jakým účelům bude sloužit. Jedna z možností, jak zpracovat program rozvoje obce, z hlediska ekonomického, ekologického, sociálního i správního, je následující:

- A. Úvod
- B. Analýza situace obce
 - a. Základní charakteristika obce a její poloha
 - b. Obec ve vnějších vztazích
 - c. Rozbor složek a funkčních systémů obce
 - d. Ekonomická situace obce
 - e. Podnikatelské aktivity v obci
 - f. Ekologická situace a ochrana životního prostředí v obci
 - g. Sociopolitická situace obce
 - h. Správa obce
 - i. Analýza obecně závazných vyhlášek obce v samostatné i přenesené působnosti a jiných aktů veřejné správy
 - j. Místní správa a rozvoj obce v názorech občanů
 - k. Analýza předchozích zkušeností a programu
 - l. SWOT analýza

- C. Rozvojové šance obce
 - a. Základní charakteristika
 - b. Funkční charakteristika
- D. Rozvojové problémy obce
 - a. Základní charakteristika
 - b. Funkční charakteristika
- E. Syntetické zhodnocení rozvojových šancí a problém obce a možností reálného využití majetku na území obce
- F. Strategické cíle rozvoje obce
 - a. Strategické cíle, priority
 - b. Operační cíle
- G. Návrh opatření
 - a. Věcná
 - b. Normativní
 - c. Organizační
- H. Katalog projektů
 - a. Cíle projektu
 - b. Zdůvodnění projektu a jeho charakteristika
 - c. Zajištění projektu
- I. Způsoby realizace projektů
- J. Možnosti využití různých dotačních titulů a fondů ČR, EU atd. [9]

3.2 Nástroje obecní politiky

Klíčové nástroje obecní politiky lze v závislosti na jejich charakteru rozdělit do čtyř skupin a to na administrativní, finanční, infrastrukturální a informační. [4]

Administrativní

Mezi hlavní administrativní nástroje se řadí územní plán obce a obecně závazné vyhlášky.

Územní plán obce je plán, který stanovuje urbanistickou koncepci. Pomocí územního plánu je řešeno přípustné, nepřípustné, případně podmíněné funkční využití ploch. Na základě uspořádání těchto ploch se určuje základní regulace území a vymezují se hranice zastavitelného území obce. [10]

Obecně závazná vyhláška je právní předpisem, který vydávají obce nebo kraje v jejich samostatné působnosti. Jejich obsahem jsou právní regulace místních záležitostí podle § 7 a § 10 zákona o obcích popř. § 6 a §14 zákona o krajích. Výjimkou jsou obecně závazné vyhlášky hlavního města Prahy, které jsou vydávány podle § 44 zákona o hlavním městě Praze. Obecně závazná vyhláška musí být v souladu se zákonem a nesmí upravovat právní vztahy vyhrazené výlučně zákonnou úpravě, jako jsou například daně a poplatky. Dále nesmí být v rozporu se zákonem a právními předpisy vydanými k jejich provedení. Díky obecně závazným vyhláškám mohou obce zakázat na svém území takovou činnost, která by představovala možné ohrožení života, zdraví, majetku a bezpečnosti svých občanů.

[2] [3]

Finanční

Nástroje finanční mají mnoho forem a jejich dostupnost se liší v závislosti na vyspělosti jednotlivých regionů popř. obcí. Hlavním finančním nástrojem obce je rozpočet, sestavovaný na určité období, který jedním ze dvou pilířů, na kterých stojí hospodaření územních celků. Rozpočtový rok se shoduje s rokem kalendářním. Sestavení rozpočtu je nezbytné pro zajištění regulace a kontroly hospodaření. Rozpočet územních samosprávných celků bývá mnohdy označován jako finanční plán, kterým se řídí financování jednotlivých činností územního samosprávného celku. Při jeho zpracování se vychází z rozpočtového výhledu, který je pro obce dobrovolný a zákon neukládá povinnost jej sestavit. Z pravidla se sestavuje rozpočet vyrovnaný, může však být schválen i rozpočet přebytkový, ale to pouze v případě, že některé příjmy z daného roku budou využívány v následujících letech nebo jsou-li určeny na splácení jistin úvěrů z let předchozích. Může být schválen i rozpočet schodkový, ale to pouze v případě, že schodek bude možné uhradit finančními prostředky z let minulých nebo z návratných zdrojů. Skončí-li rozpočtové hospodaření s kladným zůstatkem, převede se tato částka do následujícího roku a bude určena ke krytí rozpočtových výdajů. V případě, že rozpočtové hospodaření skončí záporně, je nezbytné uhradit rozpočtový schodek pomocí prostředků minulých let nebo z již zmiňovaných návratných zdrojů. [7] [8]

Infrastrukturální

Infrastrukturální nástroje zahrnují širokou škálu možností při pomoci ve výstavbě technické a občanské infrastruktury. Do technické infrastruktury se řadí výstavba a opravy místních komunikací, plynofikace, kanalizace nebo odpadové hospodářství. Naopak do občanské infrastruktury se řadí výstavba bytů, sociálních a kulturních zařízení nebo pomoc při vzdělávání. [4]

Informační

Tyto nástroje patří mezi měkké, což znamená, že mají menší intenzitu. V řadě západních zemí jsou však silně rozvinuty. V České republice jsou do praxe zaváděny postupně v různých intenzitách, nicméně jejich vliv na rozvoj je zřejmý. Díky informačním nástrojům jsou zprostředkovávány informace ohledně příhraniční spolupráce, informace o vzdělávání pracovních sil, ale také radí při volbě využití nových technologií a inovací. Výstupem informačních nástrojů mohou být například katalogy lokalizačních výhod pro danou oblast. [8]

II. PRAKTICKÁ ČÁST

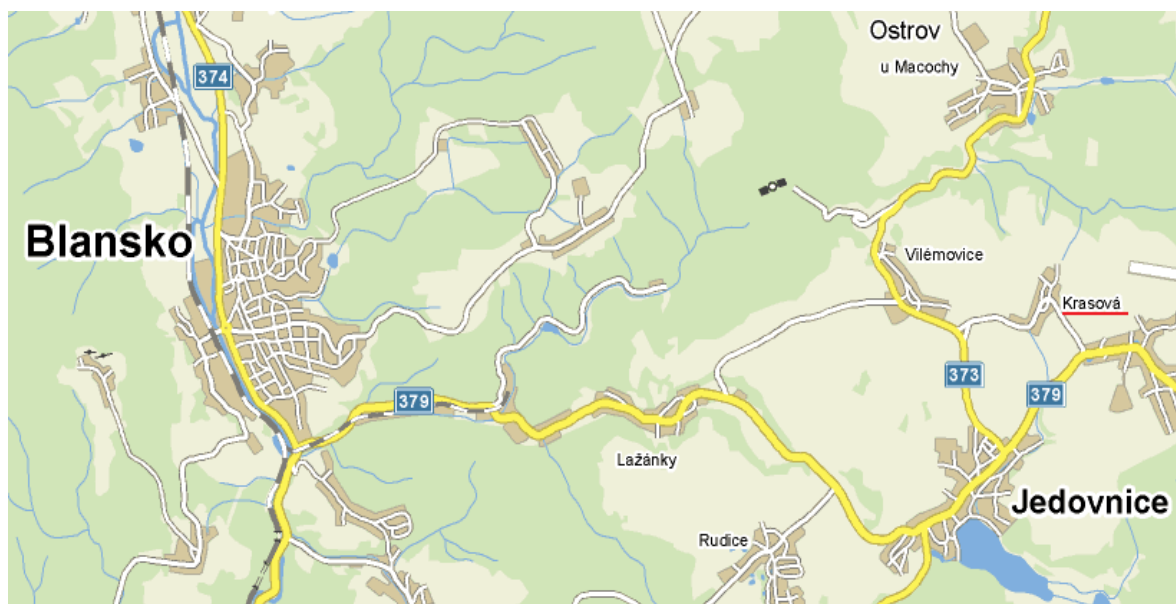
4 SOCIOEKONOMICKÁ CHARAKTERISTIKA OBCE KRASOVÁ

Součástí socioekonomické charakteristiky obce Krasová jsou textové, tabulkové a grafické části. Obsahem jednotlivých částí budou podklady pro rozbor trvale udržitelného rozvoje území obce Krasová. Tyto podklady budou zahrnovat údaje zjištěné při vyhodnocování současného stavu. Na jejich základě bude v závěru práce sestaven seznam strategických cílů a katalogu projektů sloužící k provedení změn území obce.

4.1 Poloha a vnější vztahy

Obec Krasová leží v severní části Jihomoravského kraje, který se nachází v jihovýchodní části České republiky. Její poloha v rámci České republiky je nevýhodná a to zejména díky její lokaci ve východní části, z důvodu přejímání rozvojových prvků ze západu. Naproti tomu je poměrně výhodná její poloha v rámci Jihomoravského kraje. Její vzdálenost od krajského města Brna, jedné ze dvou největších moravských metropolí, je cca 30 kilometrů, což občanům obce zajišťuje dobrou dojížděku za prací. V rámci Jihomoravského kraje se obec nachází v jihovýchodní části okresu Blansko, přibližně 13 kilometrů od okresního města Blanska, které je zároveň městem s rozšířenou působností, pod které Krasová spadá. Poloha obce v rámci okresu Blansko je velmi výhodná jelikož se obec nachází nedaleko Chráněné krajinné oblasti Moravský kras, která je jednou z nejvýznamnějších krasových oblastí v celé střední Evropě. [14]

Obrázek 1 Mapa zobrazující polohu obce Krasová



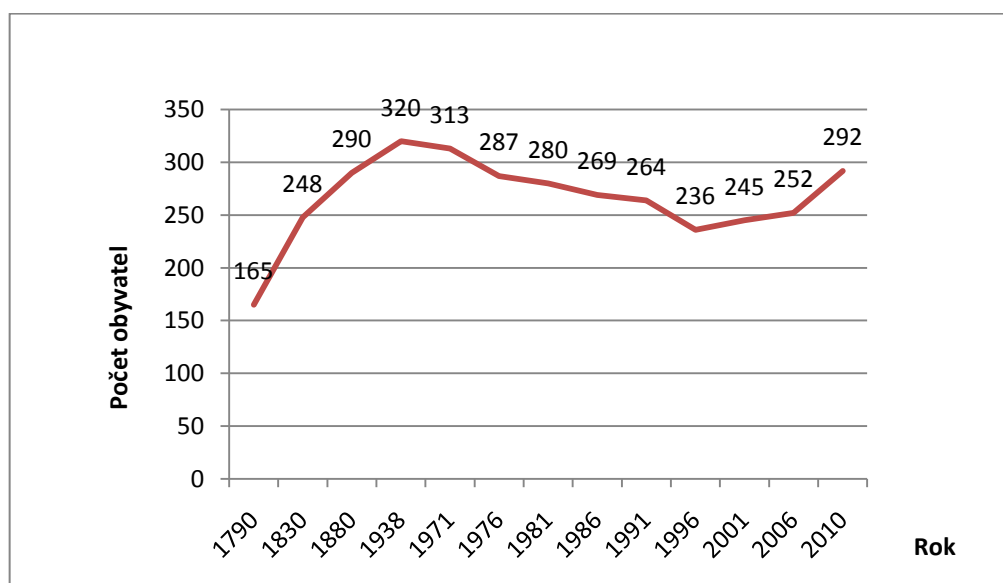
Zdroj: Mapový server mapy.cz

Obec Krasová je dobrovolným členem mikroregionu Spolek pro rozvoj venkova, který byl založen roku 1999 a sdružuje celkem 27 obcí. Hlavními prioritami spolku jsou rozvoj mikroregionu a omezování negativních dopadů lidské činnosti na životní prostředí. Tyto priority byly určeny v závislosti na poloze sdružovaných obcí, která je nedaleko Chráněné krajinné oblasti Moravský kras. Jedním z hlavních cílů je podpora cestovního ruchu, péče o životní prostředí a zkvalitnění silniční sítě v mikroregionu. [16]

Obec je rovněž členem MAS Moravský kras, která byla založena v květnu roku 2006. Součástí MAS Moravský kras je celkem 5 mikroregionů v Jihomoravském kraji, jejichž společným cílem je vzájemná pomoc při přípravě a realizaci rozvojových projektů. [15]

4.2 Demografický vývoj obce

Obec Krasová, která byla založena koncem 18. století, se řadí mezi populačně malé. Na území obce se v době vzniku nacházelo 28 domů a žilo zde 165 obyvatel (viz. Graf 1).



Graf 1 Vývoj počtu obyvatel obce Krasová

Přírůstky obyvatel lze z hlediska historického vývoje rozdělit do dvou etap. První etapa započala založením obce a trvala přibližně do začátku první světové války. Během této doby se počet obyvatel i počet domů v obci téměř zdvojnásobil.

První světová válka neměla na populační vývoj obce téměř žádný vliv. V meziválečném období se rovněž počet obyvatel v obci příliš neměnil. Výraznější změna nastala počátkem druhé světové války, kdy počet obyvatel v obci výrazně klesl z důvodu jejich násilného vystěhování do okolních obcí. Během druhé světové války byla obec využívána jako cvič-

ný vojenský prostor. Po druhé světové válce vzrostl počet domů v porovnání se stavem z první republiky asi o 50%, zatímco obyvatelstvo obce se změnilo jen nepatrně.

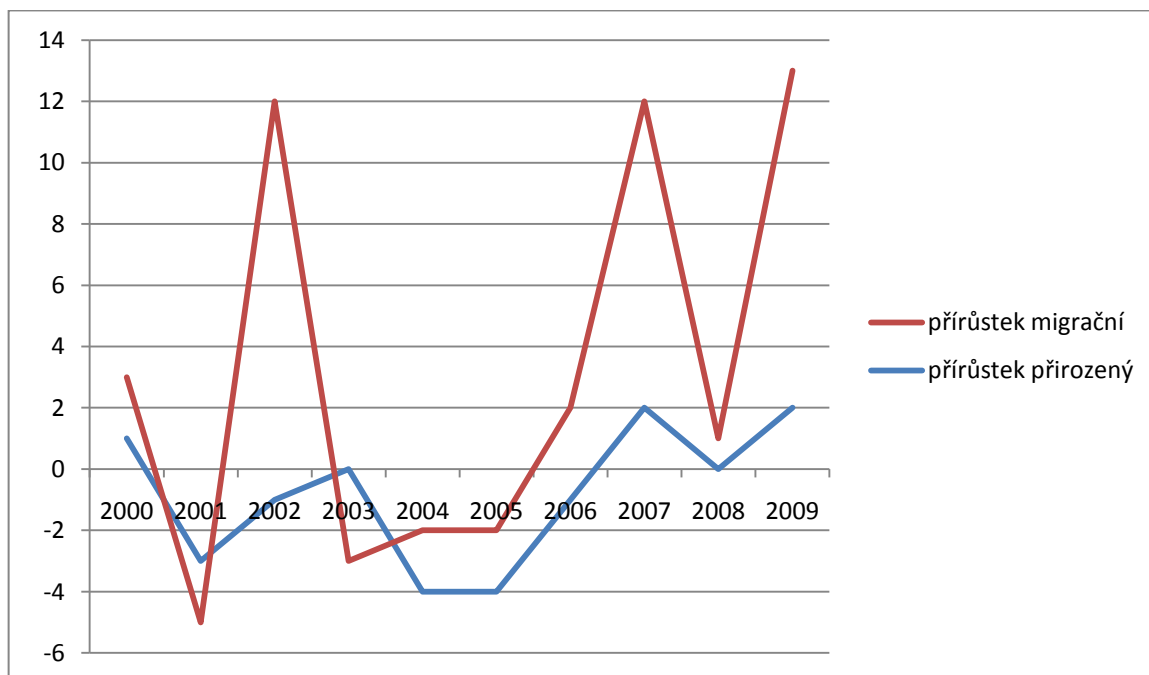
V 50. letech 20. století nastává, v důsledku urbanizace a nedostatku rozvojových ploch pro bydlení, mírný pokles počtu obyvatel a to zhruba o 20%. Obrat nastává kolem roku 1996, kdy počet obyvatel a domů začal trvale vzrůstat.

K 1. 1. 2011 v obci žije 292 obyvatel a na území obce se nachází 111 domů a 11 rekreačních zařízení. Hlavní příčinou růstu počtu obyvatel je moderní trend stěhování obyvatel do venkovských obcí s malým počtem obyvatel z důvodu většího klidu a lepšího životního prostředí. V následujících letech je očekáván další nárůst obyvatel díky existenci nových stavebních parcel a stále se zvyšující občanské vybavenosti obce. [12], [20], [24]

Pohyb obyvatelstva

Z přiloženého grafu 2 je patrné, že růst obyvatel v posledních letech byl zapříčiněn převážně kladnou hodnotou migračního salda. Přirozeným přírůstkem se počet v posledních letech změnil jen nepatrně, a to o jednoho obyvatele. Popsaná skutečnost je v souladu se současným trendem stěhování obyvatel do menších obcí s dobrou dostupností do větších měst a kvalitní občanskou vybaveností.

Graf 2 Přírůstek počtu obyvatel obce Krasová (2000 – 2009)



Zdroj: ČSÚ – Malý lexikon obcí ČR 2010

V posledních deseti letech se počet obyvatel, v obci Krasová, zvýšil o 28 obyvatel, což představuje nárůst počtu obyvatel o 10,6% (viz. Tabulka 1). Jednou z hlavních příčin je výstavba nových rodinných domů.

Oproti tomu se počet obyvatel Jihomoravského kraje, v tomto období, zvýšil o 9367. To však představuje pouze nárůst o necelé 1%, (viz. Tabulka 1). V rámci Jihomoravského kraje je možné pozorovat růst počtu obyvatel v menších obcích, které disponují kvalitní občanskou vybaveností a dobrou spádovostí do větších měst. Důležitým faktorem je rovněž nižší cena stavebních pozemků a lepší životní prostředí. [11], [12]

Tabulka 1 Vývoj počtu obyvatel obce Krasová a Jihomoravského kraje v letech 1991 až 2010

Rok	Krasová		Jihomoravský kraj	
	Počet obyvatel k 31.12.	Přírůstek obyvatel	Počet obyvatel k 31.12.	Přírůstek obyvatel
1991	264	2	1 145 287	1018
1992	261	-3	1 147 649	2362
1993	255	-6	1 148 580	931
1994	240	-15	1 149 203	623
1995	243	3	1 148 416	-787
1996	236	-7	1 146 983	-1433
1997	246	10	1 145 894	-1089
1998	242	-4	1 145 314	-580
1999	250	8	1 144 374	-940
2000	253	3	1 142 607	-1767
2001	245	-8	1 131 541	-3504
2002	257	12	1 128 820	-2721
2003	254	-3	1 129 583	763
2004	252	-2	1 130 240	657
2005	250	-2	1 130 358	118
2006	252	2	1 132 563	2205
2007	264	12	1 140 534	7971
2008	265	1	1 147 146	6612
2009	278	13	1 151 708	4562
2010	292	14	1 154 654	2946

Zdroj: ČSÚ – Malý lexikon obcí ČR 2010

Věková struktura obyvatelstva

Příložená tabulka 2 zachycuje věkovou strukturu obyvatel v obci Krasová k 1. 1. 2010. Na základě hodnot v tabulce můžeme říct, že v obci je převaha obyvatelstva v produktivním věku, které jasně převyšuje hodnoty ostatních věkových skupin. Podíl obyvatel ve věku do 15 let je pak téměř shodný s počtem obyvatel v poproduktivním věku. Popsaná skutečnost odpovídá současnému trendu stěhování obyvatel do menších obcí, který v České republice v posledních letech převládá.

V Jihomoravském kraji je věková struktura, vzhledem k obci Krasová, velmi podobná. Převládají obyvatelé ve v produktivním věku a počet obyvatel do 15 let a obyvatel v poproduktivním věku je přibližně stejný. Můžeme tedy říct, že věková struktura v rámci Jihomoravského kraje je velmi dobrá a je jedním z předpokladů dobrého rozvoje území. [12]

Tabulka 2 Srovnání obce Krasová a Jihomoravského kraje podle věkové struktury obyvatelstva

Počet obyvatel				
Obec, Kraj	Počet bydlících obyvatel k 1. 1. 2010	Počet obyvatel ve věku		
		0-14 let	15-64 let	65 a více let
Krasová	278 (100%)	42 (15,1%)	178 (64%)	58 (20,9%)
Jihomoravský kraj	1 151 708 (100%)	160 012 (13,9%)	808 981 (70,2%)	182 715 (15,9%)

Zdroj: ČSÚ - Malý lexikon obcí ČR 2010

Vzdělanostní struktura obyvatelstva

Podle informací dostupných ze Sčítání lidu, domů a bytů z roku 2001 (viz. Tabulka 3) je vzdělanostní struktura v obci Krasová na dobré úrovni. V obci převládají lidé s výučním listem nebo se střením odborným vzděláním bez maturity. Téměř shodné procento lidí má úplné střední vzdělání s maturitou nebo základní vzdělání. Početnou skupinou obyvatel jsou i vysokoškolsky vzdělaní lidé, což představuje pro obce dobrou základnu k jejímu trvale udržitelnému rozvoji. Naproti tomu počet obyvatel bez vzdělání je v obci minimální.

Obec Krasová je, z hlediska vzdělanostní struktury, srovnatelná s Jihomoravským krajem. V rámci kraje je mírná převaha obyvatel vyučených a středně odborně vzdělaných bez maturity. Početnými skupinami jsou rovněž úplně středně vzdělaní s maturitou a lidé se základním vzděláním. Počet obyvatel bez vzdělání je téměř zanedbatelný, naproti tomu

v Jihomoravském kraji je vysoký počet vysokoškolsky vzdělaných obyvatel. Velký podíl na tom má skutečnost, že se v krajském městě Brně nachází několik vysokých škol, poskytujících dostatečný počet možností při výběru studijních oborů. Prioritou Jihomoravského kraje by mělo být poskytnutí dostatečného uplatnění vysokoškolsky vzdělaným obyvatelům, aby je udržel v kraji, což by zapříčinilo jeho budoucí rozvoj. [11], [13]

Tabulka 3 Srovnání věkové struktury obyvatelstva obce Krasová a Jihomoravského kraje

Obec, Kraj	Obyvatelstvo 15 a více let	v tom podle stupně ukončeného vzdělání*						
		1	2	3	4	5	6	7
Krasová	211 (100%)	2 (0,9%)	44 (20,8%)	94 (44,6%)	52 (24,6%)	4 (1,9%)	12 (5,8%)	3 (1,4%)
Jihomoravský kraj	947 580 (100%)	3 256 (0,3%)	220 758 (23,4%)	351 000 (37%)	233 424 (24,6%)	32 675 (3,5%)	97 824 (10,3%)	8 643 (0,9%)

*Pozn.: 1 - bez vzdělání; 2 - základní a neukončené vzdělání; 3 - vyučení a středně odborné bez maturity; 4 - úplné střední s maturitou; 5 - vyšší odborné a nástavbové; 6 – vysokoškolské; 7 - nezjištěné

Zdroj: ČSÚ – Sčítání lidu, domů a bytů 2001

Náboženská struktura

Při Sčítání lidu, domů a bytů v roce 2001 (viz. Tabulka 4) bylo zjištěno, že téměř polovina obyvatel obce je věřících. Největší podíl věřících obyvatel, téměř 46,4%, se hlásí k římskokatolické církvi. Podíl věřících u ostatních církví v obci je minimální. [13]

Tabulka 4 Náboženská struktura obce Krasová

Obyvatelstvo podle náboženského vyznání				
náboženské vyznání	Muži	Ženy	Celkem	
			abs.	%
věřící	57	65	122	49,2
v tom				
církev římskokatolická	54	61	115	46,4
českobratr. církev evangelická	1	2	3	1,2
ostatní a nepřesně určené	2	2	4	1,6
bez vyznání	50	45	95	38,3
nezjištěno	14	17	31	12,5

Zdroj: ČSÚ – Sčítání lidu, domů a bytů 2001

Národnostní struktura

Podle výsledků Sčítání lidu, domů a bytů v roce 2001 (viz. Tabulka 5) se z celkového počtu obyvatel obce většina hlásí k české národnosti. Českou národnost při sčítání uvedlo 89,5% obyvatel, zatímco moravskou jen 9,3% obyvatel. V obci je zastoupena i národnost slovenská, a to 1,2%. K ostatním národnostem, jako například Slezské, se v obci nikdo nepřihlásil. [13]

Tabulka 5 Národnostní struktura obce Krasová

Obyvatelstvo podle národnosti				
národnost	Muži	Ženy	Celkem	
			abs.	%
česká	105	117	222	89,5
moravská	14	9	23	9,3
slovenská	2	1	3	1,2

Zdroj: ČSÚ – Sčítání lidu, domů a bytů 2001

4.3 Bydlení

Na základě informací dostupných z posledního Sčítání lidu, domů a bytů v roce 2001 (viz. Tabulka 6) lze konstatovat, že všichni obyvatelé žijí v rodinných domech. Je to zapříčiněno především charakterem obce, který je čistě vesnický. To je také hlavní příčinou, proč se na území obce nenachází ani jeden bytový dům. Nejvíce domů pochází z poválečného období.

V posledních letech však dochází k výstavbě nových rodinných domů v severozápadní a jihozápadní části obce. V roce 2010 se na území obce nachází celkem 111 domů a 11 rekreačních zařízení. [13], [24]

Tabulka 6 Domovní fond obce Krasová

Domovní fond		
Trvale obydlené domy		74
Trvale obydlené domy - rodinné domy		73
Neobydlené obydlené domy celkem		14
Neobydlené obydl.domy-slouž. k rekreaci		0
Průměrné stáří trvale obydlených domů		44
Domy podle vlastnictví	soukromých osob	74
	obce, státu	0
	bytové družstvo - SBD	0
	ostatní vlastnictví	0

Zdroj: ČSÚ – Sčítání lidu, domů a bytů 2001

Ze Sčítání lidu, domů a bytů v roce 2001 také vyplynulo, že zhruba 97% všech domácností má přípojku na kanalizační síť a to zejména díky vlastní čističce odpadních vod (viz. tabulka 7). V současné době jsou na kanalizační síť připojovány všechny nově postavené domy. Dále bylo zjištěno, že všechny domácnosti jsou napojeny na přípojku pitné vody. Díky plynofikaci v roce 1993 přes 90% domácností má plynovou přípojku. [13]

Tabulka 7 Technické vybavení domů v obci Krasová

Domy podle technického vybavení		
Trvale obydlené domy		74
Počet domů vybavených	přípojkou na kanalizační síť	72
	vodovodem	74
	plynem	68
	ústředním topením	63

Zdroj: ČSÚ – Sčítání lidu, domů a bytů 2001

Nově vzniklé stavební parcely

V současné době je v obci možná koupě stavebních pozemků, které jsou určeny na výstavbu samostatně stojících rodinných domů. Pozemky jsou situovány v severozápadní části obce, v klidné lokalitě. Všechny pozemky mají na své hranici vyvedeny přípojky inženýr-

ských sítí (splašková kanalizace, povrchová kanalizace, vodovod, rozvaděč pro plyn). Další výhodou je, že v projektové dokumentaci nebyly opomenuty odpočinkové zóny a dětská hřiště, což jistě zaujme mladé rodiny s dětmi. Rozloha jednotlivých pozemků se pohybuje od 650 m² do 2000 m². Cena za 1 m² činí 800 Kč a to zejména proto, že obec je přímým prodejce, čili kupující nemusí hradit provizi realitní kanceláři. Za již zavedené přípojky inženýrských sítí se platí paušální poplatek ve výši 50.000,- Kč. Celkem obec nabízela 35 stavebních parcel, z nichž v současné době jsou 2 rezervovány, 13 parcel již bylo prodáno a k prodeji je stále nabízeno 20 stavebních parcel. [19], [24]

4.4 Trh práce

V obci se nenachází žádný výrobní ani zemědělský podnik, který by zaměstnával místní obyvatele. Většina obyvatel proto za práci musí dojíždět. V roce 2010 dojíždělo za prací celkem 102 obyvatel, což představuje 91,1% z celkového počtu 114 ekonomicky aktivních obyvatel v obci. Z tohoto počtu celkem 93 obyvatel dojíždí za prací denně. Jedním z nejbližších a zároveň hlavních zaměstnavatelů je BeF Home, s.r.o., v nedaleké obci Kotvrdovice. Firma BeF Home s.r.o. se zabývá výrobou krbů a krbových kamen. Zbylí občané obce dojíždějí za prací do ORP Blansko. Mezi další zaměstnavatele občanů obce Krasová patří firmy APOS - TRADE, s.r.o., APOS - AUTO, s.r.o., ČKD Blansko Holding, a.s. a DSB Euro, s.r.o., které patří k nejvýznamnějším firmám okresu Blansko. V ORP Blansko se rovněž nachází průmyslová zóna Vojánky. O pozemky v této průmyslové zóně projevil zájem hned několik investorů, kteří by mohli nezaměstnanost pozitivně ovlivnit. [22], [24]

Nezaměstnanost

V obci Krasová se drží poměrně stálá míra nezaměstnanosti. Podle posledních informací z roku 2009, které byly aktualizovány ORP Blansko v roce 2010, bylo v Krasové celkem 16 uchazečů o práci, z nichž 15 uchazečů je dosažitelných. Míra registrované nezaměstnanosti v obci je 14%. Míra nezaměstnanosti dosažitelných uchazečů je pak 13,2%. Vzhledem k nezaměstnanosti v okrese Blansko, která v roce 2010 dosahovala hodnoty 10,2% je lehce vyšší. V Jihomoravském kraji dosahovala průměrná míra nezaměstnanosti, v roce 2010, shodné hodnoty 10,2%. Současná hodnota míry nezaměstnanosti v České republice se pohybuje okolo 8,5%. [22]

4.5 Občanská vybavenost

V posledních letech se občanská vybavenost obce neustále zlepšuje a v současné době je na velmi dobré úrovni. To je jednou z hlavních příčin neustálého růstu počtu obyvatel, zejména v posledních 2 letech.

Školství

Obec Krasová disponuje jednou třídou, jejíž kapacita je 24 dětí a v současné době je plně využita. Mateřská škola splňuje veškeré hygienické nároky a uspokojuje poptávku po předškolní výchově. Školka ovšem funguje jen díky tomu, že obec hradí veškeré její náklady. V opačném případě by obyvatelé obce museli zvolit některou z mateřských škol, které se nacházejí v blízkých obcích, jejichž počet obyvatel je podstatně větší.

Základná vzdělání v obci chybí. Žáci musí za základním vzděláním dojíždět. Nejbližší základní škola je v, několik kilometrů vzdálené, obci Kotvrdovice. Zde se však, díky nedostatku žáků, vyučuje v jedné třídě, která spojuje první až třetí ročník. Z tohoto důvodu je mnohem výhodnější základní škola v Jedovnicích, která má kapacitu 300 žáků. Další možností je pak některá ze základních škol ve městě Blansko, vzdáleném asi 13 kilometrů. V Blansku se nachází celkem čtyři základní školy.

Pro vyšší vzdělání mohou žáci využít Střední průmyslovou školu v Jedovnicích, která nabízí specializaci na výuku strojírenských a elektrotechnických. Další možnou alternativou je dojíždění do města Blanska, kde si mohou zvolit Střední odbornou školu a Střední odborné učiliště Blansko, Gymnázium, Obchodní akademii, Střední zdravotnickou školu nebo Střední školu gastronomickou. Zájemci o jiné obory mohou dojíždět za vzděláním do krajského města Brna, kde je nabídka prakticky všech oborů vzdělání.

Zdravotnictví a sociální služby

Přímo v obci se nenachází žádné zdravotnické zařízení, a to zejména díky velikosti obce, ale také díky dobré spádovosti do okolních obcí, kde se zdravotnické zařízení nachází. Obec Krasová spadá pod zdravotní obvod obce Jedovnice, kde je jak dostatečná vybavenost, tak i vyhovující kapacita. V obci Jedovnice mají své ordinace 2 praktičtí lékaři pro dospělé, 1 praktický dětský lékař a je tu i stomatologická ordinace. V Jedovnicích je občanům k dispozici také lékárna. Při vážnějších onemocněních či akutních případech občané navštěvují nemocnici v Blansku, kde jsou zastoupena všechna odborná lékařská pracoviště.

Zdravotní záchrannou službu zajišťuje stanice záchranné služby v Blansku, která má k dispozici jeden tým RLP non-stop a 1 tým RZP pouze přes den.

Na území obce se nenachází žádné sociální zařízení, jako např. domov důchodců nebo domy s pečovatelskou službou. Nejbližší domovy důchodců se nachází v nedalekém městě Blansku, ovšem jejich kapacita již byla zcela vyčerpána. Senioři mohou využít i Dům s pečovatelskou službou v městysi Jedovnice.

Pečovatelská služba je v obci zajišťována právě z Jedovnic a jejím hlavním záměrem je zachování co nejvyšší kvality a důstojnosti života klientů, kteří se v důsledku stáří, zdravotního omezení nebo postižení ocitnou v nepříznivé sociální situaci. Pomoc poskytuje buď terénní formou v jejich domácnostech, čímž napomáhá co nejdéle setrvat v přirozeném a známém prostředí nebo v Domě s pečovatelskou službou, čímž umožňuje klientům zachovat jejich soběstačnost, sociální potřeby a kontakt s rodinou. [24]

Maloobchodní síť

V obci se nachází jedna prodejna potravin a smíšeného zboží, která je pro běžné denní potřeby obyvatel zcela dostačující. Vzhledem k blízkosti okolních obcí, které mají mnohem širší maloobchodní síť, je zřizování dalších prodejních zařízení zbytečné.

Sportovní zařízení

Obec disponuje velmi kvalitním a moderním multifunkčním hřištěm, které nabízí občanům mnoho možností při trávení jejich volného času. Součástí multifunkčního hřiště je i blízká budova, v níž se nachází posilovna a sociální zázemí (toalety, sprchy a šatny).

Ostatní služby

- Hasiči – v obci se nachází jednotka dobrovolných hasičů. Při větších požárech jsou přivoláni dobrovolní hasiči z okolních obcí, které má na starosti hasičský záchranný sbor Blansko, jenž spadá pod hasičský záchranný sbor Jihomoravského kraje.
- Česká pošta – nejbližší pošta se nachází v nedaleké obci Jedovnice, vzdálené přibližně tři kilometry
- Policie ČR – nejbližší policejní stanice se nachází v Blansku, vzdáleném přibližně třináct kilometrů
- Banka – nejbližší bankovní služby mají občané v obci Jedovnice, vzdálené přibližně tři kilometry

- Kino, divadlo – v obci zcela chybí a je nutno dojíždět do obce Jednovnice nebo do města Blanska
- Ostatní služby - další služby jako např. kadeřnictví nebo opravárenské služby najdou občané v nedalekých Jedovnicích popř. ve městě Blansku.

Dopravní obslužnost

V obci Krasová je intenzita dopravy poměrně malá, zejména díky její poloze, mimo hlavní silniční trasy. Z hlukových poměrů vyplývá, že hlukové hladiny jsou v pořádku a na velmi dobré úrovni. Proto obec bez sebemenších problémů splňuje hygienické limity. Svou zásluhu na tom má fakt, že obec leží v klidné oblasti mimo frekventované komunikace.

Jedinou a tedy nejdůležitější komunikací, která obcí Krasová prochází, je silnice III. třídy č. 37362. Ta je vedena ze silnice II třídy č. 373 vedoucí z Brna směrem na Benešov.

Z hlediska autobusové dopravy tak není její dostupnost dostatečná. Autobusy sice jezdí pravidelně, ale jejich četnost je velmi malá. A to hlavně o víkendech a v pozdních nočních hodinách. Obec je napojena na dvě autobusové linky. První je linka č. 157 spojující město Blansko s městem Vyškov. Druhou je linka č. 231, která spojuje město Blansko s obcí Studnice. Na území obce se nachází dvě autobusové zastávky, z nichž každá je na opačném konci obce. Vzhledem k rozloze je jejich počet optimální a není potřeba zřizovat další. Možným problémem je probíhající výstavba nových rodinných domů. To povede k většímu využívání spojů, a tím se zvětší jejich obsazenost a kapacita se stane nedostačující. Druhým problémem je dezolátní stav komunikace, který se, se vzrůstající četností dopravy ještě zhorší.

Katastrálním územím obce Krasová neprochází žádná železniční trať. Nejbližší železniční trať je vzdálena 13 kilometrů a nachází se v okresním městě Blansku, kde je železniční nádraží tvořeno čtyřmi kolejemi.

- Kolej č. 1 – Příjezd vlaků ze směru Brno
- Kolej č. 2 - Příjezd vlaků ze směru Brno
- Kolej č. 3 - Příjezd vlaků ze směru Česká Třebová
- Kolej č. 4 - Nepoužívá se

Územím obce prochází dvě cyklotrasy. Cyklotrasa č. 507, která měří 52 km a vede z Moravského krasu na hřbet Ždánického lesa. Druhou je cyklotrasa č. 5079, která vede od jeskyně Balcarka směr na obec Jedovnice. Délka této cyklotrasy je přibližně 10 kilometrů. [23], [24]

4.6 Technická infrastruktura

Zásobování pitnou vodou a její kvalita

Dodávku pitné vody pro obec zajišťuje firma VODÁRENSKÁ AKCIOVÁ SPOLEČNOST, a.s. divize Boskovice. Dále také pro obec zabezpečuje, na základě několika provozních smluv, provoz vodovodů a kanalizací, výrobu a dodávku pitné vody včetně náhradního zásobování, údržbu a opravy vodovodů a kanalizací, odvádění a čištění odpadních vod. Obec je napojena na skupinový vodovod Jedovnice, který odebírá vodu z vodojemu v nedaleké obci Kotvrdovice. Některé z domácností ovšem využívají pro zásobování pitnou vodou vlastní studnu. [24]

Kanalizace

V obci je vybudován jednotný kanalizační systém, o délce 3120 metrů, který je ve správě obce. Na veřejnou kanalizaci jsou napojeny všechny domy a jednotlivé kanalizační stoky jsou vedeny podél místních komunikací s vyústěním do vodotečí. Hlavní (=centrální) kanalizační stoka vede pod hlavní komunikací. Obec má svou vlastní čističku odpadních vod, která byla postavena v roce 1993. Po stránce kapacity je pro obce zcela dostačující, ovšem uvažuje se o její modernizaci. [24]

Zásobování plynem

Výstavba plynofikace byla dokončena roku 1993. V současné době je plynofikováno přes 95 % všech domácností v obci. Dodávku plynu pro obec zajišťuje firma Jihomoravská plynárenská, a.s., která je zároveň správcem a provozovatelem sítě. [24]

Zásobování elektrickou energií

Elektrifikace obce začala již roku 1925. Nyní je obec plně elektrifikována. Na jejím území se nachází jedna elektrocentrála. Údržbu a správu zajišťuje společnost E.ON Česká republika s.r.o. se sídlem v Brně. Elektrická vedení (nadřazené sítě a zařízení VVN a sítě a zařízení VN22kV) jsou charakteru venkovního, na betonových a dřevěných podpěrách. Sítě VN 22kV jsou v současnosti v dobrém technickém stavu, ovšem obec zvažuje jejich mo-

dernizaci uložení kabelů rozvádějících elektrickou energii do země. Tím chce obec zabránit výpadkům proudu, ke kterým dochází v důsledku nepříznivých povětrnostních podmínek. [24]

Veřejné osvětlení

Převážná část obce je vybavena novým veřejným osvětlením na samostatných ocelových sloupech, připojených na samostatný kabelový rozvod. Síť veřejného osvětlení je pokryta celá obec. [24]

Odpadové hospodářství

Obec Krasová byla plynofikována v roce 1993, proto odhaduji, že největším podílem odpadů, které v obci vznikají, je domovní odpad a odpad vznikající při údržbě zahrad a veřejné zeleně. Systém nakládání s komunálním odpadem obec upravuje obecně závaznou vyhláškou stejně jako výši poplatků za komunální odpad. Systém sběru a nakládání s ním řeší na základě smlouvy se společností SITA CZ a.s. Sběr komunálního odpadu je v obci prováděn do popelnicových nádob o objemu 120l a 240l. Občané mohou rovněž využít nádoby určené pro třídění odpadu. Všechny sběrné nádoby na tříděný odpad jsou umístěny na místě viditelném a přístupném pro všechny. Na území obce se nachází jedna nádoba na bílé sklo o objemu 240l, jedna nádoba na barevné sklo o objemu 240l a dvě nádoby, o objemu 1100l, určené pro sběr plastů. Popelnicové nádoby občanů jsou odváženy jedenkrát za čtrnáct dnů, stejně jako nádoby určené na sklo. Nádoby na plast jsou odváženy jedenkrát týdně. Občané mohou rovněž využít velkoobjemový kontejner nacházející se na okraji obce. Z důvodu vandalismu je tento kontejner zajištěn plotem, a pro je přístup možný jen po domluvě na obecním úřadu. Sběr nebezpečného odpadu se organizuje dvakrát ročně, a to v termínu a na místě, které zveřejní obecní úřad veřejným rozhlasem. Stejným způsobem se provádí i sběr kovového šrotu. Ten občané nenosí sami na určené místo, ale nechávají ho před domy, odkud jej sbírá sbor dobrovolných hasičů. Peníze získané za prodej kovového šrotu jsou příjmem obce. Obec nevlastní kontejner určený pro sběr papíru, ale občané byli obeznámeni s tím, kam mohou tento odpad nosit. Papír je skladován v místnosti patřící obecnímu úřadu a je odvážen vždy, když je ho dostatečné množství. V minulých letech obec uvažovala o zřízení sběrného dvora. Náklady spojené s jeho vybudováním a provozem by však byly pro rozpočet obce příliš zatěžující a z tohoto důvodu bylo od této myšlenky upuštěno. V obci platí Obecně závazná vyhláška obce Krasová č.1/2010 o místním poplatku za provoz systému shromažďování, sběru, přepravy,

třídění, využívání a odstraňování komunálních odpadů. [24]

4.7 Ekonomická situace obce

Rozpočty obce

Z dlouhodobého hlediska jsou rozpočty obce sestavovány poměrně vyrovnaně (viz. Tabulka 8). Největší procento příjmů obce, v posledních 2 letech, tvořily kapitálové a daňové příjmy. Prioritou obce je investování do zlepšení občanské vybavenosti a podpora bydlení. Obec rovněž využívá možnosti čerpání dotací z programu Podpory obnovy venkova, jehož cílem je pomocí dotací podpořit obnovu a rozvoj venkovských obcí. [21]

Složení příjmů obce

Tabulka 8 Složení příjmů obce Krasová v Kč

Třída	2009	2010
Třída I. - Daňové příjmy	1 887 473	3 042 068
Třída II. - Nedaňové příjmy	60 137	125 488
Třída III. - Kapitálové příjmy	4 896 100	2 747 765
Třída IV. - Přijaté dotace	2 534 237	476 911
PŘÍJMY CELKEM	9 377 947	6 392 233

Zdroj: Rozpočtová dokumentace obce Krasová

Složení výdajů obce

Tabulka 9 Složení výdajů obce Krasová v Kč

	2009	2010
Neinvestiční výdaje	1 945 357	2 561 434
Investiční výdaje	8 294 848	1 984 383
VÝDAJE CELKEM	10 240 205	4 545 817

Zdroj: Rozpočtová dokumentace obce Krasová

Návrh rozpočtu na rok 2011

Největší podíl příjmů pro rok 2011 obec očekává z daňových příjmů a to přibližně 2/3 z celkových předpokládaných příjmů pro rok 2011. Potenciálním zdrojem příjmů by mohl být i prodej stavebních pozemků, které obec vlastní a v současné době nabízí. Obec také žádala o dotace, které by využila při rekonstrukci budovy obecního úřadu a vybudování místních komunikací. [21]

Tabulka 10 Návrh příjmů a výdajů obce Krasová v Kč

Třída I. - Daňové příjmy	2 368 400
Třída II. - Nedaňové příjmy	59 600
Třída III. - Kapitálové příjmy	1 000 000
Třída IV. - Přijaté dotace	60 100
PŘÍJMY CELKEM	3 488 100
VÝDAJE CELKEM	3 488 100

Zdroj: Rozpočtová dokumentace obce

Majetek obce

Majetek obce je převážně tvořen dlouhodobým hmotným majetkem. Největší část majetku obce tvoří stavby společně s pozemky, kterými obec disponuje. [24]

- Pozemky 345 957,42 Kč
- Stavby 28 053 241,70 Kč
- Samostatné movité věci 1 428 848,00 Kč
- Drobný dlouhodobý hmotný majetek 1 485 186,67 Kč
- Drobný dlouhodobý nehmotný majetek 32 722,30 Kč
- Ostatní dlouhodobý nehmotný majetek 166 374,50 Kč
- Ostatní dlouhodobý finanční majetek 20 000,00 Kč

4.8 Cestovní ruch

Obec Krasová nemá ideální předpoklady pro rozvoj masového cestovního ruchu a to zejména díky absenci kulturních památek a ubytovacích zařízení. Její výhodou je poloha v blízkosti CHKO Moravský kras, která je jednou z nejnavštěvovanějších oblastí ve střední Evropě. V závislosti na tom, by obec mohla do budoucna pozitivně rozvíjet svoji oblast cestovního ruchu a zvýšit tak svoje příjmy, které by využila při svém rozvoji. [17]

4.8.1 Přírodní předpoklady

Na území obce se sice nenachází žádné parky ani přírodní vodní plochy určené pro rekreaci. V blízkosti obce se však nachází chráněná krajinná oblast Moravský kras, která patří mezi nejvýznamnější krasové oblasti ve střední Evropě. Na jejím území je známo přes 1100 jeskyní, z nichž je pět přístupných veřejnosti. Každoročně tuto oblast navštíví přes 300 tisíc turistů.

Nejbližším a zároveň jedním z nejvyhledávanějších míst CHKO Moravský kras je propast Macocha, která je od obce vzdálena přibližně 5 kilometrů. CHKO Moravský kras dále turistům nabízí 5 veřejně přístupných jeskynních komplexů, Kateřinskou jeskyni, jeskyni Balcarka, Sloupsko-šošůvské jeskyně, Punkevní jeskyně a jeskyni Výпустek. [17]

4.8.2 Společensko-realizační předpoklady

V obci se nenachází žádná ubytovací zařízení pro turisty. Do budoucna se uvažuje o rozšíření stávající budovy restaurace, která je v majetku obce. Záměrem je zde vybudovat ubytovací zařízení pro cca 10 lidí a dobudování prostor pro možnost stravování. Obec tím chce zvýšit svoji atraktivitu pro turisty.

Obec Krasová nabízí turistům, multifunkční sportovní areál, který je ideálním místem pro sportovní vyžití jak jednotlivců, tak i kolektivů. Povrch hřiště je tvořen umělou trávou a k dispozici je i umělé osvětlení. K dispozici je i budova, ve které se nachází posilovna a sociální zařízení.

V obci již 110 let Svaz dobrovolných hasičů. Díky své mnoholeté tradici se stal velmi oblíbeným, jak u mladých tak starších občanů a počet jeho členů rok od roku narůstá. Zaslouhou obecního zastupitelstva, které tento svaz plně podporuje, v současné době disponují plnohodnotným vybavením a díky tomu zasahují u mnoha událostí. V současné době záahové družstvo obsahuje 9 proškolených členů a 2 členy, kteří na odborné proškolení čekají.

Rybářský spolek byl v obci založen na podzim roku 1998. Pro svoji činnost využívá čtyři chovné rybníky o celkové rozloze 5567m² a nově postavenou rybárnu. Každoročně rybářský spolek pořádá několik akcí, jako například výlov, který se koná vždy o prvním říjnovém víkendu nebo rybářský ples. V současné době spolek čítá 16 členů. [19], [24]

4.8.3 Kulturní předpoklady

Na území obce se nenachází žádné kulturní památky, které by do obce přilákali turisty. Z hlediska kulturního vyžití je nejbližším a nejatraktivnějším místem nedaleké okresní město Blansko, které je považováno za bránu do Moravského krasu. Město Blansko nabízí návštěvníkům mnoho kulturních památek.

Jednou z nich je renesanční zámek ze 17. století, jehož součástí je i muzeum města Blanska. Zde mohou návštěvníci shlédnout několik expozic tematicky zaměřených na Moravský kras, nejstarší hutě, dekorativní a užitkovou litinu 19. a 20. století a historii hradu Blansek.

V Blansku se nachází dva významné kostely. Kostel sv. Martina z počátku 12. století, jehož starobylý zvon je jedním z nejstarších na Moravě. Dřevěný kostelík z počátku 17. století byl původně určen jako exponát na Výstavu soudobé kultury v Brně v r. 1928, ale roku 1936 byl převezen do Blanska. Jedná se o nejstarší kostelík "sedmihradsko-marmarošského typu – tzv. rusínská gotika" na území České republiky.

Klamova huť je poslední zachovaná huť železáren z 19. století. Byla založena r. 1855 a v provozu byla od roku 1857 do roku 1893. Do 20. let se orientovala na komerční litinu, kterou se tato oblast proslavila. V budoucnosti byla využívána jako zkušební stanice vodních turbín. Dnes se zde nachází muzeum umělecké litiny. [18], [24]

4.9 SWOT analýza

Silné stránky

Poloha, vnější vztahy

- strategicky výhodná poloha v rámci Jihomoravského kraje
- člen mikroregionu Spolek pro rozvoj venkova
- člen MAS Moravský kras

Demografická situace

- vysoký podíl obyvatel v produktivním věku (64%)
- rostoucí počet obyvatel

Bydlení

- dobrý technický stav rodinných domů
- existence rozvojových ploch pro bydlení

Občanská vybavenost

- mateřská škola na území obce
- dostatečná maloobchodní síť
- moderní sportovní hřiště
- investování do zlepšení občanské vybavenosti

Technická infrastruktura

- plynofikace převážná částí obce (95%)
- vlastní kanalizace a ČOV

Ekonomická situace

- poměrně vyrovnané rozpočty

Cestovní ruch

- Přítomnost cyklotras
- Četnost kulturních akcí

Slabé stránky

Poloha, vnější vztahy

- nevýhodná poloha v rámci České republiky

Demografická situace

- nízký počet s úplným středním a vysokoškolským vzděláním

Občanská vybavenost

- absence zdravotnických zařízení
- dojíždka za službami (bankovníctví, pošta, atp.)

Trh práce

- vyšší míra nezaměstnanosti oproti průměru České republiky
- absence průmyslových firem a zemědělských podniků
- vysoká dojíždka za prací (91,1%)

Doprava a komunikace

- špatná dopravní obslužnost obce
- hlavní komunikace v dezolátním stavu

Ekonomická situace

- vysoké náklady na správu obecního majetku

Cestovní ruch

- absence památek
- absence ubytovacích a stravovacích zařízení
- dojíždka za kulturním vyžitím (kino, divadlo)

Příležitosti

Poloha, vnější vztahy

- blízkost CHKO Moravský kras

Demografická situace

- zvyšující se nabídka práce pro vyučené a středně odborně vzdělané bez maturity

Bydlení

- rostoucí poptávka po bydlení na venkově
- kvalitní životní prostředí

Ekonomická situace

- Využití programů rozvoje Evropské Unie a dotací pro rozvoj obce

Cestovní ruch

- Rozšíření stávajících cyklostezek v závislosti na zvyšujícím se zájmu o cykloturistiku

Ohrožení

Poloha, vnější vztahy

Demografická situace

- nízký přirozený přírůstek obyvatelstva

Bydlení

- výstavba nových rodinných domů může zapříčinit změnu rázu obce
- rostoucí ceny plynu mohou mít za následek využívání tuhých paliv
- neposkytnutí finančních prostředků na rozvoj bydlení

Trh práce

- úpadek tradičních průmyslových odvětví (strojírenství, elektrotechnický)

Doprava a komunikace

- dezolátní stav hlavní komunikace

Ekonomická situace

- snížení daňových příjmů obce v důsledku zhoršující se ekonomické situace České republiky

Cestovní ruch

- klesající počet návštěvníků CHKO Moravský kras

5 NAVRŽENÍ STRATEGICKÝCH CÍLŮ A MOŽNOSTÍ ROZVOJE OBCE KRASOVÁ

5.1 Vize

Obce Krasová se do budoucna stane atraktivním místem pro život s kvalitní infrastrukturou i bohatým kulturním zázemím. Při rozvoji obce se bude dbát zejména na blaho občanů, zachování celkového rázu obce, ale také na vypracování ideálních podmínek pro cestovní ruch, který by obci zajistil jak propagaci, tak i přísun nových finančních prostředků.

5.2 Strategické cíle

5.2.1 Strategický cíl č. 1 – Ekonomický rozvoj

Přeměna přilehlých polí již zajistila nové stavební pozemky. Dále je důležité přilákat nové obyvatele. Atraktivita obce je zřejmá, zejména díky klidnému venkovskému charakteru obce. Je však nezbytně nutné vytvořit i nové plochy pro podnikání, které obci zajistí rozvoj ekonomiky. V současné době vhodné plochy pro podnikání zcela chybí. Obec by se proto tímto problémem měla začít co nejdříve zabývat.

Priorita 1.1.: Snížení nákladů na provoz majetku obce

Rekonstrukcí budovy obecního úřadu se sníží provozní náklady na jeho provoz. Rekonstrukce by měla zahrnovat výměnu stávajících oken a dveří za nová a modernější a zateplení fasády. Tím se sníží energetické ztráty a náklady na provoz, zejména v zimních měsících.

Priorita 1.2.: Prodej nabízených stavebních pozemků

Prodejem zbylých 22 stavebních pozemků určených pro výstavbu samostatně stojících rodinných domů přinese obci finanční prostředky, které by mohla využít při zlepšování občanské vybavenosti.

Priorita 1.3.: Zlepšení stavu místních komunikací

Na území obce již proběhla rekonstrukce většiny místních chodníků. Je však zapotřebí rekonstruovat komunikaci v severní části obce. Její stav je zcela nevyhovující a způsobuje špatnou dopravní dostupnost několika domů, zejména při vydatných deštích.

5.2.2 Strategický cíl č. 2: Rozvoj cestovního ruchu

Obec se nachází nedaleko CHKO Moravský kras, kterou ročně navštíví statisíce návštěvníků z mnoha zemí světa. Pro obec bude klíčové připravit pro případné turisty ideální podmínky. Cestovní ruch může do budoucna pro obec představovat značné finanční příjmy. Nejdůležitější bude vybudování ubytovacích a stravovacích zařízení, které v obci v současné době chybí. Sama obec však nemá dostatek finančních prostředků, a tak by byla vhodná spolupráce v rámci celého mikroregionu.

Priorita 1.1.: Propagace oblasti

Obec v současné době není příliš propagována. Svůj podíl na tom nesou i špatně zpracované webové stránky, které sice nabízejí dostatek informací občanům, nikoliv však zájemců o turistiku. Jejich rozšíření o oblast cestovního ruchu a možnosti kulturního vyžití by mělo být mít za následek zvýšení zájmu turistů o obec. Dalším možností propagace je aktivní účast obce na tuzemských veletrzích cestovního ruchu a vydávání kvalitních propagačních materiálů.

Priorita 1.2.: Výstavba ubytovacích zařízení

V obci zatím chybí ubytovací zařízení, která by do obce v letních měsících přilákala turisty za účelem rekreace. V současnosti se uvažuje o rekonstrukci stávající budovy pohostinství a o jejím rozšíření o ubytovací místa. Vzhledem k lokaci obce, nedaleko CHKO Moravský kras, by o ubytování měl být velký zájem.

Priorita 1.3.: Rozšíření stávajících cyklotras

Obec je aktivním členem Spolku pro rozvoj venkova Moravský kras. Jedním z hlavních cílů tohoto spolku je podpora cykloturistiky, a to rekonstrukcí stávajících cyklotras případně budováním cyklotras nových. Místní cyklotrasy, které prochází obcí, jsou napojeny na celostátní síť cyklotras. Do budoucna by bylo vhodné napojit tyto cyklotrasy na mezinárodní síť stezek a tím podpořit jejich známost, aby se dostali do povědomí zájemců o tento druh turistiky.

5.2.3 Strategický cíl č. 3: Ochrana životního prostředí

Dalším důležitým bodem pro rozvoj obce a zvýšení atraktivnosti je udržení a následné zlepšení životního prostředí a udržení okolní krásné krajiny. Prvotním bude aktivní podílení se na ekologické výchově obyvatel a jejich pokutování při porušení obecních vyhlášek týkajících se například zakládání černých skládek.

Priorita 1.1.: Zlepšení stavu místního ovzduší

Zvyšující se cena plynu má za následek, že obyvatelé obce přechází zpět k užívání tuhých paliv při topení v zimních měsících. To má za následek zhoršení čistoty vzduchu. V letních měsících obyvatelé pálí odpad ze svých zahrad (listí a trávu). Tohle jednání by se obec měla nažít omezit například pomocí vydání obecně závazné vyhlášky, při jejímž nedodržení bude následovat uložení pokuty.

Priorita 1.2.: Eliminace černých skládek

V poslední době se v blízkém okolí obce objevilo několik černých skládek, jejichž odstranění obec financuje ze svého rozpočtu. S tímto problémem se potýká i několik další obcí v okolí. Obec Krasová již tuto záležitost řešila vydáním obecně závazné vyhlášky, která tuto činnost zakazuje, nicméně uložení pokuty není dostatečnou výstrahou. Skládky však nezakládají místní obyvatelé, ale obyvatelé jiných obcí, kteří se tímto způsobem zbavují nepotřebných věcí namísto toho, aby je odvezli do Blanska, kde ne nachází dva sběrné dvory. Jedinou možností je zřízení kontrolního orgánu, který by mohl pomoci zabránit vzniku těchto skládek.

6 KATALOG PROJEKTŮ

6.1 Projekt č. 1

Název projektu:	Dětské hřiště
Území dopadu:	Jihomoravský kraj, obec Krasová
Předkladatel projektu:	Obec Krasová

Cíl projektu:

Cílem projektu je vybudování dětského hřiště, které bude sloužit jak mateřské školce, kterou zřizuje obec, tak i rodinám s dětmi, které v obci žijí, aby mohli společně trávit svůj volný čas. Zároveň dojde ke zvýšení občanské vybavenosti obce, což jednak přispěje ke zkvalitnění života v obci, ale také přiláká nové zájemce, především mladé lidi, o stavbu rodinného domu na území obce.

Cílová skupina:

Obyvatelé obce, zejména rodiny s malými dětmi

Popis projektu a zdůvodnění:

Na území obce Krasová se nachází pouze jeden multifunkční sportovní areál, který mohou využívat občané pro trávení svého volného času. Tento areál je ovšem určen především mladistvým a dospělým občanům. Výstavbou dětského hřiště obec vyřeší problém trávení volného času pro rodiny s malými dětmi. Dětem zde bude k dispozici skluzavka, dvě závesné houpačky, pružinová houpadla, pískoviště a menší šplhací soustava. Pro pohodlí rodičů budou u hřiště umístěny lavičky, kde si rodiče budou moci odpočinout a zároveň budou mít děti stále pod dohledem. Dětské hřiště bude umístěno za budovou obecního úřad.

Předpokládané náklady:	250 000 Kč
Financování projektu:	70% (175 000Kč) obec Krasová
	25% (62 500Kč) dotace z Jihomoravského kraje
	5% (12 500Kč) veřejná sbírka
Termín realizace:	05/2013 – 06/2013

6.2 Projekt č. 2

Název projektu: Rekonstrukce obecního úřadu

Území dopadu: Jihomoravský kraj, obec Krasová

Předkladatel projektu: Obec Krasová

Cíl projektu:

Cílem projektu je provedení rekonstrukce a modernizace obecního úřadu. Na budově budou provedeny stavební práce, jejichž cílem bude zvětšení stávajících prostor a jejich úprava tak, aby došlo ke snížení spotřeby energií. Realizací projektu se zvýší efektivita a kvalita vykonávaných činností městského úřadu.

Cílová skupina:

Obyvatelé obce, kterým úřad poskytuje své služby

Popis projektu a zdůvodnění:

Práce na rekonstrukci budovy začnou odstraněním stávajících omítek, oken, dveří a podlah. V budově budou rovněž přestavěny stávající příčky, přičemž se vymění stávající vodovodní a elektroinstalační rozvody a vnitřní vybavení. Realizace projektu přispěje ke snížení spotřeby energií a to zejména díky použití moderních technologií, jako jsou zateplená fasáda a plastová okna a dveře. I po rekonstrukci však bude stále zachován jeho vesnický charakter.

Předpokládané náklady: 5 500 000 Kč

Financování projektu: 85% (4 675 000Kč) Program rozvoje venkova ČR

15% (825 000Kč) obec Krasová

Termín realizace: 04/2012 – 09/2012

6.3 Projekt č. 3

Název projektu: Vybudování místní komunikace

Území dopadu: Jihomoravský kraj, obec Krasová

Předkladatel projektu: Obec Krasová

Cíl projektu:

Cílem projektu je vybudování místní komunikace, která bude sloužit jako příjezdová cesta k nově vzniklým stavebním parcelám určeným pro stavbu rodinných domů.

Cílová skupina:

Obyvatelé obce

Popis projektu a zdůvodnění:

Na místě, kde má vzniknout nová místní komunikace se nachází pouze provizorní šterková cesta, která byla zbudována pro dopravu materiálu při budování nových stavebních parce a inženýrských sítí v této části obce. V současnosti je již zastavěno 13 pozemků z nabízených pozemků a je třeba k nim zřídit kvalitní příjezdovou komunikaci. Výstavba spočívá v položení asfaltového povrchu, díky kterému se sníží prašnost a zvýší se bezpečnost účastníků dopravního provozu.

Předpokládané náklady: 2 000 000 Kč

Financování projektu: 75% (1 500 000 Kč) Program rozvoje venkova ČR
25% (500 000 Kč) obec Krasová

Termín realizace: 2013 - 2014

ZÁVĚR

Bakalářská práce byla zpracována v souladu s jejím zadáním a přinesla mi mnoho nových poznatků. Nejprve byly, v teoretické části, vymezeny pojmy týkající se oblasti regionálního rozvoje a strategického plánování. Poznatky získané při zpracování teoretické části byly aplikovány do části praktické. V té byla zpracována socioekonomická charakteristika obce, na jejímž základě byla sestavena SWOT analýza, která je důležitá pro určení faktorů ovlivňujících rozvoj obce. Na základě získaných informací byly navrženy strategické cíle a možnosti rozvoje obce tak, aby byly dosažitelné a rozvoj obce vyrovnaný. Z těchto cílů vychází závěrečná část práce, katalog projektů.

Obec Krasová je populačně malou obcí, která se nachází v jihovýchodní části okresu Blansko, který je součástí Jihomoravského kraje. V blízkosti obce se rozprostírá chráněná krajinná oblast Moravský kras, která patří mezi turisticky nevyhledávanější oblasti v České republice. V posledních 10 letech se obec neustále rozrůstá, což je způsobeno moderním trendem stěhování obyvatel do vesnických sídel s dobrou dopravní dostupností do větších měst s kvalitní občanskou vybaveností, který lze pozorovat na území celé České republiky.

Obec se aktivně podílí na rozvoji bydlení a občanské vybavenosti. Finanční prostředky na rozvoj bydlení a občanské vybavenosti obec získává především aktivním čerpáním dotací z Evropské unie a Jihomoravského kraje. Díky těmto dotacím byla v obci vybudována nová kanalizace, vlastní čistička odpadních vod, nové veřejné osvětlení a vznikly nové stavební pozemky, které jsou vybaveny přípojkami inženýrských sítí. V současné době obec plánuje rekonstrukci obecního úřadu a vybudování nové místní komunikace.

Výhodou obce je velmi dobrá kvalita životního prostředí a výhodná geografická poloha, která je významným předpokladem pro rozvoj cestovního ruchu, prostřednictvím něhož by obec mohla získat, díky rozpočtovému přerozdělení daní, další zdroj finančních prostředků potřebných pro svůj rozvoj.

Mezi problémy rozvoje obce patří poměrně vysoká míra nezaměstnanosti, která v poslední době vzrostla v důsledku hospodářské krize a úpadku průmyslových odvětví zejména v oblasti Adamova a Blanska. V obci je rovněž absence výrobních podniků a zemědělských subjektů, kteří by mohli nezaměstnanost pozitivně ovlivnit.

Po shrnutí silných a slabých stránek obce lze konstatovat, že obce Krasová je moderní obcí, která má zájem o rozvoj blaha svých občanů a pokud se bude neustále aktivně podílet na svém rozvoji, bude to znamenat její stabilní a rovnovážný růst.

SEZNAM POUŽITÉ LITERATURY

Monografie

- [1] BRŮNA, Miroslav, et al. *Veřejná správa v České republice*. 2. rozš. vyd. Praha: Ministerstvo vnitra ČR, úsek veřejné správy, 2005. 120 s. ISBN 80-239-4709-5.
- [2] GROSPÍČ, Jiří; SVOBODA, Karel. *Místní právní předpisy a jejich tvorba*. Vyd. 1. Praha: Oeconomica, 2005. 138 s. ISBN 8024508923.
- [3] HENDRYCH, Dušan. *Správní věda: teorie veřejné správy*. 2., dopl. a rozš. vyd. Praha: ASPI, 2007. 211 s. ISBN 978-80-7357-248-8.
- [4] HOLEČEK, Jan, et al. *Obec a její rozvoj v širších souvislostech*. Vyd.1. Brno: GaREP Publishing, 2009. 74 s. Dostupné z WWW: <<http://www.garep.cz/publikace/obec-a-jeji-rozvoj-v-sirsich-souvislostech.pdf>>. ISBN 978-80-904308-2-2.
- [5] HRABALOVÁ, Simona. *Teorie a praxe rozvoje měst a obcí*. 1. vyd. Brno: Masarykova univerzita, 2004. 93 s. ISBN 8021033568.
- [6] Kolektiv autorů. *Úvod do regionálních věd a veřejné správy*. 2. rozš. vyd. Plzeň: Aleš Čeněk, 2008. 455 s. ISBN 978-80-7380-086-4.
- [7] MARKOVÁ, Hana. *Finance obcí, měst a krajů*. Vyd. 1. Praha: Orac, 2000. 190 s. ISBN 8086199231.
- [8] STEJSKAL, Jan; KOVÁRNÍK, Jaroslav. *Regionální politika a její nástroje*. Vyd. 1. Praha: Portál, 2009. 212 s. ISBN 978-80-7367-588-2.
- [9] WOKOUN, René. *Regionální rozvoj: Východiska regionálního rozvoje, regionální politika, teorie, strategie a programování*. Praha: Linde, 2008. 475 s. ISBN 978-80-7201-699-0.

Zákony

- [10] Zákon č.50/1976 Sb., o územním plánování a stavebním řádu ve znění pozdějších předpisů

Internetové zdroje

- [11] Český statistický úřad, Jihomoravský kraj [online]. [cit. 2010-05-07]. Dostupný z WWW: <<http://www.brno.czso.cz/x/krajedata.nsf/oblast2/obyvatelstvo-xb>>
- [12] Český statistický úřad, Malý lexikon obcí ČR 2010 [online]. [cit. 2010-02-13]. Dostupný z WWW: <<http://www.czso.cz/csu/2010edicniplan.nsf/publ/1302-10-2010>>
- [13] Český statistický úřad, podrobné údaje v publikacích ze SLDB 2001 [online]. [cit. 2010-05-03]. Dostupný z WWW: <http://notes2.czso.cz/xb/redakce.nsf/i/podrobne_udaje_v_publicacich_ze_slldb_2001>
- [14] Mapy.cz [online]. [cit. 2011-04-04]. Dostupný z WWW: <<http://www.mapy.cz/>>
- [15] Místní akční skupina MAS Moravský kras o.s. [online]. [cit. 2011-03-08]. Dostupný z WWW: <<http://www.mas-moravsky-kras.cz/>>
- [16] Spolek pro rozvoj venkova Moravský kras [online]. [cit. 2011-03-08]. Dostupný z WWW: <http://www.spolekmoravskykras.cz/spolek-pro-rozvoj-venkova-moravsky-kras.html>
- [17] Oficiální stránky CHKO Moravský kras [online]. [cit. 2011-04-15]. Dostupný z WWW: <<http://www.moravskykras.net/moravsky-kras.html>>
- [18] Oficiální stránky města Blanska [online]. [cit. 2011-03-20]. Dostupný z WWW: <<http://www.blansko.cz/turistika/pamatky.php>>
- [19] Oficiální stránky obce Krasová [online]. [cit. 2011-03-08]. Dostupný z WWW: <<http://http://krasova.cz/>>

Ostatní dokumenty

- [20] Kronika obce Krasová
- [21] Rozpočty obce
- [22] Územně analytické podklady
- [23] Územní plán obce Krasová

Další zdroje

[24] Osobní konzultace

SEZNAM POUŽITÝCH SYMBOLŮ A ZKRATEK

ČOV	Čistírna odpadních vod
ČSÚ	Český statistický úřad
CHKO	Chráněná krajinná oblast
MAS	Místní akční skupina
ORP	Obec s rozšířenou působností
RLP	Rychlá lékařská pomoc
RZP	Rychlá záchranná pomoc
VN	Vysoké napětí
VVN	Velmi vysoké napětí

SEZNAM OBRÁZKŮ

Obrázek 1 Mapa zobrazující polohu obce Krasová	22
--	----

SEZNAM GRAFŮ

Graf 1 Vývoj počtu obyvatel obce Krasová.....	23
Graf 2 Přírůstek počtu obyvatel obce Krasová (2000 – 2009)	24

SEZNAM TABULEK

Tabulka 1 Vývoj počtu obyvatel obce Krasová a Jihomoravského kraje v letech 1991 až 2010.....	25
Tabulka 2 Srovnání obce Krasová a Jihomoravského kraje podle věkové struktury obyvatelstva	26
Tabulka 3 Srovnání věkové struktury obyvatelstva obce Krasová a Jihomoravského kraje	27
Tabulka 4 Náboženská struktura obce Krasová.....	28
Tabulka 5 Národnostní struktura obce Krasová	28
Tabulka 6 Domovní fond obce Krasová	29
Tabulka 7 Technické vybavení domů v obci Krasová.....	29
Tabulka 8 Složení příjmů obce Krasová v Kč	36
Tabulka 9 Složení výdajů obce Krasová v Kč.....	36
Tabulka 10 Návrh příjmů a výdajů obce Krasová v Kč	37