

Strategie rozvoje mikroregionu Mikulovsko

Jakub Ludvík

Bakalářská práce
2006



Univerzita Tomáše Bati ve Zlíně
Fakulta managementu a ekonomiky

Univerzita Tomáše Bati ve Zlíně
Fakulta managementu a ekonomiky
Ústav veřejné správy a regionálního rozvoje
akademický rok: 2005/2006

ZADÁNÍ BAKALÁŘSKÉ PRÁCE

(PROJEKTU, UMĚLECKÉHO DÍLA, UMĚLECKÉHO VÝKONU)

Jméno a příjmení: **Jakub LUDVÍK**
Studijní program: **B 6202 Hospodářská politika a správa**
Studijní obor: **Veřejná správa a regionální rozvoj**

Téma práce: **Strategie rozvoje mikroregionu Mikulovsko**

Zásady pro vypracování:

- 1. Zpracujte teoretické poznatky v oblasti strategie rozvoje mikroregionů.**
- 2. Provedte analýzu celého mikroregionu.**
- 3. Na základě SWOT analýzy zhodnoťte přednosti a nedostatky mikroregionu.**
- 4. Navrhněte možnosti ke zlepšení současné situace.**

Rozsah práce: cca 40 stran
Rozsah příloh:
Forma zpracování bakalářské práce: tištěná/elektronická

Seznam odborné literatury:

1. KOLEKTIV AUTORŮ Úvod do regionálních věd a veřejné správy. Praha: IFEC, 2001. ISBN 80-86412-08-3.
2. WOKOUN, R. Česká regionální politika v období vstupu do Evropské unie. Praha: Oeconomica, 2003. ISBN 80-245-0517-7.
3. BLAŽEK, J., UHLÍŘ, D. Teorie regionálního rozvoje. Praha: Karolinum, 2002. ISBN 80-246-0384-5.
4. WOKOUN, R. Regionální politika a rozvoj v České republice. Praha: MMR ČR, 1999. ISBN 80-86412-18-0.

Vedoucí bakalářské práce: Ing. Jiří Macháček
Ústav veřejné správy a regionálního rozvoje
Datum zadání bakalářské práce: 13. března 2006
Termín odevzdání bakalářské práce: 19. května 2006

Ve Zlíně dne 13. března 2006


doc. PhDr. Václav Nováček, CSc.
děkan




doc. RNDr. René Wokoun, CSc.
ředitel ústavu

ABSTRAKT

Abstrakt česky

Jako téma pro svoji bakalářskou práci jsem si zvolil strategii rozvoje mikroregionu Mikulovsko. Tato práce je rozdělena na dvě části, teoretickou a analytickou. V teoretické části se zabývám legislativou, dále pak územním vymezením mikroregionu. Analytické část je zaměřena na socio-ekonomickou analýzu území mikroregionu Mikulovsko společně s vymezením silných a slabých stránek, příležitostí a možných ohrožení pro další rozvoj území mikroregionu. Z provedené SWOT analýzy vychází návrh strategických cílů a opatření směřující k naplnění těchto cílů. Na závěr této práce jsou zpracovány katalogy projektů, jako možné návrhy řešení problémových oblastí.

Klíčová slova:

mikroregion, strategie rozvoje mikroregionu, region, SWOT analýza, obec, infrastruktura, regionální politika

ABSTRACT

As a topic for my bachelor thesis I have chosen the strategy of development of Mikulovsko micro-region. The thesis is divided into two parts: theoretical and analytical one. In the theoretical part the legislation and territorial delimitation of the micro-region are deal with. The analytical part is focused on socioeconomic analysis of the territory of Mikulovsko micro-region and on definition of its both strong and weak points, possibilities and potential threats to further development of the territory of the micro-region. Proposed strategic targets and measures aimed at implementation of the goals mentioned above are based on the SWOT analysis. Closing part of the thesis provides catalogues of the projects dealing with possible ways of solution of problem areas.

Keywords:

micro-region, development strategy of micro-region, region, SWOT analysis, municipality, infrastructure, regional policy

Na tomto místě bych rád poděkoval vedoucímu mé bakalářské práce panu Ing. Jiřímu Macháčkovi za cenné rady a připomínky, čas a energii, kterou mi věnoval při zpracování této práce. Rovněž bych rád poděkoval svým rodičům za trpělivost a podporu po celou dobu studia.

OBSAH

ÚVOD	10
I TEORETICKÁ ČÁST	11
1 TEORETICKÉ POZNATKY V OBLASTI STRATEGIE ROZVOJE MIKROREGIONŮ	12
1.1 LEGISLATIVA.....	12
1.2 ÚZEMNÍ VYMEZENÍ MIKROREGIONŮ	12
1.3 DOBROVOLNÝ SVAZEK OBCÍ.....	14
1.3.1 Majetek dobrovolného svazku obcí	14
1.3.2 Hospodaření svazků obcí	15
1.4 VYMEZENÍ ZÁKLADNÍCH POJMŮ	16
1.4.1 Obec	16
1.4.2 Obec s pověřeným obecním úřadem	17
1.4.3 Obec s rozšířenou působností.....	17
1.4.4 Státní správa	17
1.4.5 Samospráva	17
II ANALYTICKÁ ČÁST	18
2 CHARAKTERISTIKA MIKROREGIONU MIKULOVSKO	19
2.1 OBECNÁ CHARAKTERISTIKA MIKROREGIONU	19
2.2 PŘÍRODNÍ PODMÍNKY	20
2.3 HISTORICKÝ VÝVOJ	22
3 OBYVATELSTVO	24
3.1 SÍDELNÍ STRUKTURA	24
3.2 DEMOGRAFICKÝ VÝVOJ.....	25
3.3 BYDLENÍ A DOMÁCNOSTI	28
4 ŠKOLSTVÍ	31
4.1 ÚROVEŇ VDĚLÁNÍ	33
5 OBČANSKÁ VYBAVENOST	35
5.1 ZDRAVOTNICTVÍ A SOCIÁLNÍ PÉČE	35
5.2 SPORTOVNÍ ZAŘÍZENÍ	36
5.3 OBCHODÍ SÍŤ	37
5.4 SLUŽBY	38
5.5 SPRÁVA A ŘÍZENÍ.....	38
5.6 HOSPODAŘENÍ MIKROREGIONU	39
5.6.1 Přehled příjmů a výdajů	40
6 ANALÝZA HOSPODÁŘSKÉHO VÝVOJE	43

6.1	TRH PRÁCE	43
6.1.1	Ekonomická aktivita.....	43
6.1.2	Nezaměstnanost.....	44
6.2	HOSPODÁŘSTVÍ	49
6.2.1	Podnikatelské aktivity	49
6.3	PRŮMYSL A STAVEBNICTVÍ.....	50
6.3.1	Zemědělství, lesnictví	53
7	TECHNICKÁ INFRASTRUKTURA.....	55
7.1	DOPRAVA	55
7.1.2	Silniční doprava	55
7.1.3	Železniční doprava	58
7.1.4	Hromadná doprava	58
7.1.5	Cyklistická doprava.....	59
7.1.6	Telekomunikace	59
7.2	ELEKTRIFIKACE.....	60
7.3	PLYNOFIKACE	60
7.4	VODNÍ HOSPODÁŘSTVÍ	61
7.5	ODPADNÍ VODY	62
8	ŽIVOTNÍ PROSTŘEDÍ	63
8.1	KLIMATICKÉ PODMÍNKY	63
8.2	OVZDUŠÍ	63
8.3	HYDROLOGIE.....	64
8.4	EROZE PŮDY	65
8.5	NEROSTNÉ SUROVINY.....	66
8.6	CHKO PÁLAVA	66
9	KULTURA	68
9.1	KULTURNÍ PAMÁTKY.....	68
10	CESTOVNÍ RUCH	70
10.1	CESTOVNÍ RUCH V MIKROREGIONU MIKULOVSKO	70
10.2	TURISTICKÁ VYBAVENOST	71
11	SWOT ANALÝZA	78
11.1	EKONOMIKA A TRH PRÁCE.....	78
11.2	LIDSKÉ ZDROJE.....	79
11.3	TECHNICKÁ INFRASTRUKTURA	81
11.4	ŽIVOTNÍ PROSTŘEDÍ.....	83
11.5	CESTOVNÍ RUCH	84
12	STRATEGIE ROZVOJE	87

12.1	ZHODNOCENÍ ÚZEMÍ.....	87
12.2	STRATEGICKÉ CÍLE ROZVOJE MIKROREGIONU.....	87
12.3	PRIORITNÍ OSA: LIDSKÝ POTENCIÁL A SOCIÁLNÍ INFRASTRUKTURA	88
12.3.1	Opatření 1: Rozvoj území	88
12.3.2	Opatření 2: Rozvoj sídelní struktury	88
12.3.3	Opatření 3: Rozvoj vzdělání.....	88
12.3.4	Opatření 4: Rozvoj sociální sítě	89
12.3.5	Opatření 5: Podpora kultury	89
12.4	PRIORITNÍ OSA: EKONOMIKA A TRH PRÁCE.....	89
12.4.1	Opatření 1: Podpora malého a středního podnikání	89
12.4.2	Opatření 2: Rozvoj podnikatelského prostředí.....	90
12.4.3	Opatření 3: Modernizace zemědělské výroby	90
12.4.4	Opatření 4: Podpora aktivní politiky zaměstnanosti	90
12.4.5	Opatření 5: Vzdělávací a rekvalifikační programy	90
12.5	PRIORITNÍ OSA: TECHNICKÁ INFRASTRUKTURA.....	91
12.5.1	Opatření 1: Rekonstrukce silničních komunikací a cyklostezek.....	91
12.5.2	Opatření 2: Dopravní obsluha	91
12.5.3	Opatření 3: Dobudování a rekonstrukce vodovodní sítě.....	91
12.5.4	Opatření 4: Rozvoj informačních sítí.....	92
12.5.5	Opatření 5: Odpadní vody	92
12.6	PRIORITNÍ OSA: ŽIVOTNÍ PROSTŘEDÍ	92
12.6.1	Opatření 1: Zlepšení systému nakládání s odpadem.....	92
12.6.2	Opatření 2: Obnova venkovského rázu krajiny.....	93
12.6.3	Opatření 3: Zlepšení stavu ovzduší.....	93
12.6.4	Opatření 4: Zlepšení kvality povrchových vod a podzemních vodních zdrojů.....	93
12.6.5	Opatření 5: Péče o chráněné území mikroregionu	93
12.7	PRIORITNÍ OSA: CESTOVNÍ RUCH.....	94
12.7.1	Opatření 1: Zvýšení kapacity ubytovacích zařízení a zlepšení turistické infrastruktury	94
12.7.2	Opatření 2: Zkvalitnění orientace návštěvníků	94
12.7.3	Opatření 3: Ochrana a údržba stávajícího potenciálu cestovního ruchu.....	94
12.7.4	Opatření 4: Marketingová propagace mikroregionu	95
12.7.5	Opatření 5: Zvýšení nabídky pro sportovně-kulturní vyžití.....	95
13	KATALOG PROJEKTŮ.....	96
13.1	REKONSTRUKCE LÁVKY PRO CYKLISTY - NOVÝ PŘEROV	96
13.2	ZÁSOBOVÁNÍ ÚZEMÍ PITNOU VODOU	97
13.3	SPORTOVNÍ AREÁL V PAVLOVĚ	98
	ZÁVĚR.....	99
	SEZNAM POUŽITÉ LITERATURY	101
	SEZNAM POUŽITÝCH SYMBOLŮ A ZKRATEK	103
	SEZNAM MAP A GRAFŮ	104
	SEZNAM TABULEK.....	105

SEZNAM PŘÍLOH.....	106
---------------------------	------------

ÚVOD

Pro svou bakalářskou práci jsem si vybral mikroregion Mikulovsko, zejména pro atraktivitu daného území s bohatou historií, kulturními tradicemi a krásnou přírodou. Na druhou stranu má mikroregion řadu nedostatků a problémů, na které je třeba se dívat kritickými očima, zabývat se nejenom pozitivními stránkami, ale zaměřit se i na nedostatky, pojmenovat je a podat vhodné návrhy na jejich zlepšení nebo odstranění.

V této práci se pokusím analyzovat současný stav území a jeho možnosti případného dalšího rozvoje. Cílem mé práce je tedy posoudit současný stav mikroregionu a navrhnout možné strategické cíle a směr, kterým by se mohlo řešené území ubírat.

Práce se tedy bude zaměřovat na obce, které jsou součástí DSO Mikulovsko, kterými v současné době jsou obce Bavory, Brod nad Dyjí, Březí, Dobré Pole, Dolní Dunajovice, Dolní Věstonice, Drnholec, Horní Věstonice, Jevišovka, Klentnice, Mikulov, Milovice, Novosedly, Nový Přerov, Pavlov, Pasohlávky, Perná a Sedlec.

Práce je členěna na dvě části a to na teoretickou a analytickou. Teoretická část se zabývá legislativou, územním vymezením mikroregionu a dále pak podrobněji pojmem Dobrovolný svazek obcí, čili právní osobou do které se transformuje většina mikroregionů.

V analytické části se zaměřuji na socioekonomickou analýzu, kde postupuji od území, přírodních podmínek, demografického vývoje, školství, popisu hospodářské základny, stávající infrastruktury, služeb, trhu práce až po hospodaření mikroregionu. Dále pak pomocí SWOT analýzy definuji přednosti a nedostatky současného stavu mikroregionu. Závěrečná část je věnována strategické vizi, prioritním osám rozvoje, opatřením k těmto prioritám, které vychází ze SWOT analýzy. Navržené katalogy projektů v závěru práce by mohli vést ke zlepšení situace v mikroregionu.

Při zpracovávání této práce, jsem mimo jiné, vycházel z rozvojové strategie mikroregionu Mikulovsko, která byla vypracována agenturou ARC Mikulov v roce 2001. Přestože byl tento dokument v roce 2004 aktualizován, je i tato verze již zastaralá, protože se mikroregion rozšířil o další obec, a proto jsem se pokusil vytvořit tuto práci, která by se zaměřila nejen na současnou situaci, ale i na možnosti dalšího rozvoje mikroregionu.

TEORETICKÁ ČÁST

1 TEORETICKÉ POZNATKY V OBLASTI STRATEGIE ROZVOJE MIKROREGIONŮ

1.1 Legislativa

Základní systémový, legislativní a institucionální rámec regionální politiky v ČR byl vytvořen v roce 2000 souborem zákonů, přijatých v souvislosti se zaváděním krajského zřízení v ČR. Pro regionální politiku jsou v tomto smyslu klíčové: zákon č. 129/2000 Sb., o krajích (krajské zřízení), zákon č. 132/2000 Sb., o změně a zrušení některých zákonů souvisejících se zákonem o krajích, zákonem o obcích, zákonem o okresních úřadech a zákonem o hlavním městě Praze. a zákon číslo 248/2000 Sb., o podpoře regionálního rozvoje. K těmto zákonům, důležitým pro regionální rozvoj v České republice, ještě náleží zákon č. 128/2000 Sb., o obcích.[2]

Při tvorbě programu rozvoje regionu v České republice vycházíme ze zákona o obcích (zák. č. 128/2000 Sb.) a ze zákona o podpoře regionálního rozvoje (zák. č. 248/2000 Sb.) Z právního hlediska je tudíž program rozvoje obce víceméně dokumentem indikativním a koordinačním, který nemá charakter obecně závazného předpisu. Pro kraje už však určitá povinnost zpracovat program rozvoje vyplývá ze zákona.[1]

1.2 Územní vymezení mikroregionů

Mikroregion chápeme spíše z geografického hlediska, protože jako pojem není vymezen v žádném zákoně. Např. v zákoně č.248/2000 Sb., o podpoře regionálního rozvoje se užívá jen termín region, jímž se rozumí celek vymezený pomocí administrativních hranic krajů, okresů, správních obvodů obcí s rozšířenou působností, obcí nebo sdružení obcí.[23] Mikroregiony lze charakterizovat jako územní celky, v jejichž rámci jsou relativně uzavřeny nejintenzivnější regionální procesy, tj. především dojíždka za prací a za základními druhy služeb.[kolek].V České republice je v zásadě vyvinuta dvoustupňová mikroregionální organizace:mikroregionu 1. a 2. stupně,vzácně se objevují i tři stupně.[1]

Pod názvem mikroregion se obvykle skrývá sdružení několika obcí nebo svazek obcí, které se ve své organizačně právní formě utvářejí na určitém územním prostoru a které jsou označovány za tzv. účelové mikroregiony.

Mikroregion tedy tvoří územně ucelenou část území, která je vymezena přirozenými přírodními, technickými nebo historickými hranicemi. Jedná se o spádové území, kde obce propojují své zájmy a záměry jednotlivých akcí a aktivit v územně uceleném zájmovém prostoru s cílem dosáhnout žádoucí změny ve všech obcích nebo části obcí takto vymezeného území. Každý mikroregion by měl disponovat přirozeným spádovým sídlem, které zajišťuje pro okolní spádové území potřebné služby.

V řadě případů se mikroregiony utvářely za účelem plynofikace, čištění odpadních vod, nebo likvidace odpadů atd. Tyto monofunkční mikroregiony byly zakládány za účelem získání konkrétního dotačního titulu a po realizaci investice buď stagnovaly, zanikly nebo pokračovaly ve spolupráci. Mikroregiony, vznikající zdola mají tedy v poslední době stále častěji komplexní charakter a monofunkční mikroregiony se vyskytují stále v menší míře.

Svazky obcí vznikají na základě zákona č. 128/2000 Sb., o obcích a konkrétně podle paragrafu 49 odst. 2: Obce mohou vytvářet svazky obcí, jakož i vstupovat do svazků obcí již vytvořených. Členy svazku obcí mohou být jen obce.[22]

Při plnění úkolů, které spadají do samostatné působnosti, mohou obce vzájemně spolupracovat, a to nejen na národní úrovni, ale i v mezinárodním měřítku. Podle zákona č. 128/2000 Sb., o obcích (§ 46 – 53) se spolupráce mezi obcemi může uskutečnit těmito způsoby:

1. na základě smlouvy uzavřené ke splnění konkrétního úkolu
2. zakládáním právnických osob podle obchodního zákoníku dvěma nebo více obcemi,
3. na základě smlouvy o vytvoření dobrovolného svazku obcí [22]

1.3 Dobrovolný svazek obcí

Obce mají právo být členy svazku obcí za účelem ochrany a prosazování jejich společných zájmů. Zákon o obcích demonstrativně uvádí, co může být předmětem činnosti svazku obcí. Svazek obcí vzniká na základě smlouvy o jeho vytvoření, která je účinná dnem přijetí jejího návrhu všemi účastníky, nestanoví-li smlouvy jinak. Přílohou smlouvy o vytvoření svazku obcí jsou jeho stanovy, jejichž obligatorní náležitosti stanoví zákon o obcích. Svazek obcí je právnickou osobou. Svazek obce má své orgány, svůj majetek a své zdroje příjmů. Je povinen dát přezkoumat příslušným úřadem nebo auditorem hospodaření svazku za uplynulý kalendářní rok. Občané obcí, které vytvořily svazek obcí, jsou oprávněny účastnit se zasedání orgánu svazku obcí a nahlížet do zápisu o jeho jednání a podávat orgánu svazku obcí písemné návrhy.[6]

Svazek obcí nabývá právní způsobilosti zápisem do registru sdružení vedeného u krajského úřadu příslušného podle sídla svazku. K návrhu na zápis svazku do registru se přikládá smlouva o vytvoření svazku obcí, včetně stanov svazku; návrh podává osoba zmocněná účastníky dané smlouvy. Před zánikem svazku se vyžaduje likvidace, jestliže jmění svazku (tj. zásadně majetek, který svazek získal během své existence, ale také třeba jeho závazky vůči třetím osobám) nepřechází na právního nástupce. Svazek zaniká výmazem z registrace; přesněji právní mocí rozhodnutí příslušného krajského úřadu o výmazu z jím vedeného registru.[7]

Svazek obcí je účetní jednotkou, která účtuje jak o svém majetku, tak o majetku, který do něho vložily členské obce. Jednotlivé členské obce o posléze uvedeném majetku vedou jen operativní evidenci.[7]

1.3.1 Majetek dobrovolného svazku obcí

Vlastnictví majetku je důležitým předpokladem úspěšného fungování a rozvoje jakéhokoli subjektu, tedy i svazku obcí. Vlastnictví majetku znamená svobodu v rozhodování o jeho využívání a je rovněž předpokladem pro získání úvěru z důvodu ručení za úvěr vlastním majetkem.

Otázky majetku dobrovolného svazku obcí řeší § 38 zákona č.250/2000 Sb., o rozpočtových pravidlech územních rozpočtů. Podle odstavce 1 je majetek, s nímž svazek obcí hospodaří, rozlišen na:

1. majetek, který ze svého vlastního majetku vložily do svazku obcí jeho členské obce podle stanov svazku obcí a
2. majetek, který získal svazek svou vlastní činností [25]

1.3.2 Hospodaření svazků obcí

Svazek obcí hospodaří podle svého rozpočtu. Obsahem tohoto rozpočtu jsou příjmy a výdaje vyplývající z jeho činností v souladu se stanovami daného svazku. K povinnosti svazku obcí patří návrh svého rozpočtu vhodným způsobem zveřejnit, aby se k němu mohli občané členských obcí vyjádřit.[7]

Hospodaření podle rozpočtu i případě svazku obcí znamená, že tento svazek uskutečňuje své finanční hospodaření v souladu se schváleným rozpočtem a provádí pravidelnou, systematickou a úplnou kontrolu svého hospodaření po celý rozpočtový rok. Kontrolu hospodaření s majetkem svazku obcí a s jeho finančními, resp. Peněžními prostředky provádí orgán určený k tomu stanovami obcí. Zprávy o výsledcích této kontroly předkládá svazek obcí zastupitelstvům členských obcí.[7]

Po skončení kalendářního roku se údaje o ročním hospodaření svazku obcí souhrnně zpracovávají do závěrečného účtu. K povinnosti patří návrh závěrečného účtu vhodným způsobem zveřejnit, aby se k němu mohli občané členských obcí vyjádřit. Závěrečný účet svazku obcí se předkládá zastupitelstvům členských obcí, a to neprodleně po jeho schválení v orgánu daného svaku.[7]

Svazek obcí je povinen dát přezkoumat své hospodaření za uplynulý rok auditorem; náklady na toto přezkoumání uhradí svazek obcí ze svých rozpočtových prostředků.[7]

1.4 Vymezení základních pojmů

Před tím, než začnu ve své práci analyzovat území mikroregionu, uvádím v této kapitole několik základních pojmů, které s tématem souvisí a částečně rozšiřují pohled na dané téma.

1.4.1 Obec

Obec je základním územním samosprávným celkem, územním společenstvím občanů, které má právo na samosprávu (čl. 99 a 100 odst. 1 Ústavy). Uvedené ústavní charakteristiky vymezují obec třemi základními znaky: území, občané a samospráva. Právo na samosprávu dochází svého významu v samostatné působnosti obce, která se uskutečňuje v místním referendu a prostřednictvím orgánů samosprávy. Obec vlastní svůj majetek, s nímž hospodaří samostatně, a má vlastní rozpočet. Je veřejnoprávní korporací, tj. právnickou osobou veřejného práva. V právních vztazích veřejného a soukromého práva vystupuje svým jménem a nese odpovědnost vyplývající z těchto vztahů. [6]

V souvislosti s ukončením činnosti okresních úřadů k 31. prosinci 2002 byla přenesena působnost okresních úřadů v převážné míře jako přenesený výkon státní správy na určité obce a na krajské úřady.

Na obecní úrovni tak existují od 1.ledna 2003 tři druhy obcí, které se vzájemně odlišují co do rozsahu přeneseného výkonu státní správy. Relativně největší objem působnosti z okresních úřadů byl přenesen právě na obce s rozšířenou působností (označované jako obce III), menší část na obce s pověřeným obecním úřadem (označované jako obce II). Obce II a obce III vykonávají přenesenou působnost pro více obcí ve správních obvodech a v rozsahu stanoveném zvláštními zákony; správní obvody těchto obcí byly stanoveny vyhláškou ministerstva vnitra č.388/2002 Sb.(Dne 1. 7. 2004 nabyla účinností vyhláška č. 388/2004 Sb., kterou se mění vyhláška č. 388/2002 Sb., o stanovení správních obvodů obcí s pověřeným obecním úřadem a správních obvodů obcí s rozšířenou působností). na základě zmocnění zákona č.314/2002 Sb., ve znění pozdějších předpisů. Nově zřízené obce s rozšířenou působností vykonávají působnost pro obyvatele rozsáhlejšího území (mikroregionu).

1.4.2 Obec s pověřeným obecním úřadem

Obec s pověřeným obecním úřadem vykonávají přenesenou působnost pro více obcí ve správních obvodech a v rozsahu stanoveném zvláštními zákony. Sídla a správní obvody jednotlivých pověřených obecních úřadů stanoví vyhláška Ministerstva vnitra. Pověřený obecní úřad rozhoduje v prvním stupni ve správním řízení o právech, právem chráněných zájmech a povinnostech fyzických a právnických osob, pokud zákon o obcích nebo zvláštní zákon nestanoví jinak.[6]

1.4.3 Obec s rozšířenou působností

Pro účely výkonu přenesené působnosti je označován v zákonech a jiných právních předpisech obecní úřad obce s rozšířenou působností, který vedle přenesené působnosti vykonává v rozsahu jemu svěřeném zvláštními zákony přenesenou působnost ve správním obvodu určeném prováděcím právním předpisem.

Obce s rozšířenou působností, jejichž obecní úřady vykonávají přenesenou působnost ve správním obvodu jednoho krajského úřadu, mohou uzavřít veřejnoprávní smlouvu, podle níž bude obecní úřad jedné obce s rozšířenou působností vykonávat přenesenou působnost nebo část přenesené působnosti pro obecní úřad jiné obce (jiných obcí) s rozšířenou působností, která je účastníkem veřejnoprávní smlouvy. K uzavření veřejnoprávní smlouvy je třeba souhlasu Ministerstva vnitra, které jej vydává po projednání s věcně příslušným ministerstvem nebo jiným věcně příslušným ústředním správním úřadem.[22]

1.4.4 Státní správa

Státní správa je částí veřejné správy, kterou si stát vytváří jako nezastupitelnou součást funkce státního mechanismu za účelem prosazení svých zájmů a nehodlá ji z důvodů závažnosti společenských vztahů předat samosprávě. Státní správa je jednou z forem činnosti státu, jejímž posláním je realizovat výkonnou moc státu.[8]

1.4.5 Samospráva

Samospráva je veřejnou správou uskutečňovanou jinými veřejnoprávními subjekty. Samospráva je spojována se subjekty korporativního charakteru označovanými jako veřejnoprávní korporace.[8]

ANALYTICKÁ ČÁST

2 CHARAKTERISTIKA MIKROREGIONU MIKULOVSKO

2.1 Obecná charakteristika mikroregionu

Území mikroregionu Mikulovsko leží na jihu Moravy, v Jihomoravském kraji, v jihozápadní části současného okresu Břeclav. Tvoří jej město Mikulov a obce Bavorsy, Brod nad Dyjí, Břeží, Dobré Pole, Dolní Dunajovice, Dolní Věstonice, Drnholec, Horní Věstonice, Jevišovka, Klentnice, Novosedly, Milovice, Nový Přerov, Pavlov, Perná, Sedlec a poslední obcí která se připojila k DSO Mikulovsko v roce 2005 jsou Pasohlávky, které jsou zároveň součástí Mikroregionu Čistá Jihlava.



Mapa 1-Mikroregion Mikulovsko

Mikroregion Mikulovsko je součástí celku NUTS II Jihovýchod, vymezeného jako administrativní a statistická jednotka pro potřeby vztahů k Evropské unii. Region Jihovýchod sdružuje území dvou krajů – Jihomoravského a kraje Vysočina.

Celková rozloha území mikroregionu je 244,08 km², což představuje 20,81 % z celkové rozlohy 1172,79 km² okresu Břeclav. Velikost Jihomoravského kraje je 7 065,45 km². Na území mikroregionu žilo k 31. 12. 2005 20 485 obyvatel (zdroj ČSÚ) a to je 16,6

% z celkového počtu 123 073 obyvatel okresu, celý Jihomoravský kraj má 1 122,6 tis. obyvatel.

Na své západní hranici, kterou tvoří tok řeky Dyje, sousedí mikroregion s územím okresu Znojmo. Rovněž severní hranici obtéká Dyje, přehrazená u obcí Dolní Věstonice, Pavlov a Milovice nádržemi Vodního díla Nové Mlýny.[5] Na druhé straně břehu Dyje se rozkládá území obcí regionu Čistá Jihlava, tedy i Pasohlávek. Na východě sousedí Mikulovsko s Lednicko-valtickým areálem.

Jižní hranice regionu je současně hranicí České republiky s Rakouskem. Území má velmi dobrou polohu z hlediska silničního napojení - probíhá jím významný severojižní tah E 461 Evropské sítě, komunikace I/52 Brno - Mikulov, státní hranice a dále Vídeň, a síť dalších komunikací I. a II. třídy i místních silnic.

Z Mikulova, přirozeného spádového centra regionu, je Brno vzdáleno asi 55 km, Vídeň přibližně 70 km, do Břeclavi je 22 km. Východní a západní část území Mikulovska spojuje podél státní hranice s Rakouskem regionální jednokolejná železniční trať z Břeclavi do Znojma.

2.2 Přírodní podmínky

Přírodní podmínky území mají vliv na formu jejího využívání a způsob života v ní a mohou podstatně působit na rozvojové šance území. V rámci mikroregionu Mikulovska se projevují dva základní typy přírodní krajiny - v rámci jihomoravských úvalů je to Dyjsko-moravská niva a jihomoravské Karpaty s Pálavou a Dunajovickými kopci.

K prvnímu typu patří obce Drnholec, Jevišovka, Nový Přerov, Novosedly a zčásti Dolní Věstonice a Milovice. K druhému typu potom Březí, Dobré Pole a Dolní Dunajovice pod Dunajovickými kopci a ostatní obce na svazích Pálavy. Tyto krajiny jsou rozlišovány podle přírodních složek, k nimž patří geologické podloží a reliéf, podnebí, vodstvo, půdní pokryv a biota. Uvedené přírodní podmínky ovlivňují takové lidské činnosti, jakými jsou těžba surovin a jejich zpracování, podnebí umožňuje řadu činností, např. zemědělství či rekreaci, ale může být i omezujícím faktorem.

Vodstvo je prakticky zhodnocováno ve vodním hospodářství, voda je významným aktivizujícím i limitujícím činitelem lidských aktivit. Půdní pokryv poskytuje půdu pro zemědělství, zakládání staveb, je důležitým výrobním faktorem. Z tohoto hlediska se hovoří

o půdním fondu, jehož dílčí prostorové jednotky jsou hodnoceny jak podle přírodních vlastností – bonity půdy, tak podle jejího využívání. Biota představuje významný přírodní zdroj, ale její původní ráz byl značně pozměněn lidskou činností. V tom případě se jedná o kulturní krajinu. Na základě těchto kritérií a vlastností lze charakterizovat možnosti rozvoje regionu jako celku, ale i jeho jednotlivých částí.[5]

Zcela zvláštní postavení i v rámci celého Jihomoravského kraje má Pálava, která je vyhlášenou chráněnou krajinnou oblastí a má statut biosférické rezervace. Pro její kvality je potřeba chránit především její unikátní biotopy, vysokou biodiverzitu a uchovat krajinný ráz.

Zemědělsky významné jsou svahy Pálavy, zejména pro pěstování vinné révy, půda by však měla být i při tomto využívání chráněna proti splavování a erozi. Území je velmi atraktivní z pohledu cestovního ruchu, ale při zanedbání prosazování šetrné turistiky hrozí přírodě na Pálavě poškození.[5]

Podobně jako Pálava jsou i Dunajovické kopce chráněným územím, jsou vyhlášeny jako národní přírodní památka. Jejich svahy jsou však nadměrně zorněny a terasovitě upraveny a v důsledku intenzivního využívání mají sníženou biodiverzitu. V této oblasti jsou omezené vodní zdroje.

Z hlediska klimatického patří mikroregion do teplé a suché oblasti s delším slunečným svitem a roční průměrnou teplotou kolem 9° C, roční srážkový úhrn se pohybuje mezi 500 až 600 mm.

Území patří k povodí řeky Moravy, do povodí jejího přítoku Dyje. Obec Jevišovka leží na soutoku Dyje a říčky Jevišovky, Drnholec na levém břehu Dyje a Dolní Věstonice a Milovice na pravém břehu řeky Dyje, na níž byla v letech 1975-1988 vybudována soustava tří nádrží s názvem Vodní dílo Nové Mlýny. O realizaci tohoto gigantického díla a souvisejících vodohospodářských opatřeních na jižní Moravě se rozhodovalo asi před 35 lety. Na dolním toku řeky Moravy a Dyje docházelo ke každoročním záplavám a povodňovým škodám, a naopak úrodné půdy v území trpěly suchem. Investicemi za cca 1,7 mld. korun byly v letech 1968-1988 realizovány rozsáhlé vodohospodářské úpravy, sestávající z mnoha staveb: úprava řeky Dyje v úseku Břeclav -Nové Mlýny, úprava soutoku Moravy a Dyje, úprava řeky Moravy v úseku Hodonín - Lanžhot a Vodní dílo Nové Mlýny - 1. stavba v letech 1979-1985, 2. stavba v letech 1982- 1988.

První nádrž nese název Horní (Mušovská) o rozloze 527 ha a je určena k rekreaci a sportovnímu rybolovu, druhá nádrž Střední (Věstonická) má výměru 1031 ha. Tato nádrž

je vyhrazena jako přírodní rezervace a rybářské využití. Třetí nádrž je nazývána Dolní (Novomlýnská), je největší (má rozlohu 1668 ha) a je určena pro rekreaci a vodní sporty

Lesnatost území je poměrně malá. Hodnotné listnaté lesy tvořené teplomilnými doubravami jsou na svazích Pálavy a Milovického lesa, zbytky lužního lesa v okolí Drnholce. Na území ostatních obcí lze nalézt převážně akátové lesíky a větrolamy z topolů. Nízká lesnatost je jednou z příčin ekologické nestability Dyjsko-moravské nivy.

2.3 Historický vývoj

Sdružení obcí Mikulovsko vytváří prstenec kolem bělostných vápencových Pavlovských vrchů. Pálava, jak se jim také říká, měla významné postavení v orientačním systému historických cest a v jejich protínání. Byla zdaleka viditelným návěstím pro cestující po jantarové stezce od Jadranu k Baltu i pro ty, kteří putovali po dunajské cestě od východu k západu.[5]

Na začátku našeho letopočtu se Podyjí ocitlo na tři století v moci římského císařství. Na soutoku Svatky a Dyje byl v době Marca Aurelia vybudován nejsevernější vojenský tábor nad Dunajem. Podle dochovaných nálezů u Pasohlávek na levém břehu Dyje na vrchu Burgstal u Pasohlávek a rovněž v Mikulově to byli příslušníci X. římské legie, jejichž sídlo bylo ve Vídni.[5]

Období Velká Moravy je dokumentována nálezy sídlišť a pohřebišť v území regionu, například v Pavlově nebo v Dolních Věstonicích. Po smrti Svatopluka, posledního vládce Velkomoravské říše, vypukly mezi jeho následovníky spory, které spolu s vpádem Maďarů znamenaly v 10. století konec velké říše. Po jejím pádu se politická moc přesunula do Čech, hospodářský a společenský vývoj však na jihu Moravy pokračoval nadále. Do tohoto období spadá existence hradiště „Vysoká zahrada“ u Dolních Věstonic, které zaniklo asi koncem 12. století.

Ve 13. století se v kraji zvýšil počet obyvatelstva, a toto období znamenalo dobu hospodářského rozvoje kraje, ve které nastal i rozkvět nového hospodářského odvětví, vinařství. V té době probíhaly bouřlivé majetkoprávní změny, majetky se přesouvaly mezi feudály a kláštery, byli přiváděni noví osadníci a na místech starých osad vznikala nová městečka a obce s různorodými hospodářskými právy. Prosperitu území podporovala i síť silnic, z nichž některé byly mezinárodní.[5]

Husitské období v 15. století nedosáhlo na Moravě takového rozmachu jako v Čechách, přesto však husité vypálili v roce 1425 Mikulov i Valtice a zmocnili se Břeclavi. Toto období bylo obdobím zničujících vpádů a válek, v jejichž důsledku bylo zničeno a zaniklo v regionu mnoho vsí.[5]

Území dlouho zmítané nepokoji, válkami a majetkoprávními spory se začalo hospodářsky vzpamatovávat až na konci 17. století. V té době bylo podle dochovaných pramenů v Mikulově již značné množství řemeslníků, mezi nimi byli již lékárník, rukavičkář, nožíř, Jehlář, provazník, barvíř, soustružník, malíř, kožešník, kameník a cihlář, pekaři a perníkář. Rovněž v okolních obcích byli evidováni řemeslníci - bednáři byli v Dolních Věstonicích a Dolních Dunajovicích, kde byl i mydlář, zprávy o obuvnickém cechu jsou i z Drnholce a rovněž Dolních Dunajovic. O postupné konsolidaci hospodářského života svědčí i nová povolení ke konání výročních trhů v Mikulově či v Drnholci.

Území celého okresu Břeclav procházelo po roce 1850 složitým správním vývojem - bylo rozděleno do tří správních okresů - Mikulov, Hodonín a Hustopeče, a na počátku století byl vytvořen ještě soudní okres Hodonín. Důsledkem těchto četných změn a roztříštěnosti správy je nedostatek informací a pramenů o vývoji regionu, které by přesněji dokumentovaly sociální a demografický vývoj a vývoj zemědělství a průmyslu. Přesto však lze říci, že v území dnešního regionu Mikulovsko stále převládala v důsledku příznivých klimatických vlivů i úrodnosti půdy zemědělská výroba nad průmyslovou, a počet obyvatelstva v roce 1869 byl vyšší než je tomu v současnosti - 22 370, v roce 2005 - 20 485 .

Druhá světová válka znamenala pro místní obyvatele útrapy a materiální strádání, židovské obyvatelstvo Mikulova bylo deportováno a téměř vyhlazeno. Po jejím skončení byly v regionu prováděny konfiskace majetku německých a charvátských obyvatel, nemovitostí, zemědělské i lesní půdy a nečeské obyvatelstvo bylo odsunuto. Území bylo dosídleno nejprve českými obyvateli ze všech končin republiky a v roce 1949 rovněž reemigranty z Bulharska a Rumunska.

3 OBYVATELSTVO

3.1 Sídlní struktura

Mikroregion Mikulovsko má v rámci okresu Břeclav podprůměrnou hustotu zalidnění, což je způsobeno poměrně řídkým osídlením a nepříznivými socio-ekonomickými faktory tohoto území.

Hustota obyvatel na kilometr čtvereční je v mikroregionu Mikulovsko 80,8 obyvatel (stav k 1. 1. 2004), což je hodnota o mnoho nižší ve srovnání jak s okresem, tak s krajem - v okrese Břeclav je hustota 104,9 obyv./km², krajský údaj je 158,9 obyvatel/km². Nízká hodnota počtu obyvatel v území má jak pozitivní, tak negativní dopady - z hlediska ekonomického jde o území s menším potenciálem, ale například z hlediska rozvoje turistického ruchu nebo ochrany přírody jde o rys příznivý.[5]

Tab. 1. Velikostní kategorie obcí mikroregionu Mikulovsko (Zdroj ČSÚ)

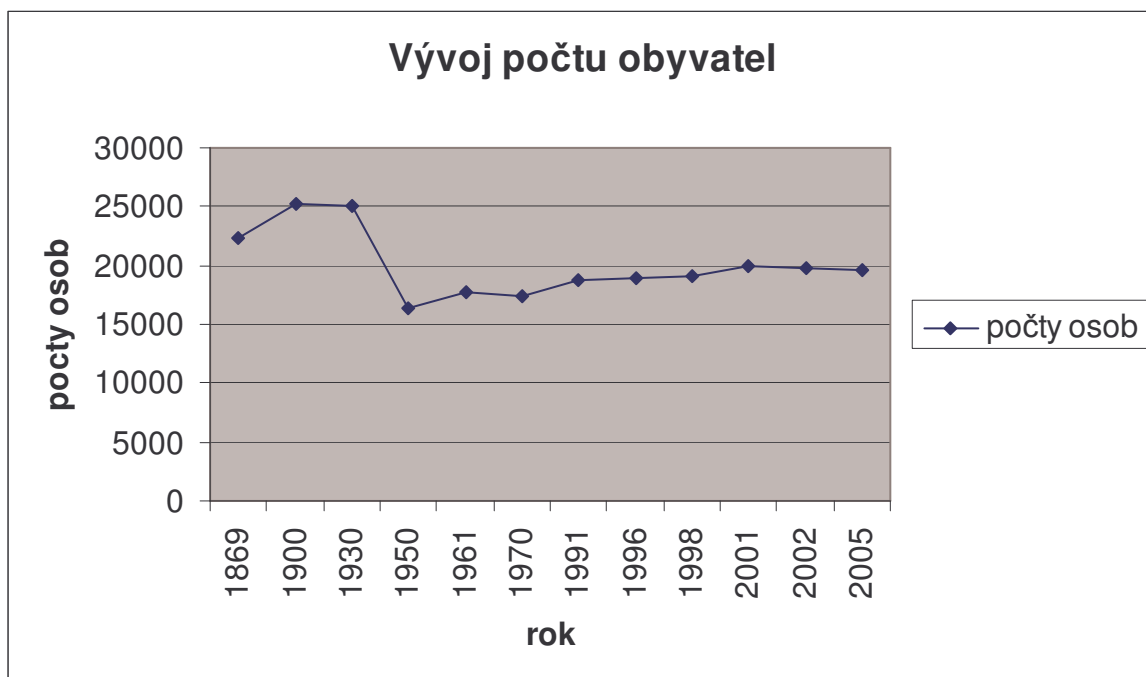
Velikostní skupina obce	Počet obcí	Podíl obyvatel (v %)
200 – 499	7	14,00
500 – 999	6	19,20
1000 – 1999	4	29,90
1999 – 10 000	1	36,90
Úhrn	18	100,00

V mikroregionu je pouze jedno město, a to Mikulov se 7 556 obyvateli (stav k 31. 12.2005). Což představuje 36,90 % všech obyvatel (kategorie do 10 000 obyvatel), dalšími většími obcemi jsou Drnholec a Dolní Dunajovice (velikostní kategorie do 1 999 obyvatel). Ostatní obce většinou patří do velikostní kategorie do 499 a do 999 obyvatel a tak je mikroregion řazen k typickým venkovským mikroregionům s menším než polovičním podílem městského obyvatelstva.

Většina obcí mikroregionu se nachází v blízkosti Mikulova, což je pro ně velmi příznivé, zejména z hlediska dopravní dostupnosti, neboť Mikulov plní pro jednotlivé obce funkci pověřeného úřadu a obce s rozšířenou působností.

3.2 Demografický vývoj

Základní charakteristikou demografického vývoje je vývoj počtu obyvatel. Podle níže uvedeného grafu, který zachycuje vývoj počtu obyvatel mikroregionu Mikulovsko od roku 1869 do roku 2005, je patrná jeho plynulost a rovnoměrnost se vzrůstající tendencí až do dvacátých let tohoto století a mírný úbytek v třicátých letech. Velmi výrazný zlom v demografickém vývoji je způsoben důsledky II. světové války a odsunem většiny německého a charvátského obyvatelstva. Doosídlování území českými obyvateli, jak z vnitrozemí, tak reemigranty české a slovenské národnosti z Bulharska a Rumunska, po ukončení války do začátku padesátých let, původní počty obyvatel dodnes nenahradilo.[5]

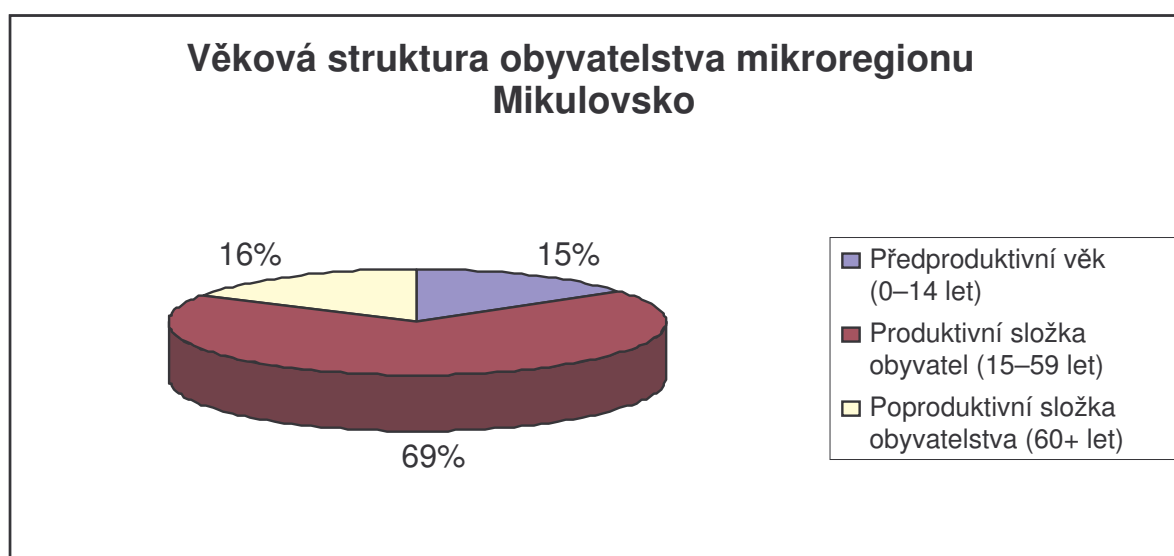


Graf 1- Vývoj počtu obyvatel mikroregionu Mikulovsko v období 1869-2005 (Zdroj ČSÚ)

Po roce 1950 je vidět mírný nárůst počtu obyvatel regionu, který pokračuje pozvolným tempem dodnes. Největší úbytek zaznamenává v důsledku války obec Jevišovka, kdysi pátá nejpočetnější obec mikroregionu, v níž dnes nežije ani polovina obyvatel předválečného stavu. Podobně je tomu v Dolních Věstonicích nebo v Novém Přerově. Mikulov, v roce 1869 po Brně (73 771 obyvatel) a Znojmě (11 088 obyvatel), třetí největší město jižní Moravy se 7 173 obyvateli, je v současnosti na 10. místě podle počtu obyvatel v kraji.K

31. 12. 2005 dosáhl počet obyvatel mikroregionu Mikulovsko 20 485, což činilo 16,63 % z celkového počtu 123 132 obyvatel okresu Břeclav.

Průměrný věk obyvatel v mikroregionu Mikulovsko byl k 31. 12. 2004 39,0 roků, což se téměř shoduje s věkovým průměrem obyvatel okresu Břeclav, který byl podle statistického údaje na konci roku 2004 39,1 let. V Jihomoravském kraji byl průměrný věk k tomuto datu 40,0 let. (k 31. 12. 1998 byl průměrný věk obyvatel mikroregionu Mikulovsko 35,8 let, obyvatel okresu Břeclav 37,1 let a obyvatel Jihomoravského kraje 38,1 let).



Graf 2- Věková struktura obyvatelstva mikroregionu Mikulovsko v roce 2004 podle hlavních věkových skupin v procentech (Zdroj ČSÚ)

Předproduktivní věk (0–14) mělo k 31. 12. 2004 v mikroregionu 2 980 obyvatel, což představuje 15,1 % obyvatel. Tento ukazatel je nižší než v okrese Břeclav s hodnotou 16,0 %, stejně jako v celé republice i v Jihomoravském kraji se rovněž na území Mikulovska podíl předproduktivního obyvatelstva stále snižuje. Ještě v roce 1996 bylo na Mikulovsku z celkového počtu obyvatel 20,66 % dětí do 14 let, ale v roce 1997 to bylo již jen 18,7 %.

Produktivní složka obyvatel (15–59 let) je v mikroregionu vzhledem k území celého okresu Břeclav menší – v roce 2004 tvořila 68,6 % všech obyvatel (1998 67,5 %), zatímco v okrese Břeclav byla tato hodnota 71,1 % a v Jihomoravském kraji 65,1 %.

Poproduktivní složka obyvatelstva - lidé starší než 60 let – tvoří v mikroregionu 16,3 % (1998 14,25 %). Podíl této věkové skupiny v okrese Břeclav byl v roce 2004 16,9 % (v roce 1998 16,5 %) a v celém Jihomoravském kraji 19,6 % (v roce 1998 18,6%).

Tab. 2. Věková struktura obyvatelstva mikroregionu Mikulovsko v letech

2002- 2004 podle hlavních věkových skupin (Zdroj ČSÚ)

Obce	2002			2003			2004		
	podle věk.skupin			podle věk.skupin			podle věk.skupin		
	0-14	15-59	60+	0-14	15-59	60+	0-14	15-59	60+
Bavory	63	288	49	57	291	50	59	283	55
Brod nad Dyjí	92	311	93	89	307	98	82	304	97
Březí	261	1089	200	246	1090	203	243	1096	203
Dobré Pole	75	277	46	77	279	45	71	270	50
Dolní Dunajovice	282	1153	293	260	1156	301	251	1166	311
Dolní Věstonice	52	225	55	50	221	60	48	220	59
Drnholec	293	1166	257	264	1150	262	254	1150	266
Horní Věstonice	75	296	79	72	288	82	68	288	81
Jevišovka	108	378	83	100	380	81	97	378	87
Klentnice	60	397	90	60	384	96	63	371	101
Mikulov	1161	5253	1210	1139	5243	1226	1118	5253	1253
Milovice	61	336	67	62	331	70	65	326	70
Novosedly	208	790	160	207	795	160	206	783	160
Nový Přerov	69	181	64	64	194	61	59	197	59
Pavlov	79	373	92	67	376	93	60	376	101
Perná	133	518	113	135	522	112	125	523	109
Sedlec	129	510	161	120	499	157	111	517	153
Pasohlávky	159	483	94	150	489	96	139	493	99
Mikulovsko celkem	3360	14024	3206	3219	13995	3253	3119	13994	3314

Celorepublikový ukazatel předproduktivního věku byl v tomto období 16,2 % (v roce 1998 17,4%), obyvatelstvo v produktivním věku tvořilo 65,4 % (v roce 1998 64,5%) a podíl obyvatel v poproduktivního věku byl 18,5 % (v roce 1998 18,1%). Z výše uvedených čísel plyne, že neustále dochází ke zmenšování předproduktivní a produktivní složky obyvatel, což má za následek postupné stárnutí populace.

Jihomoravský kraj jako celek z důvodů nepříznivé věkové struktury obyvatel města Brna mírně překračoval hodnotu republikového průměru a věk jeho obyvatel je vyšší. Všechny okresy kraje (kromě okresu Brno-město) se však řadí mezi okresy s progresivní věkovou strukturou, s vyšším podílem předproduktivní než poproduktivní složky obyvatelstva. Z pohledu rozlišení obyvatel podle věku má mikroregion Mikulovsko i vzhledem k

ostatním srovnávacím jednotkám poměrně příznivou věkovou skladbu s vyšším podílem dětí a ekonomicky činných obyvatel.

Jako v celé republice, Jihomoravském kraji i okrese Břeclav, projevují se i v mikroregionu Mikulovsko podobné rysy demografického vývoje, tzn. že došlo k poměrně výraznému poklesu míry porodnosti a k pozvolnějšimu poklesu míry úmrtnosti obyvatel. Ve sledovaném období se v mikroregionu v letech 2000 až 2003 narodilo 631 dětí a zemřelo 667 lidí, průměrný počet živě narozených dětí v jednom roce je 157 dětí (před rokem 2000 to bylo 143 dětí).

V letech 2000-2003 se do území mikroregionu Mikulovsko přistěhovalo celkem 1290 lidí a odstěhovalo se 1455 obyvatel (v letech 1996-1999 se do území mikroregionu Mikulovsko přistěhovalo celkem 1433 lidí a odstěhovalo se 1252 obyvatel). Ze statistiky za poslední roky plyne, že došlo ke změně migračního salda z kladného na negativní. To znamená, že poslední roky dochází k procesu stěhování obyvatel z mikroregionu směrem ven což není příliš pozitivní proces.

Počet obyvatel v mikroregionu jako celku má od roku 1991 mírně rostoucí tendenci, přírůstek byl však od roku 1995 klesající. Přírůstek nebyl způsoben přirozenou obměnou obyvatelstva, neboť více lidí umírá než se rodí dětí, ale byl způsoben přistěhováním nových obyvatel. Od roku 2000 vykazuje přírůstek záporné hodnoty (s výjimkou roku 2001), tzn. že obyvatel v mikroregionu ubývá.

Stálý úbytek obyvatel v posledních dvou letech vykazuje pouze obec Dolní Věstonice, ostatní obce mají spíše stabilní počet obyvatel. Naopak v obci Novosedly jako v jediné obci mikroregionu obyvatel každoročně přibývá. Příznivou skutečností byl také počet narozených dětí v celém mikroregionu, kterých je ročně okolo 170.

3.3 Bydlení a domácnosti

Při posledním Sčítání lidu, domů a bytů v roce 2001 se zjistilo, že na celém území okresu Břeclav bylo 41 263 obydlených bytů (při SLDB v roce 1991 to bylo 39 489 bytů). Na jeden trvale obydlený byt připadlo 2,99 osob (průměr v ČR byl 2,64 osob).

Po roce 1989 došlo v kraji, podobně jako v celé ČR, k výraznému útlumu nové bytové výstavby, i když v posledních letech opět výstavba bytů zaznamenává mírný růst. Pozitivním

trendem posledního desetiletí je obnova stávajícího bytového fondu rekonstrukcemi a přestavbami.

V Jihomoravském kraji připadalo v roce 1991 na byty v rodinných domcích 49,4 % trvale obydlených bytů, v okrese Břeclav byl tento podíl výrazně vyšší - 72,7 %. Po Sčítání lidu, domů a bytů v roce 2001 v Jihomoravském kraji připadlo na byty v rodinných domcích 50,3 % trvale obydlených bytů, v okrese Břeclav byl tento podíl vyšší, a to 71,1 %. Tento poměr tedy zůstal zachován a platí i pro mikroregion Mikulovsko.

V roce 2001 bylo na území Mikulovska 4 814 domů s 6 509 trvale obydlenými byty. Současným trendem je vzhledem k ekonomické náročnosti výstavby nových rodinných domů spíše rekonstrukce stávajících rodinných domů nebo přestavba bytových jednotek. Tato nepříznivá situace má ovšem i pozitivní dopad, a tím je obnova staršího bytového fondu a tím zkvalitňování architektonického obrazu obcí.

V některých obcích – Březí, Dobré Pole, Horní Věstonice, Milovice či Perná se však zájem o stavby nových rodinných domků oživuje. Na druhé straně problémy s výstavbou domů jsou například v Jevišovce, kde je nedostatek stavebních míst a to z důvodu toho, že stavební místa patří Pozemkovému fondu ČR a Úřadu pro zastupování státu.

Ve všech obcích mikroregionu (kromě města Mikulov) převládá bydlení v rodinných domcích s menšími nebo i většími zemědělskými hospodářstvími. Tak zvané bytovky s městskými byty, které byly stavěny do roku 1989 bývalými zemědělskými družstvy, představují cca 5 % bytového fondu vesnic mikroregionu. Jejich větší počet je v Březí (32 bytů bytových domech), Dolních Dunajovicích (57), Drnholci (98) a v Novosedlech (56).

Tab. 3. Počty domů a bytů v obcích mikroregionu (Zdroj SLDB 2001)

Obce	Počet domů	Počet bytů	Z toho v rodinných domech
Bavory	108	124	109
Brod nad Dyjí	152	152	152
Březí	433	457	425
Dobré Pole	118	124	116
Dolní Dunajovice	507	559	499
Dolní Věstonice	104	114	100
Drnholec	466	547	436
Horní Věstonice	148	148	148
Jevišovka	168	173	166
Klentnice	134	136	135
Mikulov	1294	2704	1097
Milovice	130	138	129
Novosedly	308	355	297
Nový Přerov	103	103	102
Pavlov	160	174	157
Perná	231	239	237
Sedlec	250	262	253
Pasohlávky	175	219	173
Mikroregion celkem	4989	6728	4731

Zatímco v obcích mikroregionu je podle průzkumu poptávka po obecních bytech nízká a pro obyvatele obcí je obvyklé, že si svoje bytové problémy řeší vlastní pomocí, nebo zde žije více generací pohromadě. Naopak obyvatelé Mikulova se obracejí s žádostí o pomoc při řešení bytové otázky na město.

4 ŠKOLSTVÍ

Síť předškolních zařízení v mikroregionu Mikulovsko je vyhovující a dostatečně pokrývá požadavky na umístění dětí do škol. Výjimkou je pouze město Mikulov, kde po zrušení jedné MŠ zbývající dvě nestačí pokrýt poptávku po umístění dětí do MŠ a někteří rodiče jsou nuceni dovážet své děti do mateřských škol v okolních obcích, např. do Klentnice. V některých obcích fungují mateřské školy jen jako odloučená pracoviště např. v Dobrém Poli, Jevišovce a v Novém Přerově je otevřena vždy jedna třída jako odloučené pracoviště ZŠ Drnholec, a v Horních Věstonicích je odloučené pracoviště MŠ Pavlov. Problémem je současná a budoucí nízká naplněnost vesnických mateřských škol.

V mikroregionu Mikulovsko je v současné době 6 úplných a 3 neúplné základní školy a jejich kapacita je dostačující. Ve školním roce 2003/2004 bylo otevřeno 97 tříd (z toho jedna třída je přípravná) s 1998 žáky, což představuje průměr 20,6 žáků v jedné třídě. Na školách je zaměstnáno 97 pedagogických pracovníků (ve školním roce 1999/2000 zde pracovalo 108 pedagogických pracovníků). Děti z obcí, kde škola není, dojíždějí většinou do větších škol v sousedních obcích. Žáci z Bavor do Mikulova, z Brodu nad Dyjí do Drnholce a Dolních Dunajovic, z Dobrého Pole do Březí a do Drnholce, z Horních Věstonic do Dolních Věstonic, z Jevišovky do Drnholce, z Klentnice do Mikulova, z Milovic do Bulhar, z Nového Přerova do Novosedel a do Drnholce, z Pavlova do Dolních Věstonic a z Perné většinou do Dolních Dunajovic. Do školy v Drnholci dojíždějí rovněž děti z Pásohlávek a Novosedel (děti II. stupně), do II. stupně základní školy v Mikulově ještě dojíždějí některé děti ze Sedlece. Dojíždějící děti jsou přepravovány většinou linkovými autobusy hromadné dopravy a jejich frekvence není vždy vyhovující.[5]

Školy jsou většinou v uspokojivém stavebně technickém stavu, průběžně se podle finančních možností obcí opravují a vybavují. Podobně jako v celém Jihomoravském kraji jsou školy nedostatečně vybaveny technicky a rovněž vybavení počítačovou technikou a připojením na internet není zejména z finančních důvodů dostatečné.

Podle projekce prvňáčků nastoupí např. do základní školy v Březí včetně dětí z Dobrého Pole ve školním roce 2004/2005 20 žáků a v roce 2005/2006 jenom 17 dětí. V Mikulově, kde jsou v současné době dvě základní školy – Hraničářů a Valtická, nastoupí ve školním roce 2004/2005 školní docházku 76 dětí a ve školním roce 2005/2006 asi 83 dětí. V důsledku nízké porodnosti se obce pravděpodobně nevyhnou snižováním školských kapacit. Dalším problémem může být ten fakt, že z ekonomických důvodů nebude pro

všechny vyučující pedagogy zaměstnání a budou muset být ze školství propuštěni. Podobná situace je v celém Jihomoravském kraji a ke snižování počtu škol a tříd, ale i pedagogů v důsledku snižujícího se počtu dětí, již dochází.

Zájmovými obory se mohou děti zabývat na Základní umělecké škole v Mikulově, kterou navštěvují i žáci z ostatních obcí. Zřizovatelem školy je Jihomoravský kraj. Škola má od roku 1997 právní subjektivitu. Ve škole jsou 4 oddělení - hudební, taneční, výtvarné a literárně-dramatické. Zájem o studium je značný, v současné době ji navštěvuje 579 žáků, které vyučuje 21 pedagogů. Soukromá základní umělecká škola působí také v Novosedlech. Hra na hudební nástroje je vyučována mimo základní výuku také na ZŠ v Sedleci, a to soukromou hudební školou.

V území mikroregionu Mikulovsko je Gymnázium v Mikulově. Je to státní škola, jejímž zřizovatelem je Jihomoravský kraj. Ve škole studují žáci osmiletého studia (9 tříd, 231 žáků) a čtyřletého studia (3 třídy, 75 žáků). Ve školním roce 2003/2004 zde vyučovalo 23 pedagogických pracovníků. Střední odborné učiliště v Mikulově, rovněž státní škola, připravuje žáky ve tříletých oborech s výučním listem v oborech cukrář, dámská krejčová, kuchař-číšník, prodavač, zámečnický, nebo ve čtyřletém studiu s maturitní zkouškou ve studijním oboru obchodník.

Na Odborném učilišti a praktické škole v Mikulově se ve školním roce 2003/4 připravovalo 146 žáků v následujících oborech: praktická škola s dvouletou nebo tříletou přípravou, zámečnické práce, opravářské práce, kuchařské práce, provozní práce, pečovatelské práce, provoz společného stravování a vinohradnické a ovocnářské práce. Vyučuje zde 34 pedagogických pracovníků.

V Sedleci sídlí Hotelová škola Mikulov spol. s r.o, která ve čtyřletém středoškolském studiu s maturitou vzdělává studenty v oboru hotelnictví a turismus, a ve tříletém dálkovém studiu obor společné stravování, který je určen pro vyučené v oboru kuchař-číšník. Ve školním roce 2003/2004 studovalo ve škole celkem 120 studentů, z toho 100 studentů v denním studiu. Jejím odloučeným pracovištěm je hotel Zámeček v Mikulově, který škola provozuje. Hotelová škola zajišťuje také cateringové služby (v rozsahu do 400 osob). Ve spolupráci s Úřadem práce Břeclav provádí Hotelová škola Mikulov rekvalifikační kurzy v oboru kuchař-číšník.

Přestože krajské město Brno i bývalé okresní město Břeclav jsou poměrně dobře dopravně dostupná místa a nabízejí širokou škálu studia na dalších různorodých školách, státních i soukromých, středních s maturitou nebo středních odborných učilištích bylo by dob-

ré střední školy v regionu udržet. Bohužel Vyšší střední škola ani vysoká škola v regionu není, studium speciálních zemědělských oborů je však možno studovat na detašovaném pracovišti Zahradnické fakulty Mendlovy zemědělské a lesnické univerzity Brno v nedaleké Lednici. Téměř všechny obory vysokých škol jsou uchazečům o studium nabízeny v Brně.

4.1 Úroveň vzdělání

Ze souboru 14 krajů České republiky se Jihomoravský kraj řadí na druhé místo dosažené úrovně vzdělání obyvatelstva za hlavní město Prahu. Při posledním Sčítání lidu, domů a bytů v roce 2001, podíl osob, které dosáhly nejméně středoškolského vzdělání s maturitou, z obyvatelstva staršího 15 let, dosahoval v kraji 38,4 %. Celorepublikový průměr byl 37,2 %. Okres Břeclav byl však v ukazateli vzdělání výrazně pod průměrem ČR a dosahoval hodnoty pouze 29,7 % (v roce 1991 to bylo pouze 22,5 %). I když v devadesátých letech úroveň vzdělanosti obyvatelstva výrazně roste, nadále patří okres Břeclav k regionům s nejméně vzdělaným obyvatelstvem a současně k okresům s vysokou mírou nezaměstnanosti.

Tabulka (viz Příloha I) dokládá, že v roce 2001, ze kterého jsou oficiální údaje o vzdělanosti obyvatel Mikulovska, byla úroveň vzdělanosti ještě mnohem nepříznivější než uvedený negativní údaj za celý okres Břeclav. Míra vzdělanosti v obcích mikroregionu je jedním z největších negativ území.

Nejserióznější informace o úrovni vzdělání lze získat ze sčítání lidu, domů a bytů, které se konají v desetiletých intervalech. V období mezi posledními sčítáními lidu, domů a bytů, tedy mezi lety 1991 a 2001, došlo v mikroregionu ke snížení podílu osob se základním vzděláním o 12,5%. Přes 40 % obyvatelstva staršího 15ti let se základním vzděláním, měly v roce 2001 pouze 2 obce – Jevišovka a Nový Přerov, zatímco v roce 1991 to byly všechny obce s výjimkou Mikulova. Nejvýraznější pokles podílu osob se základním vzděláním můžeme vidět u obce Brod nad Dyjí a to o 18,7 % na hodnotu 35,7 % platnou v roce 2001.

Podíl neúplného středního vzdělání stoupl z 34,5 % na 39,8 % právě na úkor základního vzdělání. Rovněž přibýlo lidí s úplným středoškolským a vysokoškolským vzděláním. V roce 2001 mělo úplné středoškolské vzdělání 23 % a vysokoškolské vzdělání 4,9 %

obyvatelstva. Nejvýraznější zlepšení stupně vzdělanosti měli obce Březí, Bavory, Drnholec, Novosedly, Pavlov, Dolní Věstonice. Naopak nejhůře se jeví úroveň vzdělání v Novém Přerově, Jevišovce a Brodu nad Dyjí. Nejvyšší úroveň vzdělání je pochopitelně v Mikulově, kde bylo v roce 2001 téměř 8 % vysokoškolsky vzdělaných obyvatel. Podrobnější údaje o vzdělanostní struktuře jsou uvedeny v tabulce (viz Příloha II).

Pokud porovnávám rok 1991 s rokem 2001, pak vzdělanost v mikroregionu za okresem stále poněkud zaostává. V úplném středním vzdělání se rozdíl zmenšil z 1,8 procentních bodů na 1,2 procentních bodů v roce 2001. Ve vysokoškolském vzdělání mikroregion stále zaostává za okresem, rozdíl v roce 2001 činil 0,4 %.

Tab. 4. Míra vzdělanosti obyvatel mikroregionu Mikulovsko za jednotlivé obce

(Zdroj SLDB 2001)

Území	Rok	Vzdělání			
		Základní	Střední		Vysokoškolské
			Neúplné	Úplné	
Mikroregion Mikulovsko	2001	30,8	39,8	23	4,9
Okres Břeclav	2001	28,9	39,6	24,2	5,3
Mikroregion Mikulovsko	1991	43,3	34,5	16,7	4
Okres Břeclav	1991	41,5	35,4	18,5	4,2

5 OBČANSKÁ VYBAVENOST

5.1 Zdravotnictví a sociální péče

V současné době zabezpečuje ambulantní lékařskou péči pro obyvatele mikroregionu Mikulovsko soustava privátních zařízení. Počet lékařů a počet zařízení jsou poměrně dostatečné, nedostatky jsou v kvalitě a druzích poskytované péče a léčebných nebo rehabilitačních služeb, které nejsou dosud srovnatelné s vyspělými zeměmi. Z pohledu lékařů jsou v mikroregionu shledávány nedostatky, jako je například realizace kvalitní rehabilitace s vodoléčbou, chybějící audio pracoviště, oddělené pracoviště pediatra, pracoviště pro endoskopii apod.

Komplexní nabídku oborů zdravotní péče včetně potřebného technického zázemí je poskytována Domem zdraví Mikulov, s.r.o. Toto zdravotnické zařízení je největším tohoto typu ve spádové oblasti širší než je mikroregion Mikulovsko. Dům zdraví Mikulov je umístěn v budově bývalé polikliniky a soustřeďuje léčebnou a preventivní péči pro celý region, problém však je ten, že kapacitně potřebám území nepostačuje.

Další nabídku oborů zdravotní péče včetně potřebného technického zázemí poskytuje v Mikulově Zdravotní středisko Mikulov na ul. Piaristů. Sídlí zde již několik let, ale v letech 2003/2004 prošlo celkovou rekonstrukcí.

Na celém území mikroregionu se nachází pouze tři lékárny a to v Mikulově, Dolních Dunajovicích a v Drnholci.

Nemocniční péči poskytuje Nemocnice Břeclav, p. o. jejímž zřizovatelem je Jihomoravský kraj. V bývalé nemocnici ve Valticích působí soukromá zdravotnická společnost a jsou tam pouze infekční oddělení a lůžkové zařízení následné péče, které slouží pro celý okres Břeclav.

Hygienická služba je zajišťována státní organizací – Krajskou hygienickou stanicí Jihomoravského kraje, územní pracoviště Břeclav, která sídlí v Břeclavi a provádí jak úkoly státní správy na úseku hygieny, tak služby lékařské hygieny jako například očkování.

V okrese Břeclav poskytuje své služby 15 sociálních zařízení a ústavů sociální péče s celkovou kapacitou 661 míst, z toho se v mikroregionu Mikulovsko nacházelo jedno zařízení pro děti - Dětský domov v Mikulově s kapacitou 24 dětí, o které se stará 13 zaměstnanců. Zařízení má právní subjektivitu a je zřizováno ministerstvem školství.

V Klentnici je umístěn Ústav sociální péče pro mentálně postižené dospělé. Jeho kapacita je 117 obyvatel, pečuje o ně asi 55 zaměstnanců ústavu. Ústav je příspěvkovou organizací Jihomoravského kraje.

Od září 2004 v Mikulově funguje Dětský denní stacionář. Jeho zřizovatelem je Občanské sdružení Biliculum se sídlem v Novosedlích (sdružení vzniklo v roce 2003 z iniciativy rodičů postižených dětí). Zařízení je určené dětem od tří do osmnácti let a poskytuje komplexní péči, jako je individuální forma vzdělávání, léčebná rehabilitace, muzikoterapie, hipoterapie, canisterapie a další. Denní péče je poskytována přibližně patnácti dětem s mentálním postižením, kombinovanými vadami a autismem.

V Mikulově byl v roce 2000 uveden do provozu dům s pečovatelskou službou s 29 bytovými jednotkami, jehož kapacita však nestačí pokrýt všechny žádosti. Dalšími službami Města Mikulova v oblasti sociální péče jsou pečovatelské služby. Tyto služby využívá zhruba 90 občanů. Od roku 1993 provozuje město Mikulov rovněž azylový dům s kapacitou 13 míst, z nichž 11 je pro muže a 2 pro ženy v ústí.

V ostatních obcích mikroregionu jsou sociální služby seniorům nebo sociálně postiženým občanům poskytovány ve velmi omezené míře – v Novosedlech se v roce 2004 začal budovat Klub seniorů, v Drnholci je Klub důchodců v Klentnici je obec zajištěna možnost stravování nebo i roznáška obědů lidem v důchodovém věku, v Dobrém Poli je pro zájemce, především důchodce a osamocené občany, zajištěna dovážka oběda.

5.2 Sportovní zařízení

V celém mikroregionu Mikulovsko je nedostatek vhodných sportovních zařízení pro provozování sportovní činnosti na všech jeho úrovních, ať rekreačních, nebo výkonnostních či vrcholových. Jedním z problémů je značná zanedbanost a nevyhovující technický stav objektů sportovních zařízení. Největší nedostatky jsou asi v počtu krytých plaveckých bazénů, sportovních hal, hřišť a zařízení pro netradiční sporty.

Naopak pozitivně se u sportovních aktivit v mikroregionu projevil zejména soukromý sektor, který se ale soustřeďuje spíše na provozování fitcenter. Obce a instituce veřejné správy by mohli hledat možnosti vzájemné spolupráci s neziskovým sektorem i podnikatelskou sférou tak, aby zajistili údržbu a modernizaci stávajících sportovišť a budováním

nových sportovišť umožnili širokým skupinám obyvatel svých území finančně dostupné sportovní vyžití.

Dalším problémem sportu je nedostatek kvalifikovaných a zapálených trenérů , především pro práci s dětmi a mladými sportovci. S tímto problémem se potýká i sportování na školách.

Nejpříznivější situace v mikroregionu z hlediska počtu sportovních oddílů a klubů a sportovních zařízení je pochopitelně v Mikulově. V rámci TJ Pálava působí oddíly stolního tenisu, volejbalu, basketbalu, kulturistiky, šachů. V Mikulově rovněž působí fotbalový klub FC Pálava. Sportovní infrastruktura Mikulova prošla za posledních deset let pozitivním vývojem. Místní obyvatelé i turisté asi nejvíce ocení nově zrekonstruované koupaliště s letním provozem, které bylo řadu let uzavřeno. Ve městě je několik dalších sportovišť jako např., krytá sportovní hala TJ Pálava, fotbalová hřiště, tenisové kurty pod městskými hradbami, nebo volejbalové hřiště.

Součástí všech škol jsou tělocvičny - při ZŠ Hraničářů, při gymnáziu, ve škole na Pavlovské ulici i na Valtické ulici, která je možné využívat i pro sportování veřejnosti v mimoškolních časech. Ve městě je krytý plavecký bazén a další hřiště pro míčové sporty a tenis s odpovídajícím moderním zázemím.

Výraznou předností mikroregionu je jeho velký potenciál v oblasti cestovního ruchu, zejména bohaté kulturní a přírodní hodnoty přímo vybízejí k turistice. Jenom v samotném Mikulově i jeho okolí je vyznačeno několik turistických a naučných tras, které slouží k orientaci i poučení pěších turistů, ať směřují na Svatý kopeček nebo dále na Pálavu.

5.3 Obchodí síť

Po roce 1989 se začali poměrně dynamicky rozvíjet obchod a služby, jak v rámci České republiky, tak pochopitelně i v jednotlivých regionech včetně mikroregionu Mikulovska. Obchod a služby se rozvíjejí převážně ve spádových obcích, zejména v Mikulově, které těží ze svého historického postavení hospodářského centra oblasti.

Rozvíjejí se však i jednotlivé obce, které se snaží využít atraktivitu území zejména v oblasti cestovního ruchu, příkladem mohou být Pasohlávky. V řadě obcí však existují pouze stravovací zařízení a malá prodejna.

Nespornou výhodou je dobrá dostupnost Mikulova z jednotlivých obcí mikroregionu, kde je rozsáhlá nabídka potřebných služeb a rovněž okresní město Břeclav je dobře dostupné. Z výše naznačeného důvodu nebude potřeba v jednotlivých obcích budovat služby vyšší kategorie, ale bude třeba zajistit alespoň základní služby spočívající v nákupu základních potravin i v nejmenších obcích. Rozvoj služeb je důležitý i z pohledu atraktivity území a je jedním z faktorů pro migraci obyvatel do dané oblasti.

5.4 Služby

- Veřejná knihovna je ve všech obcích, ve třinácti obcích je možné v knihovnách využívat internet.
- Poštovní služby jsou dostupné kromě Bavor a Klentnice ve všech ostatních obcích mikroregionu
- Peněžní ústavy jsou soustředěny v Mikulově, kde mají své pobočky Česká spořitelna a.s. a Komerční banka a.s., které poskytují běžné bankovní služby včetně směnárny a bankomatů. Bankomat ČSOB je umístěn v supermarketu Billa rovněž v Mikulově.
- Pracoviště policie jsou umístěna v Mikulově, Horních Věstonicích a Březí

Další rozvoj služeb bude záviset od ekonomické úrovně obyvatel jednotlivých obcí, ale také na schopnosti využití turistického potenciálu celého mikroregionu.

5.5 Správa a řízení

Každá obec mikroregionu má obecní úřad, zastupitelstvo a starostu. Přenesenou působnost obce s rozšířenou působností vykonává město Mikulov a do jeho správního obvodu jsou zařazeny všechny obce mikroregionu Mikulovsko a dalších devatenáct obcí vně území mikroregionu. Každá ze samosprávných obcí mikroregionu v současnosti vykonává na obecním úřadě přenesenou působnost státní správy. Městský úřad v Mikulově je pověřeným obecním úřadem pro všechny obce mikroregionu. V Dolních Dunajovicích, Drnholci

a Dolních Věstonicích je navíc matriční úřad i pro některé okolní obce. Pro obec Nový Přerov je matřika v obci Novosedly. Stavební úřad pro mikroregion je v Mikulově a pro obce Drnholec, Brod nad Dyjí, Jevišovka, Novosedly a Nový Přerov je na Obecním úřadě v Drnholci.

Správa mikroregionu

Mikroregion Mikulovsko má tyto orgány:

- valná hromada
- předseda mikroregionu: Josef Pavlík, starosta Březí
- místopředsedové: Petr Žlutava, starosta Bavor a Eduard Kulhavý, starosta Mikulova
- revizní skupina: Marie Bílková, starostka Perné a Michal Vago starosta Jevišovky
- tajemník: Marcela Effenbergerová
- sídlo: Březí, Hlavní 113, PSČ 691 81

Sdružení obcí bylo založeno na setkání starostů dne 4. února 2000 a dne 15. února 2000 bylo zaregistrováno jako právnická osoba na Okresním úřadě Břeclav. Zakládajícími členy sdružení bylo 10 obcí - Bavor, Březí, Dobré Pole, Dolní Dunajovice, Jevišovka, Klentnice, Milovice, Nový Přerov, Pavlov a Perná. V říjnu téhož roku přistoupily do sdružení obce Drnholec, Dolní Věstonice a město Mikulov, 1. ledna roku 2001 obce Novosedly a Sedlec, 15. června 2001 obec Brod nad Dyjí a 21. března 2002 obec Horní Věstonice.[5]

V roce 2005 se k Dobrovolnému svazku obcí Mikulovsko přičlenily Pasohlávky, které jsou zároveň součástí mikroregionu Čistá Jihlava. V současné době (duben 2006) má sdružení obcí 18 členů.

5.6 Hospodaření mikroregionu

Činnost DSO Mikulovsko je financovaná z finančních prostředků, které tvoří:

- 1) Přijaté dotace obcí- členské příspěvky
- 2) Příjmy z poskytovaných služeb a výrobků

3) Dotace a dary fyzických a právnických osob

Členské příspěvky jsou stanoveny ve výši 20 Kč,- na občana. Navrhovaná výše členského příspěvku pro následující rok, tedy 2007, je stanovena opět na 20 Kč,- na osobu a je schvalovaná valnou hromadou. Návrh rozpočtu pro rok 2007 dosud nebyl zpracován.

5.6.1 Přehled příjmů a výdajů

Usnesením shromáždění starostů DSO Mikulovsko z dubna 2006 byl schválen Závěrečný účet DSO Mikulovsko ke dni 31.12.2005.

Rozpočet DSO Mikulovsko k 31.12.2005 – Příjmy

Tab. 5. Rozpočet DSO Mikulovsko na rok 2005- příjmy (Zdroj Závěrečný účet DSO Mikulovsko 2005)

Legenda	Položka	Schválený rozpočet	Plnění
Přebytek hospodaření r.2004	8115	221 600,00	221 611,26
Neinv.přijaté dotace od obcí – členské příspěvky	4121	412 100,00	412 125,00
Neinv.přijaté dotace od obcí – propagace	4121	40 000,00	40 000,00
Příjmy z poskytování služeb a výrobků	2111	180 000,00	179 855,00
Příjmy z poskytování služeb a výrobků – pohl. roku 2002+2003	2111	7 000,00	0,00
Příjmy z úroku v bance	2141	200,00	174,93
Neinv.přijaté dotace od DSO- Čistá Jihlava – Regiontour	4129	63 500,00	63 514,40
Neinv.přijaté dotace od samospráv – JM kraj-PRV- Poradce	4122	50 000,00	50 000,00
Neinv.přijaté dotace od samospráv – JM kraj-Rozvoj šetr.tur.	4122	200 000,00	200 000,00
Neinv.přijaté dotace od samospráv – JM kraj-Projekt. manažer	4122	49 000,00	49 000,00
Ostatní investiční dotace přijaté ze SR-PP prázdninový dům	4216	170 000,00	170 000,00
Ostatní investiční příjmy jinde nezařazené – podíl na financ.	3129	147 000,00	147 000,00
Ostatní investiční příjmy jinde nezařazené – jistina	3129	170 000,00	170 000,00
Celkem rozpočtové příjmy		1 710 400,00	1 703 280,59

Rozpočet DSO Mikulovsko k 31.12.2005 – Výdaje

Tab. 6. Rozpočet DSO Mikulovsko na rok 2005- Výdaje (Závěrečný účet DSO Mikulovsko 2005)

Legenda	Položka	Schválený rozpočet	Plnění
Knihy,tisk	5136	500,00	397,00
Drobný hm. inv. a neinv.majetek	5137	0,00	0,00
Drobný hm. inv. a neinv.majetek- informační tabule	5137	70 000,00	70 000,00
DHNM- HW	5137	40 000,00	39 998,00
DHNM-tiskárna	5737	0,00	0,00
Nákup materiálu	5139	20 000,00	19 999,50
Služby pošt	5161	5 000,00	4 938,00
Služby peněžních ústavů	5163	4 000,00	3 921,00
Konzultační, poradenské a právní služby	5166	13 000,00	12 792,50
Služby školení a vzdělávání	5167	3 000,00	2 600,00
Opravy a udržování	5171	1 500,00	1 309,00
Služby zpracování dat- internetové prezentace	5168	7 000,00	6 902,10
Služby zpracování dat- ostatní	5168	2 500,00	2 274,00
Služby zpracování dat- údržba účet.softw.	5171	5 000,00	3 257,50
Nákup služeb-úplata tajemník a manažer DSO	5169	244 000,00	243 250,00
Nákup služeb-úplata tajemník a manažer DSO	5169	10 000,00	10 000,00
Nákup služeb-úplata tajemník a manažer DSO	5169	49 000,00	49 000,00
Nákup služeb-cestovné	5169	47 000,00	47 423,00
Nákup služeb-účetní audit	5169	15 000,00	14 875,00
Nákup služeb- ostatní služby	5169	24 500,00	26 261,56
Nákup služeb-REGION TOUR	5169	109 000,00	109 024,10
Nákup služeb- tiskovina – kulturní kalendář	5169	35 000,00	35 000,00
Nákup služeb- Rozvoj šetrné turistiky	5169	130 000,00	130 000,00
Nákup služeb- Rozvoj šetrné turistiky	5169	223 000,00	223 000,00
Programové vybavení	5172	14 500,00	14 399,00
Neinv.dot.obč.sdruž.	5222	55 000,00	55 000,00
Pohoštění	5175	3 500,00	3 167,50
Odměna statutárnímu zástupci vč dvodu DPFO	5023	12 500,00	12 500,00
Ostatní nákup- studie, projekt	6119	170 000,00	170 000,00
Ostatní nákup- studie, projekt	6119	147 000,00	147 000,10
Rozpočtová rezerva investiční-účelová	6901	170 000,00	0,00
Rozpočtová rezerva neinvestiční	5901	79 900,00	0,00
Celkem rozpočtové výdaje		1 710 400,00	1 458 288,86

Závěrečný účet DSO Mikulovsko k 31.12.2005 – příjmy a výdaje

Tab. 7. Rozpočet DSO Mikulovsko na rok 2005- příjmy a výdaje (Zdroj Závěrečný účet DSO Mikulovsko)

	Schválený rozpočet	Plnění
Příjmy celkem	1 710 400,00	1 703 280,59
Výdaje celkem	1 710 400,00	1 458 288,86
Rozdíl příjmů a výdajů		244 991,73

DSO Mikulovsko hospodařilo v roce 2005 s přebytkem 244 991,73 Kč,- který byl převeden (položka 8115) do rozpočtu na rok 2006. Mikroregion Mikulovsko čerpal v roce 2005 dotaci poskytnutou Jihomoravským krajem ve výši 299 000 Kč,-. Tato dotace byla poskytnuta zejména na projekt Rozvoj šetrné turistiky. Další významnou položkou rozpočtu na příjmové straně, mimo členských příspěvků, byly příjmy za reklamu, získané z reklamních ploch v Katalogu cestovního ruchu vydaného mikroregionem Mikulovsko a to ve výši 179 855 Kč,-.

6 ANALÝZA HOSPODÁŘSKÉHO VÝVOJE

Okres Břeclav, jehož součástí je Mikulovsko, je dlouhodobě řazen mezi hospodářsky slabé okresy. Jak ale vyplývá z úrovně nezaměstnanosti, z nízké daňové výtěžnosti, vlivem útlumu někdejších významných zejména strojírenských podniků, je stav ekonomiky mikroregionu ještě pod průměrem okresu. Příčiny této situace jsou odrazem nízké efektivnosti, produktivity práce, neschopnosti inovovat produkci, nízké konkurenceschopnosti.

Pěstování vinné révy a produkce rozmanitých vín jsou nejtypičtějšími znaky zemědělské výroby mikulovského regionu. Zemědělská produkce představovala i přes určitý rozvoj industriální a řemeslné produkce základ ekonomiky regionu začátkem 20. století. Vedle chovu dobytka se rovněž chovala drůbež, zejména v rybníčních územích, jako například v Sedleci. Produkce měla odbytiště zejména ve Vídni, ale po vzniku Československé republiky byly tyto vazby přerušeny a obchod se přeorientoval zejména na Brno.

Po roce 1948 byly soukromé podniky a majetky živnostníků zestátněny a byly buď zlikvidovány nebo z nich byly vytvořeny nové státní podniky.

Po roce 1989, kdy došlo ke změně socialistického společenského systému na demokratický systém s tržním hospodářstvím, nastaly zásadní změny vlastnických poměrů v podnicích, došlo ke změnám struktury jednotlivých oborů a zvýšení počtu podnikatelských subjektů v jednotlivých oborech a přesunu pracovních příležitostí zejména do oboru služeb a obchodu.

Poloha Mikulovska, zemědělská a průmyslová tradice, kvalifikace obyvatelstva a stupeň podnikatelské aktivity tvoří základ reálného vzestupu ekonomické prosperity mikroregionu.

6.1 Trh práce

6.1.1 Ekonomická aktivita

Z údajů ze SLDB v roce 2001 vyjíždělo za prací z obcí mikroregionu asi 3 848 lidí, což je 38 % ekonomicky aktivního obyvatelstva, přibližně stejná část lidí našla práci v místě bydliště. V porovnání s okresem Břeclav je vyjížděka osob za prací v mikroregionu nižší, rozdíl činil 9,1 % (vyjížděka v okrese činila 47,1 %). Nejčastěji vyjíždí lidé do Mikulova, Brna,

Břeclavi a Hustopečí. Vyšší než 70 % vyjížděku nevykazovala v roce 2001 žádná obec. Přesně 60 % vyjíždějících obyvatel za prací vykazovaly obce Horní Věstonice a Březí. Další obce s největší počtem vyjíždějících za prací jsou Bavory (59 %), Dobré Pole (58 %) a Nový Přerov (53 %). Naopak mimo svou obec nejméně osob vyjíždělo za prací z Mikulova (22 %).

Většina vyjíždějících používá jako dopravní prostředek do zaměstnání autobus, potom vlak, nejméně osobní automobil. Potvrzuje se, že i dobrá dopravní dostupnost má příznivý dopad na zaměstnanost. Malý počet pracovních míst v obcích mikroregionu negativně ovlivňuje příjmovou složku obecních rozpočtů a tedy i možnosti jejich rozvoje.

Tab. 8. Počet ekonomicky aktivních obyvatel a objem vyjížděk za prací

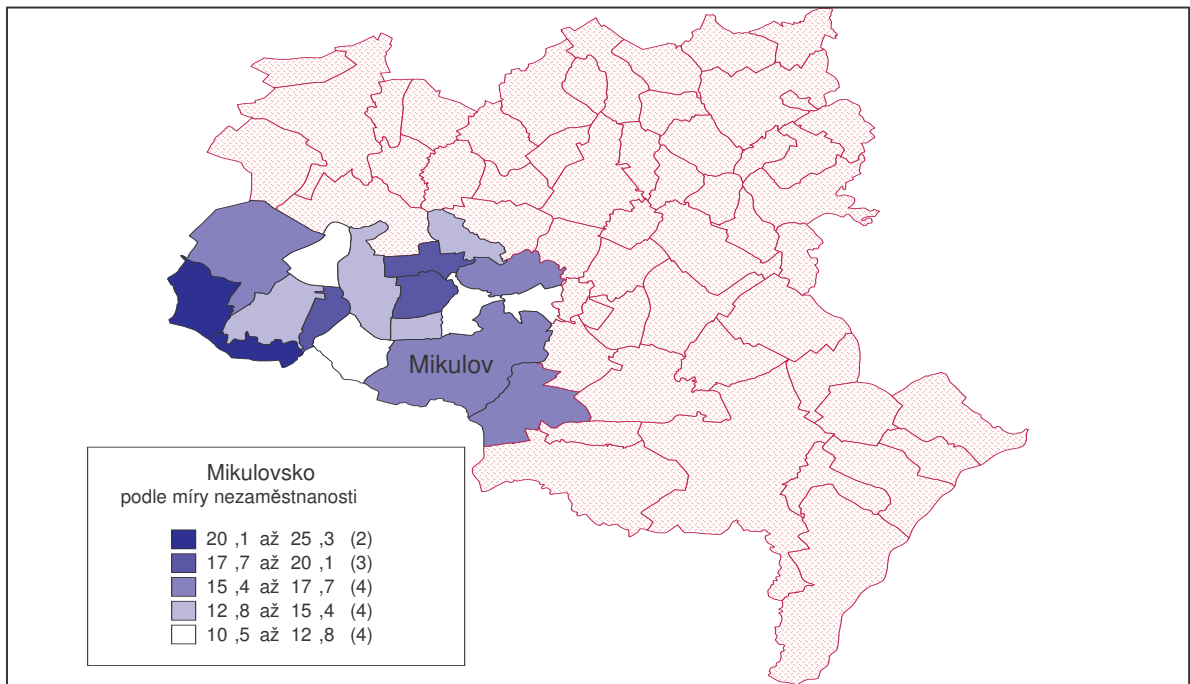
(Zdroj ÚP Břeclav 2001)

Obec	Počet ekon.aktiv. obyvatel	Pracující v obci	Vyjíždí za prací mimo obec	Počet vyjíždějících za prací z ekon.aktiv.obyv. v %
Bavory	226	34	134	59
Brod nad Dyjí	228	56	96	42
Březí	811	158	483	60
Dobré Pole	192	35	112	58
Dolní Dunajovice	867	223	381	44
Drnholec	894	254	362	40
Dolní Věstonice	173	31	80	47
Horní Věstonice	219	25	131	60
Jevišovka	238	44	115	48
Klentnice	257	33	125	49
Mikulov	4077	1772	907	22
Milovice	255	86	127	50
Novosedly	600	192	231	39
Nový Přerov	140	11	74	53
Pavlov	281	55	93	33
Perná	379	48	192	51
Sedlec	395	80	205	52
Pasohlávky	358	67	190	53

6.1.2 Nezaměstnanost

Mikroregion Mikulovsko je převážně zemědělskou oblastí a tento faktor ovlivňuje situaci na trhu práce. Mikulovsko vykazuje v rámci okresu Břeclav nejvyšší míru nezaměstnanosti. K datu 1.3.2006 činila míra nezaměstnanosti 15,86% (což v absolutním počtu představuje 1623 uchazečů o zaměstnání) a k datu 31.12.2005 pak 15,46% - 1582 uchazečů o zaměstnání (počet ekonomicky aktivních obyvatel je 10232). Mezi obce s nejvyšší mírou

nezaměstnanosti v regionu patří tradičně Jevišovka (míra nezaměstnanosti v prosinci 2005 činila 25,21%), Nový Přerov (23,57%) a Horní Věstonice (20,09%). Hlavním důvodem tak vysoké míry nezaměstnanosti je velmi špatná dopravní obslužnost a absence většího zaměstnavatele v obci.



Mapa 2 – Mikulovsko podle míry nezaměstnanosti (Zdroj ÚP Břeclav 2005)

Tuto nepříznivou situaci by mohla zvrátit k lepšímu například vznikající průmyslová zóna Mikulov, kde by mohli najít působiště zahraniční investoři. Někteří již v této průmyslové zóně působí, např. firma Gebauer a Griller Kabeltechnik, zabývající se výrobou kabelů pro spojovací techniku, která zde významným způsobem rozšiřuje provoz a stěhuje podstatnou část výroby z Rakouska právě do Mikulova. Dalším podnikem s rostoucím rozvojem výroby je firma Frigopríma, s.r.o., která se zabývá výrobou mražené zeleniny a ryb, a firma Technologická zařízení Zlín, s.r.o., závod SMP Mikulov. Z dalších významných podniků mikulovské oblasti lze jmenovat Víno Mikulov, a.s., Víno Marcinčák, s.r.o., které patří k velkým producentům vína. Významným zaměstnavatelem je také Jednota s.d. Mikulov nebo firmy v Novosedlech – HTS, s.r.o., Avia, a.s., a Wienerberger cihlářský průmysl, a.s.

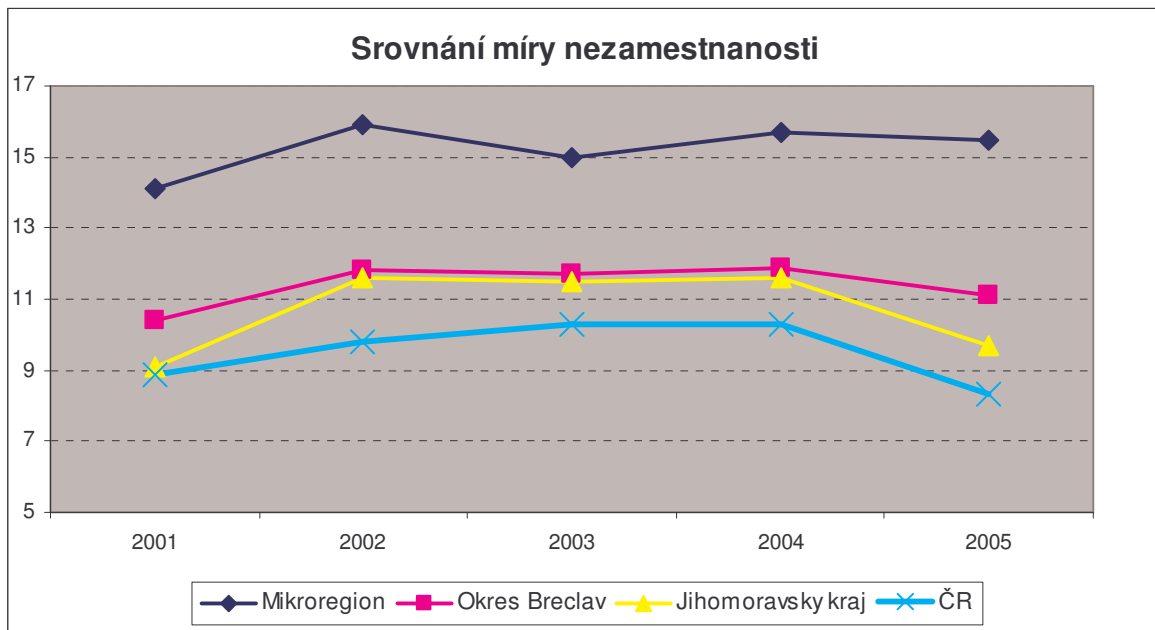
Také s transformací státních statků ztratilo zaměstnání mnoho lidí. Vzhledem k velmi pomalé obnově zemědělské produkce převážná část těchto lidí zůstává v evidenci ÚP a vzhledem k blízkosti státní hranice s Rakouskem pracují často „na černo“ v Rakousku.

Podrobný přehled vývoje míry nezaměstnanosti v mikroregionu a srovnání v rámci okresu, kraje a republiky dokládají následující tabulka a graf.

Tab. 9. Přehled míry nezaměstnanosti v % v období od 31.12. 2001 do 31.12. 2005

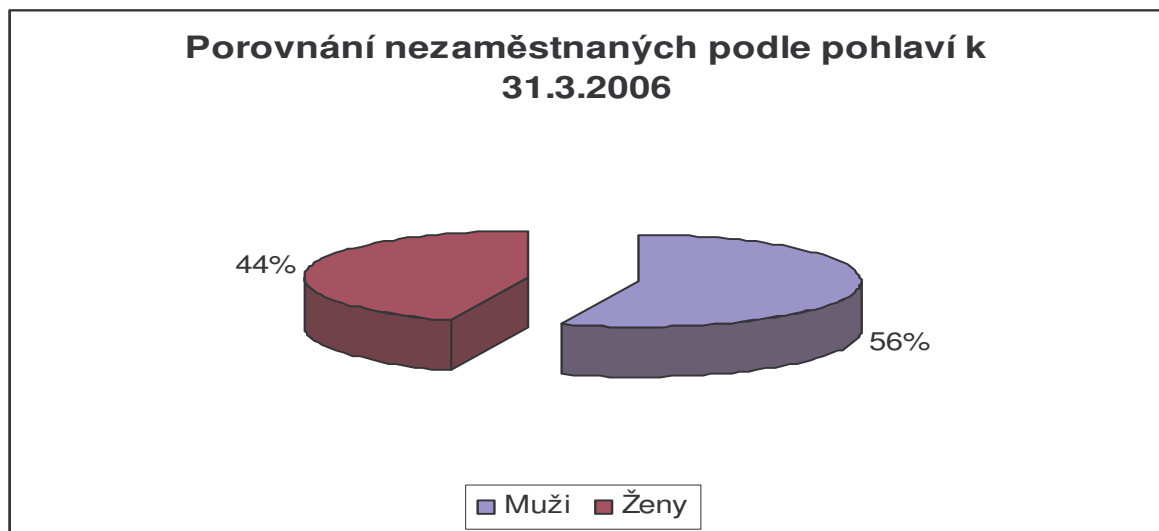
(Zdroj ÚP Břeclav 2006)

Obec	míra nezaměstnanosti (v %)				
	2001	2002	2003	2004	2005
Bavory	14,2	13,3	10,2	9,7	12,8
Brod nad Dyjí	13,7	15,7	12,7	14,5	10,5
Březí	11,6	12,6	12,5	12,8	12
Dobré Pole	18,2	21,9	18,8	22,9	18,8
Dolní Dunajovice	12,7	14,6	12	12,6	13,5
Drnholec	16,7	20,6	18,3	17,2	17,7
Dolní Věstonice	12,7	16,8	12,7	13,3	13,3
Horní Věstonice	14,8	19	16	15,1	20
Jevišovka	21,4	24,9	29,8	23,5	25,2
Klentnice	11,8	12,2	12,5	10,1	12,1
Mikulov	14,9	15,8	15,8	16,7	15,7
Milovice	12,2	19,2	17,7	12,2	11,4
Novosedly	14,8	20,6	14	12,8	13,5
Nový Přerov	23,8	23	24,3	20	23,6
Pavlov	16,8	15,1	15	17,8	16,7
Perná	18	20,2	20,3	19,8	17,9
Sedlec	14,2	17,7	15,7	16,2	15,4
Pasohlávky	14,3	20	17,9	16,2	16,9
Mikroregion	14,1	15,9	15	15,7	15,5
Okres Břeclav	10,4	11,8	11,7	11,9	11,1
Jihomoravský kraj	9,1	11,6	11,5	11,6	9,7
ČR	8,9	9,8	10,3	10,3	8,3



Graf 3- Vývoj míry nezaměstnanosti v mikroregionu Mikulovsko (Zdroj ÚP Břeclav)

Nejen v mikroregionu, ale i v okresním, krajském a republikovém rozměru je nezaměstnanost u žen z mnoha příčin výrazně větším problémem než u mužů, což dokazují jak dlouhodobé statistické údaje ÚP, tak i poněkud příznivější údaje z posledního období. K 31.3. 2006 bylo evidováno na ÚP 770 žen z celkového počtu 1623 nezaměstnaných osob. Grafické porovnání nezaměstnaných podle pohlaví znázorňuje následující graf.

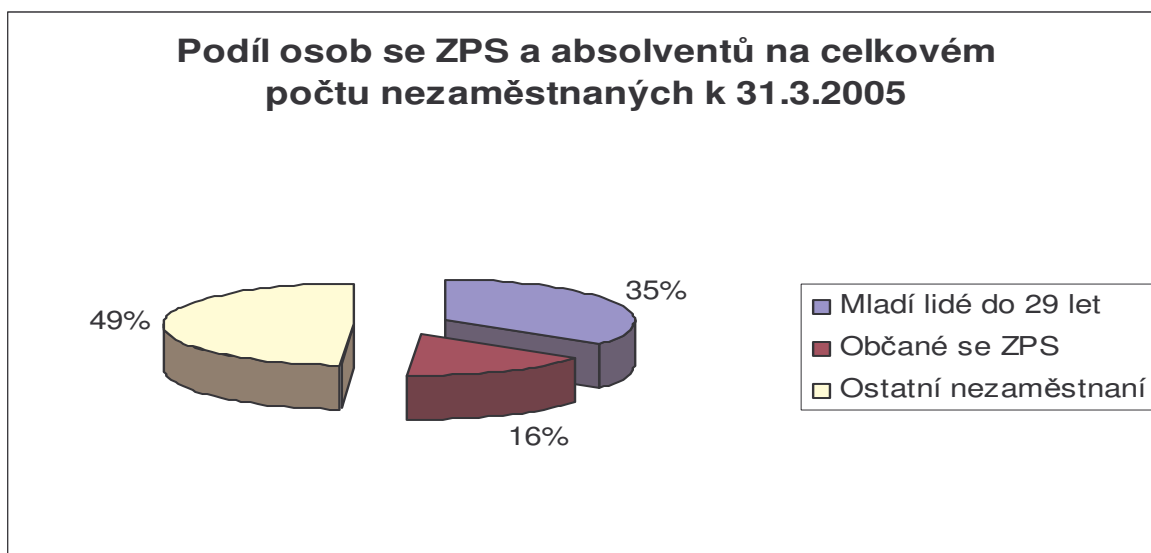


Graf 4- Porovnání nezaměstnaných podle pohlaví (Zdroj Úřad práce Břeclav 2006)

Velmi složitá situace je zejména u mladých žen, vracejících se do pracovního poměru po mateřské dovolené a u žen, které pečují o děti samostatně. Ženy v mikroregionu Mikulovsko jsou z pohledu celkové nezaměstnanosti ve složitější situaci oproti průměru okresu. V roce 2005 byla nejvyšší nezaměstnanost žen v obcích Horní Věstonice, Jevišovka a Bavory.

Občané se zdravotním omezením, se změněnou pracovní schopností, případně se změněnou pracovní schopností s těžším zdravotním postižením patří trvale ke skupině uchazečů o zaměstnání, kteří jen velmi obtížně nacházejí zaměstnání.

Občané se změněnou pracovní schopností tvořili v roce 2005 asi 16 % z celkového počtu uchazečů o zaměstnání. Pomoc při řešení zaměstnanosti občanů se změněnou pracovní schopností sehrávají tzv. chráněné dílny a chráněná pracoviště. Na okrese Břeclav provozují však svoji činnost pouze 2 chráněné dílny a 2 chráněná pracoviště, kde nyní pracuje celkem 18 zaměstnanců se změněnou pracovní schopností (v roce 2000 to bylo 38 zaměstnanců). V mikroregionu taková pracoviště bohužel nejsou vůbec.



Graf 5- Podíl osob se ZPS a absolventů na celkovém počtu nezaměstnaných k 31.3. 2005 (Zdroj ÚP Břeclav)

Nezaměstnanost mladých lidí, absolventů škol, je závažným problémem mikroregionu i celého okresu. Problém jejich umístění každoročně vrcholí v měsíci září, kdy se regis-

trují i uchazeči po svých posledních prázdninách. Tento stav je dlouhodobý a místní trh práce nemá schopnost tyto lidi bez praxe zaměstnat.

Znepokojující je pak následný trend, kdy mladí vzdělaní lidé odcházejí za pracovními příležitostmi do zahraničí „načerno“ nebo zaměstnání po určité době přestanou hledat a spoléhají na sociální síť.

V roce 2005 byl podíl mladých lidí ve věku do 29 let 35,4 % na celkovém počtu nezaměstnaných. Úřad práce poskytuje finanční příspěvek na mzdu absolventům pro zaměstnavatele, kteří uzavřeli pracovní poměr s absolventem školy nebo mladistvím a umožnili mu tak získat praktické i teoretické znalosti a zkušenosti potřebné pro řádné a trvalé zapojení do pracovního poměru.

Podle ÚP je možné v řešeném území identifikovat ještě další problémové skupiny: uchazeči o zaměstnání starší 50-ti let věku, osoby propuštěné z výkonu trestu atd.

6.2 Hospodářství

6.2.1 Podnikatelské aktivity

Jak jsem již uvedl, Mikulovsko je především zemědělská oblast a struktura hospodářství je tedy výrazně ovlivněna přírodními podmínkami ale i historickým vývojem. V průběhu devadesátých let prošla ekonomika mikroregionu transformačními proměnami, ostatně jako celá Česká republika. Tyto proměny byly spojeny především s privatizací a také s restrukturalizací hospodářství, což mělo negativní dopad na některé ekonomické subjekty, na druhé straně s rozvojem soukromého podnikání začala vznikat řada malých a středních firem, především ve službách, v průmyslu a ve stavebnictví.

Jedním z dostupných zdrojů dat o počtu firem a zaměstnanců v jednotlivých obcích je Český statistický úřad. Z tohoto zdroje nelze o každé firmě zjistit zda podniká nebo zda už ukončila činnost, čili údaje o počtu skutečně podnikajících subjektů. Můžeme však získat informace o struktuře převažující ekonomické činnosti v mikroregionu.

Podle Českého statistického úřadu působilo v mikroregionu Mikulovsko k 31.12.2004 asi 4 377 podnikatelských subjektů, z toho 2 818 OSVČ osob a 1559 právnických osob. Podrobnější údaje jsou uvedeny v tabulce (viz. Příloha III).

Pokud se podíváme na právní formy ve struktuře podnikatelských subjektů, převládají u právnických osob obchodní společnosti, zejména společnosti s ručením omezeným. Akciových společností je v mikroregionu celkem 17, z toho nejvíce samozřejmě v Mikulově a to jedenáct, dvě jsou v Dolních Dunajovicích a po jedné v Drnholci, Dolních Věstonicích, Perné, Pasohlávkách a v Novosedlech. Podrobnější údaje jsou uvedeny v tabulce (viz. Příloha IV).

Pokud budeme hodnotit strukturu podnikatelských subjektů podle jejich ekonomické činnosti, výrazné postavení zaujímají u soukromých podnikatelů činnosti spojené se zemědělstvím, činnosti obchodní, průmyslové a služby. Podrobnější grafický přehled podává tabulka a graf (viz Příloha V a VI).

Největší dynamiku růstu vykazují malé a středně velké podniky, které vytvářejí nové pracovní místa, omezují závislost některých lokalit na velkém zaměstnavateli. Rozvoj těchto podniků přispívá k vytváření podnikatelského prostředí, které zvyšuje atraktivitu dané oblasti pro investory a tím přispívá k jejímu rozvoji. K tomuto procesu mohou pozitivně přispívat i samotné obce byť jen nepřímo. Důležitý je přístup obcí k vytváření podmínek pro podnikání, např. přípravou technické infrastruktury, marketingovými činnostmi, poradenstvím apod.

6.3 Průmysl a stavebnictví

Průmyslová výroba se zaměřením na zpracování potravin a strojírenství, stavební činnost, obchod a aktivity a služby související zejména s cestovním ruchem jsou soustředěny v převážné míře v Mikulově a dále pak například v Novosedlích, Bavorech, Dobrém Poli, Drnholci a Milovicích.

Ubytovací kapacity a restaurační zařízení jsou umístěny prakticky ve všech obcích území, opět největší kapacity má město Mikulov.

I přes výrazný útlum strojírenské produkce, způsobený zejména vývojem ve Strojírenách masného průmyslu se i další rozvoj průmyslu a růstu rozhodujícího podílu celkové ekonomiky, předpokládá opět v Mikulově.

Významným, prosperujícím ekonomickým subjektem mikroregionu je cihlářská výroba firmy Wienerberger a.s. v Novosedlích, významným strojírenským subjektem je i v

této obci sídlící firma AVIA, a.s.- výroba autodílů nebo firma HTS, vyrábějící chladicí systémy.

Významné podniky mikroregionu Mikulovsko

AZ Klima s.r.o., Milovice – kategorie 151-200 zaměstnanců

Firma AZ Klima s.r.o. byla založena v říjnu 1992 a v průběhu své dosavadní existence dosáhla počtu 160 zaměstnanců a bezmála 510 mil. Kč ročního obratu. Společnost působí na celém území České Republiky. Má sídlo v Brně, výrobní závod v Milovicích a obchodní kanceláře potom v Karviné, Praze a Zlíně.

Společnost zajišťuje technické zařízení budov a provádí komplexní dodávku vzduchotechniky a chladicí techniky do staveb, které slouží administrativě, obchodu, výrobě, zdravotnictví, stravování, kultuře a sportu. Firma zpracovává projektovou dokumentaci, vypracovává položkové rozpočty a realizuje montáže. Dále zajišťuje záruční i pozáruční servisní službu.

Technologická zařízení Zlín s.r.o., Mikulov – kategorie 100 -150 zaměstnanců

Po změnách v listopadu 1989 proběhl privatizační proces. V roce 1999 přebírá podnik zahraniční majitel. Firma je začleněna pod Technologická zařízení Zlín spol. s r. o. Tyto změny přinesly i zavedení nové výroby z ušlechtilých ocelí a z ocelí klasických s velkými nároky na úroveň zpracování. Z důvodu oživení výroby firmy nahrazuje původní produkci výroba součástí a strojního zařízení ke složitým výrobním linkám určených v převážné míře k vývozu do celého světa.

V druhém čtvrtletí roku 2001 se díky zájmu dlouholetých zákazníků inovuje a oživuje výroba masného zařízení, jenž je přizpůsobena nejen novým normám, ale i novým, moderním výrobním technologiím.

AVIA- Strojírna a.s. , Novosedly – kategorie 100-150 zaměstnanců

Podnik je jedním z nejvýznamnějších zaměstnavatelů v mikroregionu. Společnost se zabývá výrobou motorových a jiných dopravních prostředků včetně nástaveb nákladních automobilů, náhradních dílů a pracovních strojů, opravou silničních vozidel, výrobou karoserií, opravami karoserií, povrchovými úpravami a svařováním kovů a dalších materiálů, silniční motorovou dopravou nákladní (nákladní vnitrostátní silniční motorová doprava), výrobou strojů a zařízení pro všeobecné účely.

Frigoprima s.r.o. , Mikulov – kategorie 50-99 zaměstnanců

Frigoprima s.r.o. Mikulov je rodinnou firmou a má dvě provozovny se specializací: mrazárna, největší zpracovatel mořských ryb a filé v ČR a výrobná, zpracování zeleniny a lahůdek.

Historie začíná otevřením prodejny zmrazených výrobků a zboží k 1. 6. 1991 a výkupem višňů a meruněk v roce 1992 ve výši 200 tun pro mrazírenské zpracování. Velkoobchodní činnost se zmrazeným zbožím byla z provizorního skladu zahájena 1. 11. 1991 a po výstavbě mrazírenského skladu s výrobním provozem z definitivního skladu od 16. 9. 1992. V letech 1993–1994 se dále rozvíjí velkoobchodní činnost v Mikulově. Meziroční nárůsty výroby dosahují 50 % a tržby činí 120 mil. Kč. V letech 1998–2000 po stabilizaci sortimentu výroby a spolupráce s obchodními partnery dosahuje firma FRIGOPRIMA ve výrobě 4 300 tun a stává se největším zpracovatelem filé a mořských ryb v ČR.

V další etapě v letech 2001–2003 je dotvořena specializace rozdělením výroby na dvě provozovny s výrobní kapacitou 7 000–10 000 tun. Zrekonstruované, případně dobudované výrobní prostory v obou provozovnách splňují technologické a hygienické podmínky pro vstup do EU a export našich výrobků do zemí EU. Tržby činí přes 350 mil. Kč.

ZEBR s.r.o., Milovice – kategorie 50-99 zaměstnanců

Firma byla založena v roce 1991 a v roce 2005 byla transformována na společnost ZEBR s.r.o. Sídlo společnosti a výroba je situována v Milovicích 178. V současné době má firma 60 zaměstnanců. Výroba je rozdělena do dvou provozoven.

Nástrojárna má jednak svůj vlastní výrobní program (veškeré strojní vybavení - stroje a nástroje pro výrobce stínící techniky) a mimo výrobu nástrojů a vstřikovacích forem pro vlastní lisovnu se zabývá výrobou přesných střížných, ohýbacích a tvářecích nástrojů. Nástrojárna je vybavena nejmodernějšími technologiemi a velkou část zisku investuje do vývoje nových strojů.

Druhý provoz je zaměřen na válcování hliníkových a ocelových profilů. Dále se ve firmě na vstřikolisech zhotovují technické výlisky z termoplastů. Lisovna má i svůj vlastní výrobní program. Vyrábí kompletní systém mechanické ochrany objektů proti hmyzu a komponenty pro výrobu žaluzií.

Území mikroregionu má pro svůj ekonomický růst velmi příznivé podmínky, včetně geografických. Dobré dopravní spojení, zejména silniční s Brnem a s Rakouskem představuje výborné obchodní a technické zázemí. Atraktivita krajiny, s nezbytným kvalitativním rozvojem infrastruktury vytváří dobré podmínky i pro vstup přímých zahraničních investic. To pak představuje příležitosti pro kvantitativní a kvalitativní rozvoj ekonomických podnikatelských aktivit a tedy i příležitost pro budování prosperity území.

6.3.1 Zemědělství, lesnictví

Díky své poloze a příznivým klimatickým podmínkám má území mikroregionu Mikulovsko, velmi dobré předpoklady pro efektivní zemědělskou výrobu. Proto i ekonomická základna tohoto území má výrazně převažující zemědělský charakter. Pro Mikulov to ovšem platí jen v jeho okrajových, přilehlých částech se značnou specializací na víno.

Z klimatického hlediska můžeme o oblasti říct, že má nejteplejší podnebí v ČR, charakteristické dlouhým vegetačním obdobím, mírnou zimou a nízkými srážkami. Podíl zemědělské půdy na celkové výměře území překračuje hranici 60 %. Zemědělská půda, jejíž kvalita patří mezi nejúrodnější na území našeho státu, je tvořena ve značném rozsahu kvalitní černozemí. Po výrazném odklonu od zemědělské výroby v celé ČR po roce 1989, se dá v mikroregionu předpokládat rozvoj zemědělské produkce s dosažením konkurenceschopné produktivity výroby a náležitě zhodnocený odbyt.

V současné době je patrný pomalý rozvoj nových zemědělských firem a rodinných farem. Zemědělské podnikání má velmi dobré předpoklady k prosperitě zejména ve výrobě vína, ostatní komodity jako zelenina, drůbeží maso, vepřové maso a vejce jsou vystaveny

velkému konkurenčnímu tlaku, což je dáno zejména dovozem ze zemí EU. Dominantním oborem, který se intenzivně rozvíjí, je vinohradnictví a vinařství.

Zemědělskou výrobou či činnostmi na ni navazujícími, jako je obchodní činnost, zpracování produkce, cestovní ruch, se zabývá v mikroregionu asi 20 % ekonomicky aktivních obyvatel. V obcích je to 30-35 %, v Mikulově asi 15 % ekonomicky aktivních obyvatel.[5]

Výše zmíněná čísla ukazují, že v zemědělství pracuje poměrně vysoké procento zaměstnanců, kteří pracují v zemědělských podnicích působících na území mikroregionu. Tyto podniky směřují svojí činnost jednak na rostlinnou výrobu včetně výroby vína a zeleniny, dále pak na živočišnou výrobu (chov skotu a prasat) a na zpracování zemědělské prvovýroby. Z těch nejvýznamnějších bych jmenoval MIKROS-VÍN Mikulov, k.s., která vznikla v roce 1997 a zabývá se pěstováním a prodejem vín z chráněné krajinné oblasti Pálava. Celková roční produkce je díky přísným nárokům na kvalitu omezena na přibližně 200 000 litrů bílého vína a 50 000 litrů vína červeného. Společnost zaměstnává 165 zaměstnanců a jedná se o firmu s dobrým rozvojovým potenciálem.

Podrobnější přehled o firmách působících v zemědělství na území mikroregionu podávají tabulky (viz. Příloha VII, VIII).

Poloha území, klimatické podmínky a tradice, technické, materiálové a personální zázemí jsou předpokladem životaschopného podnikání v zemědělském sektoru, samozřejmě ve standardním ekonomickém prostředí.

Rozložení lesů je v mikroregionu Mikulovsko nerovnoměrné. Zatímco ve východní části území je lesnatost relativně vysoká (Milovická pahorkatina), západní, severní a jižní část mikroregionu má lesnatost velmi nízkou, takže rozsáhlé úseky krajiny jsou prakticky bezlesé. Příčiny této situace spočívají v dřívějším intenzivním zemědělském využití krajiny, ale významnou měrou zmenšily plochy lesů i vodohospodářské úpravy na řece Dyji. V souvislosti s výstavbou Vodního díla Nové Mlýny došlo k vykácení lesních porostů na 1 200 ha plochy.

Z hlediska vlastnictví lesů je 90 % lesních porostů ve vlastnictví státu, které spravuje státní podnik Lesy ČR prostřednictvím lesního závodu Židlochovice. Úroveň hospodaření v lesích hospodářských je relativně vysoká, objevují se však i problémy, zejména v lesích s oborním chovem zvěře se projevují negativní změny lesa a životního prostředí.

7 TECHNICKÁ INFRASTRUKTURA

7.1 Doprava

Mikroregionem Mikulovsko prochází od severu k jihu významná nadregionální silniční komunikace, silnice první třídy I/52 (E 461) Brno – Pohořelice – Mikulov – Vídeň, která je v úseku Rajhrad – Pohořelice mimo region již vybudovaná jako rychlostní silnice R52. Jižní částí území je vedena jednokolejná železniční trať č. 246 Břeclav - Znojmo, se 3 železničními stanicemi – Březí, Mikulov a Novosedly, a se zastávkami v Dobrém Poli, Jevišovce a v Sedleci.[5]

V území nejsou podmínky pro zavedení vodní dopravy, neexistuje ani letecká doprava. Nejbližší letiště s mezinárodním statutem jsou v Brně a ve Vídni.

7.1.2 Silniční doprava

Základní osu silniční sítě mikroregionu tvoří silnice první třídy I/52, silnice druhé třídy II/414 se styčnickem v Mikulově a silnice první třídy I/40. Silnice I/52 je součástí připravované páteřní silniční sítě evropské dopravní infrastruktury. Nadregionální význam této komunikace, zejména pak tlak na její přebudování na rychlostní silnici R52 v úseku Pohořelice-státní hranice s Rakouskem, je podtržen postupující přípravou rakouské strany, opírající se o rozhodnutí rakouské vlády, vybudovat do r. 2010 rychlostní komunikaci tzv. Nordautobahn A5 v úseku Vídeň - hraniční přechod s ČR Drasenhofen/Mikulov.[5]

Silnice II/414 probíhající územím mikroregionu ve směru západ-východ podél státní hranice s Rakouskem, spojuje zejména města Znojmo a Mikulov. Přes silnici první třídy I/40 Mikulov – Valtice – Břeclav-Poštorná je možné napojení významné části území na dálnici D2 (Bratislavská) a na silnici první třídy I/55 (Břeclav – Hodonín – Přerov – Olomouc). Ostatní silniční síť v mikroregionu tvoří další 2 silnice druhé třídy (II/420, II/421) a 20 silnic třetí třídy.[5]

Přehled silnic první třídy probíhající mikroregionem Mikulovsko:

I/52 Brno – Pohořelice – Mikulov-st. hranice s Rakouskem – Vídeň

I/40 Mikulov – Sedlec – Valtice – Břeclav-Poštorná

Přehled silnic druhé třídy probíhající mikroregionem Mikulovsko.

II/414 Lechovice – Drnholec – Dobré Pole – Březí – Mikulov

II/420 Nikolčice – Hustopeče – Dolní Věstonice – Perná

II/421 Terezín – Velké Pavlovice – Milovice – Mikulov

Přehled silnic třetí třídy probíhající mikroregionem Mikulovsko.

III/0521 Bavory-spojovací

III/0522 Mikulov-okružní

III/0523 Mikulov – st.hranice

III/0524 Mikulov-příjezdná

III/0525 Mikulov – st.hranice

III/39613 Nová Ves – Drnholec

III/39615 Brod nad Dyjí – Pasohlávky

III/4143 Drnholec – Jevišovka.

III/4144 Novosedly – Nový Přerov – st.hranice

III/4145 Dobré Pole-příjezdná

III/4146 Dolní Dunajovice – Březí

III/4147 Dolní Dunajovice – Brod nad Dyjí

III/4154 Litobratřice – Drnholec – Novosedly

III/414 10 Sedlec-spojovací (na III/421 24 směr obec Bulhary)

III/42117 Lednice – Milovice – Dolní Věstonice

III/42120 Mikulov – Klentnice – Pavlov

III/42121 Perná – Klentnice

III/42122 Spálená hospoda – Perná

III/42123 Milovice-spojka (propoj II/421 s III/42117)

III/42124 Mikulov – Lednice

Velká část silnic II. a III. třídy v mikroregionu, obdobně jako v celém Jihomoravském kraji, se nachází ve velmi špatném technickém stavu. Je třeba značných finančních prostředků na opravy a rekonstrukce těchto komunikací, včetně směrových a výškových úprav. Průjezdne úseky těchto silnic obcemi jsou sběrnými komunikacemi, na které navazují místní a účelové komunikace a tvoří dopravní propojení obcí.

Místní komunikace, resp. provoz na nich, je ve většině obcí mikroregionu založen na principu zvýhodnění pěší dopravy, rekreačních a obytných funkcí na úkor dopravy motorové. Pěší provoz v obcích probíhá s vyšší intenzitou zejména podél sběrných komunikací, proto by bylo vhodné dobudovat síť chodníků a zlepšit kvalitu stávajících chodníků. V obcích s obytnými ulicemi směji chodci užívat silnici v celé její šířce a je povolena na nich hra dětí, v dalších pěší provoz probíhá podél sběrných komunikací.

Zemědělská doprava v mikroregionu využívá osvědčený systém převážně nezpevněných účelových cest šířky většinou 2 až 4 m. Je však třeba tuto dopravu zcela vyloučit z místních komunikací obytné zóny a z průtahů silnic.

Obecně je v obcích mikroregionu nedostatek ploch pro odstavení a parkování vozidel, zejména s ohledem na předpokládaný rozvoj cestovního ruchu, bytové výstavby a podnikatelských aktivit.

Nejdůležitějším dopravním uzlem mikroregionu je pochopitelně město Mikulov. V jeho správě je 80 % komunikací, ostatní jsou státní komunikace. V centru města je zaveden systém jednosměrných ulic, z důvodu možnosti parkování. Ve městě jsou 3 menší odstavná parkoviště, což je nedostatečná kapacita. V rámci vybudování nového autobusového nádraží se uvažuje o přidružení většího parkoviště. V Mikulově je zaveden systém městské hromadné dopravy, jejímž provozovatelem je město Mikulov.

Velkým přínosem pro mikroregion by byla výstavba dálnice Brno – Vídeň, která by vedla kolem Mikulova. Významným důvodem pro, je samozřejmě rozvoj průmyslové zóny Západ, kdy jednou z podpor pro tyto investice je i dálnice vedoucí přes Mikulov. Na rakouské straně je dálnice z Vídně do Drasenhofenu dána zákonem a proto není důvod pochybovat o její výstavbě. Realizace výstavby dálnice by měla probíhat cca do roku 2014.

7.1.3 Železniční doprava

Jižní částí mikroregionu prochází jednokolejná železniční trať č. 246 Břeclav – Znojmo se 3 železničními stanicemi – Mikulov, Březí a Novosedly a se 3 železničními zastávkami Dobré Pole, Jevišovka a Sedlec. Dosažitelnost této železnice je i pro obec Nový Přerov (stanice Novosedly). Denně na této trati projede v obou směrech 12 osobních vlakových souprav, v sobotu 7 a v neděli 8. Touto tratí projede denně v průměru 6–8 nákladních vlaků.

Chybějící přímé železniční napojení do ostatních obcí mikroregionu je poměrně velkou nevýhodou daného území. Železniční doprava totiž představuje jednu z méně ekologicky zatěžujících variant dopravy a rovněž její širší dostupnost by posílila pojení vesnic s okolím. Nedostačující je rovněž návaznost autobusové dopravy na jednotlivé vlakové spoje.

7.1.4 Hromadná doprava

Hromadná doprava osob je v mikroregionu Mikulovsko zajišťovaná především linkovou autobusovou dopravou. Rozhodující dopravní obslužnost obcí je tedy zajišťovaná autobusovou linkovou dopravou. Tato doprava je provozovaná především společností BORS Břeclav, a.s, menším dílem i společností ČSAD Brno a.s.[5]

Celorepublikovým trendem je růst individuální automobilové dopravy. To vede ke snižování objemu ve veřejné dopravě, k ekonomickým problémům v této oblasti a ve svém důsledku i k omezení dopravní obslužnosti, na což doplácí zejména starší obyvatelé mikroregionu. Zanedbatelná není ani rostoucí ekologická zátěž, provázející takovou dopravu. Hospodárnost provozu přímo ovlivňuje konkurenční prostředí.

V současné době je všech 18 obcí mikroregionu napojeno na hromadnou autobusovou síť. Většina obcí, zejména pak těch, které leží v dosahu silnic první a druhé třídy, nemají problém s dopravní obslužností. V obcích Brod nad Dyjí, Dobré Pole, Drnholec, Horní Věstonice, Milovice a Perná však trpí nedostatečným nebo dokonce neexistujícím autobusovým spojením v pozdně odpoledních a večerních hodinách či o sobotách a nedělích.

Přímo v obcích mikroregionu, bez města Mikulov, je celkem 25 autobusových zastávek.(Bavory 1, Brod nad Dyjí 1, Březí 2, Dobré Pole 1, Dolní Dunajovice 2, Dolní Věsto-

nice 2, Drnholec 1, Horní Věstonice 1, Jevišovka 1, Klentnice 1, Milovice 1, Nový Přerov 1, Novosedly 3, Pavlov 3, Perná 2, Sedlec 2).

Autobusovým dopravním centrem je Mikulov. Z Mikulova je zajišťována doprava nejen v rámci území okresu Břeclav, ale prostřednictvím dálkových rychlíkových autobusů je zajištěna i doprava v rámci ČR, případně do zahraničí.

7.1.5 Cyklistická doprava

Rovinatá část území mikroregionu vedla již dříve k rozvoji cyklistické dopravy zejména vlastního obyvatelstva. Přírodní atraktivita, reprezentované především CHKO Pálava, městem Mikulovem, rozsáhlými vinicemi a přilehlými Novomlýnskými nádržemi představují významné plusy rozvoje cestovního ruchu a ekonomických aktivit spojených s cestovním ruchem. Významnou formou dopravního zpřístupnění území je budování cyklostezek, nezbytných pro rozvoj cykloturistiky, která se jako moderní forma dopravy a turistiky těší velké oblibě u nás i v Evropě. Zatím však mají technické podmínky, včetně potřebné infrastruktury v mikroregionu, určité rezervy. V poslední době bylo budováno především značení cyklotras, stále však chybí doprovodná infrastruktura typu odpočívadel, služeb pro cykloturisty, vhodné ubytování a další. Územím procházejí v dnešní době následující hlavní značené cyklotrasy: cyklotrasa Brno – Vídeň, Moravská vinná, Mikulovská vinařská stezka a částečně i Velkopavlovická. Územím také prochází trasa Greenways spojující Prahu s Vídní. Z tematických cyklotras je třeba zmínit cyklotrasu vedoucí po Naučné vinařské stezce Mikulov. Nejnovější aktivitou v regionu je propojování cyklotras na české straně s cyklotrasami Dolního Rakouska a budování infrastruktury podél vyznačených cyklotras. Hlavním problémem současné cyklistické dopravy je nepřipravenost území na zvládnutí stále narůstajícího počtu cykloturistů, a to především ve městě Mikulov a v centrální oblasti CHKO Pálava, kde již dnes dochází k lokálnímu ničení přírody. Bylo by proto vhodné rozložit nápor cykloturistů do více míst mikroregionu a připravit potřebnou doprovodnou infrastrukturu.[5]

7.1.6 Telekomunikace

Na telefonní síť, budovanou v mikroregionu společností Český Telecom, jsou napojeny všechny obce mikroregionu. Procento hlavních telefonních stanic (HTS) v celém regionu je vysoké a žadatelé o zřízení HTS jsou bez problému uspokojováni. Tato skutečnost se

pozitivně odráží i v růstu využívání internetu. Pokrytí území signálem sítí některého z operátorů GSM je v zásadě přijatelné, dokonalé však není (Brod nad Dyjí, Březí, Drnholec, Jevišovka, Nový Přerov a Sedlec).

Na celém území mikroregionu je 100% pokrytí televizním signálem, ne všude však v potřebné kvalitě. Problémy jsou zejména u obcí v CHKO Pálava Bavory, Milovice a Perná.

7.2 Elektrifikace

Na území mikroregionu se nenachází žádný zdroj elektrické energie. Přenos potřebného výkonu je zajišťován z nadřazené soustavy R400/110KV v Sokolnicích a přes rozvody 110/22KV Hrušovany u Brna a Hrušovany n. Jevišovkou. Tato soustava dostatečně zajišťuje jak současné odběry Mikulovska, tak i výhledové potřeby po roce 2010. Provozovatelem rozvodů elektrické energie je Jihomoravská energetika, a. s., Brno. Výkon el. rozvodů v území a jejich technický stav včetně trafostanic je dobrý. Rovněž technický stav rozvodů v obcích je v podstatě dobrý.[5]

V Mikulově je postupně prováděna rekonstrukce systému elektrorozvodů sítě 22 KV, kabelových okruhů v souvislosti s budováním nových trafostanic pro bytovou výstavbu. Probíhá také postupná renovace veřejného osvětlení.

V Dobrém Poli je nezbytné rekonstruovat část el. rozvodů, v Horních Věstonicích jsou elektrické rozvody v uspokojivém stavu, nutná je však jejich kabelizace. V Novosedlicích a v Pavlově je třeba provést kabelizaci el. rozvodů v centrech obcí. V Perné byla kabelizace el. rozvodů již provedena (v rámci těchto prací došlo k obnově celé hlavní ulice, což se týká i veřejného osvětlení). V Sedleci jsou v současné době rekonstruovány 2/3 el. rozvodů s vybudováním nových trafostanic.[5]

Veřejné osvětlení v obcích je v současné době rozsahem uspokojivé, ale je nutné počítat s jeho modernizací či obnovou zejména v Drnholci, Horních Věstonicích, Klentnici a Novém Přerově.

7.3 Plynofikace

Plynofikace mikroregionu je spíše na nadprůměrné úrovni. Plynofikovány jsou spolu s Mikulovem i obce mikroregionu s výjimkou Bavor a Dolních Věstonic, kde však plynofi-

kace v současné době probíhá. U již plynofikovaných obcí, mimo město Mikulov, procento plynofikace kolísá mezi 30 % (Jevišovka) a 90-95 % (Březí, Dolní Dunajovice, Horní Věstonice, Nový Přerov, Pavlov, Perná a Sedlec). V Mikulově je stávající systém plynovodů zásobujících město dostatečný i pro další rozšíření plynofikace k potřebám nových odběratelů. Provozovatelem rozvodu plynu je Jihomoravská plynárenská, a. s.

7.4 Vodní hospodářství

Obce mikroregionu Mikulovsko jsou napojeny na veřejné (skupinové) vodovody, jejichž provozovatelem je společnost Vodovody a kanalizace Břeclav, a. s. Velikost podílu obyvatel, napojených na veřejný vodovod se ve všech obcích blíží 100 % s výjimkou, kterou jsou Dolní Věstonice, kde je na veřejný vodovod napojeno cca 90 %. Celková délka vodovodní sítě všech obcí (bez přivaděčů) činí cca 109 200 m. Technický stav vodovodní sítě ve většině obcí je dobrý. V budoucnu určitě proběhnou rekonstrukce řadů, které bude nutno provést v případě poruchovosti a stárí sítí. Také bude třeba vybudovat i nové vodovodní řady v rozvojových zónách.

Zásobování obcí mikroregionu pitnou vodou zabezpečují následující vodní zdroje:

1. Skupinový vodovod „Novosedly“ (jímací území Novosedly, Drnholec, Jevišovka, VZ1) Vodní zdroje v těchto jímacích územích vykazují zvýšenou koncentraci dusičnanů a síranů nad povolenou hodnotu hygienického limitu. Proto byla požádána Krajská hygienická stanice JmK, ÚP Břeclav o udělení výjimky. Současně jsou připravována opatření, která povedou ke zlepšení stávající situace, a to: opuštění nevyhovujících zdrojů skupinového vodovodu Novosedly a napojení zásobovaných obcí na skupinový vodovod Mikulov. Za tímto účelem je připravována v průběhu období let 2005-2007 stavba nového přivaděče.[5]

2. Skupinový vodovod „Dolní Dunajovice“ (jímací území Brod n. Dyjí, VZ2). Kvalita vody v jímacím území Brod nad Dyjí vyhovuje vyhlášce č. 252/2004 Sb., kterou se stanoví hygienické požadavky na pitnou vodu. [5]

3. Jímací území mezi Milovicemi a Pavlovem (VZ3).

Tento zdroj byl již vyřazen z provozu a zásobování obcí Milovice a Pavlov je zabezpečováno z jímacího území Lednice, kde kvalita vody plně vyhovuje vyhlášce č. 252/2004 Sb.

Za účelem zabezpečení kvalitní pitné vody uvedených obcí byl vybudován vodovodní přívaděč z obce Bulhary.[5]

4. Vodní zdroje z jímacího území Lednice (VZ4)

Jediným reálným zdrojem pitné vody pro celý mikroregion je jímací území Lednice, která se ovšem nachází mimo území mikroregionu. V současné době jsou zásobeny vodou z tohoto jímacího území pouze město Mikulov a obce Milovice, Pavlov a Sedlec. Současná vydatnost těchto zdrojů se pohybuje v rozmezí 80-110 l/s.[5]

Zvýšení kapacity zdrojů je reálné pouze tehdy, pokud se dobuduje infrastruktura. Je proto třeba rekonstruovat a dobudovat vodovodní síť a z tohoto vodohospodářského centra hospodárně a se zárukou velkého zdroje vody dodávat pitnou vodu do celého území. Tento záměr je podmíněn kromě vybudování nových jímacích objektů především modernizací úpravny vody v Lednici.

7.5 Odpadní vody

Stav odkanalizování mikroregionu včetně čištění odpadních vod je dosud na velmi nízké úrovni. Provozovatelem kanalizací ve všech obcích, kde alespoň nějaký kanalizační systém existuje, jsou obce, kromě města Mikulova, kde jsou vlastníkem a provozovatelem Vodovody a kanalizace Břeclav, a.s. Na veřejnou kanalizační soustavu, tj. na soustavu s odpovídající funkční čistírnou odpadních vod (ČOV) jako vodohospodářský celek jsou v současné době z tohoto hlediska z 18 obcí mikroregionu napojeny pouze – město Mikulov a obce Dobré Pole, Dolní Dunajovice a Drnholec. V řadě dalších obcí mikroregionu existuje kanalizační síť bez ČOV v různém konstrukčním provedení a v různém technickém stavu, odvádějící odpadní vody z domovních septiků (v lepším případě) či jen dešťovou vodu z komunikací, veřejných ploch apod. Obec Nový Přerov nemá žádnou kanalizační, obce Bavory, Brod nad Dyjí, Březí, Dolní Věstonice, Horní Věstonice a Sedlec mají kanalizační sítě nevyužitelné k odvádění splaškových vod. Rekonstrukce stávající kanalizační sítě je odhadována v rozsahu 50 % z celkové délky.

8 ŽIVOTNÍ PROSTŘEDÍ

Úroveň životního prostředí v daném území lze charakterizovat podle míry emisí oxidu siřičitého, podílu délky vodních toků se špatnou jakostí vody, toxických chemických látek v prostředí, černých skládek a prašnosti v území, eutrofizace povrchových vod a nízké stability ekosystémů současné kulturní krajiny (nepřiměřeně vysoké zornění zemědělské půdy se související nízkou biodiverzitou, narušený vodní režim, ohrožení vodní a větrnou erozí a nedostatečná hustota přírodních prvků v zemědělské krajině).[5]

8.1 Klimatické podmínky

Mikroregion Mikulovsko leží v teplé oblasti České republiky a zahrnuje dva klimatické rajóny. Rajón T2 v podstatě zahrnuje nivu řeky Dyje. Vyznačuje se dlouhým, teplým a suchým létem, s velmi krátkým přechodným obdobím, teplým až mírně teplým jarem i podzimem, krátkou, mírně teplou, suchou až hodně suchou zimou. Sněhová pokrývka má velmi krátké trvání.[5]

Rajón T4 zahrnuje z hlediska vegetační stupňovitosti kolizní stupeň. Má velmi dlouhé léto, které je značně teplé a suché. Přechodné období je tu velmi krátké. Podzim a jaro jsou teplé, zima krátká, mírně teplá, suchá až hodně suchá s velmi krátkým trváním sněhové pokrývky.[5]

Mikroregion Mikulovsko je podle klimatické klasifikace řazen do teplé a suché oblasti s mírnou zimou a kratším slunečním svitem. Pro stanici Mikulov je udáván průměrný dlouholetý úhrn srážek 571 mm. Oblast se vzhledem k průměrné roční teplotě řadí k nejsušším územím republiky. Maximum srážek spadne v červenci, minimum většinou v lednu. V době od dubna do září pak spadne 63,3 % celkového ročního úhrnu. Měsíční úhrny srážek podléhají rok od roku značným výkyvům. V měsících únor, březen, duben, říjen, listopad se vyskytují případy, kdy nebyly zjištěny žádné měřitelné srážky. Podíl sněhových srážek na celkovém srážkovém úhrnu je malý a dosahuje maximálně 20 %.[5]

8.2 Ovzduší

Pokud budeme hodnotit kvalitu ovzduší, pak můžeme území mikroregionu Mikulovsko klasifikovat jako mírně znečištěné. S tím souvisí především změna používaných druhů paliv, kdy se nahrazují nekvalitní pevná paliva zemním plynem. Plynofikace obcí má

značný podíl na snížení emisní zátěže ovzduší, protože plošné malé zdroje znečišťování ovzduší (rodinné domy, samostatně vytápěné bytové jednotky apod.) představovaly velmi významné zdroje znečištění. Růst cen plynu však může do způsobu vytápění velmi citelně zasáhnout a je možné, že bude hrozit nárůst znečištění opět z vytápění tuhými palivy. Značnou zátěž životního prostředí představují emise produkované především z automobilové dopravy.

8.3 Hydrologie

Vodní zdroje jsou v celém území mikroregionu až na výjimky velmi málo vydatné a spolu s celkově suchým rázem oblasti způsobují nepříliš dobrou situaci v zásobování obyvatelstva pitnou vodou. Výskyt a oběh podzemních vod v oblasti je podmíněn její geologickou stavbou a vlastnostmi hornin. Z hlediska akumulace podzemních vod jsou nejvýznamnější štěrkopísčité sedimenty údolních niv řeky Dyje a přilehlých nízkých teras. Tato štěrkopísčítá souvrství dosahují mocnosti zpravidla 4-6 m, jsou trvale zvodnělá se souvislou hladinou a nacházejí se zejména v severní části mikroregionu.

Význam mají i zdroje podzemních vod, které se vyskytují v oblastech průlinově propustnými neogenními sedimenty. Pro celé území jsou nejvýznamnější dva zdroje pitné vody, tj. jímací území Lednice (řad Mikulov-Sedlec-Bulhary) a prameniště Brod nad Dyjí, z něhož je skupinovým vodovodem Dolní Dunajovice zásobována vodou převážná část mikroregionu. Uvedené zdroje pak doplňuje síť zdrojů místního významu.

Hydrologie

Mikroregion Mikulovsko lze charakterizovat jako oblast s malou hustotou vodní sítě. Vodní plochy jsou málo početné a malého rozsahu. Území leží většinou na pravém a z části na levém břehu řeky Dyje a je odvodňováno jejími přítoky Jevišovkou, Polním potokem, Dunajovickým potokem, Včelínkem a Klentnickým potokem. Jevišovka odvodňuje celou západní část katastru obce Jevišovka. Polní potok odvodňuje jihozápadní část mikroregionu. Dunajovický potok odvodňuje část Pavlovských vrchů západně od hlavního hřebene Pálavy.

Kvalita vody je zhoršena odpadními vodami z Bavor a Perné a ze zemědělské výroby. Severní část Pavlovských vrchů odvodňují odvodňovací příkopy, vyústující do svodných kanálů okolo Vodního díla Nové Mlýny.

Severovýchodní část Pavlovských vrchů je odvodňována Klentnickým potokem, který vytéká z místa bývalého návesního rybníčku v Klentnici. Povodí Včelínku odvodňuje jižní část mikroregionu. Tento potok pramení v Rakousku, přitéká na území mikroregionu nad rybníkem Šibeničnick, do kterého posléze ústí. Do Šibeničnicku ústí také Mikulovský potok, napojený na závlahový kanál od Brodu nad Dyjí. Nejvýznamnějším přítokem Včelínku je jeho levostranný přítok Mušlovský potok, který odvodňuje jihovýchodní část mikroregionu.

Řeka Dyje a její vodní režim jsou zásadním způsobem ovlivněny výstavbou Vodního díla Nové Mlýny. Z hydrologického hlediska jsou na území mikroregionu Mikulovsko nejvýznamnějšími stojatými vodními plochami rybník Nesyt, zasahující na území Sedlece a rybník Šibeničnick na katastru Mikulova. Na rybník je napojen Mikulovský potok přitékající od Mikulova, dříve napájený městskou kanalizací, nyní s napojením vyčištěných odpadních vod z ČOV Mikulov. Rybník je využíván k chovu ryb, stejně jako Horní a Dolní Mušlovský rybník na katastru u Mušlova a rybník Nový na mikulovském katastrálním území.

8.4 Eroze půdy

Potencionální eroze půdy na území mikroregionu téměř všude překračuje svou hodnotou hranici normální eroze půdy a na velkých plochách svahů Pavlovských vrchů dokonce hodnotu 2 mm za rok. Vysoká intenzita potencionální eroze je na území těchto orografických jednotek podmíněna značnou vertikální členitostí reliéfu, poměrně nepropustnými horninami a do značné míry také erozi půdy málo vzdorující půdní pokrývkou.

V území mikroregionu jsou rozšířeny tyto půdní druhy:

- Půdy písčité, hlinitopísčité až písčitolhinité (lehčí půdy). Tyto lehčí půdy pokrývají jen malou část území.
- Půdy hlinité a jílovitohlinité (středně těžké půdy). Tyto půdy jsou v mikroregionu nejvíce rozšířeny a pokrývají také největší plochy.
- Půdy jílovité až čisté jíly (těžké půdy). V oblasti pokrývají místy větší plochy a jsou rozšířeny zejména na severních a severozápadních svazích Pavlovských vrchů.

8.5 Nerostné suroviny

Území mikroregionu Mikulovsko je z pohledu nerostných surovin a jejich těžby úzce spjata s geologickou stavbou. Nevyskytují se zde žádné rudné nerostné suroviny. Povrchová těžební činnost je zaměřena na těžbu vysokoprocentního vápence. Ložiska jsou tvořena vrstvami vápnatých vápenců o mocnosti 100-120 m. Zásoby vápence jsou zařazeny do kategorie vázaných zásob. Všechna výhradní ložiska se nacházejí v oblasti Pavlovských vrchů.

V katastru obce Novosedly probíhá těžba cihlářské suroviny, která je následně využívána při výrobě cihel v místní cihelně.

Ložiskové území zemního plynu, mimo vlastní těžbu, je využíváno rovněž jako podzemní zásobník plynu (Dolní Dunajovice). Ložiska zemního plynu a ložiska ropoplynná jsou situována v katastrech obcí Dolní Dunajovice, Dolní Věstonice, Pavlov a Perná.

8.6 CHKO Pálava

Na území mikroregionu Mikulovsko je vyhlášeno 1 velkoplošné zvláště chráněné území a 19 maloplošných chráněných území. Chráněná krajinná oblast Pálava byla vyhlášena Výnosem Ministerstva kultury ČSR ze dne 19. března 1976 v okrese Břeclav na území o rozloze 83 km². Zahrnuje území obcí nebo část obcí Bavory, Bulhary, Dolní Věstonice, Horní Věstonice, Klentnice, Mikulov, Milovice, Nové Mlýny, Pavlov, Perná a Sedlec.

Dne 16. 6. 1986 byla vyhlášena v hranicích chráněné krajinné oblasti biosférická rezervace Pálava, a tak se stala třetím místem v dnešní České republice, které se v rámci programu Člověk a biosféra stalo biosférickou rezervací UNESCO. Křivé jezero, které se nachází v nivě Dyje u Nových Mlýnů, je součástí mezinárodně významného mokřadu chráněného podle Ramsarské úmluvy. Celá chráněná krajinná oblast je na seznamu evropsky významných ptačích území a pravděpodobně se stane též ptačí oblastí celoevropské soustavy Natura 2000.

Odbornou péčí o přírodu a krajinu i výkon státní správy vykonává ve vymezeném území Správa Chráněné krajinné oblasti Pálava se sídlem v Mikulově, která je regionálním pracovištěm Správy ochrany přírody (organizační složky státu).

Nejhodnotnější úseky krajiny jsou chráněny ve 14 maloplošných zvláště chráněných územích, z toho 4 v nejvyšší kategorii národní přírodní rezervace, 1 jako národní přírodní

památku, 5 jako přírodní rezervace a 4 jako přírodní památka. Historické centrum Mikulova s cennou architekturou požívá statutu městské památkové rezervace a obec Pavlov je chráněna jako vesnická památková rezervace.

Ani krajina Pálavy nebyla v minulosti ušetřena neuvážených a nežádoucích zásahů. Velká část Turoldu a Svatého kopečku byla zničena těžbou vápence, zatímco Janičův vrch byl odtěžen zcela. Velké rozlohy půd na svažitéch pozemcích jsou postiženy erozí, jinde byl krajinný ráz narušen terasováním pozemků. Další škody způsobilo použití nebezpečných pesticidů, a to zejména ve vinicích.

9 KULTURA

9.1 Kulturní památky

Na území mikroregionu se nachází velké množství kulturních památek a to světských i církevních. Významným kulturním bohatstvím je soubor památek v Městské památkové rezervaci Mikulov v jejím ochranném pásmu, v čele se zámek, který dnes slouží jako muzeum. Významné je rovněž náměstím s morovým sloupem a zejména s Dietrichsteinskou hrobkou. K zajímavostem muzea patří pozoruhodná expozice věnovaná vinařství. Nad tímto malebným městem se vypíná významné poutní místo - Svatý kopeček s prastarou tradicí mariánských zářijových poutí. V Mikulově můžete najít také významné židovské památky, především Horní synagogu, která dnes slouží jako výstavní expozice, a rozsáhlý židovský hřbitov z 15. století.

Památkově chráněné objekty jsou v různém vlastnictví a během posledního desetiletí byla jejich značná část obnovena a zrekonstruována, přesto některé z nich, trpí některými architektonickými závadami z minulosti. Část památek je třeba ještě citlivě obnovit. Velmi hodnotná je barokní lidová architektura vinařských domů v památkové rezervaci Pavlov i kulturní památky na návsi v Dolních Věstonicích s vyhlášeným ochranným pásmem. Proslulými jsou archeologická naleziště a památky v Dolních Věstonicích a v Pavlově. Nálezy z dob lovců mamutů a Věstonickou Venuši zná celý kulturní svět.

V posledním desetiletí byly mnohé kulturní památky v regionu doslova zachráněny před nevratnou zkázou, mnohé památky byly obnoveny podle zásad památkové péče, některé však byly i neuváženými zásahy nebo neukázněnými vlastníky při přestavbě po stránce historické poškozeny.

Významnou kulturněhistorickou památkou, která těsně sousedí s územím mikroregionu je Lednicko- valtický areál. Jeho dvěma centry jsou Valtice a Lednice známé hlavně svými zámky a parky. V prostoru mezi Lednicí a Valticemi se nachází přírodní park, který patří k největším příkladům komponované krajiny nejen v rámci Evropy. Komplex Lednicko-valtického areálu byl v roce 1996 zařazen na seznam světového kulturního a přírodního dědictví UNESCO. Lednicko-valtický areál je plný památek, ale je známý také mezi milovníky přírody. K návštěvě je láká především soustava Lednických rybníků. Součástí areálu je také významná archeologická lokalita - Pohansko. Na své si tady přijde každý,

kdo má rád pěší turistiku, cykloturistiku nebo jízdu na koni, ale na zdejší revíry nedají dopustit ani milovníci rybaření.

Rovněž kulturní nabídka oblasti mikroregionu je bohatá a má mnoho podob. Je zde například několik zajímavých muzejních expozic. Regionální muzeum na zámku v Mikulově má kromě jedinečné vinařské expozice, také archeologickou instalaci, jejíž součástí je unikátní hrobka germánského bojovníka objevená na nedalekém Mušově. Archeologické tématice se věnuje také expozice v Dolních Věstonicích, kde můžete vidět i maketu sošky slavné Věstonické venuše.

K nejpoblárnějším kulturním tradicím řešeného území patří kromě hodů vinobraní, vinné košty a výstavy vín. Mikulov, centrum Pálavy, je pravidelným dějištěm přehlídky dětských folklórních souborů a zdejší soubor Pálavan i se svým dětským dorostem Pálavánkem pořádají během léta řadu vystoupení.

10 CESTOVNÍ RUCH

10.1 Cestovní ruch v mikroregionu Mikulovsko

Cestovní ruch je podle celosvětových měřítek jedním z nejvýznamnějších ekonomických odvětví a dynamicky se rozvíjí. Pro celý Jihomoravský kraj, okres Břeclav i mikroregion Mikulovsko se může cestovní ruch stát, vzhledem k přírodním, kulturním a geografickým podmínkám, významným faktorem ekonomického rozvoje, včetně možnosti zvýšení zaměstnanosti.

Mikulovsko nabízí řadu příležitostí jak zajímavě prožít aktivní dovolenou. Na území mikroregionu se dá věnovat pěší turistice a poznat zajímavosti pálavské přírody, zdejších vinic a obcí prostřednictvím značených tras a tří naučných stezek - dvou přírodovědných a jedné vinařské. Nejoblíbenější značená trasa pro pěší vede po hřebenu Pálavy z Mikulova do Popic. Na Pálavu můžete přijet po některé z dálkových cyklotras, jako jsou Greenways Praha-Vídeň, Jantarová, Moravská nebo Moravská vinná stezka. Nejatraktivnější turistické cíle, pamětihodnosti a zajímavosti Pálavy a okolí jsou navíc propojeny sítí místních cyklotras a tematických okruhů. Na kole se tady dá dojet téměř kamkoliv, ale do přírodních rezervací je vstup povolen pouze pěšky a po značených stezkách.

V poslední době velmi oblíbenou formou turistiky je cykloturistika, která zaznamenává v posledních letech na jihu Moravy velký rozvoj. Jak jsem již zmínil, mikroregionem Mikulovsko prochází nadregionální cyklotrasy, jako například Moravsko-slezská dálková cyklotrasa nebo Greenways, na které navazuje řada dalších tras regionální a místní úrovně. Pro další rozvoj cyklotras je třeba rozvíjet řadu doprovodných služeb, jako jsou půjčovny a opravny kol, informační i ubytovací služby.

Pokud chceme prožít dovolenou u vody pak můžete zamířit k Novomlýnským nádržím do jednoho z nejznámějších kempů v republice v Pasohlávkách. Nabídka kempu ATC Merkur uspokojí zájemce o plavání a slunění, vyznavače nudismu, milovníky windsurfingu, lze si tady půjčit šlapadlo nebo loďku a děti se mohou vydovádět na atrakcích. Pokud někdo raději sedí u vody a chytá ryby, může zkusit své štěstí u Novomlýnských nádrží nebo vyzkoušet něco speciálního - lov trofejních ryb na rybníku Pod mlýnem u Sedlce.

Potenciální rozvojové možnosti lze hledat i v rozvoji pobytové venkovské turistiky i s její specifickou podobou - agroturistikou.

Geografická poloha na hranicích s Rakouskem na trase významné evropské silniční sítě je zejména v rámci zahraniční turistiky velmi výhodná. Významná je také relativní blízkost dalších atraktivit cestovního ruchu, která mohou sloužit jako další výjezdový cíl turistům Mikulovska, jako například kulturně historické areály Lednicko-valtický. Výhodou je i blízkost moravské metropole Brno s jejími kulturními památkami, sídlo mnoha kulturních institucí, místo konání veletrhů a významných společenských, kulturních a sportovních akcí.

Mikroregion Mikulovsko však netvoří přirozený a po všech stránkách vyvážený turistický region. Mikulovsko může svým návštěvníkům nabídnout mnohé atraktivity, které přesahují regionální význam. Je to Městská památková rezervace Mikulov, příroda chráněné krajinné oblasti Pálava nebo archeologické památky v Dolních Věstonicích. Další místa jsou významná regionálně, například rezervace lidové architektury Pavlov nebo obec Klentnice.

Vedle nich jsou zde však i lokality turisticky ještě nepříliš známé. Málo navštěvovaný je prozatím jihozápadní kout mikroregionu, přestože se například Drnholec nebo malebná zákoutí kolem řeky Dyje u Jevišovky či cesty pro cyklisty v bývalém pohraničním pásmu mohou stát pro turisty velmi zajímavými.

K přednostem mikroregionu Mikulovsko patří určitě vinařská turistika, pro kterou má území výborné předpoklady, a to jak samotnou produkcí velmi kvalitních vín, tak malebnou krajinou se zachovanými objekty historických sklepů a vinařských domů, ať v Pavlově, Klentnici, Dolních Věstonicích, Dolních Dunajovicích či Perné, Novém Přerově anebo v dalších obcích.

10.2 Turistická vybavenost

Významným aspektem pro posouzení turistické atraktivity mikroregionu je úroveň základní turistické infrastruktury jako je : ubytování, stravování, dopravní služby a další vybavenosti. Zatímco v Mikulově nebo Pavlově je možné najít přijatelné ubytování na poměrně solidní úrovni v některých obcích jsou tyto služby pouze základní turistické úrovně a to i přes tu skutečnost, že v této oblasti došlo k velkému kvantitativnímu i kvalitativnímu rozvoji. Častým nedostatkem i nových zařízení je jejich kvalita a malá nabídková pestrost jak v jídlech, tak i nápojích.

Bavory

Z hlediska turistického jsou Bavory atraktivní klidnou malebnou vesnicí pod jihozápadními svahy Pálavy, v chráněné krajinné oblasti, se stráněmi vinic a vinnými sklípky. V obci nejsou kromě služeb motoristům, restaurace, jednoho penzionu s 9 lůžky a veřejných toalet další služby nebo zařízení pro turisty. Rozvoj dalších služeb v současné době obec z důvodů finančních nepřipravuje. Dopravně je obec dostupná autobusovou dopravou, silniční komunikace jsou v poměrně dobrém stavu. Obec nedisponuje vlastními propagačními materiály.

Brod nad Dyjí

Leží na břehu horní Novomlýnské nádrže a cestovní ruch v obci je zaměřen především na rybaření, rekreaci u vody a vodní sporty. Obec je také významnou křižovatkou několika cyklotras. Ubytování poskytují 2 autokempy a jedna turistická ubytovna, stravovací služby nabízí pouze hostinec. Dostupnost autobusem je velmi dobrá. V obci není čerpací stanice PHM, ani další služby motoristům.

Březí

Obec má výhodnou polohu i krajinu pro cykloturistiku, ke které je možné využít cesty v pohraničním pásmu. Tradiční vinařství je příležitostí pro rozvoj tohoto druhu turistiky, koupaliště umožňuje rozvoj pobytové letní turistiky, je však nutná jeho rekonstrukce. Ke sportovnímu vyžití slouží i tělocvična a hřiště, místní rybník umožňuje rybaření. V obci jsou tři zařízení poskytující stravovací a ubytovací služby. Kromě tří obchodů s potravinami se zde prodává i průmyslové zboží, textil, nábytek a vinařské potřeby, je zde i novinový stánek, kadeřnictví a krejčovství. Dopravní spojení do obce je autobusovou i železniční dopravou. Komunikace v obci nejsou v dobrém stavu. V obci není čerpací stanice PHM a v současné době ani žádné další služby motoristům. Obec doposud nevydala žádný propagační materiál.

Dobré Pole

Podobně jako obec Březí má výhodné předpoklady pro rozvoj cykloturistiky. V obci je jedna prodejna s potravinami, chybí pohostinství. Kromě pošty nejsou v obci další služby. Rovněž Dobré Pole má autobusové i železniční spojení, místní komunikace je třeba opravit. Vlastním propagačním materiálem obce jsou pohlednice.

Dolní Dunajovice

Tradiční vinařská obec na dohled od Pálavských vrchů na severních svazích Dunajovického kopce. V obci je pošta, obchodní síť je v obci dostatečně rozvinutá. Existují zde kadeřnictví, kosmetika, švadlena, foto sběrna, prodej novin. Ubytovací a stravovací služby jsou v obci zastoupeny několika restauracemi, oblíbené jsou vinárny, je zde několik pohostinství i 5 ubytovacích zařízení s kapacitou 160 míst. Obec má autobusové spojení na Mikulov a na Brno. V obci jsou dvě autoopravny a prodejna náhradních dílů, čerpací stanice zde není. Dolní Dunajovice vydaly vlastní propagační materiál.

Dolní Věstonice

Nachází se na severním svahu Pálavy, v chráněné krajinné oblasti a také se svým tradičním vinařstvím a řadou vinných sklípků má perspektivy uplatnit se ve vinařské turistice. Rekreačně je dosud nevyužita třetí novomlýnská nádrž, její břeh tvoří okraj obce. Tato kdysi bohatá obec může přilákat turisty například mlýnem a renesančními domy měšťanského typu, architektonicky pozoruhodným kostelem i sochařskou bohatostí návsi. Rovněž bohatost archeologických nálezů pravěkých kultur, včele se slavnou věstonickou Venuší, jsou lákadlem pro turisty. V obci jsou základní služby, obchodní síť a současné poptávce odpovídající ubytovací i stravovací služby. Své služby nabízí místním obyvatelům i turistům kadeřnictví, švadlena a prodej novin, služby pro motoristy zde zatím nejsou. Obec vydala v rámci své propagace pohlednice. Obec má silniční i autobusové spojení, které není dostačující.

Drnholec

Je velká obec na západě mikroregionu se zámek bývalého panství, dominantou barokního kostela a dalšími památkami, přírodou kolem řeky Dyje a s možnostmi rybaření v ní. Na velikost obce i její spádovou funkci pro sousední obce má poměrně nedostatečně vyvinutou obchodní síť a omezený sortiment. Služby nabízí pošta, kadeřnictví, holičství, kosmetika, krejčovství a prodej novin. Bankomat zde není a poštovní služby jsou nedostatečné. Zámek, kostel ani další kulturní památky nejsou zapojeny do systému využívání historických památek v cestovním ruchu. Gastronomické služby nabízejí dvě pohostinství a hotel na náměstí s kapacitou 30 lůžek na dobré úrovni. Obci však chybí více ubytovacích zařízení. Obec je propojena autobusovou dopravou s ostatními obcemi a Mikulovem,

železnice zde není. Komunikace nejsou v ideálním stavu. V Drnholce je čerpací stanice a 3 autodílny. Pohlednice propagující Drnholec byly vydány k 750.výročí obce.

Horní Věstonice

Mají díky své poloze na úpatí Pálavy výborné předpoklady pro pěší turistiku, cykloturistiku, a pobytovou turistiku. Také vinařství je v obci tradiční, proto se dá očekávat další růst významu vinařské turistiky. Blízkost Novomlýnských nádrží umožňuje také rozvoj rybaření a turistiky u vody. Ubytování poskytují soukromá zařízení s celkovou kapacitou asi 50 lůžek. Stravovací služby nabízí penzion, pohostinství a prodejna ZMIKA. V obci fungují dvě vinárny a pro veřejnost je k dispozici i několik vinných sklepů. V obci není čerpací stanice PHM, ani další služby pro motoristy a cyklisty.

Jevišovka

Obec s obtížnější dopravní dostupností autobusem. Je to obec v jihozápadním cípu okresu Břeclav s čistým životním prostředím v blízkosti řeky Dyje. Kvůli těmto přednostem je využíván její bytový fond k víkendovému bydlení. Nedostatečné jsou služby pošty. Jevišovka nabízí základní služby obchodní sítě, je zde kadeřnictví a opravná automobilů. Soukromé ubytování má kapacitu asi 20 míst, pohostinství má pouze základní úroveň. Propagační materiály obec zatím nevydala.

Klentnice

Obec položená v kopcích Pálavy, pod vápencovými skalami, přes kterou procházejí turistické trasy. Kvůli své malebnosti a dostatku zeleně je obec vyhledávána turisty. Pro potřeby obce jsou postačující dva obchody, krejčovství, prodej novin, také parkoviště je k dispozici. Nedostatečné jsou poštovní a bankovní služby. Kapacity i úroveň ubytovacích zařízení jsou na poměrně dobré úrovni. Místní atrakcí je ranč a hipoturistika. Obec má pouze autobusové spojení. V obci není čerpací stanice PHM, služby motoristům nabízí místní autoservis. Vlastní propagační materiály obec nemá.

Milovice

Leží podobně jako Dolní Věstonice na břehu třetí novomlýnské nádrže. I tady jsou dobré podmínky pro rozvoj venkovské turistiky, obec má zachovalý ráz moravské vesnice bez výrazných rušivých prvků a malebnou přírodu okolo. Problémem je dopravní připojení. V obci jsou dvě prodejny se smíšeným zbožím. Ubytování je poskytováno ve dvou soukro-

mých apartmánech, stravování poskytuje jedno zařízení v základní turistické úrovni. V blízkosti obce je čerpací stanice PHM. Obec dosud nemá vlastní propagační materiál.

Mikulov

Je jedinečným historickým městem s proslulým panoramatem i malebným jádrem města s kvalitními architektonickými památkami, čistým životním prostředím na úpatí Pálavských vrchů. V Mikulově je v současné době řada služeb jak pro místní obyvatelstvo, tak pro okolní obce, ale i turisty. Je zde kadeřnictví, kosmetika, pedikúra, fotoslužby, krejčovství atd. Obchodní síť je rozvětvená nejenom ve městě, ale v posledním období přibily i supermarkety v jižní části města. Je zde na 30 ubytovacích subjektů, dva hotely, které nabízejí ubytování vyššího standardu, motoresty mají kvalitu přiměřenou svému účelu, soukromé ubytovací kapacity jsou převážně v základní kategorii.

Služby pro motoristy jsou dostupné v několika autoopravnách, pneuservisech, je zde taxi služba, funguje odtahová služba, chybí půjčovna automobilů. Cykloturisté zatím nemají k dispozici půjčovnu jízdních kol. Problémem nejsou směnárenské služby, které jsou poskytovány i na hraničním přechodu a v bankovních ústavech. V Mikulově a celém mikroregionu jsou prozatím jenom dva bankomaty. Základní informace turistům poskytuje Turistická informační kancelář.

Za účelem podpory turistiky byla vydána řada propagačních materiálů, výpravné publikace o Mikulově. Město podporuje významné kulturní a sportovní akce a aktivity, propaguje území na mnoha veletrzích a prezentacích cestovního ruchu a pomáhá vytvářet produkty k rozvoji cestovního ruchu.

Dopravní napojení města je z pohledu turistiky velmi výhodné, silnice z Brna do Vídně je v plánech obou zemí připravována jako dálnice. Hraniční přechod je nejzatíženějším přechodem mezi ČR a Rakouskem. Železniční propojení je vyhovující.

Novosedly

Novosedly je prozatím z pohledu cestovního ruchu ne příliš zajímavou obcí, přestože má dobré možnosti pro vinařskou turistiku, cykloturistiku nebo poznávací turistiku. V obci je pohostinství základní úrovně bez možnosti stravování, nedostatečné jsou poštovní služby, je zde kadeřnictví a novinový stánek. Obcí prochází cyklostezka v rámci Moravsko-slezské dálkové cyklotrasy, na jejímž značení a propagaci se obec podílela.

Nový Přerov

Nový Přerov je obcí na hranicích s Rakouskem s historickým hraničním přechodem, který není v provozu a je otevřen jenom příležitostně v rámci malého příhraničního styku. Dobré podmínky zde má vinařská turistika s řadou architektonicky velmi zachovalých a cenných sklepů. Přírodní podmínky, terén a pohraniční cesty jsou výhodné pro cykloturistiku, jejíž trasa byla dobudována v systému cyklistické stezky Moravsko-slezské dálkové cyklotrasy.

Pavlov

Pavlov je architektonicky výjimečná obec s výhodnou polohou na severovýchodním úbočí Pálavy, pod zříceninou hradu Děvičky. Jádrem obce je památkovou rezervací lidové architektury s mnoha zapsanými kulturními památkami, zejména barokními domy na návsi a vinařskými domy na České ulici. Další výhodou je blízkost třetí novomlýnské nádrže s jachtařským klubem na poloostrově do jezera, který je možné zapojit do nabídky příležitostí pro rekreanty. V Pavlově je síť základních obchodních služeb a v posledních deseti letech se výrazně rozšířila nabídka ubytovacích a stravovacích služeb. V Pavlově je celá řada zařízení penzionového typu. V Pavlově je autoopravna, čerpací stanice PHM zde není. Autobusové dopravní spojení je komplikované.

Perná

Perná je malebná vinařská obec na západních svazích Pálavy. Pro cestovní ruch jsou zde velmi dobré podmínky, jak v turistice, tak cykloturistice, agroturistice nebo vinařské turistice. Obchodní síť je dostatečná, širší sortiment je dostupný v 6 km vzdáleném Mikulově. Jako v dalších obcích není ani v Pernu dostatečná poštovní služba, obyvatelům i návštěvníkům by přišel vhod bankomat. Řada dalších služeb je v obci dostupná - kadeřnictví, kosmetika, pedikúra, švadlena, sběrna foto nebo prodej novin. Ubytovaní pro 40 osob nabízí penzion a další lůžka jsou poskytována v soukromí. V obci jsou tři pohostinská a restaurační zařízení. Čerpací stanice v obci není.

Sedlec

Sedlec je obec na významném silničním tahu s dobrou dostupností včetně vlakového spojení, s rybníkem Nesyt a s dobrými podmínkami pro rozvoj cykloturistiky a vinařské turistiky. Také přítomnost střední hotelové školy může být stimulačním faktorem rozvoje cestovního ruchu.

V obci je přiměřeně široký sortiment zboží a postačující obchodní síť. Občanům je k dispozici poměrně široká nabídka služeb: novinová služba, opravy obuvi, autodoprava, klempířství, stolárna, elektroinstalatér, malíř natěrač, zámečnictví. V obci je čerpací stanice PHM.

Pasohlávky

Pasohlávky je obec, která je situovaná na břehu Horní Novomlýnské nádrže v nejteplejší oblasti jižní Moravy. K dispozici jsou různé typy ubytování, restaurace, vinné sklípky, sportoviště. V letních měsících jsou v kempu Merkur pořádány hudební produkce, vystoupení pro děti a letní kino denně promítá atraktivní filmy, vždy při zahájení turistické sezóny. Pálava, Mikulov a Lednicko - valtický areál jsou blízka Pasohlávek kde se dá trávit volný čas. Občanům i turistům je k dispozici půjčovna kol, půjčovna vodních šlapadel, internetová kavárna, tenisové kurty. Ti, kteří chtějí dovolenou trávit aktivně, mohou využít služeb školy a půjčovny Windsurfingu. V obci je také Informační centrum, které poskytuje informace o službách, kulturních akcích, vydává prospekty atd. V obci je rovněž Pošta .

11 SWOT ANALÝZA

Cílem SWOT analýzy je stanovení silných a slabých stránek jednotlivých problémových oblastí mikroregionu a definování jeho příležitostí a ohrožení. Stanovení silných a slabých stránek, příležitostí a ohrožení je provedeno tak, aby umožňovalo formulovat klíčové problémy rozvoje mikroregionu a vyjmenovat cíle rozvojové strategie. Na jejich základě jsou vypracovány opatření, na které navazuje Katalog vybraných klíčových projektů.

11.1 Ekonomika a trh práce

Silné stránky

- Výhodná poloha území a výborné klimatické podmínky pro zemědělskou výrobu
- Vysoký podíl orné půdy
- Dobré podmínky pro rozvoj vybrané zemědělské produkce, zejména vína
- Příznivé geografické podmínky pro rozvoj průmyslové a zemědělské výroby
- Vybudovaný závlahový systém
- Dobrá spolupráce obecních samospráv a podnikatelských subjektů
- Dostatek ploch vyčleněných pro podnikatelské aktivity

Slabé stránky

- Nízká daňová výtěžnost ve srovnání s celostátním průměrem
- Nízká koupěschopnost obyvatelstva
- Malý stupeň rozvoje venkovských řemesel
- Nízká podnikatelská aktivita, která nevytváří dostatek nových pracovních příležitostí
- Špatný technický stav dostupných výrobních objektů, které tak snižují možnost příchodu nového investora
- Nedostatek vhodných ploch a objektů pro přímé zahraniční investice

- Vysoká nezaměstnanost, zejména mladých lidí do 29 let a osob se změněnou pracovní schopností
- Vysoká nezaměstnanost žen

Příležitosti

- Rozvoj zemědělské ekologicky ohleduplné produkce
- Ekonomický růst malého a středního podnikání, zejména ve zpracovatelském průmyslu
- Využití výhodné geografické polohy území pro cestovní ruch
- Investiční příprava vhodných ploch pro přímé zahraniční investice
- Využití kvalifikovaných pracovních sil v zemědělství a průmyslu
- Rozvíjení vzdělávacích programů pro podnikatele a pro uchazeče o zaměstnání

Ohrožení

- Dlouhodobý pokles výkonnosti ekonomiky
- Pokračující stagnace důležitých průmyslových subjektů
- Pokračující pokles produkce přidané hodnoty průmyslové výroby včetně služeb
- Další pokles výkonnosti zemědělské prvovýroby v důsledku nevhodné výrobní struktury
- Trvajícím neschopnost vytvářet nová pracovní místa
- Trvajícím vysoká nezaměstnanost
- Nепrovádění pozemkových úprav
- Trvalý pokles zájmu o investování na území mikroregionu

11.2 Lidské zdroje

Silné stránky

- Poměrně vysoká střední délka života obyvatel kraje

- Kladné migrační saldo
- Dobrá kvalita bydlení na venkově, díky nárůstu objektů připojených na inženýrské sítě
- Dostatečná síť mateřských, základních a středních škol
- Dostačující síť lékařské péče v mikroregionu
- Bohatý kulturní život především v Mikulově
- Velký počet evidovaných kulturních památek
- Existence sportovišť v obcích

Slabé stránky

- Výrazně podprůměrná úroveň vzdělanosti obyvatelstva
- Stálý přirozený úbytek obyvatel , stárnutí obyvatelstva , snižující se porodnost
- Nerozvinutý trh s byty, nedostatek bytů v Mikulově
- Nepříznivý demografický vývoj
- Nedostatek kvalifikovaných pedagogických pracovníků pro předškolní i školní výchovu
- Nedostatečné vybavení škol moderními komunikačními technologiemi
- Nedostatečná výuka cizích jazyků na školách
- Nedostatky v systému péče o zdravotně a jinak postižené děti
- Nedostatečná síť sociální péče pro občany se zdravotním postižením
- Málo rozvinuté programy pro prevenci sociálně patologických jevů

Příležitosti

- Posilování pozice Mikulova jako přirozeného spádového centra území
- Zvyšování míry vzdělanosti
- Využití možností čerpání finančních prostředků z ESF pro zvýšení zaměstnanosti
- Stabilizace školské sítě
- Rozvoj celoživotního vzdělávání zaměřeného na moderní informační systémy

- Rozvíjet výuku jazyků
- Podporování sportovních aktivit na obecní úrovni
- Výstavba a údržba sportovních zařízení
- Prevence kriminality a její potlačování

Ohrožení

- Snižování vnitřního potenciálu mikroregionu v důsledek nepříznivého demografického vývoje
- Snižování, zastavení bytové výstavby
- Zhoršování technického stavu škol a nedostatečné vybavení informačními technologiemi
- Snižování výuky cizích jazyků a práce s komunikačními technologiemi
- Snižování zabezpečení obyvatelstva mikroregionu rychlou zdravotní péčí
- Další zhoršení stavu památkově chráněných objektů
- Další zánik některých sportovních zařízení

11.3 Technická infrastruktura

Silné stránky

- Významné silniční komunikace regionálního i mezinárodního významu
- Vysoká hustota silničních komunikací II. a III. třídy
- Blízkost železniční tratě evropského významu
- Dostatečná hromadná autobusová a železniční doprava
- Velmi dobré podmínky pro rozvoj cykloturistické dopravy
- Napojení všech obcí mikroregionu na veřejný vodovod, dostatečné vodní zdroje
- Dostatečná síť zdrojů el. energie a sní související infrastruktura

- Dobrá úroveň plynofikace obcí
- Vysoký stupeň telefonického pokrytí území

Slabé stránky

- Špatný technický stav silničních komunikací II. a III. třídy a místních komunikací
- Nedostatek parkovacích a odstavných ploch pro automobily
- Nedostatečné autobusové spojení obcí ve večerních hodinách a o svátcích
- Špatný technický stav veřejných vodovodů
- Chybějící splašková kanalizace s napojením na ČOV ve většině obcí mikroregionu
- Slabé pokrytí některých částí mikroregionu kvalitním televizním signálem

Příležitosti

- Vybudování rychlostní silnice R52 k hranicím s Rakouskem
- Rekonstrukce silničních komunikací druhé a třetí třídy a místních komunikací
- Vyloučení zemědělské dopravy z místních komunikací
- Zvýšení dopravní obslužnosti obcí autobusovou dopravou ve večerních hodinách a o svátcích
- Rekonstrukce železničních stanic a zastávek
- Vybudování parkovišť a odstavných ploch pro osobní automobily
- Vybudování sítě cyklostezek s příslušnou infrastrukturou
- Provedení rekonstrukce vodovodní sítě a zlepšení kvality pitné vody z veřejného vodovodu
- Dobudování splaškové kanalizace ve všech obcích mikroregionu
- Zkvalitnění současného televizního příjmu v obcích mikroregionu

Ohrožení

- Nevybudování rychlostní silnice R52 k hranicím s Rakouskem

- Snižování objemu veřejné autobusové dopravy , neschopnost zabezpečit provoz v potřebném rozsahu
- Snižování objemu dopravy na železničních tratích
- Pokračující zhoršování technického stavu silnic druhé a třetí třídy a místních komunikací
- Nezajištění dostatečného množství kvalitní pitné vody pro obyvatele mikroregionu
- Neprovedení komplexního odkanalizování všech obcí mikroregionu

11.4 Životní prostředí

Silné stránky

- Čisté životní prostředí mikroregionu
- Teplé klimatické podmínky
- Vysoký procento zalesnění území
- Dobré podmínky pro zemědělskou výrobu
- Velký zdroj povrchových vod – Vodní dílo Nové Mlýny
- Existence CHKO Pálava a ochrana silně ohrožených rostlinných a živočišných druhů
- Malá ekologická zátěž v obcích mikroregionu Mikulovsko

Slabé stránky

- Omezené zdroje pitné vody a nedostatek vláhy
- Vysoké hodnoty půdní a vodní eroze
- Nedostatečně zpracovaná koncepce protipovodňových opatření
- Místně znečištěné vodní toky
- Koncentrovaná zemědělská výroba
- Negativní dopad na lužní krajinu po dostavění Novomlýnských nádrží

- Nedostatečné třídění komunálního odpadu na místní úrovni
- Existence černých skládek a následná problematika jejich likvidace

Příležitosti

- Zlepšení čistoty vod dobudováním a zmodernizováním kanalizací a ČOV
- Likvidace černých skládek
- Budování poldrů v místech ohrožených povodněmi
- Prohloubení programů revitalizace krajiny
- Zapojení Pálavy do systému cestovního ruchu vybudováním potřebné infrastruktury
- Zavedení a rozvoj systému třídění odpadů

Ohrožení

- Další růst individuální automobilové dopravy osob
- Omezování rozvoje území v CHKO Pálava
- Nedisiplinovanost občanů v nakládání s odpady
- Neprovedená protipovodňová patření
- Živelné formy rekreace v oblasti Vodního díla Nové Mlýny
- Narušení krajinného rázu stavbami vysílačů GSM

11.5 Cestovní ruch

Silné stránky

- Výhodná geografická poloha mikroregionu a dobrá dopravní dostupnost území mikroregionu
- Přiměřená hustota osídlení
- Poměrně čisté životní prostředí

- Turisticky zajímavé místa a památky jako jsou Pálava, památky Mikulova, archeologické památky D. Věstonic atd.
- Blízkost dalších atraktivních turistických lokalit jako jsou Lednicko-valtický areál, Vídeň, Brno atd.
- Nabídka značených turistických tras na Pálavě
- Rozvoj cykloturistiky a značení dalších úseků cyklotras
- Vinařství, vinné sklepy a rozvoj vinařské turistiky
- Existence Vodního díla Nové Mlýny, jeho využití pro vodní sporty, letní dovolenou

Slabé stránky

- Neexistující regionální organizační struktura cestovního ruchu
- Jazykové bariéry obyvatelstva
- Špatný technický stav některých kulturních památek a jejich nedostatečné zapojení do turistiky
- Nedostačující úroveň turistických i doprovodných služeb
- Malý počet turistických informačních center v mikroregionu
- Špatný stav silničních komunikací
- Nepřipravenost místních turistických subjektů působících v cestovním ruchu v mikroregionu
- Nedostatečná propagace mikroregionu jako celku

Příležitosti

- Spolupráce se sousedními mikroregiony
- Zlepšení propagace mikroregionu jako turistické destinace
- Restaurování historických památek
- Využití potenciálu šetrných forem turistiky jako je poznávací a kulturní turistiky,

vzdělávací turistiky, agroturistiky, eko-agroturistiky

- Vytvoření nových sportovních areálů a využití vodních ploch na území mikroregionu
- Rozvoj cykloturistiky v mikroregionu
- Rozvoj vinařské turistiky v mikroregionu

Ohrožení

- Nedostatečná podpora rozvoje cestovního ruchu na regionální úrovni
- Další zhoršování stavu historických a kulturních památek a jejich malé využívání v cestovního ruchu
- Zlepšující se konkurenceschopnost sousedních mikroregionů v oblasti cestovního ruchu
- Poškození venkovské krajiny mikroregionu Mikulovsko nevhodnými stavebními aktivitami
- Zaostávající turistická infrastruktura a nedostatečné zkvalitňování služeb pro turisty
- Zaostávající technická infrastruktura

12 STRATEGIE ROZVOJE

12.1 Zhodnocení území

Mikroregion Mikulovsko je pohraniční území, rozkládající se na jižní hranici České republiky s Rakouskem. Tento faktor hrál v jeho historii vždy významnou úlohu, ať kladnou či zápornou, zejména s odrazem v jeho socioekonomickém potenciálu.

Je to region vzhledem ke svým přírodním podmínkám v rámci České republiky i Jiho-moravského kraje specifický, s malou hustotou obyvatel v území, s jedinečnou přírodou a čistým životním prostředím a velkým kulturním bohatstvím. To spolu s výhodnou polohou na trasách evropských cest vytváří příhodné podmínky pro rozvoj cestovního ruchu.

Velmi příznivé klima i úrodné půdy, vhodné i pro pěstování speciálních plodin a vinné révy, mu vždy vtiskovaly charakter zemědělské oblasti. V dobách předválečných a později v socialistickém režimu nabylo zemědělství velkovýrobního charakteru i se zpracovatelským průmyslem jako nosným ekonomickým odvětvím. V jediném městě mikroregionu jej doplňoval průmysl, převážně strojírenský.

Území mikroregionu Mikulovsko se však po změně společenských podmínek a transformaci ekonomiky potýká z mnoha důvodů s vážnými projevy recese, s nízkou daňovou výtěžností, úpadkem průmyslové výroby a s vysokou mírou nezaměstnanosti, s nevyrovnanou úrovní řemesel a služeb, se stagnací v zemědělství, s neuspokojivou dopravou i nedokonalou technickou infrastrukturou.[5]

12.2 Strategické cíle rozvoje mikroregionu

Cílem mikroregionu mikulovsko je všestranný a vyvážený rozvoj území mikroregionu Mikulovsko s pomocí vnějších sil, ale zejména s využitím jeho vnitřních možností, s důrazem na všestranný rozvoj lidského potenciálu, obnovu ekonomiky včetně zemědělství, lepší vybavení území technickou infrastrukturou, všestrannou péči o kulturní dědictví, přírodu a rozvoj cestovního ruchu.

Na základě poznatků ze socioekonomické analýzy a SWOT analýzy jsou stanoveny problémové okruhy mikroregionu Mikulovsko.

12.3 Prioritní osa: Lidský potenciál a sociální infrastruktura

Rozvíjet území mikroregionu, ale i jeho jednotlivých obcí. Rozvíjet strukturu vzdělávání a zlepšovat míru vzdělanosti v regionu, rozšiřovat síť a nabídku sociálních služeb pro celé spektrum sociálně slabých skupin obyvatelstva a rozvíjet preventivní opatření pro ohrožené skupiny a pomáhat již postiženým, zkvalitňovat zdravotnické služby v území, rozšiřovat programy zdravotní osvěty a prevence, rozvíjet domácí léčebnou péči.

12.3.1 Opatření 1: Rozvoj území

- rozvíjet území mikroregionu Mikulovska
- určení a příprava ploch pro bydlení, bytovou výstavbu
- rekonstrukce a výstavba objektů bytového fondu
- vytvářet podmínky pro zlepšení demografického vývoje a přírůstku obyvatel přistěhováním

12.3.2 Opatření 2: Rozvoj sídelní struktury

- spolupracovat na projektech rozvoje s přilehlými mikroregiony
- připravit projektovou dokumentaci pro přípravu území k další bytové výstavbě
- rozvíjet venkovský ráz mikroregionu
- zmapování nástrojů pro podporu bydlení mladých rodin

12.3.3 Opatření 3: Rozvoj vzdělání

- zabezpečit dostupnou a kvalitní síť předškolních, školních a středních škol v mikroregionu
- rozvíjet vzdělání pedagogů
- rozvíjet počítačovou gramotnost a zaměřit se na výuku cizích jazyků
- zkvalitnit technickou úroveň vzdělávacích zařízení
- podporovat a rozvíjet rekvalifikaci obyvatel

12.3.4 Opatření 4: Rozvoj sociální sítě

- zvýšení vybavenosti a kvality zařízení sociální infrastruktury v obcích
- podpora subjektů v oblasti sociálních služeb
- podporovat vznik chráněných dílen
- rozvíjet programy zaměřené na prevenci socio-patologických jevů

12.3.5 Opatření 5: Podpora kultury

- zajišťovat finanční zdroje pro obnovu kulturních památek
- prezentovat kulturní památky a archeologický výzkum na území mikroregionu
- podporovat rozvoj knihoven a služeb poskytovaných knihovnami
- zapojovat kulturní památky do cestovního ruchu
- rozvíjet různorodé aktivity v oblasti kulturního života

12.4 Prioritní osa: Ekonomika a trh práce

Rozvíjet ekonomiku malých a středních podniků (ekonomických subjektů) v průmyslu, stavebnictví, obchodu a službách intenzifikací vlastních zdrojů, konkurenceschopností v kooperačních vztazích velkých produkčních a obchodních řetězcích v příznivém podnikatelském prostředí. Zvýšit zaměstnanost obyvatelstva v mikroregionu.

12.4.1 Opatření 1: Podpora malého a středního podnikání

- podpora podnikatelských aktivit zaměřených na cestovní ruch
- využít existující programy na podporu malého a středního podnikání
- podporovat spolupráci místních podnikatelských subjektů s velkými podniky
- podporovat rozvoj konkurenceschopné zemědělské výroby
- podpora překonávání bariér vstupu podnikatelských subjektů do nových odvětví

12.4.2 Opatření 2: Rozvoj podnikatelského prostředí

- připravit infrastrukturu pro realizaci podnikatelské činnosti
- připravit staré výrobní areály pro podnikatelské aktivity
- využít programy investičních pobídek na podporu rozvoje průmyslových zón

12.4.3 Opatření 3: Modernizace zemědělské výroby

- zvýšit konkurenceschopnost zemědělských podniků v mikroregionu
- podporovat modernizaci výrobních technologií v prvovýrobě a navazujícím zpracovatelském odvětví potravinářského průmyslu
- zapojit mladší populaci do zemědělské výroby
- vybudovat odbytová centra
- zaměřit se na specializovanou zemědělskou produkci

12.4.4 Opatření 4: Podpora aktivní politiky zaměstnanosti

- zvyšovat možnost uplatnění nezaměstnaných
- přitáhnout zahraniční investory do mikroregionu s následným vytvořením nových pracovních míst
- motivovat zaměstnavatele k vytváření nových pracovních míst
- podporovat aktivity nezaměstnaných směřující k jejich vlastní ekonomické činnosti

12.4.5 Opatření 5: Vzdělávací a rekvalifikační programy

- podporovat rozvoj vzdělávacích a poradenských služeb
- podporovat vzdělávání pracovníků v oblasti trhu práce
- podpora kurzů zaměřených na oblast cestovního ruchu

- rozvíjet spolupráci se vzdělávacími zařízeními při přípravě absolventů na budoucí povolání s ohledem na aktuální poptávku na trhu práce

12.5 Prioritní osa: Technická infrastruktura

Zkvalitnit dopravní síť mikroregionu a jeho vnějšího propojení, technický stav a vybavenost doplňující infrastruktury včetně veřejné dopravy a cykloturistiky. Zajistit kvalitní pitnou vodu pro všechny obce mikroregionu z dostatečných vodních a její dodávku veřejnými vodovody. Zabezpečit čistotu povrchových vod napojením všech sídel na kanalizační soustavy s ČOV. Umožnit plnou dostupnost telekomunikačních služeb a informačních sítí v mikroregionu v odpovídající technické úrovni. Dostatečné kapacitní a kvalitní energetické rozvody.

12.5.1 Opatření 1: Rekonstrukce silničních komunikací a cyklostezek

- podporovat rekonstrukci silnice I/52
- realizovat rekonstrukci silniční sítě mikroregionu
- opravy odstavných ploch, chodníků a pouličního osvětlení
- vybudování sítě cyklostezek v mikroregionu
- vybudování doprovodných služeb na cyklotrasách

12.5.2 Opatření 2: Dopravní obsluha

- zlepšovat úroveň veřejné dopravy v mikroregionu
- zlepšovat dostupnost veřejné dopravy v mikroregionu
- zavést systém integrované veřejné dopravy

12.5.3 Opatření 3: Dobudování a rekonstrukce vodovodní sítě

- zajistit kvalitní pitnou vodu ve všech obcích mikroregionu
- modernizace úpravny vody

- napojení vodovodu na jímací území Lednice

12.5.4 Opatření 4: Rozvoj informačních sítí

- zvýšit pokrytí území vysokorychlostním internetem
- zvýšit dostupnost moderních informačních technologií zejména ve vzdělávacích zařízeních
- podporovat zvýšení pokrytí území signály mobilních operátorů
- zvýšit a zkvalitnit televizní příjem na území mikroregionu

12.5.5 Opatření 5: Odpadní vody

- podporovat výstavbu kanalizačních sítí a ČOV
- zajistit odkanalizování všech obcí mikroregionu
- zajištění čištění odpadních vod ze zemědělské výroby

12.6 Prioritní osa: Životní prostředí

Usilovat o ekonomický a sociální rozvoj Mikulovska s odpovídajícím rozsahem péče o životní prostředí a revitalizovat území. Zlepšit kvalitu povrchových vod a ovzduší a důsledně chránit podzemní vodní zdroje. Odstranění starých ekologických zátěží a koncepční řešení nakládání s odpady. Rozvíjet koncepci péče o krajinu mikroregionu, udržovat hodnotné životní prostředí a přírodu Mikulovska a podporovat racionální využívání přírodních zdrojů.

12.6.1 Opatření 1: Zlepšení systému nakládání s odpadem

- zabezpečit třídění odpadů
- podporovat likvidaci nebezpečných odpadů
- zavedení systému poplatků které podporují třídění odpadu

- rozvíjení společného řešení odpadů-skládky,recyklace

12.6.2 Opatření 2: Obnova venkovského rázu krajiny

- obnova a údržba vodních ploch a toků
- obnova a údržba lesů
- zlepšování vzhledu krajiny a veřejných prostranství

12.6.3 Opatření 3: Zlepšení stavu ovzduší

- rozvoj plynofikace a alternativních způsobů vytápění
- podporovat využívání obnovitelných zdrojů energie
- zavedení centrálního zásobování teplem

12.6.4 Opatření 4: Zlepšení kvality povrchových vod a podzemních vodních zdrojů

- zlepšit kvalitu povrchových vod v mikroregionu
- zajistit kvalitu podzemních zdrojů pitné vody
- snížit náklady na úpravu pitné vody zavedením nových technologií

12.6.5 Opatření 5: Péče o chráněné území mikroregionu

- podporovat ochranu území CHKO Pálava
- propagovat principy ochrany životního prostředí
- podporovat šetrnou turistiku na území mikroregionu

12.7 Prioritní osa: Cestovní ruch

Rozvíjet cestovní ruch a vytvořit organizační strukturu cestovního ruchu v turistickém regionu Mikulovsko. Rozvíjet turistickou infrastrukturu a specifické formy cestovního ruchu v mikroregionu Mikulovsko.

12.7.1 Opatření 1: Zvýšení kapacity ubytovacích zařízení a zlepšení turistické infrastruktury

- vytvořit podmínky pro lepší využití volných ubytovacích kapacit
- vybudování nových turistických tras a cyklotras
- rozvíjet ubytování, stravování a dopravu
- rozvíjet vinařskou turistiku, kulturní turistiku, kongresovou a firemní turistiku, vodní turistiku
- vybavit území funkční technickou infrastrukturou

12.7.2 Opatření 2: Zkvalitnění orientace návštěvníků

- rozvíjet systém orientačního a dopravního značení v regionu
- rozšíření informačních center do všech obcí mikroregionu
- zkvalitnění značení turistických, cykloturistických a dalších tras

12.7.3 Opatření 3: Ochrana a údržba stávajícího potenciálu cestovního ruchu

- obnova přírodního a kulturního bohatství mikroregionu
- zlepšit spolupráci subjektů působících v oblasti cestovního ruchu v mikroregionu
- navázání a prohloubení vztahů s okolními mikroregiony a zahraničím v oblasti cestovního ruchu

12.7.4 Opatření 4: Marketingová propagace mikroregionu

- prohloubit spolupráci s agenturami pro rozvoj cestovního ruchu
- rozsáhlejší mediální propagace mikroregionu
- aktualizace webových stránek mikroregionu

12.7.5 Opatření 5: Zvýšení nabídky pro sportovně-kulturní vyžití

- podporovat sportovní aktivity v mikroregion
- podporovat kulturní instituce-muzea, galerie
- podporovat výstavbu nových sportovních zařízení
- podporovat venkovské slavnosti

13 KATALOG PROJEKTŮ

13.1 Rekonstrukce lávky pro cyklisty - Nový Přerov

Popis projektu:

Projekt rekonstrukce lávky pro cyklisty - stavební obnova objektu - přes řeku Dyji v katastrálním území obce Nový Přerov by měl přispět k dalšímu zapojení do sítě cyklotras a cyklostezek. Projekt také počítá s tím, že v obci bude v brzké době zřízen hraniční přechod pro pěší a cyklisty, což přispěje ke zlepšení propustnosti hranic v dané lokalitě.

Cíl:

Cílem projektu je podpořit rozvoj cykloturistiky a agroturistiky na území mikroregionu Mikulovsko, ale i v širší oblasti moravsko - rakouského příhraničí (Podpora programu Greenways), dále zvýšit zaměstnanost a podnikatelské aktivity v obcích podél hranice, zlepšit vzhled přírodní lokality na řece Dyji a zároveň zvýšit její turistickou atraktivitu.

Dané místo přechodu řeky Dyje leží na mezinárodní cyklotrase Greenways Praha - Wien, mezinárodní cyklotrase - Brno - Wien a dále je součástí sítě Moravských vinařských stezek. Je jediným místem možného přechodu řeky Dyje pro pěší a cyklisty.

Cílová skupina:

Cílovými skupinami by měli být obyvatelé obce Nový Přerov a dále turisté a cykloturisté.

Náklady:

Odhadované náklady by měli být 4,5 mil. Kč.

Financování:

Tento projekt by měl být financován z vlastních zdrojů, MMR a iniciativy společenství INTERREG III A.

13.2 Zásobování území pitnou vodou

Popis projektu:

Veřejné vodovody obcí mikroregionu jsou napojeny na 3 vodní zdroje. Voda z těchto zdrojů nespĺňuje kvalitativní ukazatele pro pitnou vodu, jak vyplívá z hydrogeologických průzkumů provedených v posledním období. Rovněž neexistuje reálný způsob úpravy této vody na potřebnou kvalitu. Jediným vhodným zdrojem pitné vody s dostatečnou vydatností je jímací území Lednice (mimo území mikroregionu). V současné době jsou zásobeny z tohoto zdroje jen 2 sídla - Sedlec a Mikulov, probíhají práce na prodloužení vodovodu z tohoto zdroje do obcí Milovice a Pavlov. Nízkou kvalitu vody v mikroregionu a její provozní náklady zhoršuje dále špatný technický stav potrubí vodovodní sítě.

Cíl:

Zajistit pro všechna sídla mikroregionu dostatečné množství kvalitní pitné vody ve smyslu příslušných hygienických předpisů či norem, pro současnou spotřebu i pro spotřebu při předpokládaném rozvoji území. Dalším cílem je zvýšit kvalitu života v mikroregionu, chránit zdraví obyvatelstva, zvýšit atraktivnost krajiny pro bydlení, rozvoj cestovního ruchu a podnikání.

Cílová skupina:

Cílovou skupinou by se měli stát obyvatelé obcí mikroregionu a podnikatelské subjekty v mikroregionu.

Náklady:

Celkový rozpočet nejde stanovit bez zpracované projektové dokumentace, odhadované náklady pouze na dokumentaci k územnímu řízení jsou ve výši 2 mil. Kč.

Financování:

Na financování by se měli podílet obecní rozpočty DSO Mikulovsko dále pak dotace z Jihomoravského kraje a v neposlední řadě prostředky z fondů EU.

13.3 Sportovní areál v Pavlově

Popis projektu:

Projekt je zaměřen na realizaci komplexní nabídky sportovních a rekreačních aktivit v lokalitě stávajícího fotbalového hřiště. Jedná se o rozšíření současného sportovního areálu o cca 2 ha sportovních a rekreačních ploch. Součástí nově vybudovaného sportovního areálu budou tenisové kurty, hřiště na volejbal, hřiště pro děti, minigolf a příslušné provozní budovy.

Cíl:

Hlavním cílem projektu je zvýšení možnosti sportovního vyžití obyvatel a návštěvníků obce Pavlov a návštěvníků přilehlých Novomlýnských nádrží. Jedná se o rozšíření a dostavbu stávajícího fotbalového hřiště v dolní části obce.

Cílová skupina:

Cílovou skupinou by se měli stát obyvatelé Pavlova a dále pak turisté a návštěvníci Novomlýnských nádrží.

Náklady:

Odhadované náklady jsou ve výši 15 mil. Kč.

Financování:

Tento projekt by měl být financován z rozpočtu obce, státního rozpočtu a ze Společného regionálního operačního programu.

Výše uvedené katalogy projektů jsou navrženy na základě konzultace s tajemnicí mikroregionu Mikulovsko paní Marcelou Effenbergerovou a na základě materiálů opírajících se o reálné potřeby jednotlivých obcí a mikroregionu jako celku.

ZÁVĚR

Mikroregion patří díky počtu obyvatel spíše k větším mikroregionům a v současné době žije na jeho území více než 20 000 obyvatel. Mikroregion je součástí celku NUTS II-Jihovýchod a jeho centrem je město Mikulov.

Co se týče věku obyvatelstva je zde patrný trend stárnutí populace a pokud bude tento trend pokračovat, bude se zvyšovat podíl důchodců oproti dětem a lidem v produktivním věku.

Síť školních zařízení v mikroregionu je v současné době dostatečná, pokud však bude nadále pokračovat nepříznivý demografický vývoj spojený s úbytkem dětí v předškolním a školním věku, dá se v budoucnu očekávat zdražování provozu škol, což by mohlo ohrožovat jejich další existenci. Pokud se podíváme na vzdělanostní úroveň obyvatelstva, tak při posledním sčítání lidu, domů a bytů byl zjištěn nárůst vzdělanosti obyvatel oproti roku 1991.

Problémem mikroregionu je bezesporu nezaměstnanost, která je způsobena zejména rozpadem průmyslových firem v Mikulově a poklesem výroby v zemědělství. Díky nedostatku pracovních příležitostí zde existuje vysoký podíl lidí, kteří vyjíždějí za prací mimo vlastní obec i mimo samotný mikroregion. Problematická je zde poměrně vysoká nezaměstnanost u mladých lidí do 29 let, která byla k 31.3.2005 téměř 36%. Bylo by tedy vhodné nadále rozvíjet rekvalifikační kurzy, které by těmto mladým lidem umožnily snadnější uplatnění na trhu práce.

Základní zdravotní péče je dostatečně zajišťována praktickými lékaři na celém území mikroregionu, zejména pak v Mikulově. Základní medicínské obory jsou zajišťovány nemocnicí v Břeclavi, specializovanou lékařskou péčí poskytuje fakultní nemocnice v Brně.

Problematická je rovněž bytová výstavba v samotném Mikulově, kde je zřejmé, že tuto problematiku není schopno řešit město samo. Řešením může být jen ekonomické oživení celého území.

Mikroregion má výbornou dopravní dostupnost zejména díky silniční komunikaci I/52 a blízkostí železničního koridoru. Nevýhodou je špatný technický stav komunikací II a III třídy. Rovněž má území výborné předpoklady pro cyklistickou dopravu s ohledem na turismus.

Zejména v oblasti cestovního ruchu má území mikroregionu velké předpoklady pro růst v tomto odvětví. Nejenom pro své přírodní krásy a bohaté kulturní tradice, ale i díky aktivní podpoře a propagaci cestovního ruchu jednotlivými subjekty, které působí na území mikroregionu. V mikroregionu dnes působí několik agentur, které se snaží přilákat do území mikroregionu domácí i zahraniční turisty.

SEZNAM POUŽITÉ LITERATURY

- [1] Kolektiv autorů. *Úvod do regionálních věd a veřejné správy*. Praha: IFEC, 2001. ISBN 80-86412-08-3.
- [2] WOKOUN, R., *Česká regionální politika v období vstupu do Evropské unie*. Praha: Oeconomica, 2003. ISBN 80-245-0517-7.
- [3] BLAŽEK, J., UHLÍŘ, D., *Teorie regionálního rozvoje*. Praha: Karolinum, 2002. ISBN 80-246-0384-5.
- [4] WOKOUN, R., *Regionální politika a rozvoj v České republice*. Praha: MMR ČR, 1999. ISBN 80-86412-18-0.
- [5] ARC Mikulov. *Rozvojová strategie mikroregionu Mikulovsko*. Mikulov, 2001. Bez ISBN.
- [6] MATES, P., WOKOUN, R., *Malá encyklopedie regionalistiky a veřejné správy*. Praha: PROSPEKTRUM, 2001. ISBN 80-7175-100-6
- [7] HAVLAN, P., *Majetek obcí a krajů*. Praha: Linde Praha, 2004. ISBN 80-7201-453-6.
- [8] KRICNER, V., MASARÍK, J., *Správní právo- Obecná část*. Praha: Armex Praha, 2003. ISBN 80-86244-32-6.

Internetové zdroje:

- [9] Český statistický úřad [online]. [cit. 2006-3-20]. Dostupný z WWW:
<<http://www.czso.cz/>>
- [10] Mikroregion Mikulovsko [online]. [cit. 2006-3-20]. Dostupný z WWW:
<<http://www.mikulovskoregion.cz/>>
- [11] Obec Pasohlávky [online]. [cit. 2006-3-22]. Dostupný z WWW:
<<http://www.pasohlavky.cz/>>
- [12] Obec Bavory [online]. [cit. 2006-3-22]. Dostupný z WWW:
<<http://www.bavory.cz/>>

- [13] Obec Dobré Pole [online].[cit. 2006-4-6]. Dostupný z WWW:
<<http://www.dobrepole.cz/>>
- [14] Obec Dolní Dunajovice [online].[cit. 2006-4-6]. Dostupný z WWW:
<<http://www.dolni-dunajovice.cz/>>
- [15] Město Mikulov [online].[cit. 2006-4-15]. Dostupný z WWW:
<<http://www.mikulov.cz/>>
- [16] Obec Pavlov [online].[cit. 2006-4-15]. Dostupný z WWW:
<<http://www.obec-pavlov.cz/>>
- [17] Mikroregion Lednicko-valtický areál [online].[cit. 2006-4-20].
Dostupný z WWW: <<http://www.lva.cz/>>
- [18] Sdružení obcí čistá Jihlava [online].[cit. 2006-4-20]. Dostupný z WWW:
<<http://www.pribice.cz/>>
- [19] Ministerstvo pro místní rozvoj [online].[cit. 2006-4-20]. Dostupný z WWW:
<<http://www.portal.gov.cz/>>
- [20] Úřad práce v Břeclavi [online].[cit. 2006-4-23]. Dostupný z WWW:
<http://portal.mpsv.cz/sz/local/bv_info/>
- [21] Zákon č. 347/ 1997 Sb., o vytvoření VÚSC
- [22] Zákon č. 128/ 2000 Sb., o obcích
- [23] Zákon č. 129/ 2000 Sb., o krajích
- [24] Zákon č. 248/ 2000 Sb., o podpoře regionálního rozvoje
- [25] Zákon č. 250/ 2000 Sb., o rozpočtových pravidlech územních rozpočtů

Interwiev:

- Marcela Effenbergerová, tajemnice DSO Mikulovsko

SEZNAM POUŽITÝCH SYMBOLŮ A ZKRATEK

DSO	Dobrovolný svazek obcí
ČSÚ	Český statistický úřad
SLDB	Sčítání lidu, domů a bytů
EU	Evropská Unie
CHKO	Chráněná krajinná oblast
HTS	Hlavní telefonní stanice
ČOV	Čistička odpadních vod
PHM	Pohonné hmoty
OSVČ	Osoby samostatně výdělečně činné
ZPS	Změněná pracovní schopnost
TIC	Turistické informační centrum
UNESCO	Organizace spojených národů pro výchovu, vědu a kulturu
PŠČ	Poštovní směrovací číslo
ÚP	Úřad práce
ČR	Česká republika
km	Kilometr (délková míra)
MŠ	Mateřská škola
ZŠ	Základní škola
s.r.o.	Společnost s ručením omezeným
a.s.	Akciová společnost

SEZNAM MAP A GRAFŮ

Mapa1-Mikroregion Mikulovsko	19
Mapa 2– Mikulovsko podle míry nezaměstnanosti (Zdroj ÚP Břeclav 2005).....	45
Graf 1- Vývoj počtu obyvatel mikroregionu Mikulovsko v období 1869-2005 (Zdroj ČSÚ).....	25
Graf 2- Věková struktura obyvatelstva mikroregionu Mikulovsko v roce 2004 podle	26
Graf 3- Vývoj míry nezaměstnanosti v mikroregionu Mikulovsko (Zdroj ÚP Břeclav)	47
Graf 4- Porovnání nezaměstnaných podle pohlaví (Zdroj Úřad práce Břeclav 2006)	47
Graf 5- Podíl osob se ZPS a absolventů na celkovém počtu nezaměstnaných.....	48

SEZNAM TABULEK

Tab. 1. Velikostní kategorie obcí mikroregionu Mikulovsko (Zdroj ČSÚ)	24
Tab. 2. Věková struktura obyvatelstva mikroregionu Mikulovsko v letech.....	27
Tab. 3. Počty domů a bytů v obcích mikroregionu (Zdroj SLDB 2001).....	30
Tab. 4. Míra vzdělanosti obyvatel mikroregionu Mikulovsko za jednotlivé obce	34
Tab. 5. Rozpočet DSO Mikulovsko na rok 2005- příjmy (Zdroj Závěrečný účet DSO Mikulovsko 2005)	40
Tab. 6. Rozpočet DSO Mikulovsko na rok 2005- Výdaje (Závěrečný účet DSO Mikulovsko 2005)	41
Tab. 7. Rozpočet DSO Mikulovsko na rok 2005- příjmy a výdaje (Zdroj Závěrečný účet DSO Mikulovsko).....	42
Tab. 8. Počet ekonomicky aktivních obyvatel a objem vyjížděk za prací.....	44
Tab. 9. Přehled míry nezaměstnanosti v % v období od 31.12. 2001 do 31.12 .2005.....	46

SEZNAM PŘÍLOH

- Příloha I Míra vzdělanosti obyvatel mikroregionu Mikulovsko za jednotlivé obce
v roce 2001
- Příloha II Míra vzdělanosti obyvatel mikroregionu Mikulovsko za jednotlivé obce
v roce 1991 a 2001 v (%)
- Příloha III Počet podnikatelských subjektů k 31.12.2004
- Příloha IV Počet podnikatelských subjektů dle právní formy k 31.12.2004
- Příloha V Počet podnikatelských subjektů dle odvětvové klasifikace ek. činností
(v %) za rok 2004
- Příloha VI Počet podnikatelských subjektů dle odvětvové klasifikace ek. činností
(v %) za rok 2004
- Příloha VII Přehled firem produkujících rostlinnou výrobu v roce 2005
- Příloha VIII Přehled firem zpracovávajících zemědělskou prvovýrobu v roce 2005

**PŘÍLOHA P I: MÍRA VZDĚLANOSTI OBYVATEL MIKROREGIONU
MIKULOVSKO ZA JEDNOTLIVÉ OBCE V ROCE 2001**

Obce	2001-podle SLDB			
	počet obyvatel			
	SŠ	VŠ	nad 15 let	% vzděl.
Bavory	67	10	339	22,7
Brod nad Dyjí	55	8	392	16,1
Březí	291	45	1262	26,6
Dobré Pole	51	4	327	16,8
Dolní Dunajovice	315	48	1401	25,9
Dolní Věstonice	54	13	286	23,4
Drnholec	264	55	1429	22,3
Horní Věstonice	70	13	374	22,2
Jevišovka	34	10	441	10,0
Klentnice	98	24	495	24,6
Mikulov	1804	486	6433	35,6
Milovice	58	7	403	16,1
Novosedly	206	24	937	24,5
Nový Přerov	30	1	250	12,4
Pavlov	78	21	454	21,8
Perná	131	13	623	23,1
Sedlec	120	21	663	21,3
Pasohlávky	86	13	568	17,4
Celkem	3812	816	17077	27,1

**PŘÍLOHA P II: MÍRA VZDĚLANOSTI OBYVATEL IKROREGIONU
MIKULOVSKO ZA JEDNOTLIVÉ OBCE V ROCE 1991 A 2001 V (%)**

Území	1991 – podle SLDB				2001 – podle SLDB			
	základní	středoškolské		vysoko- školské	základní	středoškolské		vysoko- školské
		neúplné	úplné			neúplné	úplné	
Bavory	121	120	37	6	98	160	67	10
Brod nad Dyjí	198	137	27	2	136	182	55	8
Březí	467	450	162	45	350	569	291	45
Dobré Pole	148	111	39	3	111	151	51	4
Dolní Dunajovice	560	460	232	39	434	584	315	48
Dolní Věstonice	118	97	36	11	79	128	54	13
Drnholec	596	487	162	46	504	582	264	55
Horní Věstonice	174	118	50	7	127	163	70	13
Jevišovka	186	170	22	4	179	199	34	10
Klentnice	122	124	46	12	121	146	98	24
Mikulov	2216	1832	1298	368	1696	2259	1804	486
Milovice	169	134	34	3	134	191	58	7
Novosedly	420	323	116	19	266	427	206	24
Nový Přerov	133	73	22	2	119	96	30	1
Pasohlávky	216	213	55	4	174	273	86	13
Pavlov	171	168	52	15	141	197	78	21
Perná	274	213	80	11	210	264	131	13
Sedlec	298	239	89	11	235	274	120	21
mikroregion	6587	5649	2559	608	5114	6845	3812	816

PŘÍLOHA P III: POČET PODNIKATELSKÝCH SUBJEKTŮ K**31.12.2004**

Obec	počet podnikatel- ských subjektů cel- kem	počet fyzických osob	počet právní- kých osob
Bavory	84	49	35
Brod nad Dyjí	81	54	27
Březí	284	180	104
Dobré Pole	59	38	21
Dolní Dunajovice	374	256	118
Drnholec	401	236	165
Dolní Věstonice	86	45	41
Horní Věstonice	116	64	52
Jevišovka	90	63	27
Klentnice	102	68	34
Mikulov	1653	1121	532
Milovice	100	61	39
Nový Přerov	46	21	25
Pavlov	193	95	98
Perná	202	127	75
Sedlec	142	92	50
Pasohlávky	133	105	28
Novosedly	231	143	88
Mikroregion Mikulovsko	4377	2818	1559

PŘÍLOHA P IV: POČET PODNIKATELSKÝCH SUBJEKTŮ DLE PRÁVNÍ FORMY K 31.12.2004

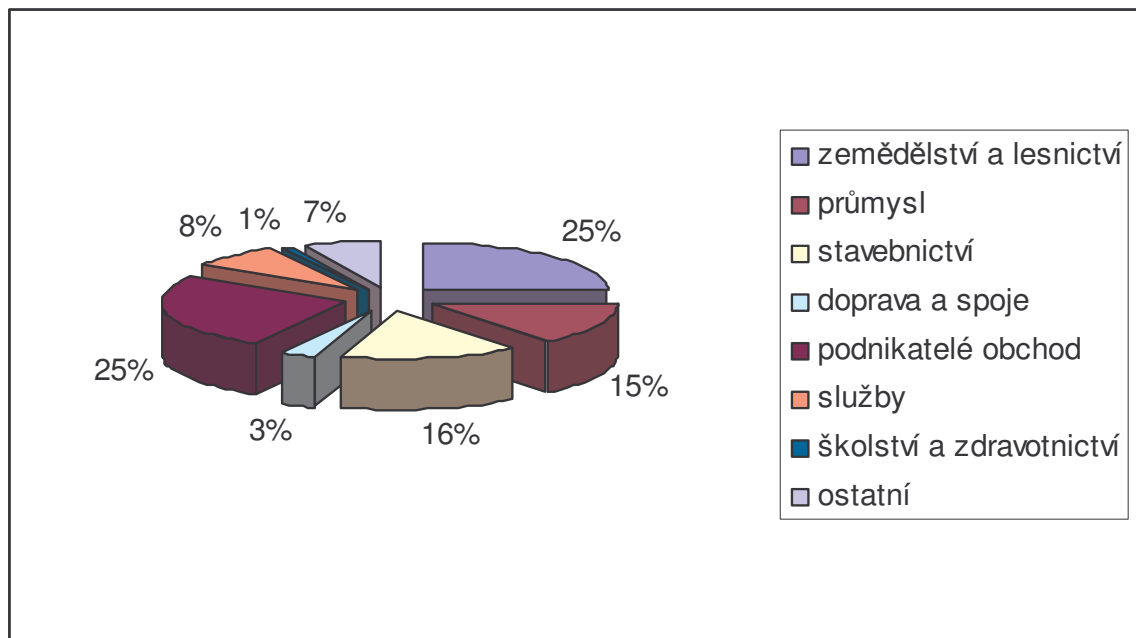
Obec	Právní forma				
	akciová společnost	obchodní společnost	družstvo	podnikatele fyzické osoby	ostatní
Bavory	0	2	0	49	33
Brod nad Dyjí	0	7	0	54	20
Březí	0	19	0	180	85
Dobré Pole	0	3	0	38	18
Dolní Dunajovice	2	14	0	256	102
Drnholec	1	21	0	236	143
Dolní Věstonice	1	3	0	45	37
Horní Věstonice	0	4	0	64	48
Jevišovka	0	4	0	63	23
Klentnice	0	4	0	68	30
Mikulov	11	162	3	1121	356
Milovice	0	14	0	61	25
Nový Přerov	0	5	0	21	20
Pavlov	0	5	1	95	92
Perná	1	4	0	127	70
Sedlec	0	6	1	92	43
Pasohlávky	0	4	0	105	24
Novosedly	1	11	1	143	75
Mikroregion Mikulovsko	17	292	6	2818	1244

PŘÍLOHA P V: POČET PODNIKATELSKÝCH SUBJEKTŮ DLE

Obec	Právní forma							
	zemědíl.	průmysl	staveb.	dopra- va	podni- kat.	služby	školství	ostatní
	lesnictví			spoje	obchod		zdra- vot.	
Bavory	32,1	16,7	11,9	4,8	20,2	7,2	0,0	7,1
Brod nad Dyjí	17,3	25,9	16,0	1,2	23,5	7,4	2,5	6,2
Březí	25,0	15,1	13,0	7,9	28,2	7,4	1,4	2
Dobré Pole	22,0	18,6	8,5	5,1	33,9	5,1	0,0	6,8
Dolní Dunajovice	19,0	15,2	16,0	4,3	26,7	11,5	0,8	6,5
Drnholec	30,0	14,7	17,2	0,7	20,9	7,5	1,7	7,3
Dolní Věstonice	27,9	12,8	16,3	0,0	24,4	7,0	1,2	10,4
Horní Věstonice	35,3	18,1	15,5	0,0	14,7	8,6	0,9	6,9
Jevišovka	17,8	10,0	26,7	2,2	23,3	10,0	2,2	7,8
Klentnice	23,5	12,7	18,6	6,9	24,5	5,9	1,0	6,9
Mikulov	6,8	13,5	9,2	4,4	36,5	17,0	4,2	8,4
Milovice	14,0	26,0	12,0	3,0	30,0	8,0	0,0	7,0
Nový Přerov	43,5	4,3	15,2	0,0	21,7	8,7	0,0	6,6
Pavlov	43,0	10,9	9,3	1,6	23,9	5,2	0,5	5,6
Perná	29,7	14,4	18,8	3,0	21,8	5,9	2,0	4,4
Sedlec	21,8	7,0	24,0	2,8	26,1	10,6	1,4	6,3
Pasohlávky	12,8	15,0	16,5	2,3	41,6	2,3	0,0	9,5
Novosedly	26,8	11,7	16,9	1,3	30,7	5,2	2,2	5,2
Mikroregion Miku- lovsko	24,9	14,6	15,6	2,9	26,3	7,8	1,2	6,7

ODVĚTVOVÉ KLASIFIKACE EK.ČINNOSTÍ (V %) ZA ROK 2004

**PŘÍLOHA P VI: POČET PODNIKATELSKÝCH SUBJEKTŮ DLE
ODVĚTVOVÉ KLASIFIKACE EK.ČINNOSTÍ (V %) ZA ROK 2004**



PŘÍLOHA P VII: PŘEHLED FIREM PRODUKUJÍCÍCH ROSTLINOU VÝROBU V ROCE 2005

Název firmy	Obhospod.výměra (ha)
MIKROS-VÍN Mikulov, k.s.	2 940
VINOFRUKT a.s., Dolní Dunajovice	2 370
Agro Měříň	2 500
ZD Sedlec	900
APEX-HD Drnholec, s.r.o.	800
ZS Pálava Pavlov, s.r.o.	760
Ing.Holec	503
ALT PRERAU, Nový Přerov	306
Víno Marcinčák Mikulov, s.r.o.	80
Tanzberg Mikulov	80
AGROPOL Mikulov, s.r.o.	60
ŠEBESTA Dolní Dunajovice, s.r.o.	40
ČAPKA, Perná	37
S.Popela, Perná	30

PŘÍLOHA P VIII: PŘEHLED FIREM ZPRACOVÁVAJÍCÍCH ZEMĚĎELSKOU PRVOVÝROBU V ROCE 2005

Název firmy	Výrobní činnost
VÍNO Mikulov a.s.	výroba vína
FRIGOPRIMA spol. s.r.o.	mrazírny
VÍNO Marcinčák Mikulov, s.r.o.	výroba vína
Miloš Michlovský, Perná	šlechtitelská stanice vinařská
ZMIKO, s.r.o., Horní Věstonice	zemědělská činnost
MORAVOSEED spol. s.r.o.	semenářský a šlechtitelský podnik
Masoprodukt Mikulov s.r.o.	Jatka