

Program rozvoje obce Březolupy

Romana Hubáčková

Bakalářská práce
2010

 Univerzita Tomáše Bati ve Zlíně
Fakulta managementu a ekonomiky

Univerzita Tomáše Bati ve Zlíně
Fakulta managementu a ekonomiky
Ústav regionálního rozvoje, veřejné správy a práva
akademický rok: 2009/2010

ZADÁNÍ BAKALÁŘSKÉ PRÁCE

(PROJEKTU, UMĚLECKÉHO DÍLA, UMĚLECKÉHO VÝKONU)

Jméno a příjmení: **Romana HUBÁČKOVÁ**
Studijní program: **B 6202 Hospodářská politika a správa**
Studijní obor: **Veřejná správa a regionální rozvoj**

Téma práce: **Program rozvoje obce Březolupy**

Zásady pro vypracování:

Úvod

I. Teoretická část

- Vypracujte charakteristiku základních pojmů důležitých pro tvorbu koncepčních dokumentů na úrovni obcí.

II. Praktická část

- Zpracujte socioekonomickou analýzu současné situace obce Březolupy.
- Na základě zjištěných dat zpracujte SWOT analýzu obce Březolupy.
- Navrhněte katalog projektů pro rozvoj obce Březolupy.

Závěr

Rozsah práce: cca 40
Rozsah příloh:
Forma zpracování bakalářské práce: tištěná/elektronická

Seznam odborné literatury:

- [1] MATES, P., WOKOUN, R. a kol. Malá encyklopedie regionalistiky a veřejné správy. 1. vyd. Praha: Prospektrum, 2001. 196 s. ISBN 978-80-7175-100-7.
[2] NEKUDA, V. Uherskohradištsko. 2. vyd. Brno: Muzejní a vlastivědná společnost, 1992. 855 s. ISBN 80-85-048-39-6.
[3] WOKOUN, R. a kol. Úvod do regionálních věd a veřejné správy. 2. vyd. Plzeň: Aleš Čeněk, 2008. 455 s. ISBN 978-80-7380-086-4.

Vedoucí bakalářské práce: **Mgr. Jiří Novosák, Ph.D.**
Ústav regionálního rozvoje, veřejné správy a práva
Datum zadání bakalářské práce: **6. dubna 2010**
Termín odevzdání bakalářské práce: **21. května 2010**

Ve Zlíně dne 6. dubna 2010



doc. Dr. Ing. Drahomíra Pavelková
děkanka



prof. RNDr. René Wokoun, CSc.
ředitel ústavu

PROHLÁŠENÍ AUTORA BAKALÁŘSKÉ/DIPLOMOVÉ PRÁCE

Beru na vědomí, že

- odevzdáním diplomové/bakalářské práce souhlasím se zveřejněním své práce podle zákona č. 111/1998 Sb. o vysokých školách a o změně a doplnění dalších zákonů (zákon o vysokých školách), ve znění pozdějších právních předpisů, bez ohledu na výsledek obhajoby ¹⁾;
- beru na vědomí, že diplomová/bakalářská práce bude uložena v elektronické podobě v univerzitním informačním systému dostupná k nahlédnutí;
- na moji diplomovou/bakalářskou práci se plně vztahuje zákon č. 121/2000 Sb. o právu autorském, o právech souvisejících s právem autorským a o změně některých zákonů (autorský zákon) ve znění pozdějších právních předpisů, zejm. § 35 odst. 3 ²⁾;
- podle § 60 ³⁾ odst. 1 autorského zákona má UTB ve Zlíně právo na uzavření licenční smlouvy o užití školního díla v rozsahu § 12 odst. 4 autorského zákona;
- podle § 60 ³⁾ odst. 2 a 3 mohu užít své dílo – diplomovou/bakalářskou práci - nebo poskytnout licenci k jejímu využití jen s předchozím písemným souhlasem Univerzity Tomáše Bati ve Zlíně, která je oprávněna v takovém případě ode mne požadovat přiměřený příspěvek na úhradu nákladů, které byly Univerzitou Tomáše Bati ve Zlíně na vytvoření díla vynaloženy (až do jejich skutečné výše);
- pokud bylo k vypracování diplomové/bakalářské práce využito softwaru poskytnutého Univerzitou Tomáše Bati ve Zlíně nebo jinými subjekty pouze ke studijním a výzkumným účelům (tj. k nekomerčnímu využití), nelze výsledky diplomové/bakalářské práce využít ke komerčním účelům.

Ve Zlíně ...21.5.2010

.....
.....

1) zákon č. 111/1998 Sb. o vysokých školách a o změně a doplnění dalších zákonů (zákon o vysokých školách), ve znění pozdějších právních předpisů, § 47b Zveřejňování závěrečných prací:

(1) Vysoká škola nevyjádřeně zveřejňuje disertační, diplomové, bakalářské a rigorózní práce, u kterých proběhla obhajoba, včetně posudků oponentů a výsledku obhajoby prostřednictvím databáze kvalifikačních prací, kterou spravuje. Způsob zveřejnění stanoví vnitřní předpis vysoké školy.

(2) Disertační, diplomové, bakalářské a rigorózní práce odevzdané uchazečem k obhajobě musí být též nejméně pět pracovních dnů před konáním obhajoby zveřejněny k nahlédnutí veřejnosti v místě určeném vnitřním předpisem vysoké školy nebo není-li tak určeno, v místě

pracoviště vysoké školy, kde se má konat obhajoba práce. Každý si může ze zveřejněné práce pořizovat na své náklady výpisy, opisy nebo rozmnoženiny.

(3) Platí, že odevzdáním práce autor souhlasí se zveřejněním své práce podle tohoto zákona, bez ohledu na výsledek obhajoby.

2) zákon č. 121/2000 Sb. o právu autorském, o právech souvisejících s právem autorským a o změně některých zákonů (autorský zákon) ve znění pozdějších právních předpisů, § 35 odst. 3:

(3) Do práva autorského také nezasahuje škola nebo školské či vzdělávací zařízení, užije-li nikoli za účelem přímého nebo nepřímého hospodářského nebo obchodního prospěchu k výuce nebo k vlastní potřebě dílo vytvořené žákem nebo studentem ke splnění školních nebo studijních povinností vyplývajících z jeho právního vztahu ke škole nebo školskému či vzdělávacímu zařízení (školní dílo).

3) zákon č. 121/2000 Sb. o právu autorském, o právech souvisejících s právem autorským a o změně některých zákonů (autorský zákon) ve znění pozdějších právních předpisů, § 60 Školní dílo:

(1) Škola nebo školské či vzdělávací zařízení mají za obvyklých podmínek právo na uzavření licenční smlouvy o užití školního díla (§ 35 odst.

3). Odpirá-li autor takového díla udělit svolení bez vážného důvodu, mohou se tyto osoby domáhat nahrazení chybějícího projevu jeho vůle u soudu. Ustanovení § 35 odst. 3 zůstává nedotčeno.

(2) Není-li sjednáno jinak, může autor školního díla své dílo užít či poskytnout jinému licenci, není-li to v rozporu s oprávněnými zájmy školy nebo školského či vzdělávacího zařízení.

(3) Škola nebo školské či vzdělávací zařízení jsou oprávněny požadovat, aby jim autor školního díla z výdělku jim dosaženého v souvislosti s užitím díla či poskytnutím licence podle odstavce 2 přiměřeně přispěl na úhradu nákladů, které na vytvoření díla vynaložily, a to podle okolností až do jejich skutečné výše; přitom se přihlédne k výši výdělku dosaženého školou nebo školským či vzdělávacím zařízením z užití školního díla podle odstavce 1.

ABSTRAKT

Téma mé bakalářské práce je Program rozvoje obce Březolupy. Práce má dvě části, a to část teoretickou a praktickou. Teoretická část je zaměřena na charakteristiku základních pojmů, které jsou důležité pro tvorbu koncepčních dokumentů na úrovni obce. V praktické části je zpracována analýza současné situace obce Březolupy. Na základě zjištěných dat je navržena SWOT analýza obce. Na závěr práce jsou navrženy strategické cíle rozvoje včetně návrhových opatření a katalog projektů pro následný rozvoj obce.

Klíčová slova: Program rozvoje obce, SWOT analýza, strategické cíle, návrhová opatření, katalog projektů.

ABSTRACT

I selected the Březolupy village development programme as the topic of my Bachelor thesis. The work consists of two parts a theoretical one and a practical one. The theoretical part focused on characteristics of basic concepts important for creating policy papers at the municipality levels. An analysis of current situation of the Březolupy village was then elaborated within the practical part. A SWOT analysis was compiled based on gathered data, and strategic development objectives were defined incl. suggested measures and catalogue of projects for future development of the village.

Keywords: village development programme, SWOT analysis, strategic objectives, measures, catalogue of projects.

Chtěla bych poděkovat panu Mgr. Jiřímu Novosákovi, Ph.D za jeho odborné rady a čas strávený při konzultacích bakalářské práce.

Zároveň bych chtěla poděkovat starostovi obce Ing. Petru Kuklovi a pracovníci obecního úřadu Daně Šohajkové za vstřícný přístup a poskytnutí všech potřebných materiálů.

Prohlašuji, že odevzdaná verze bakalářské práce a verze elektronická nahraná do IS/STAG jsou totožné.

OBSAH

ÚVOD.....	10
I TEORETICKÁ ČÁST	11
1 ZÁKLADNÍ POJMY V OBLASTI REGIONÁLNÍHO ROZVOJE.....	12
1.1 OBEC	12
1.2 PROGRAM ROZVOJE OBCÍ, MĚST A REGIONŮ	13
2 PROGRAM ROZVOJE MĚST A OBCÍ V PROCESU STRATEGICKÉHO PLÁNOVÁNÍ	15
2.1 ANALYTICKÁ ČÁST	16
2.2 STRATEGICKÁ ČÁST.....	17
2.3 REALIZAČNÍ ČÁST.....	17
2.4 MONITOROVACÍ A HODNOTÍCÍ ČÁST	18
2.5 STRATEGICKÉ PLÁNOVÁNÍ NA ÚROVNI OBCÍ	18
3 NÁSTROJE ZABEZPEČENÍ PROGRAMU ROZVOJE OBCE	19
II PRAKTICKÁ ČÁST	21
4 NADPIS PROFIL OBCE.....	22
4.1 POLOHA.....	22
4.2 VNĚJŠÍ VZTAHY	23
5 OBYVATELSTVO.....	24
5.1 HISTORICKÝ VÝVOJ	24
5.2 OBYVATELSTVO PODLE VĚKU A POHLAVÍ	25
5.3 OBYVATELSTVO PODLE STUPNĚ VZDĚLANOSTI, NÁRODNOSTI A NÁBOŽENSKÉHO VYZNÁNÍ	26
6 CESTOVNÍ RUCH	28
6.1 PŘÍRODNÍ A KULTURNĚ – HISTORICKÉ PŘEDPOKLADY	28
6.2 REALIZAČNĚ-SPOLEČENSKÉ PŘEDPOKLADY.....	28
7 BYDLENÍ.....	30
7.1 STRUKTURA DOMOVNÍHO FONDU	30
7.2 OBYDLENÉ DOMY PODLE TECHNICKÉHO VYBAVENÍ.....	30
7.3 OBYDLENÉ BYTY PODLE POČTU OBYTNÝCH MÍSTNOSTÍ.....	31
8 EKONOMICKÁ STRUKTURA A TRH PRÁCE.....	32

8.1	STRUKTURA ZAMĚSTNANOSTI OBYVATEL OBCE A VYJÍŽDKA ZA PRACÍ.....	32
8.2	NEZAMĚSTNANOST.....	33
8.3	Hlavní zaměstnavatelé.....	33
9	OBČANSKÁ VYBAVENOST.....	35
9.1	ŠKOLSTVÍ.....	35
9.2	ZDRAVOTNICTVÍ A SOCIÁLNÍ SLUŽBY.....	36
9.3	OBCHODNÍ VYBAVENÍ A SLUŽBY.....	37
9.4	SPRÁVA OBCE.....	37
10	DOPRAVA A TECHNICKÁ INFRASTRUKTURA.....	39
10.1	DOPRAVA.....	39
10.2	TECHNICKÁ INFRASTRUKTURA.....	40
11	PROBLÉMY ŽIVOTNÍHO PROSTŘEDÍ.....	42
12	FINANCOVÁNÍ.....	43
12.1	ROZPOČTOVÝ VÝHLED NA ROK 2010.....	45
13	SWOT ANALÝZA.....	46
13.1	OBYVATELSTVO, BYDLENÍ A OBČANSKÁ VYBAVENOST.....	46
13.2	CESTOVNÍ RUCH.....	47
13.3	TRH PRÁCE.....	48
13.4	DOPRAVA, TECHNICKÁ INFRASTRUKTURA A ŽIVOTNÍ PROSTŘEDÍ.....	49
14	NAVRŽENÍ STRATEGICKÝCH CÍLŮ OBCE BŘEZOLUPY.....	50
14.1	VIZE OBCE BŘEZOLUPY.....	50
14.2	CÍLE, PRIORITY A OPATŘENÍ.....	50
15	KATALOG PROJEKTŮ.....	55
15.1	PROJEKT Č. 1.....	55
15.2	PROJEKT Č. 2.....	56
15.3	PROJEKT Č. 3.....	57
	ZÁVĚR.....	58
	SEZNAM POUŽITÉ LITERATURY.....	59
	SEZNAM POUŽITÝCH SYMBOLŮ A ZKRATEK.....	64
	SEZNAM OBRÁZKŮ.....	65
	SEZNAM TABULEK.....	66
	SEZNAM GRAFŮ.....	67

ÚVOD

Jako téma mé bakalářské práce jsem si vybrala Program rozvoje obce Březolupy a hlavním cílem je navrhnout Program rozvoje obce Březolupy. Tohoto cíle bude dosaženo odkrytím bariér brzdící rozvoj obce, ve které bydlím, definování silných stránek rozvoje a navržení opatření, které povede k rozvoji obce. Dalším důvodem proč jsem si dané téma zvolila je zejména to, že obec Březolupy nemá zpracovaný Program rozvoje obce. Má práce může sloužit jako podkladový materiál pro jeho zpracování.

Bakalářská práce se skládá z části teoretické a praktické. V teoretické části jsem uvedla základní pojmy týkající se koncepčních dokumentů rozvoje obce. V praktické části zpracuji socioekonomickou charakteristiku obce Březolupy a na základě toho vytvořím SWOT analýzu. Na bázi SWOT analýzy nastíním jednotlivé strategické cíle včetně opatření a aktivit pro jejich dosažení. Závěrem mé práce navrhnu katalog projektů sloužící pro zkvalitnění života v obci a pro udržitelný rozvoj obce.

Podklady pro zpracování bakalářské práce jsem čerpala zejména ze sekundárních dat, knižních zdrojů a internetových portálů. Cennými zdroji byly i materiály poskytnuté obcí Březolupy a Státním okresním archívem Uherské Hradiště.

I. TEORETICKÁ ČÁST

1 ZÁKLADNÍ POJMY V OBLASTI REGIONÁLNÍHO ROZVOJE

1.1 Obec

Obec je základním územním samosprávným celkem, územním společenstvím občanů, které má právo na samosprávu (čl. 99 a 100 odst. 1 Ústavy). Obec podle Ústavy je charakterizována třemi hlavními znaky: území, občané a samospráva. Obec je chápána jako veřejnoprávní korporace, která v právních vztazích veřejného a soukromého práva vystupuje svým jménem, nese odpovědnost vyplývající z těchto vztahů a má vlastní majetek a rozpočet, se kterým svévolně hospodaří. Obec má za úkol plnit jak veřejné úkoly, které jsou mu dány zákonem, tak pečovat o celkový rozvoj obecního území a potřeby svých občanů. Každá obec může v rámci své působnosti zřizovat a zakládat právnické osoby a organizační složky obce. [2]

Orgány obcí

- Zastupitelstvo - vykonává nejdůležitější pravomoc v oblasti samostatné působnosti obce. Skládá se z členů zastupitelstva, kteří jsou voleni na 4 roky. Jednání zastupitelstva je veřejné a počet členů je závislý na počtu obyvatelstva. Zastupitelstvo se může usnášet, je-li přítomná nadpoloviční většina všech členů. K platnosti usnesení je potřeba též nadpoloviční většiny všech členů.
- Rada obce – v oblasti samostatné působnosti je výkonným orgánem obce. Je odpovědná zastupitelstvu, kterému předkládá zprávy o své činnosti. Počet členů je vždy lichý a skládá se ze starosty, místostarosty a radních volených z členů zastupitelstva. Zasedání rady jsou neveřejná a jsou usnášení schopná za přítomnosti nadpoloviční většiny všech členů.
- Starosta – zastupuje obec navenek a plní další úkoly stanovené zákonem o obcích. Starosta je volen z členů zastupitelstva a je mu odpovědný. Jeho dalším úkolem je řídit zasedání zastupitelstva, rady, podepisovat obecní vyhlášky atd. Jestliže v obci není tajemník obecního úřadu, tak je jeho funkcí pověřen starosta obce.
- Obecní úřad – zabezpečuje plnění úředních úkolů jak v samostatné, tak přenesené působnosti. V čele stojí starosta. Obecní úřad zřizuje úřední desku. [1], [4]

1.2 Program rozvoje obcí, měst a regionů

Program rozvoje obce či města můžeme na základě zákonů č. 128/2000 Sb. a č. 248/2000 Sb. charakterizovat jako střednědobý a dlouhodobý dokument veřejných a soukromých aktivit demografického, ekonomického, sociálního, kulturního a ekologického charakteru na území obce. Nejdůležitějším úkolem programu je rozvoj obce a sladování zájmů tak, aby obec jako celek prosperovala. Z právního hlediska je program rozvoje obce dokumentem koordinačním a indikativním a nemá charakter obecně závazného předpisu.

Závěry vyplývající z programu rozvoje a navržené postupy jejich realizace jsou závazné jen pro samostatného pořizovatele nikoliv pro ostatní fyzické a právnické osoby činné v obci. Pro ně je program závazný pouze v míře, s níž sami vysloví dobrovolný souhlas.

Mezi prvním dokumentem každé obce by měl být schválený program rozvoje. Druhým dokumentem, na program rozvoje navazujícím, z něho čerpajícím a závazně vycházejícím, by měl být schválený územní plán obce. Podle těchto dokumentů by měl být sestavován rozpočet obce, zejména v jeho investiční části.

Úkolem programu rozvoje obce je:

- definovat společné zájmy obce, jejich obyvatel a podnikatelských subjektů;
- vymežit místní předpoklady realizace těchto společných zájmů;
- optimalizovat územně-technické a sociálně-psychologické podmínky pro rozvoj bydlení a podnikání v obci;
- koordinovat vynakládání veřejných investic v obci z hlediska územního a funkčního vzhledem k záměrům a potřebám rozvoje privátního sektoru;
- koordinovat účelnou alokaci běžných veřejných výdajů v zájmu vytváření stabilních podmínek pro bydlení a podnikání;
- určit dlouhodobé záměry hospodářské, ekologické a sociální politiky obce;
- posilovat vědomí sounáležitosti k obci a odpovědnosti za její rozvoj u místních obyvatel a podnikatelů.

Program rozvoje obce by měl sloužit především jako podklad pro:

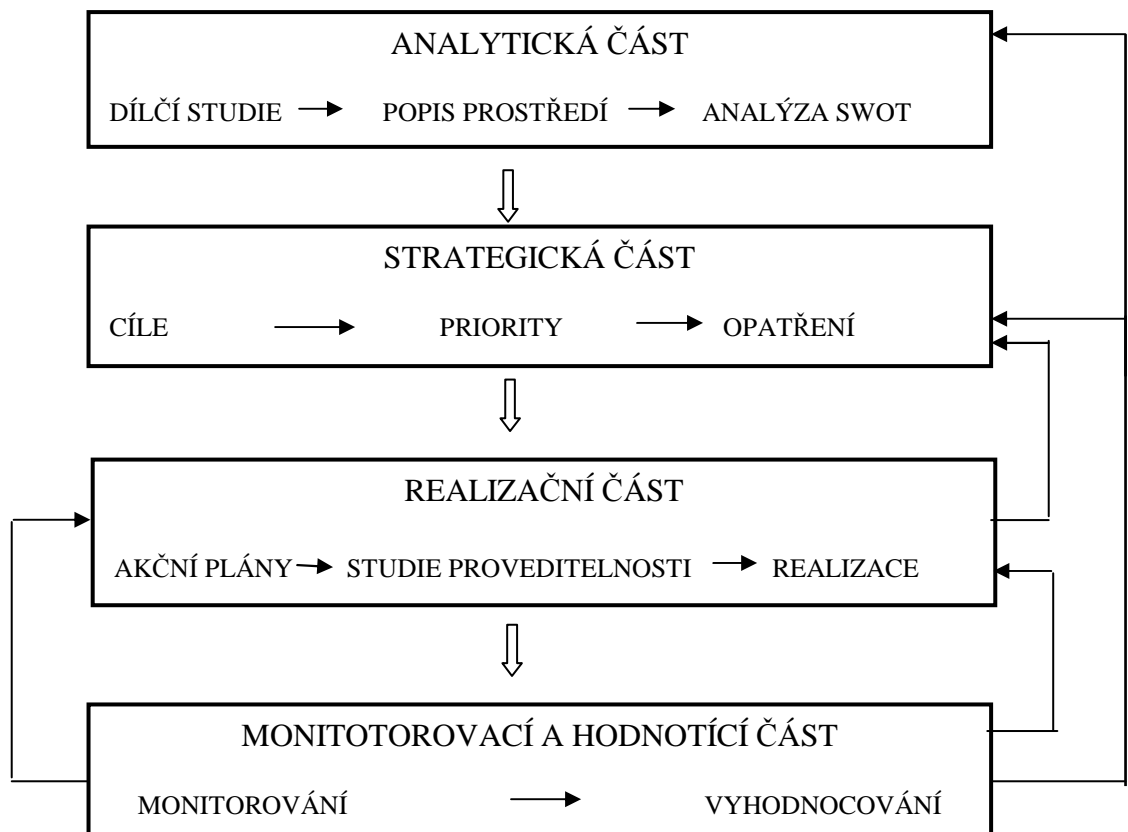
- zpracování konkrétních podnikatelských a dalších investičních záměrů realizovaných v obci;
- tvorbu obecního rozpočtu;
- práce na novelizaci územního plánu obce nebo případné vypracování územního plánu obce;
- posuzování regionálních plánů a programů z pohledu obce;
- materiál pro zodpovědný vstup obce na kapitálový trh.

Struktura programu musí vycházet z jeho účelu, úkolů a využití. Nejprve jde o analýzu vnějších a vnitřních podmínek dosavadního vývoje obce, následně o definování rozvojových šancí obce a jejich slabých stránek. Strategické směry, cíle a priority rozvoje obce by měly být definovány na základě výsledků analytických hodnocení a formulován návrh opatření k jejich dosažení. Na konec by měl být navržen katalog projektů nutných pro naplnění strategie a odpovídajících definovaných cílů rozvoje. Navržené projekty a opatření se následovně mohou stát hlavním nástrojem realizace programu rozvoje obce. [5]

2 PROGRAM ROZVOJE MĚST A OBCÍ V PROCESU STRATEGICKÉHO PLÁNOVÁNÍ

Základem strategické plánování je příprava dokumentů stanovujících předpoklady a zásady hospodářského a sociálního rozvoje řešeného území, většinou na regionální úrovni, ale i v subregionálním měřítku. Strategické plánování není krátkodobá činnost a zaměřuje se zejména na sociální, ekonomické a prostorové aspekty. [2]

Strategický plán se skládá ze čtyř na sebe navazujících částí: analytická, strategická, realizační, monitorovací a hodnotící část. Vzájemný vztah mezi jednotlivými částmi naznačuje Obr. 1.



Obr. 1: Čtyři hlavní části procesu strategického plánování a jejich vzájemný vztah

Zdroj: [Upraveno podle 6]

2.1 Analytická část

Cílem analytické části je získání informací o území, o městě nebo regionu a o jeho pozici v rámci systému vyššího řádu. Současně jde i o údaje popisující vývojové trendy a vnitřní struktury daného území. Analytická část zahrnuje více kroků, ale mezi nejdůležitější patří SWOT analýza a popis prostředí.

Popis prostředí

Popis prostředí se zabývá pouze vybranými relevantními informacemi, které jsou nutné k rozhodování o dalším postupu strategického plánování a soustřeďuje se na hledání a analýzu takových informací. Na přípravě strategického plánu se podílejí místní představitelé a jejich zkušenosti nám slouží jako náhrada složitých analýz a modelů. Obecně platí, že čím rozsáhlejší území, tím zprostředkovanější a omezenější je zahrnutí veřejnosti a místních představitelů.

Profil území je většinou v následujícím členění:

- | | |
|---------------------------|------------------------------|
| 1. Poloha a vnější vztahy | 8. Infrastruktura |
| 2. Přírodní zdroje | 9. Sociální sféra |
| 3. Obyvatelstvo | 10. Financování a majetek |
| 4. Životní prostředí | 11. Trh práce |
| 5. Osídlení | 12. Zemědělství |
| 6. Bydlení | 13. Průmysl a stavebnictví |
| 7. Kultura a památky | 14. Cestovní ruch a rekreace |

SWOT analýza

SWOT analýza je nepostradatelnou součástí programových dokumentů. Cílem SWOT analýzy je odhalení a současně vzájemné porovnání vnitřních silných a slabých stránek zkoumaného předmětu, příležitostí a hrozeb, které na něj působí zvenčí. Techniky, kterými se analýza SWOT zpracovává, jsou velmi různorodé a liší se podle účelu či autora strategického plánu. Výsledky analýzy SWOT slouží strategickým plánům jako podkladový materi-

ál pro strategickou část. Stanovení hlavních problémů území, kterými se v následujících krocích bude zabývat strategický plán, je vyústěním analytické části. [5], [6]

2.2 Strategická část

Strategická část plánovacího procesu je rozčleněna do několika úrovní, které se navzájem obsahově liší. Při zpracování strategické části se nejdříve určí nepřiliš mnoho obecných a široce formulovaných řešení. Každé řešení se dále rozčleňuje a v případě větších a komplexnějších strategických plánů se na nejnižším stupni formulují individuální programy. Může se také dospět až k individuálním projektům a aktivitám, obvykle v případě plánů menšího územního rozsahu. Vize je pokládána za vnější rámeček či vymezení strategické části. V případě různých plánů a autorů, se každý stupeň může dělit, a tím pádem vznikají komplikovanější struktury.

Rozdělení strategické části do tří stupňů se snaží především zdůraznit a ilustrovat hierarchickou strukturu.

V prvním stupni se definují vize území, které by měly zabezpečit rozvoj území. Druhým krokem je stanovení cílů, které definují problémové okruhy z analýzy SWOT. Cíle jsou spojovány vizí a měli by dosáhnout stav, který je popsán ve vizi. Druhý stupeň zahrnuje cesty, jakými je možno cíle dosáhnout. Cesty se nazývají priority a tvoří jádro strategické části. Třetí stupeň představuje určení opatření, kterými se priority realizují. Opatřením se rozumí jak individuální projekty, tak typické projekty a programy vymezující rámeček, ve kterém se budou jednotlivé projekty provádět. [6]

2.3 Realizační část

Realizační část patří mezi nejvýznamnější část strategického plánování a skládá se ze dvou fází. V první fázi se připravují dokumenty plánující realizaci projektů (studie proveditelnosti, studie vlivu na životní prostředí) a ve druhé fázi se projekty doopravdy uskutečňují.

Z pohledu strategického plánu rozvoje územních jednotek jsou příprava, řízení a organizace jednotlivých projektů technickými záležitostmi stojícími poněkud mimo cyklický proces strategického plánování. Akční plány jsou přechodem mezi strategickou a realizační fází. Vymezují zejména vztahy mezi projekty a prostředím, ve kterém se uskutečňují. Ve fázi

zpracování akčních plánů se rozhoduje o finančním zajištění projektů, harmonogramech realizace projektů a vztahy mezi projekty z hlediska časového. [6]

2.4 Monitorovací a hodnotící část

Ukončující fáze strategického plánování je Monitorování průběhu jednotlivých projektů a vyhodnocování výsledků strategického plánu je ukončující fází strategického plánování. Monitorování slouží ke kontrole toho, zda se projekty uskutečňují tak, jak byly naplánovány, bez ohledu na jejich dopad v území. Jedná se také o proces zpětného sledování prostředí a zjišťuje se, zda naplánované aktivity vedou k předpokládaným změnám. Metody používané pro monitorování a vyhodnocování strategických plánů používají číselné údaje, které později kvantifikují. Výsledky by měly odhadovat vliv na uskutečnění cílů. [6]

2.5 Strategické plánování na úrovni obcí

Strategické plánování obcí může být v celé hierarchii koncepčních rozvojových dokumentů nejučinnější z hlediska prosazování principů udržitelného rozvoje v běžné praxi. Je to dáno zejména užšími vztahy mezi fyzickými, právníckými osobami a orgány veřejné správy. Z hlediska malé existence koncepčních dokumentů se občané lépe orientují v probíhajících a připravovaných procesech strategického plánování. V případě zájmu se mohou občané efektivněji podílet na rozhodování o způsobech řešení problémů týkajících se veřejného zájmu. [22]

3 NÁSTROJE ZABEZPEČENÍ PROGRAMU ROZVOJE OBCE

Pro realizaci navržené strategické části rozvoje obce má obec k dispozici řadu nástrojů, které lze klasifikovat následujícím způsobem:

Pobídkové nástroje (finanční pobídky a podpora)

K podpoře rozvoje používáme tři základní finanční nástroje pobídkového charakteru na podporu podnikatelských aktivit:

- **dotace;**
- **úvěry se zvýhodněnou úvěrovou sazbou;**
- **návratné finanční výpomoci.**

Využívány jsou i finanční nástroje podpůrného charakteru sloužící na podporu rozvoje veřejného sektoru ve formě investičních a neinvestičních dotací.

Program rozvoje obce je financován z rozpočtu obce, který se skládá ze dvou částí:

1. Příjmy

- z vlastního majetku a hospodářské činnosti
- výnosy z místních poplatků
- příjmy z daní
 - DPH - 21,4 %
 - Daň z příjmů FO ze závislé činnosti – 21,4 %
 - Daň z příjmů FO ze samostatně výdělečné činnosti – 30 % dle místa bydliště, 21,4 % z 60% celostátního výnosu daně
 - Daň z příjmů PO – 21,4 %
 - Daň z příjmů PO, kdy poplatníkem je obec – 100 %
 - Daň z nemovitostí – 100 % do rozpočtu obcí, jejímž územím se nemovitost nachází
- dotace z jiných veřejných rozpočtů a Národního fondu obsahující peněžní prostředky z EU
- peněžní dary

2. Výdaje

- běžné – neinvestiční nákupy, neinvestiční převody vlastním organizacím
- kapitálové – investice, nákupy cenných papírů
- mandatorní – zákonné sociální dávky [5]

Institucionální nástroje (informace a poradenství)

Mezi institucionální nástroje řadíme zejména:

- příspěvkové organizace
- poradenská a informační centra
- komunální marketing
- soukromé společnosti, které budou společně s obcí řešit problémy (např. školství, zdravotnictví, doprava)

Existuje i široká škála seskupení s dalšími aktéry rozvoje území (subjekty veřejné správy, podnikatelské a neziskové subjekty). Řadíme sem např. dobrovolný svazek obcí, místní akční skupiny, Svaz měst a obcí atd. [23]

Mezi další nástroje řadíme:

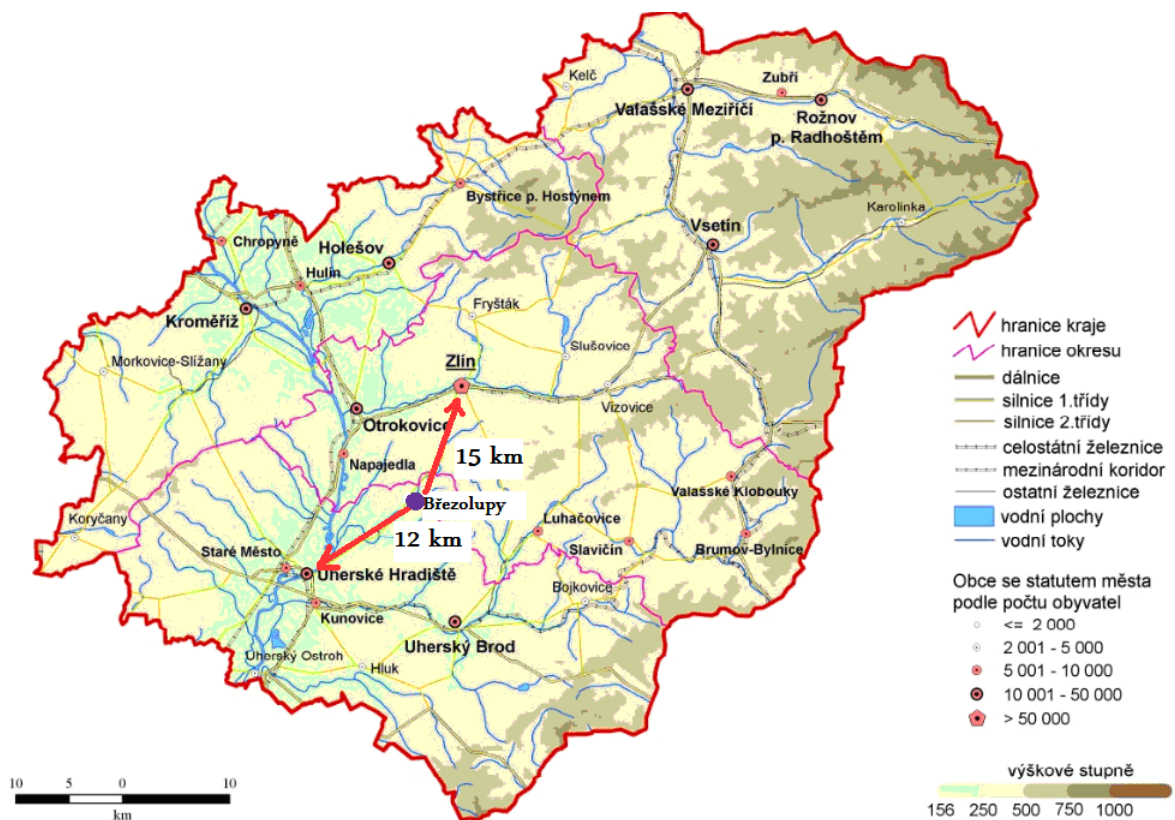
- **Administrativní nástroje** (legislativa, závazné procedury, postupy a organizační normy)
 - vydávání obecně závazné vyhlášky
 - stanoviska k umístění ekonomických činností
- **Věcné nástroje** (infrastruktura, poskytnutí prostor, služeb, hmotného plnění, poradenství)
 - výstavba technické infrastruktury (místní komunikace, plynofikace, kanalizace, odpadové hospodářství)
 - výstavba občanské infrastruktury (byty, sociální a kulturní zařízení, vzdělávání) [23], [27] a [28]

II. PRAKTICKÁ ČÁST

4 NADPIS PROFIL OBCE

4.1 Poloha

Obec Březolupy se nachází ve východní části České republiky a administrativně spadá do oblasti NUTS 2 Střední Morava, Zlínského kraje, okresu Uherské Hradiště a správního obvodu stejnojmenné obce s rozšířenou působností. Z republikového hlediska se obec vyznačuje periferní polohou v blízkosti hranic se Slovenskou republikou, naopak na regionální úrovni lze polohu obce hodnotit jako příznivou. Březolupy se nachází 12 km od Uherského Hradiště a 15 km od krajského města Zlína. Výhodnost polohy je dále zesílena lokalizací obce na hlavní silniční trase mezi Zlínem a Uherským Hradištěm, tedy dvěma nejvýznamnějšími sídelními aglomeracemi kraje. Konečně za pozornost stojí poloha obce na hranici dvou etnografických regionů Slovácka a Valašska.



Obr. 2: Poloha obce Březolupy

Zdroj: [10]

4.2 Vnější vztahy

V obci Březolupy o celkové rozloze 1 580 ha je k trvalému pobytu přihlášeno 1 657 obyvatel, čímž se Březolupy řadí k populačně menším obcím. Jednou z významných možností pro zajištění rozvoje obce je proto spolupráce s okolními obcemi. Hlavní aktivitou obce Březolupy je v tomto směru její členství v dobrovolném svazku deseti obcí nazvaném mikroregion Za Moravú. Hlavními cíly mikroregionu Za Moravú je propojení obnovy občanské vybavenosti a technické infrastruktury a všestranný rozvoj regionu. Sídlo mikroregionu Za Moravú je v Mistřicích. Pro naplnění hlavních cílů své činnosti realizoval mikroregion Za Moravú celou řadu úspěšných projektů, mezi které patří:

- zpracování strategického rozvojového plánu mikroregionu;
- vybudování cyklotrasy a cyklostezky zvané region Za Moravú. [34], [38]

Obec Březolupy je rovněž členem sdružení měst a obcí Východní Moravy, jehož předmětem činnosti je:

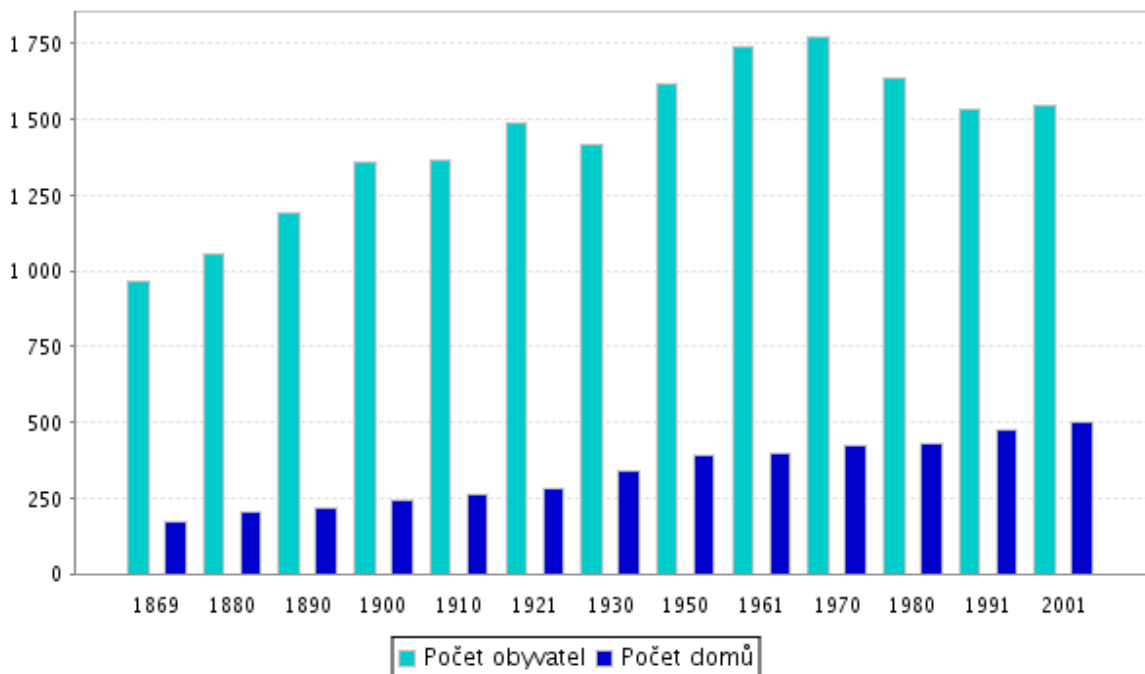
- spolupráce a koordinace záměrů v oblasti kultury, hospodářství a sociálního rozvoje členských obcí;
- zřízení regionálního koordinačního a informačního centra a Regionální rozvojové agentury Východní Moravy;
- podpora turistiky a cestovního ruchu v regionu;
- koordinace využívání zahraniční pomoci;
- podpora a garance programu vzdělávání samosprávných orgánů;
- spolupráce se sdruženími samospráv i mimo vlastní region působnosti, s důrazem na sousední regiony České republiky a příslušné přeshraniční regiony Slovenské republiky. [35]

5 OBYVATELSTVO

5.1 Historický vývoj

Obrázek 3 zachycuje vývoj počtu obyvatel obce Březolup od prvního sčítání obyvatel v roce 1869 až po výsledky sčítání obyvatel v roce 1991. Z obrázku je patrné postupné zvyšování počtu obyvatel obce až do 70. let 20. století a to v souvislosti s řadou historických událostí, které přispěly k rozvoji obce. K nimž mimo jiné patří:

- Rozvoj řemesel a jiných ekonomických aktivit v obci včetně spořitelního a záloženského spolku Raiffeisenka ustanoveného v roce 1902;
- Zlepšení dopravní dostupnosti obce vybudováním okresní silnice v roce 1885;
- Poměrně intenzivní stavební rozvoj po 1. světové válce a to zejména při silnici na Bílovice a v části obce Drahy;
- Vybudování řady objektů občanské vybavenosti jako je sportovní zařízení včetně ploché dráhy, veřejná kanalizace, síť veřejného osvětlení, požární zbrojnice, obchodní dům a dům služeb v rámci akce „Z“ v socialistickém období. [4], [40]

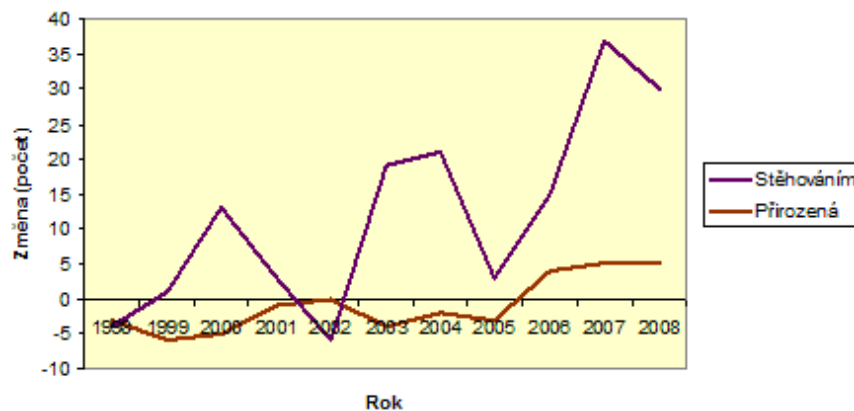


Graf 1: Vývoj počtu obyvatel a domů od roku 1869 – 2001

Zdroj: [11]

Populační vývoj obce byl současně negativně ovlivněn několika dalšími událostmi, především světovými válkami a migrací obyvatel za prací do větších měst (např. Zlín, Ostrava v 30. letech 20. století). Po roce 1970 dochází k úbytku obyvatel obce Březolup, který byl způsoben migrací obyvatel do nových sídlišť v okolních městech (tehdejší Gottwaldov, Uherské Hradiště). Pozice Březolup byla znevýhodněna rovněž politikou střediskových obcí vedoucí k nedostatečnému rozvoji občanské vybavenosti a bytové výstavby.

K další změně ve vývoji počtu obyvatel dochází po roce 1989, kdy je možné s výjimkou 1. poloviny 90. let minulého století pozorovat tendenci neustálého zvyšování počtu obyvatel obce Březolup (viz graf 1). Graf 1 naznačuje, že tato tendence byla způsobena výhradně kladnou hodnotou migračního salda, neboť přirozeným přírůstkem se počet obyvatel obce Březolup zvýšil za období 1991–2008 pouze o 5 osob. Popsaná tendence je plně v souladu se současným trendem zvyšování počtu obyvatel nejmenších obcí v České republice v důsledku procesu nové bytové výstavby. V obci Březolupy se tento proces odráží např. výstavbou nových domů v období 2007–2009, kdy jedním z rozhodujících důvodů pro tuto výstavbu je nízká cena pozemků pro bydlení nabízené obcí (cca 150 Kč/m²). [40]



Graf 2: Změna počtu obyvatel 1989–2008

Zdroj: [12]

5.2 Obyvatelstvo podle věku a pohlaví

Tabulka 1 zachycuje vývoj věkové struktury obyvatelstva obce Březolupy s posledními údaji k roku 2008. Na základě hodnot v tabulce můžeme konstatovat, že od roku 1991 se zvyšuje v populaci obyvatelstvo v poproduktivním věku. Naopak podíl obyvatelstva ve

věku do 15 let se během sledovaného období 1991–2008 snížil o 5,9 % (viz Tab. 1). Za pozornost přitom stojí výrazné zesílení tohoto trendu v posledních deseti letech. Popsaná skutečnost je plně v souladu s trendem stárnutí obyvatelstva České republiky.

Tab. 1: Vývoj obyvatelstva podle věku a pohlaví v obci Březolupy v roce 2001

Rok	Počet obyvatel K 31.12.	V tom		V tom věku		
		Muži	Ženy	0-14	15-64	65+
1991	1519	48,6 %	51,4 %	20,4 %	65,2 %	14,4 %
1998	1553	49,5 %	50,5 %	18,9 %	66,9 %	14,2 %
2008	1665	50,6 %	49,4 %	14,5 %	69,8 %	16 %

Zdroj: [13]

5.3 Obyvatelstvo podle stupně vzdělanosti, národnosti a náboženského vyznání

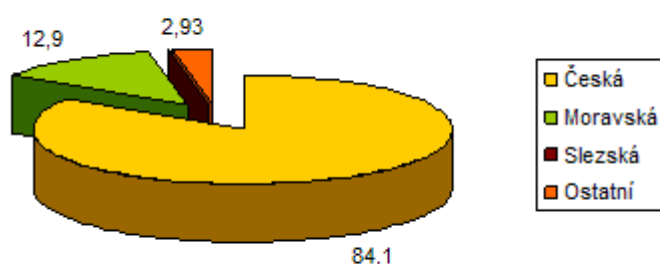
Vzdělanostní struktura obyvatel obce Březolupy je podle výsledků Sčítání lidu, domů a bytů z roku 2001 ve srovnání s hodnotami celého Zlínského kraje výrazně horší. Toto tvrzení lze doložit relativně vyšším podílem obyvatel s dosaženým základním nebo neukončeným základním vzděláním a vyučením bez maturity (viz Tab. 2). Naopak hodnoty obce Březolupy jsou horší v případě středoškolského vzdělání s maturitou a zejména v případě dosaženého vysokoškolského vzdělání.

Tab. 2: Obyvatelstvo podle vzdělání v obci Březolupy v roce 2001

Vzdělání	Březolupy	Zlínský kraj
Bez vzdělání	0,3 %	0,4 %
Základní a neukončené základní	27,4 %	24,8 %
Vyučení a střední odborné bez maturity	41,5 %	39,0 %
Úplné střední s maturitou	23,5	24,1 %
Vyšší odborné a nástavbové	2,3 %	3,2 %
Vysokoškolské	4,8 %	7,7 %
Nezjištěné	0,2 %	0,8 %

Zdroj: [14]

Při Sčítání lidu, domů a bytů v roce 2001 se z celkového počtu obyvatel obce Březolupy přihlásilo k jiné než české, moravské a slezské národnosti 2,9 % obyvatel obce. Českou národnost v obci Březolupy uvedlo 84,1 % a moravskou 12,9 % z celkového počtu obyvatelstva. Další nejpočetněji zastoupenou národnostní menšinou v Březolupech jsou Slováci. Celkově nelze očekávat rozvojové problémy Březolup z hlediska národnostních či etnických minorit.



Graf 3: Národnostní složení obyvatelstva v obci Březolupy v roce 2001

Zdroj: [15]

Podle výsledků Sčítání lidu, domů a bytů v roce 2001 patří více než polovina občanů obce Březolupy ke skupině věřících, přičemž nejvyšší podíl připadá na římskokatolickou církev (viz Tab. 3). Srovnání s podílem věřících v celé populaci České republiky se ukazuje výrazně náboženský charakter obce Březolup. Z rozvojového hlediska je možné tuto skutečnost vnímat pozitivně s ohledem na vyšší sociální soudržnost obyvatel obce.

Tab. 3: Srovnání náboženské struktury v obci Březolupy v roce 2001

	Věřící	Římskokatolická	Českobratrská evangelická	Ostatní
Březolupy	60,9 %	58,8 %	0,4 %	1,7 %
ČR	32,1 %	26,8 %	1,1%	4,2 %

Zdroj: [16]

6 CESTOVNÍ RUCH

6.1 Přírodní a kulturně – historické předpoklady

Obec Březolupy se nachází v oblasti jihovýchodní Moravy v regionu Slovácko. V blízkosti obce je dominantou pro cestovní ruch celosvětově známý Baťův kanál. Baťův kanál slouží pro rozvoj vodní turistiky, ale zároveň nabízí možnost prohlédnout si celou řadu přírodních zákoutí od Kroměříže až po Hodonín. Milovníci turistiky a cyklistiky mohou navštívit ne-daleké turistické oblasti, které obepínají obec Březolupy. Mezi tyto oblasti řadíme Vizovické vrchy, Chřiby a nedaleké Bílé Karpaty. Dominantou Chřibů je rozhledna Brdo, na kterou se pořádají každoroční výšlapy. CHKO Bílé Karpaty se nachází na území okresů Hodonín, Uherské Hradiště a Zlín. V této oblasti se vyskytuje mnoho zajímavých míst, které mohou turisté navštívit v zimním i letním období.

Nabídka kulturně-historických památek obce Březolupy je spíše omezená. V obci se nachází pouze barokní zámek ze 17. století se zámeckým parkem a kostel Nanebevzetí Panny Marie. Z hlediska kulturně-historických předpokladů obec pořádá zejména tradiční kulturní akce. Obec Březolup je v tomto ohledu součástí etnografického regionu Slovácka, který je charakteristický bohatou folklórní kulturou. Turisté, kteří navštíví obec během roku mohou shlédnout řadu folklórních akcí, k nimž patří fašank, srpnová pouť, hody s právem a vánoční jarmark. Vedle folklórních akcí jsou pro cestovní ruch významné rovněž závody konané během roku na oválu místní ploché dráhy.

Celkově jsou rozvojové možnosti obce Březolup v oblasti cestovního ruchu omezené a potenciál je potřeba vidět v rámci širší nabídky atraktivit cestovního ruchu v regionu. Takto se v bezprostřední blízkosti obce nachází řada historických měst, jako jsou Uherské Hradiště, Staré Město a Uherský Brod, stejně jako historické památky hradu Buchlova a zámku v Buchlovicích včetně zajímavé zahrady. Světoznámé lázně Luhačovice jsou lákadlem pro turisty zejména v poproduktivním věku. [7], [8] a [29]

6.2 Realizačně-společenské předpoklady

Pro zajištění spokojenosti návštěvníků obce je nutné zabezpečit odpovídající ubytovací, stravovací a sportovní zařízení. Služby nabízené v obci v oblasti ubytovacího zařízení nepatří mezi ubytování s vysokým standardem. V obci je možno přenocovat v autokempu

Slovácko či v ubytovně zvané „Penzion dvůr“. V kempu se návštěvníci mohou ubytovat v chatkách, ubytovně nebo ve vlastním stanu či karavanu. Ubytovna kempu disponuje 6 pokoji s celkovou kapacitou 20 lůžek. Ubytovna „Penzion Dvůr“ slouží pro ubytování zejména montážních a stavebních dělníků, přičemž celková kapacita objektu je 32 lůžek v 11 pokojích. Cena ubytování v penzionu je nižší než v autokempu Slovácko, kde se pohybuje od 220 Kč/noc.

Součástí autokempu Slovácko je motorest Koliba s možností celodenního stravování. Stravování je možné rovněž v restauraci „U Zámku“, která se nachází v centru obce. V obou zařízeních se mohou pořádat různé společenské akce.

Z hlediska vybavenosti obce sportovními zařízeními můžeme konstatovat, že obec disponuje víceúčelovou halou, tenisovými kurty a volejbalovým hřištěm. Víceúčelová hala slouží k pořádání společenských a kulturních akcí jakými jsou plesy, koncerty a turnaje. Každý poslední pátek v měsíci funguje hala jako kino a o víkendu je zde diskotéka. [25], [36]

7 BYDLENÍ

7.1 Struktura domovního fondu

Na základě posledního Sčítání lidu, domů a bytů v roce 2001 můžeme konstatovat, že struktura domovního fondu v porovnání se Zlínským krajem a ČR není na srovnatelné úrovni. Z Tab. 4 vyplývá, že struktura domovního fondu je tvořena z 98,8 % rodinnými domy a pouze 1,2 % zaujímají domy bytové na rozdíl od srovnávaných území, kde je procento bytových domů větší, a to z hlediska městského charakteru. V obci jsem opraveny dva domy, které nabízí startovací byty a byty pro seniory.

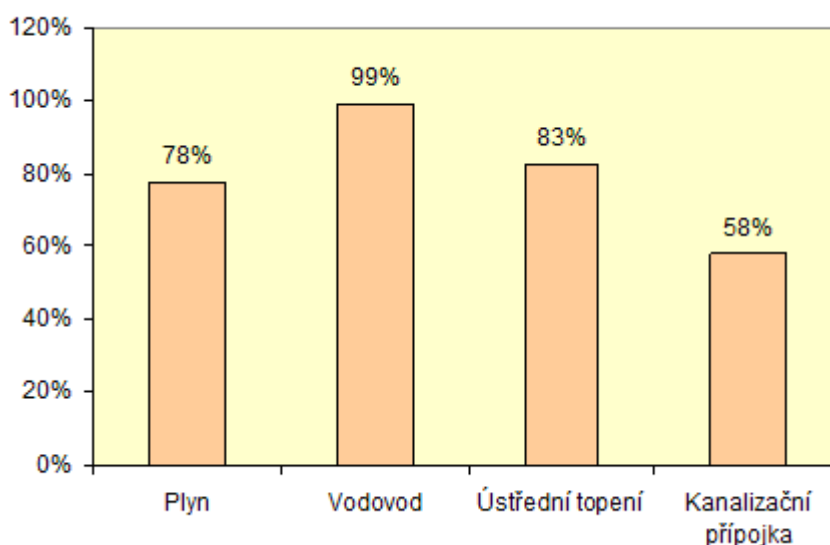
Tab. 4: Struktura domovního fondu v obci Březolupy v roce 2001

	Domy celkem	Z toho		Z toho	
		Rodinné domy	Rodinné domy	Trvale obydlené	Trvale neobydlené
Březolupy	499	98,8 %	1,2 %	86,17 %	13,83 %
Zlínský kraj	133 402	94,54 %	5,46 %	85,89 %	14,11 %
ČR	1 969 018	90,15 %	9,85 %	82,82 %	17,17 %

Zdroj:[17]

7.2 Obydlené domy podle technického vybavení

Podle Sčítání domů a bytů v roce 2001 bylo 99 % domů napojeno na státní přípojku pitné vody, 78 % domů mělo přípojku na plyn a 58 % domů je napojeno na kanalizační přípojku. V případě vodovodu a plynovodu je situace příznivá, naopak v případě kanalizace je méně uspokojivá. Od roku 2009 je povinnost mít napojený dům na kanalizační přípojku z důvodu vybudování čističky odpadních vod (viz Graf 2).



Graf 4: Technické vybavení obydlených domů

Zdroj: [18]

7.3 Obydlené byty podle počtu obytných místností

Dle Sčítání lidu, domů a bytů v roce 2001 se v obci Březolupy i v celé ČR nejčastěji vyskytují středně velké byty obsahující tři obytné místnosti. Z hlediska srovnání se Zlínským krajem a ČR zaznamenáváme velký rozdíl v obydlených bytech s jednou místností, kde obec Březolupy tvoří nejnižší procento (4,4 %) ve srovnání s ostatními územními celky. Jelikož se v obci nachází více rodinných, než bytových domů můžeme pozorovat větší podíl bytů se 4 a více místnostmi. V rámci Zlínského kraje a České republiky po středně velkých bytech převládají byty se dvěma místnostmi (viz Tab. 5), což je způsobeno existencí sídlišť panelákového typu v těchto lokalitách.

Tab. 5: Počet místností obydlených bytů v obci Březolupy v roce 2001

	Obydlené byty celkem	Z toho				
		1	2	3	4	5+
Březolupy	478	4,4 %	15,9 %	31,6 %	24,5 %	23 %
Zlínský kraj	204 806	10 %	27,7 %	36,5 %	14,6 %	10,7 %
ČR	3 827 678	13,6 %	30,6 %	35,5 %	11,9%	7,4 %

Zdroj: [19]

8 EKONOMICKÁ STRUKTURA A TRH PRÁCE

8.1 Struktura zaměstnanosti obyvatel obce a vyjížd'ka za prací

Na základě zjištěných údajů z posledního Sčítání lidu, domů a bytů v roce 2001, můžeme uvést, že nejvíce obyvatel obce Březolupy (54,32 %), stejně jako v ostatních srovnávaných územích, pracuje v průmyslu a stavebnictvím (viz Tab. 6). Největší rozdíl v uvedených průměrných hodnotách zaznamenává obec Březolupy v oblasti dopravy, kde pracuje pouze 3,05 % obyvatel. Ostatní odvětví dosahují v obci Březolupy průměrných hodnot, tak jak je tomu i u ostatních sledovaných teritorií.

Tab. 6: Ekonomicky aktivní obyvatelé podle odvětví ekonomické činnosti

	Ekon. aktivní	V tom podle odvětví ekonomické činnosti (v %)					
		Celkem	Zemědělství, les- nictví	Průmysl s sta- vebnictví	Obchod a opra- vy	Doprava	Ostatní odvětví
Březolupy	753	2,26	54,32	10,23	3,05	26,56	2,79
Okres UH	71 068	4,56	50,44	9,58	5,24	26,55	3,89
Zlínský kraj	298 616	3,95	46,38	10,23	5,12	28,58	5,73

Zdroj: [20]

Ze statistik Sčítání lidu, domů a bytů v roce 2001 vyplývá, že z celkového počtu ekonomicky aktivních lidí vyjíždí 93,4 % denně do zaměstnání. Nejpočetnějšímu podílu občanů vyjíždějícího za prací trvá cesta do 29 minut. [21]

Zemědělství má v obci dlouholetou tradici. Vznik Státního statku se datuje od poloviny 20. století. V roce 1993 nastal krach Státního statku a v následujících letech docházelo ke střídání majitelů. Nyní prostory Státního statku jsou ve většině případů prázdné. Firma Blatnie provozuje na katastru území obce Březolupy pouze rostlinnou výrobu.

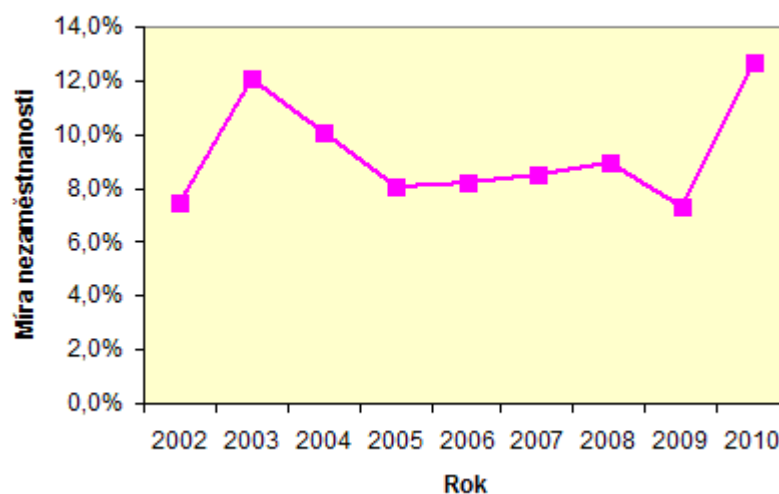
V současné době se v územním plánu obce Březolupy nenachází navržené průmyslové zóny. V obci se nacházejí firmy zaměřující se na obuvnický, nábytkářský průmysl a staveb-

nictví. Uvedená absence větší průmyslové výroby způsobuje vyšší vyjížďku do zaměstnání. Poloha obce Březolupy se nachází v blízkosti velkých průmyslových podniků.

Služby zabezpečují drobní živnostníci a nejvíce občanů pracuje v oblasti obchodu a správy obce.

8.2 Nezaměstnanost

Obec Březolupy se nachází na území NUTS 3 Zlínský kraj, v okrese Uherské Hradiště, kde nezaměstnanost dosahuje většinou střední míry. Na Grafu 3 můžeme vidět, že míra nezaměstnanosti má kolísavý charakter. Největší nezaměstnanost za sledované období byla v měsíci lednu tohoto roku (12,7 %) způsobená celosvětovou ekonomickou a hospodářskou krizí. Naopak nejnižší nezaměstnanost byla v roce 2009 současně s rokem 2002. Pro zmírnění dopadu finanční krize na nezaměstnanost obec zvažuje zřízení až 5 pracovních míst – tzv. veřejně prospěšné práce.



Graf 5: Nezaměstnanost v obci Březolupy v letech

2002–2010 (leden)

Zdroj: [24]

8.3 Hlavní zaměstnavatelé

Obec Březolupy patří mezi největšího zaměstnavatele v obci. Základní škola zaměstnává 20 zaměstnanců. Většina pedagogických pracovníků musí dojíždět, protože obec předsta-

vuje malý počet vysokoškolsky vzdělaných obyvatel. Důležitým zaměstnavatelem je i samotný obecní úřad, který zaměstnává cca 10-19 pracovníků zejména z obce Březolupy.

Mezi hlavní zaměstnavatele v obci Březolupy patří následující firmy:

- **D.P.K., s. r. o.** – společnost se zabývá výrobou nezávadné, kvalitní dětské obuvi. V důsledku zvýšeného zájmu o kvalitnější obuv byla v obci Březolupy rozšířena výroba dětské obuvi. O následujícím tvrzení svědčí i zvýšený počet zaměstnanců v roce 2008, a to z důvodů zvyšování kapacity výroby dětské obuvi o velikosti 27–30. [9], [33]
- **Klempos – střechy, s. r. o.** – firma uskutečňuje nákup stavebních materiálů za účelem dalšího prodeje nebo použití a provádí klempířské, pokrývačské, tesařské, zámečnické a izolačnické práce. Počet pracovníků ve firmě Klempos – střechy, s. r. o. během let 2002 – 2008 má tendenci kolísavého charakteru. Nejvíce zaměstnanců bylo zaznamenáno v roce 2006, a to 30. S postupným příchodem hospodářské krize dochází i v uvedené organizaci k poklesu zaměstnanců. [26], [32]
- **Truhlářství Smolka** – firma se zabývá truhlářskými, stolařskými pracemi, zakázkovou výrobou a realizací nábytku. Firma zaměstnává cca 7 zaměstnanců.
- **KONY Zlín, s. r. o.** – firma se zabývá výrobou a opravami kardanových hřídelí pro dopravní prostředky, průmysl a zemědělskou techniku.
- **Coop Uherský Ostroh** – pobočka zabezpečuje maloobchodní služby a nabízí širokou škálu zboží. Obchod v současné době zaměstnává cca 7 prodavaček, které mají trvalý pobyt na území obce.

9 OBČANSKÁ VYBAVENOST

9.1 Školství

V roce 1883 byla v obci založena základní škola. V současnosti je škola právním subjektem, pod který spadá i mateřská škola a jídelny obou škol.

Nejvíce žáků navštěvovalo základní školu ve školním roce 2005/2006. Největší propad ve srovnávaném období byl následující školní rok 2006/2007, kde počet žáků klesl o 6. Celkově můžeme říct, že počet žáků navštěvující základní školu se pohybuje kolem 170 žáků.

Tab. 7: Vývoj počtu žáků v ZŠ Březolupy v jednotlivých školních rocích

Školní rok	2005/2006	2006/2007	2007/2008	2009/2010
Cekem žáků	171	165	170	166

Zdroj:[31]

Z hlediska počtu žáků se kapacita základní školy jeví jako nedostačující. V hlavní budově, která stojí uprostřed vesnice je umístěno 7 tříd a školní kuchyně s jídelnou. První, druhá třída a školní družina jsou umístěny v rekonstruované budově mateřské školy. Pracovní dílny se vyučují v prostorách zdravotního střediska a na tělesnou výchovu docházejí žáci do nedaleké víceúčelové haly.



Obr. 3: Základní škola

Zdroj: [29]

Základní škola Březolupy zaměstnává 13 pedagogických pracovníků a 7 zaměstnanců starajících se o správu školního prostředí (viz kapitola 8.3).

Při škole je zřízena tříčlenná obecní rada, která byla založena 1. 1. 2006 a Sdružení rodičů a přátel školy při základní škole Březolupy.

Volný čas můžou žáci věnovat zájmové činnosti v některém z kroužků, které jsou zřízeny při základní škole. Jsou to kroužky: taneční, hry na zobcovou flétnu, sportovní, německého jazyka, anglického jazyka, informatiky, výtvarný kroužek a florbal. [31]

Mateřská škola v Březolupích má dlouholetou tradici a historii. Prvním záznam ve školní kronice je z roku 1946/47. V mateřské škole pracují 3 učitelky, které mají pedagogické vzdělání a odpovídají za chod školky. O správu a kuchyň se starají 3 zaměstnanci.

Kapacita tříd je 27 dětí a celkem mateřskou školu může navštěvovat až 54 dětí. V posledních dvou letech byla kapacita mateřské školy plně využita.

Tab. 8: Vývoj počtu dětí v mateřské škole

	2007/2008	2008/2009	2009/2010
Starší oddělení	24	30	27
Mladší oddělení	24	24	27

Zdroj: [29]

9.2 Zdravotnictví a sociální služby

V centru obce Březolupy se nachází zdravotní středisko, ve kterém sídlí 2 praktičtí lékaři, 1 stomatolog, lékárna a veterinární ambulance. V případě závažnějšího problému navštěvují obyvatelé obce specializované ambulance v okresním městě Uherském Hradišti nebo v krajském městě Zlíně. V obci byla od roku 2010 ukončena činnost gynekologické ambulance.

Na zdravotním středisku byla v listopadu 2008 dokončena fyzická realizace projektu „Zlepšení energetické náročnosti objektů základní školy a zdravotního střediska v obci Březolupy“, financována ze zdrojů EU Fondem soudržnosti a Státním fondem životního prostředí ČR v rámci Operačního programu Životní prostředí. [29]

Obec Březolupy podporuje sociální služby Charity Uherské Hradiště pro nemohoucí občany, a to ve výši 50 % z platných ceníkových cen poskytovaných služeb.



Obr. 4: Zdravotní středisko

Zdroj: [29]

9.3 Obchodní vybavení a služby

V obci Březolupy se nachází dva menší samoobslužné obchody. Nejvíce navštěvovaný je supermarket Coop Uherský Ostroh, který nabízí širokou škálu výrobků. Specializovaný obchod je pouze jeden, a to na domácí zboží. Obyvatelé využívají služby místní čistírny, knihovny a pošty. Ubytování je zajištěno v autokempu Slovácko a ke stravování slouží restaurace „U zámku“ a motorest „Koliba“. Ochranu občanů v případě nenadálé události např. požáru zajišťuje sbor dobrovolných hasičů. Služby občanům poskytuje také místní kadeřnictví spolu s pedikúrou a kosmetikou. Motoristé ocení zejména služeb STK, auto-servisů a benzinové stanice, která je vzdálená cca 3 km. Jednou za měsíc vždy poslední pátek v měsíci je místním občanům, ale i občanům okolních obcí nabízena možnost navštívit kino ve víceúčelové hale.

9.4 Správa obce

Místní národní výbor pro obce Březolupy, Svárov a Zlámanec byl zřízen 1. července 1980. Obec Březolupy představuje obecní úřad, jehož činnost spočívá v samostatné působnosti vykonávající zároveň i matriku. V čele obce Březolupy stojí starosta Ing. Petr Kukla a místostarosta Stanislav Hovorka. Zastupitelstvo je základním orgánem obce a skládá se z 15

zastupitelů. Rada je výkonným orgánem obce v oblasti samostatné působnosti a za svůj výkon odpovídá zastupitelstvu obce. Rada je tvořena starostou, místostarostou a 3 radními.

Sídlo obecního úřadu je zřízeno v prostorách místního zámku.

10 DOPRAVA A TECHNICKÁ INFRASTRUKTURA

10.1 Doprava

Obcí Březolupy prochází hlavní silniční síť, a to silnice II/497 (Zlín – Březolupy – Uherské Hradiště). V obci se zároveň objevuje křižovatka dvou silnic a to silnice II/ 497 a III/49710. Veřejná obslužnost je v důsledku absence železniční dopravy zajišťována převážně autobusovou dopravou ČSAD Uherské Hradiště. Na území obce mohou majitelé automobilů využít celkem 102 parkovacích míst.

Dopravní zátěž uvedená v Tab. 9 vyplývá z „Celostátního sčítání dopravy na silniční síti v roce 2005“ prováděnou brněnskou pobočkou Ředitelství silnic a dálnic České republiky. Sčítání bylo učiněno pro komunikaci III/497.

Tab. 9: Roční průměrná denní intenzita za 24 hodin (RPDI) v roce 2020

Obec	Silnice	Rok	T	O	M	S	n_d	n_n
Březolupy	III/497	2005	1147	4112	33	5292	308	46
		2020	1388	5181	28	6597	385	58
Nedachlebice	III/49714	2005	445	2033	18	2496	-	-

Použité symboly – T- Těžká motorová vozidla a přívěsy; O- Osobní a dodávkové automobily; M - Jednostopá motorová vozidla; S - Součet všech motorových vozidel a přívěsů za 24 hodin; n_d . Průměrná denní hodinová intenzita (06-22 hod.); n_n . Průměrná denní hodinová intenzita (22-06 hod.)

Zdroj:[37], [42]

Z výše uvedené Tab. 9 je vidět, že silniční doprava v obci Březolupy bude zaznamenávat v následujícím období rapidnější přírůstek motorových vozidel. Podle statistiky by mělo v dalších letech ubýt jednostopých motorových vozidel. Nejvyšší nárůst zaznamenáme zejména u osobních a dodávkových automobilů. Skrz porovnanou lokalitu prochází hlavní tah Bílovice – Uherský Brod. Podle sčítání v roce 2005 můžeme zaznamenat rozlišné výsledky s obcí Březolupy, a to zejména menší průjezdnost motorových vozidel přes obec Nedachlebice.

Současné problémy silniční dopravy:

- nadlimitní hladinou hluku je zaznamenán úsek podél frekventované silnice II/497;

- v západní části obce podél silnice II/497 chybí chodník pro pěší túru.

Samostatné cyklostezky se na katastru obce Březolupy nenachází. Obcí prochází pouze jedna cyklotrasa, a to č. 5055 Topolná – Zlín. Obtížnost cyklotrasy je střední. Cykloturisté se můžou z uvedené cyklotrasy napojit v okolních obcích na další stezky vedoucí do míst, které jsou více vyhledávané cestovním ruchem. [42], [43]

Související problémy:

- polní povrch cyklostezek;
- absence cyklostezek do okolních obcí (Bílovice, Šarovy).

10.2 Technická infrastruktura

Skrz obec Březolupy je taženo vedení vysokého napětí (VVN) 110 kV. Obec čerpá z venkovního vedení VN 22 kV č. 76 napájeného z rozvodny 110/22 kV Uherské Hradiště. Celkový počet trafostanic zásobující obec Březolupy je 13. V současné době stav trafostanic pro odběry elektrické energie vyhovuje.

Obec Březolupy je plně plynofikována STL rozvodnou plynovodní sítí D160, D110 a D63 z trub polyetylenových. STL rozvodná plynovodní síť je prováděna pod tlakem 0,15 MPa. Dosavadní systém zásobující obec Březolupy zemním plynem respektuje veškerá stávající plynárenská nařízení včetně ochranných a bezpečnostních pásem a je ve vyhovujícím stavu.

Jednotlivá bytová zástavba je teplofikována různě, buď na základě otopných systémů (lokální, ústřední), tak z hlediska použitých energií. Stará bytová zástavba využívá k vytápění převážně lokální topidla. Ve většině domů lze používat veškeré druhy dostupných energií, tj. pevná paliva, kapalná paliva, plyn a elektřinu.

Značná část zastavěného území obce Březolupy je odkanalizována jediným kanalizačním systémem. Splaškové odpadní vody ze zastavěného území obce jsou vyústěny do vodního toku Březnice – důležitý vodní tok č. 710. V současnosti je dokončována realizace pravo-břežního kanalizačního sběrače a ČOV pro 2000 EO.

Objekty obytné zástavby i občanské a technické vybavenosti obce Březolupy jsou zásobovány pitnou a užitkovou vodou z veřejné vodovodní sítě. Rozvodná vodovodní síť obce Březolupy je součástí skupinového vodovodu Uherské Hradiště – Uherský Brod - Bojkovi-

ce. Z VDJ Bílovice je voda přepravována přívodním řádem DN 300, DN 200 do VDJ Topolná 1 x 650 m³ sloužící pro zásobování pitnou vodou obcí Topolná a Březolupy.

Současné problémy v oblasti technické infrastruktury:

- extravilánové vody způsobující značné problémy v severní části zastavěného území obce;
- nevyhovující tlakové poměry u zástavby bytových domů nacházející se zejména v severním okraji zastavěného území obce nad vrstevnicí 230,00 m n. m.;
- z nevyhovujícího materiálu jsou vybudované vodovodní řády DN 200. [42], [43]

11 PROBLÉMY ŽIVOTNÍHO PROSTŘEDÍ

Obec Březolupy se nachází v oblasti, která není zatížena zhoršenou kvalitou ovzduší. Hlavním tokem protékající územím obce Březolupy je vodní tok Březnice, který protéká ve směru severozápad – jihovýchod. Na území obce Březolupy se nenachází žádný dobývací prostor, nebo ložiskové území nerostných surovin.

Pro zajištění ochrany životního prostředí se obec řídí Obecně závaznou vyhláškou č. 4/2002 obce Březolupy o systému shromažďování, sběru, přepravování, třídění, využívání a odstraňování komunálního odpadu včetně systému nakládání se stavebním odpadem. V podzámčí je vybudován sběrný dvůr, sloužící ke sběru bioodpadů a velkoobjemových odpadů domácností.

Současné problémy obce z hlediska životního prostředí:

- v jihozápadní polovině území, především v její severní a jižní části se silně projevuje vodní a ve vrcholových partiích i větrná eroze. Je nutno, aby byla zajištěna důsledná ochrana prvků a segmentů krajinné zeleně a současně musí být vytvořeny nové ekologicky stabilní prostory vytvářející protierozní opatření;
- západní okraj severovýchodní části k. ú. obce je při průtoku vodního toku Březnice obcí stanoven za záplavové území;
- závažným znečišťovatelem ovzduší v obci je místní farma zemědělské živočišné výroby zaměřená nyní na chov drůbeže;
- původem znečišťující území obce jsou i lokální topidla na tuhá paliva. Zbývající domácnosti bude nutno převést na ekologické zdroje vytápění;
- velké množství imise je zejména v části obce nacházejí se podél silnice II/497;
- v západní polovině katastru obce je nedostatečné množství travních porostů a krajinné zeleně. [42], [43]

12 FINANCOVÁNÍ

Obec Březolupy je podle zákona č. 128/2000 Sb. o obcích územně samosprávný celek vykonávající spravování majetku obce v rámci své samostatné působnosti. Následující tabulky přehledně ukazují financování obce Březolupy v letech 2007 – 2009 a rozpočtový výhled na rok 2010.

Rozpočet obce Březolupy od roku 2001 do roku 2009 má tendenci kolísavého charakteru a ve většině případů výdaje převyšují příjmy. Výjimku tvoří roky 2001 a 2003, a to z důvodu přijaté neinvestiční dotace od kraje v roce 2003, která činila 21,96 % celkových příjmů. Rapidní nárůst výdajů zaznamenáváme od roku 2007, který je způsobený velkým nárůstem výdajů na odvádění a čištění odpadních vod (46,1 % celkových výdajů). Stoupající tendence příjmů od roku 2008 byla způsobená převodem z rozpočtových účtů a investičními přijatými transfery ze státních fondů.

Největší přínos z hlediska příjmů v roce 2007 byl zaznamenán z DPH (25,6 %), daně z příjmů fyzických osob (19,57 %) a daně z příjmů právnických osob (18,6 %). Více jak třetina výdajů byla vynaložena na regionální a místní správu (21,7 %), nakládání s odpady (9 %) a zastupitelské orgány (8,7 %).

Rok 2008 byl pro obec rokem realizací a příprav. Mezi nejdůležitější akce patří zahájení stavby čističky odpadních vod, přestavba bývalého „Místního hospodářství“ na bytový dům (celkové výdaje činily cca 5 mil. Kč., z dotace bylo proplaceno 2,2 mil. Kč) a „Zlepšení energetické náročnosti budov ZŠ a ZS“. Největší výdaje v porovnání s předchozími lety byly poskytnuty zejména na odvádění a čištění odpadních vod (46,1 %), zařízení předškolní výchovy a základního školství (11,7 %) a rozvoj bydlení a bytového hospodářství (11,2 %). Nejvíce příjmů, tak jak je tomu ve většině případů, plynulo z daně z příjmů PO, daně z příjmů FO a daně z přidané hodnoty.

Největších kapitálových výdajů ve srovnávaných letech dosáhl rok 2009. Nejnákladnější a zároveň nejnáročnější akcí bylo pokračování ve stavbě ČOV a kanalizací. Celkové náklady činili řádově 45 mil. Kč. Z toho dotace ve výši 32 mil. Kč činily cca 70 % celkových výdajů, což splňuje podmínky většiny programů. Během roku 2009 byla vybudována příjezdová komunikace k ČOV a vodovodní přípojka. Mezi posledními pracemi, které proběhly v roce 2009, byly revitalizace území za víceúčelovou halou a úprava parkovací plochy mezi halou a

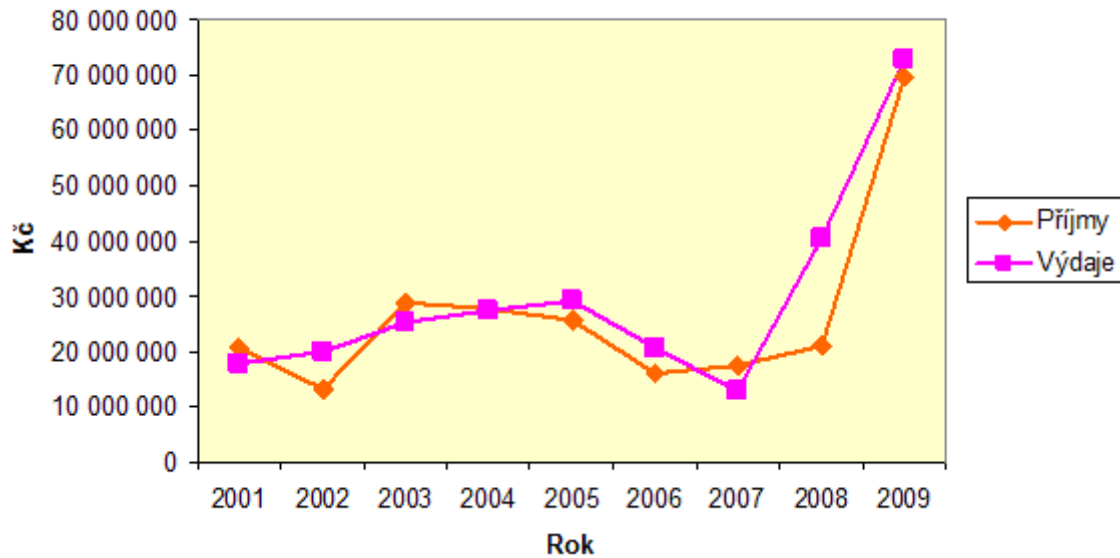
STK. Avšak na tuto akci nebyla přijata dotace a financování proběhlo ze zdrojů obce spolu se Sdružením technických sportů a činností Březolupy.

Nejvyšší procento příjmů tvořily převody z rozpočtových účtů (29,7 %), investiční přijaté transfery ze státních fondů (20,53 %) a daně z příjmů FO (15,56 %). Z hlediska stavby ČOV tvořily výdaje na odvádění a čištění odpadních vod 35,8 %. Velký podíl výdajů byl poskytnut na převody vlastním fondům v rozp. územní úrovně (28,3 %), na regionální a místní samosprávu (10,1 %) a na komunální služby a územní rozvoj (9,02 %). [37], [39] a [44]

Tab. 10: Rozpočty obce Březolupy v roce 2007–2009

		2007	2008	2009
Třída I	Daňové příjmy	12 811 685	15 963 739	21 153 456
Třída II	Nedaňové příjmy	2 696 540	2 888 583	3 615 138
Třída III	Kapitálové příjmy	100 881	113 300	27000
Třída IV	Přijaté dotace	1 918 147	2 040 965	44 770 215
Třída V	Běžné výdaje	10 675 727	12 003 333	27 927 416
Třída VI	Kapitálové výdaje	2 049 410	28 454 234	44 986 728
Třída VII	Financování	- 4 802 116	19 450 980	3 348 334
Příjmy		17 527 253	21 006 588	69 565 810
Výdaje		12 725 137	40 457 568	72 914 144

Zdroj: [41]



Graf 6: Bilance příjmů a výdajů obce Brezolupy v letech 2001 – 2009

Zdroj: [41]

12.1 Rozpočtový výhled na rok 2010

Na základě předběžného rozpočtového výhledu jsou plánované příjmy a výdaje na rok 2010 ve výši 22,33 mil. Kč, což představuje nižší částky než v předcházejícím roce. V důsledku hospodářské a ekonomické krize obec musí šetřit, a tudíž neplánuje žádné finančně náročnější činnosti. Celkový nesplacený úvěr na rok 2010 je zaznamenán ve výši cca 13,163 mil. Kč. [28]

13 SWOT ANALÝZA

13.1 Obyvatelstvo, bydlení a občanská vybavenost

Silné stránky	Slabé stránky
<ul style="list-style-type: none"> • Vzrůstající počet obyvatel v produktivním věku • Výstavba nových rodinných domů • Vysoký počet trvale obydlených a nízký počet trvale neobydlených domů • Vybavenost veškerými inženýrskými sítěmi • Blízkost vysokých škol v Uherském Hradišti a Zlíně • Základní školství přímo v obci • Základní zdravotní péče • Hlavní služby v obci • Snadná dostupnost nákupních center ve Zlíně, Uherském Brodě a v Uherském Hradišti • Vydávání „Březolupského zpravodaje“ 	<ul style="list-style-type: none"> • Úbytek populace v předproduktivním věku • Přírůstek obyvatel v poproduktivním věku a následně stárnutí populace • Malý počet vysokoškolsky vzdělaných občanů • Velký počet občanů se základním vzděláním a vzděláním bez maturity • Nízký počet bytových domů • Nedostačující kapacita hlavní budovy školy • Nízká kvalifikace pedagogů na cizí jazyky • Absence prodeje masa • Chybějící dětské hřiště
Příležitosti	Hrozby
<ul style="list-style-type: none"> • Výstavba nových bytů pro mladé občany • Využívání zdrojů z EU pro rozvoj bydlení • Příprava nových pozemků pro výstavbu rodinných domů • Vzdělávání pedagogů v oblasti cizích jazyků 	<ul style="list-style-type: none"> • Pokles porodnosti a stálé stárnutí populace • Odchod mladých lidí z obce • Nízká vzdělanost obyvatelstva • Nedostatek volných pozemků na výstavbu rodinných domů • Nízká podpora obce v oblasti bydlení

	<ul style="list-style-type: none"> • Nedostatek kvalifikovaných učitelů v ZŠ • Absence využití víceúčelové haly pro sportovní a společenské akce • Nákup zboží v nákupních centrech mimo obec • Ukončení základní zdravotní péče
--	--

13.2 Cestovní ruch

Silné stránky	Slabé stránky
<ul style="list-style-type: none"> • V blízkosti památky přitahující turisty • Možnost ubytování a stravování • Cyklotrasa procházející obcí • Dobrý vzhled obce • Každoročně pořádné kulturní tradice (fašank, pouť, hody) • Závody ploché dráhy přímo v obci 	<ul style="list-style-type: none"> • Zanedbatelné kulturní památky v obci • Špatná kvalita cyklotras • Rekreační chatkách a na ubytovně (nízká kvalita ubytování) • Málo kulturních akcí pro rodiny s dětmi
Příležitosti	Hrozby
<ul style="list-style-type: none"> • Rozvoj cestovního ruchu a s tím spojené zvýšení příjmů • Výstavba asfaltových cyklostezek • Čerpání prostředků pro rozvoj cestovního ruchu z fondů EU • Zachování každoročně pořádaných akcí 	<ul style="list-style-type: none"> • Úpadek pořádání každoročních akcí • Zavření dosud prosperujících restaurací • Ztráta ochoty pořádat koncerty a společenské akce

13.3 Trh práce

Silné stránky	Slabé stránky
<ul style="list-style-type: none"> • Zaměstnání lidí, kteří jsou na úřadě práce • Existence prosperujících firem • Podpora nově vznikajících pracovních míst pro nezaměstnané občany 	<ul style="list-style-type: none"> • Velký počet dojíždějících obyvatel za prací do měst • Nezaměstnanost vyšší než průměrná v ČR způsobená nízkou úrovní vzdělání obyvatel
Příležitosti	Hrozby
<ul style="list-style-type: none"> • Vytvoření nových pracovních míst v obci (stavba průmyslové zóny) • Rozvoj malého a středního podnikání • Rekvalifikační kurzy pro nezaměstnané • Dotace na vznik nových pracovních příležitostí 	<ul style="list-style-type: none"> • Migrace obyvatelstva za lepšími pracovními místy do města • Zvyšování počtu nevzdělaných občanů • Neochota obyvatel pracovat • Omezený rozpočet • Klesající daňové příjmy

13.4 Doprava, technická infrastruktura a životní prostředí

Silné stránky	Slabé stránky
<ul style="list-style-type: none"> • Hlavní silniční síť II/497 (Zlín – Uherské Hradiště) • Rekonstrukce silnice II/497 • Obec je plně plynofikována • Časté autobusového spojení • Využití všech dostupných energií pro otop • V obci dokončována čistička odpadních vod • Kvalitní ovzduší • Vybudován sběrný dvůr • Čistota a vzhled obce 	<ul style="list-style-type: none"> • V obci není železniční spojení • Špatná kvalita cyklostezky • Chybí cyklostezky do vedlejších obcí Bílovice a Šarovy • Extravilánové vody způsobující problémy • Vodovodní řády DN 200 vybudovány z nevyhovujícího materiálu • Vodní i větrné eroze • Imise ze silniční dopravy • Malá četnost autobusového spojení o víkendech
Příležitosti	Hrozby
<ul style="list-style-type: none"> • Čerpání prostředků na obnovu zbývajících silničních tahů plynoucí do obce. • Vybudování obchvatu obce • Vybudování vodovodních řádů DN 200 z kvalitnějšího materiálu • Dodržování technologické kázně při nakládání s odpady u místní farmy • Přechod občanů na ekologičtější topidla • Rozvíjení ploch travních porostů a krajinné zeleně 	<ul style="list-style-type: none"> • Zvýšení četnosti silniční dopravy • Nárůst domácností topící tuhými palivy • Neochota občanů nadále třídit odpady • Povodně

14 NAVRŽENÍ STRATEGICKÝCH CÍLŮ OBCE BŘEZOLUPY

14.1 Vize obce Březolupy

Hlavním cílem obce je zajistit celkový rozvoj obce Březolupy. Důležitým úkolem je podporovat výstavbu rodinných domů, zajistit kvalitní služby pro obyvatelstvo a podporovat kvalitu života v obci. Růst obyvatelstva obce povede k ekonomickému rozvoji a v budoucnu k přilákání nových investorů do obce.

14.2 Cíle, priority a opatření

Oblast rozvoje: Ekonomická struktura a trh práce

Strategický cíl:

Cílem je vytvořit v co největší míře konkurenceschopné obyvatelstvo na trhu práce a zajistit podmínky pro vybudování rozvojových ploch v obci. Tímto způsobem bude zvyšována i zaměstnanost obyvatelstva obce.

Prioritní oblast: Zvýšení uplatnitelnosti obyvatelstva na trhu práce

Opatření:

- Rekvalifikace nezaměstnaných občanů prostřednictvím spolupráce s Úřadem práce

Spolupráce s úřadem práce bude spočívat zejména v stimulaci aktivního přístupu nezaměstnaných občanů ke spolupráci s pracovníky úřadu práce. Cílem opatření je zvyšování povědomí nezaměstnaných v obci o tom, které podmínky musí splňovat pro zařazení do rekvalifikačního kurzu a sdělení nabízených kurzů rekvalifikace.

- Podpora zvyšování znalostí občanů při práci s PC

Jedním z typických problémů nezaměstnaných osob je omezený přístup respektive omezená znalost práce s PC. Hlavním cílem opatření je zabezpečit na obecním úřadě pro občany více volně přístupných počítačů s možností tisku, kde si budou moci občané zároveň vyhledávat a tisknout nabídky potenciálního zaměstnání. Velkým přínosem pro nevzdělané občany v oblasti informační technologie bude kurz „Základní funkce PC“ provozovaný v budově Základní školy v Březolupech.

Prioritní oblast: Tvorba nových pracovních míst v obci**Opatření:**

- Vybudování rozvojových ploch pro podnikání

V rámci tohoto opatření budou vytipovány a následně připraveny rozvojové plochy pro podnikání, které budou dále nabízeny potenciálním investorům. Obyvatelé obce získají nové pracovní příležitosti přímo v místě bydliště.

- Získání dotací na vytvoření veřejně prospěšných prací

Ve spolupráci obecního úřadu a dotací z OP Lidské zdroje a vzdělanost je možné vytvořit nové pracovní místa tzv. veřejně prospěšné práce. Občané na úřadě práce budou tak moci v místě svého bydliště vykonávat potřebné práce, které jim obec zadá.

Oblast rozvoje: Bydlení, obyvatelstvo, občanská vybavenost a cestovní ruch***Strategický cíl:***

Cílem je přilákat skupinu obyvatelstva s dětmi a zabezpečit podmínky pro výstavbu rodinných domů. Důsledkem spokojenosti obyvatelstva obce je i kvalita života v obci rozvíjená zejména kulturním, společenským děním v obci a dostatečným zajištěním kvalitní občanské vybavenosti.

Prioritní oblast: Rozvoj bydlení**Opatření:**

- Podpora vzniku volných ploch pro výstavbu rodinných domů

Pro vytvoření volných stavebních pozemků v budoucnu je nutné odkoupení dosavadních volných ploch pro výstavbu rodinných domů od soukromých majitelů ze strany obce a napojení stavebních parcel na inženýrské sítě. Tím obec zabezpečí nabídku finančně přístupných pozemků pro realizaci rodinných domů ze strany budoucích majitelů.

- Podpora bydlení mladých rodin s dětmi

Cílem opatření je v budoucnu přilákat mladé rodiny s dětmi nabídnutím příznivých podmínek z hlediska nabídky startovacích bytů. V obci je možné odkoupit starší rodinné domy, kde by následující plán bylo možné realizovat.

Prioritní oblast: Zlepšení kultury, společenského života a sportu**Opatření:**

- Pořádání kulturních akcí v častějších frekvencích

Cílem je uskutečňovat koncerty známých pěveckých osobností, které budou pořádané v zimním období ve víceúčelové hale a v letním období v prostorách zámeckého parku. Účelem bude přilákání více návštěvníků do obce.

- Podpora zachování tradic a zvyklostí

Zachování stávajících kulturních akcí (fašank, pouť, hody, turnaje, vítání občánků, beseda s dříve narozenými občany, dětský den) bude udržovat společenský a kulturní život v obci. Souvisí s tím také spokojenost obyvatel obce a kvalita života v obci. Vydávání dalších ročníků „Březolupský zpravodaj“ bude i nadále důležitý z hlediska informovanosti obyvatel obce o celkovém dění v obci. Finanční podpory ploché dráhy budou přispívat k zachování pořádaných závodů.

- Čerpání dotací z relevantních dotačních titulů na rozvoj sportovního a odpočinkového vyžití v obci

V současné době je v obci pociťována absence prostor pro vyžití s malými dětmi a nepořádá se ani mnoho kulturních akcí, které by tyto rodiny mohli navštěvovat. Přínosem bude vybudování dětského hřiště pro mladé rodiny s dětmi, minigolfu, který budou moci využívat všechny věkové kategorie a další akce jako je například pálení čarodějnic, soutěžní odpoledne, pohádkový les a další. Cílem opatření je tedy připravit projektovou žádost, která bude předložena v rámci výzev relevantních dotačních titulů.

Prioritní oblast: Zlepšení školství**Opatření:**

- Podpora kvalitnějšího školství

Z hlediska absence volného místa v hlavní budově základní školy je část tříd přemístěna do budovy místní mateřské školy. Soustředění všech tříd do jedné budovy bude zamezovat přechod žáků i učitelů na hlavní budovu, a s tím spojenou nebezpečnost z hlediska silničního provozu. V rámci opatření bude rovněž systematicky zvyšována kvalifikace pedagogů

specializujících se na cizí jazyky, zejména jazyk anglický. Tento krok bude napomáhat zvýšené kvalitě vzdělání. Zavedením výuky jiných cizích jazyků, např. jazyka ruského, bude rovněž dosaženo zvýšení kvality a prestiže místní základní školy.

Prioritní oblast: Podpora cestovního ruchu

Opatření:

- Lepší kvalita ubytování

V okolí obce Březolupy se nachází mnoho kulturních památek a zajímavých míst. Dosavadní ubytování neodpovídá požadované kvalitě. V rámci opatření bude zrekonstruována místní ubytovna a vytvořeno několik komfortních pokojů se sociálním vybavením.

- Zachování dosavadní kvality stravování povede k udržení si klientely a místním provozovatelům umožní dále provozovat stravovací zařízení

Oblast rozvoje: Doprava a životní prostředí

Strategický cíl:

Hlavním cílem je zlepšit a vybudovat dopravní infrastrukturu, která bude odpovídat požadavkům občanů obce. Zejména se jedná o vybudování, zlepšení dosavadních cyklostezek a zajištění větší četnosti autobusových spojení ve večerních hodinách z Uherského Hradiště a Zlína.

Prioritní oblast: Zlepšení dopravní dostupnosti obce mimo silniční komunikaci

Opatření:

- Vybudování cyklostezek a modernizace dosavadní cyklostezky

Vybudování asfaltových cyklostezek povede k větší návštěvnosti obce a tím i ke zvýšení klientely ve stravovacích zařízeních. Kvalita cyklostezky bude zvýšena položením nového asfaltového povrchu. Povede to zejména ke zlepšení využití volného času.

- Značení turistických tras

V okolí obce Březolupy se nachází mnoho zajímavých míst, které jsou dostupné pro turisty. Absence značení turistických tras neumožňuje informovat návštěvníky obce o jejich

existenci. Značení turistických tras bude sloužit pro lepší orientaci a informovanost návštěvníků.

Prioritní oblast: *Zlepšení autobusového spojení*

Opatření:

- Rozvoj četnosti autobusového spojení o víkendech

Hlavním cílem je zajištění konkurenční společnosti, popřípadě dosavadní společnosti ČSAD, která bude posilovat autobusové spojení o víkendech. Tento záměr povede ke zvýšení dostupnosti okolních měst obyvatelům obce i o víkendech.

Prioritní oblast: *Podpora kvality životního prostředí*

Opatření:

- Podpora současného systému třídění odpadu

Při zachování motivace ve formě snížení ceny za svoz komunálního odpadu lidé budou i nadále tento odpad třídit. Tato činnost povede k menšímu zatížení životního prostředí, zejména z hlediska nevytváření černých skládek.

- Pečovat o zeleň v obci a udržovat zámecký park

Hlavním cílem je udržovat čistotu v okolí obce a zámeckého parku, která povede i nadále k dobrému vzhledu obce. Bude zachována dosavadní spokojenost obyvatelů se vzhledem obce a kvalita životního prostředí.

15 KATALOG PROJEKTŮ

15.1 Projekt č. 1

Název projektu: Výstavby cyklostezky Březolupy – Bílovice

Území dopadu: Zlínský kraj, obec Březolupy

Předkladatel projektu: Obec Březolupy

Cíl projektu:

Hlavním cílem projektu je propojení sousedících obcí Březolupy – Bílovice asfaltovou cyklostezkou za účelem rozvoje cyklistické a pěší turistiky a zvýšení bezpečnosti cyklistů.

Cílová skupina:

Obyvatelé obce Březolupy, sousedících obcí a návštěvníci obce.

Popis projektu a zdůvodnění:

Projekt reaguje na aktuální potřebu řešit kvalitu dosavadních cyklotras a vybudovat nové cyklotrasy. Obec Březolupy je propojena s obcí Nedachlebice a Topolná cyklostezkou vedoucí přes polní cesty. V loňském roce proběhla rekonstrukce silnice II/497 Březolupy – Bílovice a v současné době je pro cyklisty tato silniční komunikace velmi nebezpečná. V obci Bílovice by se nová cyklostezka napojila na stávající cyklostezku č. 5177 a zajistila by větší dostupnost do nedalekých obcí. Navrhují vybudování asfaltové cyklostezky v délce 4,2 km. Předpokládám, že vybudovaná cyklostezka bude využívána jak pro cyklisty, tak pro pěší túru a rolle-cycling. Očekává se tak větší vzájemná návštěvnost kulturních a sportovních akcí v obou obcích. Cyklistická stezka by vedla podél potoka Březnice, kde by mohl nastat menší problém s odkoupení pozemků, které jsou v soukromém vlastnictví.

Předpokládané náklady: 2 500 000 Kč

Zdroje financování projektu: 80 % (2 000 000 Kč) ROP Střední Morava

20 % (500 000 Kč) dotace ze Zlínského kraje

Termín realizace projektu: 07/2010–11/2010

15.2 Projekt č. 2

Název projektu:	Dětské hřiště
Území dopadu:	Zlínský kraj, obec Březolupy
Předkladatel projektu:	Obec Březolupy

Cíl projektu:

Cílem projektu je umožnit rodinám s dětmi aktivně trávit volný čas na vybudovaném sportovním hřišti. Současně se zvýší občanská vybavenost obce, což přispěje ke zkvalitnění života v obci.

Cílová skupina:

Obyvatelé a návštěvníci obce s malými dětmi.

Popis projektu a zdůvodnění:

Slabou stránkou obce Březolupy je nedostatečná příležitost k aktivnímu využití volného času rodin s malými dětmi. Výstavba dětského hřiště povede k řešení problému v této oblasti. Využití zde najdou i děti navštěvující základní školu. Pro menší děti bude k dispozici houpačka, skluzavka, pískoviště, prolézačky, kolotoč, malovací tabule a lovecký altán. Větší děti najdou vyžití v rámci horolezecké stěny, basketbalového koše a ve stolním tenise, který bude umístěn v krytém altánku. Plánované zařízení bude po odkoupení pozemku od soukromého vlastníka vybudováno v lokalitě Za Pálenicí.

Předpokládané náklady:	850 000 Kč
Financování projektu:	80 % (680 000 Kč) obec Březolupy 20 % (170 000 Kč) dotace Krajského úřadu
Termín realizace projektu:	06/2010–09/2012

15.3 Projekt č. 3

Název projektu: Počítačový kurz pro občany obce Březolupy

Území dopadu: Zlínský kraj, Obec Březolup

Předkladatel: Obec Březolupy

Cíl projektu:

Hlavním cílem projektu je usnadnit obyvatelům obce rychleji se uplatit na trhu práce zvýšením jejich dovedností ze základními počítačovými programy.

Cílová skupina:

Občané obce Březolupy

Popis projektu:

Z důvodů ekonomické a hospodářské krize, která se dotkla i občanů obce Březolupy je nutné zvyšovat kompetence obyvatelů obce pro jejich snadnější uplatnění na trhu práce. Ke stěžejním oblastem v tomto směru patří znalost práce s počítačem a informačními technologiemi obecně. Počítačový kurz bude probíhat dvakrát týdně po dvou hodinách na Základní škole v Březolupích, kde je k dispozici vybavená počítačová učebna. Kurz bude určen pro začátečníky a mírně pokročilé uživatele. Absolventi kurzu budou po jeho absolvování ovládat základní funkce PC, programy MS Word, Excel a Internet Explorer, tedy běžný standard současné praxe.

Předpokládané náklady: 60 000 Kč

Financování projektu: 70 % (42 000 Kč) obec Březolupy

30 % (18 000 Kč) účastníci kurzu

Termín realizace projektu: 09/2010–02/2011

ZÁVĚR

Obec Březolupy tvoří spojnicí mezi okresním městem Uherským Hradištěm a krajským městem Zlínem. V blízkosti obce se nachází i turisticky vyhledávané lokality jako jsou např. Luhačovice, Buchlov, Bílé Karpaty atd. Současná situace obce je popsána v analytické části a na základě SWOT analýzy jsou definované dosavadní problémové okruhy obce Březolupy.

Na základě údajů zjištěných pomocí SWOT analýzy shledávám obec za velmi konkurenční, jelikož se zde nachází všechny veřejné služby (lékaři, pošta, základní škola, mateřská škola, maloobchodní služby), které jsou důležité pro kvalitní život v obci a rozvoj bydlení. Obec současně aktivně využívá možnost čerpání dotací z EU. Prostřednictvím těchto zdrojů byla např. vybudována ČOV, provedena revitalizace území za halou či zateplení základní školy, mateřské školy a zdravotního střediska. V současné době má již obec naplánovanou další aktivitu, na kterou využije opět zdrojů z EU, a to zateplení víceúčelové haly.

Počet obyvatel se během tří let zvyšuje na základě výstavby nových rodinných domů. Avšak je zde zachován dosavadní trend ČR, a to stárnutí obyvatelstva a úbytek obyvatel v předproduktivním věku. Důsledkem hospodářské krize vzrostla i v obci Březolupy míra nezaměstnanosti, a to na 12,7 %. Nevýhodou místní obce je, že se zde nachází velmi málo potenciálních zaměstnavatelů a lidé musí ve většině dojíždět do nedalekého Zlína, či Uherského Hradiště za zaměstnáním. Mezi další slabé stránky obce řadím zejména absenci dětského hřiště nebo asfaltových cyklostezek do vedlejších obcí.

Při konečném shrnutí silných a slabých stránek obce jednoznačně převažují silné stránky. Vývoj obce jde pořád dopředu prostřednictvím veškerých rekonstrukcí, modernizací a celkové úpravy vzhledu obce. Na závěr můžu tedy říct, že na základě zjištěných údajů obec není zaostalá a myslím si, že počet obyvatel z hlediska kvality bydlení a služeb bude stoupat.

SEZNAM POUŽITÉ LITERATURY

Monografické publikace

- [1] KÁŇA, Pavel. *Základy veřejné správy*. Ostrava: Montanex, 2004. 302 s. ISBN 80-7225-139-2.
- [2] MATES, P., WOKOUN, R. a kol. *Malá encyklopedie regionalistiky a veřejné správy*. 1.vyd. Praha : Prospektrum, 2001. 196 s. ISBN 80-7175-100-6.
- [3] NEKUDA, V. *Uherskohradištsko*. 2. vyd. Brno: Muzejní a vlastivědná společnost, 1992. 855 s. ISBN 80-85-048-39-6.
- [4] PRŮCHA, Petr. *Veřejná správa a samospráva*. 1. Praha : Vysoká škola aplikovaného práva, 2004. 241 s. ISBN 80-86775-03-8.
- [5] WOKOUN, R. a kolektiv. *Úvod do regionálních věd a veřejné správy*. 2. vyd. Plzeň: Aleš Čeněk, 2008, 455 s. ISBN 978-80-7380-0864-4.

Disertační práce

- [6] VOZÁB, Jan. *Strategické plánování rozvoje měst v České republice*. Praha: Univerzita Karlova, 1999. 138 s. Dizertační práce. Přírodovědecká fakulta.

Internetové zdroje

- [7] *Bařův kanál* [online]. 2009 [cit. 2010-03-21]. Dostupné z WWW: <<http://www.batacanal.cz/2007/cz/cojebk/index-f.htm>>.)
- [8] *Bílé Karpaty* [online]. 2004, 2010-03-08 [cit. 2010-03-21]. Dostupné z WWW: <<http://www.bilekarpaty.cz/pages/chko.htm>>.
- [9] *Česká obuv D. P. K.* [online]. 2009 [cit. 2010-03-29]. Dostupné z WWW: <<http://www.dpk.cz/cs/profil-firmy/>>.
- [10] *Český statistický úřad* [online]. 2009-05-20 [cit. 2010-03-29]. Dostupné z WWW: <http://www.zlin.czso.cz/xz/redakce.nsf/i/mapy_a_grafy>.
- [11] *Český statistický úřad: Veřejná databáze ČSÚ* [online]. 2001 [cit. 2010-03-29]. Dostupné z WWW: <http://vdb.czso.cz/vdbvo/grafdetail.jsp?go_1_10=1&potvrz=Zobrazit+graf&go_1_9=1&go_1_5=1&go_h_1=1&cislotab=DEM_HLOB&go_1_4=1&vo=graf&go_1_8=

- 1&pro_4787394=592081&str=grafdetail.jsp&go_l_1=1&go_l_3=1&go_l_11=1&go_l_7=1&kapitola_id=347&go_l_12=1&go_zobraz=1&go_l_2=1&go_l_13=1&go_l_6=1&voa=graf&go_h_2=1>.
- [12] *Český statistický úřad: Veřejná databáze ČSÚ* [online]. 2009 [cit. 2010-03-29]. Dostupné z WWW:
http://vdb.czso.cz/vdbvo/tabparam.jsp?voa=tabulka&cislotab=DEMCU01&vo=tabulka&kapitola_id=19>.
- [13] *Český statistický úřad: Veřejná databáze ČSÚ* [online]. 2009 [cit. 2010-03-29]. Dostupné z WWW:
<http://vdb.czso.cz/vdbvo/maklist.jsp?kapitola_id=64&vo=tabulka>.
- [14] *Český statistický úřad: Veřejná databáze ČSÚ* [online]. 2002 [cit. 2010-03-29]. Dostupné z WWW:
<http://vdb.czso.cz/vdbvo/maklist.jsp?kapitola_id=85&vo=tabulka>.
- [15] *Český statistický úřad: Veřejná databáze ČSÚ* [online]. 2002 [cit. 2010-03-29]. Dostupné z WWW:
<http://vdb.czso.cz/vdbvo/tabparam.jsp?vo=tabulka&cislotab=OB006_OK.70&kapitola_id=86&voa=tabulka&go_zobraz=1&verze=2>.
- [16] *Český statistický úřad : Veřejná databáze ČSÚ* [online]. 2002 [cit. 2010-03-29]. Dostupné z WWW:
<http://vdb.czso.cz/vdbvo/maklist.jsp?kapitola_id=87&vo=tabulka>.
- [17] *Český statistický úřad: Veřejná databáze ČSÚ* [online]. 2002 [cit. 2010-03-29]. Dostupné z WWW:
<http://vdb.czso.cz/vdbvo/maklist.jsp?kapitola_id=100&vo=tabulka>.
- [18] *Veřejná databáze ČSÚ* [online]. 2002 [cit. 2010-03-29]. Český statistický úřad. Dostupné z WWW:
<http://vdb.czso.cz/vdbvo/maklist.jsp?kapitola_id=101&vo=tabulka>.
- [19] *Český statistický úřad* [online]. 2002 [cit. 2010-03-29]. Veřejná databáze ČSÚ. Dostupné z WWW:
<http://vdb.czso.cz/vdbvo/tabparam.jsp?uroven=0&parhod_id0=5728&cislotab=OB074_OK.70&verze=1&voa=tabulka>.

- [20] *Český statistický úřad* [online]. 2002 [cit. 2010-03-29]. Veřejná databáze ČSÚ. Dostupné z WWW: <http://vdb.czso.cz/vdbvo/maklist.jsp?kapitola_id=89&vo=tabulka>.
- [21] *Český statistický úřad* [online]. 2002 [cit. 2010-03-29]. Veřejná databáze ČSÚ. Dostupné z WWW: <http://vdb.czso.cz/vdbvo/maklist.jsp?kapitola_id=90&vo=tabulka>.
- [22] GREMLICA, Tomáš. *Strategické plánování* [online]. 2008 [cit. 2010-03-21]. Občanská společnost. Dostupné z WWW: <<http://obcan.ecn.cz/index.shtml?w=u&x=1921880>>.
- [23] HOLEČEK, J. *Obec a její rozvoj v širších souvislostech* [online]. Brno : GaREP Publishing, 2009 [cit. 2010-03-25]. Dostupné z WWW: <<http://www.garep.cz/publikace/obec-a-jeji-rozvoj-v-sirsich-souvislostech.pdf>>. ISBN 978-80-904308-2-2.
- [24] *Integrovaný portál MPSV* [online]. 2010 [cit. 2010-03-29]. Statistiky nezaměstnanosti. Dostupné z WWW: <<http://portal.mpsv.cz/sz/stat/nz>>.
- [25] *KKDAT* [online]. 2009 [cit. 2010-03-30]. Dostupné z WWW: <<http://www.kkdat.cz/ubytovna.html>>.
- [26] *Klempos* [online]. 2009 [cit. 2010-03-21]. Dostupné z WWW: <<http://www.klempos.cz/>>.
- [27] KUTSCHERAUER, Alois, et al. *DHV CR* [online]. 2000 [cit. 2010-03-29]. Strategické a programové dokumenty regionálního rozvoje ČR. Dostupné z WWW: <<http://www.dhv.cz/regstrat/>>.
- [28] *Metodická podpora regionálního rozvoje* [online]. 2009 [cit. 2010-03-30]. Nástroje regionálního rozvoje. Dostupné z WWW: <<http://www.regionaldevelopment.cz/index.php/nastroje-regionalni-politiky.html>>.
- [29] *Obec Březolupy* [online]. 2005 [cit. 2010-03-21]. Dostupné z WWW: <<http://www.brezolupy.cz/nove/index.php?id=0&kod=0>>.
- [30] *Oficiální internetové stránky MŠ Březolupy* [online]. [cit. 2010-03-21]. Dostupné z: <<http://ms.brezolupy.cz/>>

- [31] *Oficiální internetové stránky ZŠ Březolupy* [online]. [cit. 2010-03-21]. Dostupné z WWW: <http://zs.brezolupy.cz/>
- [32] *Oficiální server českého soudnictví* [online]. 2009 [cit. 2010-03-30]. Obchodní rejstřík a sbírka listin. Dostupné z WWW: <http://www.justice.cz/xqw/xervlet/insl/index?sysinf.@typ=sbirka&sysinf.@strana=documentList&vypisListin.@cEkSub=380310>.
- [33] *Oficiální server českého soudnictví* [online]. 2009 [cit. 2010-03-30]. Obchodní rejstřík a sbírka listin. Dostupné z WWW: <http://www.justice.cz/xqw/xervlet/insl/index?sysinf.@typ=sbirka&sysinf.@strana=documentList&vypisListin.@cEkSub=338464>.
- [34] *Prozatimní webová stránka - region Za Moravú* [online]. 2001 [cit. 2010-03-29]. Dostupné z WWW: <http://www.brezolupy.cz/RZM.html>.
- [35] *Sdružení měst a obcí Východní Moravy* [online]. 2006 [cit. 2010-03-29]. Dostupné z WWW: <http://www.zlinsky-kraj.cz/page/100.uvodni-stranka/>.
- [36] *Ubytování Slovácko a Zlínsko* [online]. 2010 [cit. 2010-03-30]. Autokemp Slovácko. Dostupné z WWW: <http://ubytovani.kamsi.cz/slovacko-zlin/kemp/autokemp-slovacko/detail/3104>.
- [37] *Výsledky celostátního sčítání dopravy na silniční a dálniční síti ČR v roce 2005* [online]. 2005 [cit. 2010-04-08]. Dostupné z WWW: http://www.scitani2005.rsd.cz/html/tab_zl.htm.
- [38] *Za Moravú* [online]. 2008 [cit. 2010-03-21]. Slovácké slavnosti vína a otevřených památek. Dostupné z WWW: <http://www.slavnostivinauh.cz/mikroregiony/za-moravu>.

Ostatní dokumenty

- [39] Březolupský zpravodaj
- [40] Kronika obce Březolupy
- [41] Rozpočty obce
- [42] Textová část územního plánu

Interview

[43] Ing. Petr Kukla – starosta obce

[44] Dana Šohajková – pracovnice OÚ

SEZNAM POUŽITÝCH SYMBOLŮ A ZKRATEK

Atd.	A tak dále
cca	Čistička odpadních vod
ČOV	Například
ČR	Česká republika
DPH	Daň z přidané hodnoty
EU	Evropská unie
FO	Fyzická osoba
Ha	Hektar
CHKO	Chráněná krajinná oblast
Kč	Korun českých
m ²	Metřů čtverečních
Mil.	Milion
MŠ	Mateřská škola
Např.	Například
PO	Právnícká osoba
STK	Stanice technické kontroly
STL	Středotlaké zařízení
Tzv.	Tak zvaně
VN	Vysoké napětí
VVN	Velmi vysoké napětí
ZŠ	Základní škola

SEZNAM OBRÁZKŮ

<i>Obr. 1: Čtyři hlavní části procesu strategického plánování a jejich vzájemný vztah.....</i>	<i>15</i>
<i>Obr. 2: Poloha obce Březolupy</i>	<i>22</i>
<i>Obr. 3: Základní škola</i>	<i>35</i>
<i>Obr. 4: Zdravotní středisko</i>	<i>37</i>

SEZNAM TABULEK

<i>Tab. 1: Vývoj obyvatelstva podle věku a pohlaví v obci Březolupy.....</i>	<i>26</i>
<i>Tab. 2: Obyvatelstvo podle vzdělání v obci Březolupy v roce 2001</i>	<i>26</i>
<i>Tab. 3: Srovnání náboženské struktury v obci Březolupy v roce 2001</i>	<i>27</i>
<i>Tab. 4: Struktura domovního fondu v obci Březolupy v roce 2001</i>	<i>30</i>
<i>Tab. 5: Počet místnostní obydlených bytů v obci Březolupy v roce 2001.....</i>	<i>31</i>
<i>Tab. 6: Ekonomicky aktivní obyvatelé podle odvětví ekonomické činnosti</i>	<i>32</i>
<i>Tab. 7: Vývoj počtu žáků v ZŠ Březolupy v jednotlivých školních rocích.....</i>	<i>35</i>
<i>Tab. 8: Vývoj počtu dětí v mateřské škole.....</i>	<i>36</i>
<i>Tab. 9: Roční průměrná denní intenzita za 24 hodin (RPDI) v roce 2020</i>	<i>39</i>
<i>Tab. 10: Rozpočty obce Březolupy v roce 2007–2009.....</i>	<i>44</i>

SEZNAM GRAFŮ

<i>Graf 1: Vývoj počtu obyvatel a domů od roku 1869 – 2001</i>	<i>24</i>
<i>Graf 2: Změna počtu obyvatel 1989 –2008</i>	<i>25</i>
<i>Graf 3: Národnostní složení obyvatelstva v obci Březolupy v roce 2001</i>	<i>27</i>
<i>Graf 4: Technické vybavení obydlených domů</i>	<i>31</i>
<i>Graf 5: Nezaměstnanost v obci Březolupy v letech 2002–2010 (leden)</i>	<i>33</i>
<i>Graf 6: Bilance příjmů a výdajů obce Březolupy v letech 2001 – 2009</i>	<i>45</i>