

Program rozvoje obce Buchlovice

Barbora Koňariková

Bakalářská práce
2010



Univerzita Tomáše Bati ve Zlíně
Fakulta managementu a ekonomiky

Univerzita Tomáše Bati ve Zlíně
Fakulta managementu a ekonomiky
Ústav regionálního rozvoje, veřejné správy a práva
akademický rok: 2009/2010

ZADÁNÍ BAKALÁŘSKÉ PRÁCE

(PROJEKTU, UMĚLECKÉHO DÍLA, UMĚLECKÉHO VÝKONU)

Jméno a příjmení: **Barbora KOŇARIKOVÁ**
Studijní program: **B 6202 Hospodářská politika a správa**
Studijní obor: **Veřejná správa a regionální rozvoj**

Téma práce: **Program rozvoje obce Buchlovice**

Zásady pro vypracování:

Úvod

I. Teoretická část

- Definujte základní teoretické pojmy z oblasti rozvoje obcí a měst.

II. Praktická část

- Zpracujte socioekonomickou analýzu obce Buchlovice a vyhodnoťte formou SWOT.
- Navrhněte strategické rozvojové cíle obce Buchlovice.
- Zpracujte katalog projektů.

Závěr

Rozsah práce: cca 40
Rozsah příloh:
Forma zpracování bakalářské práce: tištěná/elektronická

Seznam odborné literatury:

- [1] HRDÝ, M., KOŘÍNEK, V., ŽIŽLAVSKÝ, B. Moje Buchlovice. 1. vyd. Buchlovice: Obec Buchlovice, 2005. 206 s.
[2] Kolektiv autorů. Úvod do regionálních věd a veřejné správy. 4. vyd. Plzeň: Aleš Čeněk, s.r.o., 2004. 447 s. ISBN 80-86473-80-5.
[3] MARKOVÁ, H. Finance obcí, měst a krajů. 1. vyd. Praha: ORAC, 2000. 190 s. ISBN 80-86199-23-1.
[4] MATES, P., WOKOUN, R. a kol. Malá encyklopedie regionalistiky a veřejné správy. 1. vyd. Praha: Prospektrum, 2001. 196 s. ISBN 80-7175-100-6.

Vedoucí bakalářské práce: Ing. Jiří Macháček
Ústav regionálního rozvoje, veřejné správy a práva
Datum zadání bakalářské práce: 6. dubna 2010
Termín odevzdání bakalářské práce: 21. května 2010

Ve Zlíně dne 6. dubna 2010

doc. Dr. Ing. Drahomíra Pavelková
děkanka



prof. RNDr. René Wokoun, CSc.
ředitel ústavu

PROHLÁŠENÍ AUTORA BAKALÁŘSKÉ/DIPLOMOVÉ PRÁCE

Beru na vědomí, že

- odevzdáním diplomové/bakalářské práce souhlasím se zveřejněním své práce podle zákona č. 111/1998 Sb. o vysokých školách a o změně a doplnění dalších zákonů (zákon o vysokých školách), ve znění pozdějších právních předpisů, bez ohledu na výsledek obhajoby ¹⁾;
- beru na vědomí, že diplomová/bakalářská práce bude uložena v elektronické podobě v univerzitním informačním systému dostupná k nahlédnutí;
- na moji diplomovou/bakalářskou práci se plně vztahuje zákon č. 121/2000 Sb. o právu autorském, o právech souvisejících s právem autorským a o změně některých zákonů (autorský zákon) ve znění pozdějších právních předpisů, zejm. § 35 odst. 3 ²⁾;
- podle § 60 ³⁾ odst. 1 autorského zákona má UTB ve Zlíně právo na uzavření licenční smlouvy o užití školního díla v rozsahu § 12 odst. 4 autorského zákona;
- podle § 60 ³⁾ odst. 2 a 3 mohu užit své dílo – diplomovou/bakalářskou práci - nebo poskytnout licenci k jejímu využití jen s předchozím písemným souhlasem Univerzity Tomáše Bati ve Zlíně, která je oprávněna v takovém případě ode mne požadovat přiměřený příspěvek na úhradu nákladů, které byly Univerzitou Tomáše Bati ve Zlíně na vytvoření díla vynaloženy (až do jejich skutečné výše);
- pokud bylo k vypracování diplomové/bakalářské práce využito softwaru poskytnutého Univerzitou Tomáše Bati ve Zlíně nebo jinými subjekty pouze ke studijním a výzkumným účelům (tj. k nekomerčnímu využití), nelze výsledky diplomové/bakalářské práce využít ke komerčním účelům.

Ve Zlíně 29.5. 2010

..... 

1) zákon č. 111/1998 Sb. o vysokých školách a o změně a doplnění dalších zákonů (zákon o vysokých školách), ve znění pozdějších právních předpisů, § 47b Zveřejňování závěrečných prací.

(1) Vysoká škola nevydělečně zveřejňuje disertační, diplomové, bakalářské a rigorózní práce, u kterých proběhla obhajoba, včetně posudků oponentů a výsledku obhajoby prostřednictvím databáze kvalifikačních prací, kterou spravuje. Způsob zveřejnění stanoví vnitřní předpis vysoké školy.

(2) Disertační, diplomové, bakalářské a rigorózní práce odevzdané uchazečem k obhajobě musí být též nejméně pět pracovních dnů před konáním obhajoby zveřejněny k nahlédnutí veřejnosti v místě určeném vnitřním předpisem vysoké školy nebo není-li tak určeno, v místě pracoviště vysoké školy, kde se má konat obhajoba práce. Každý si může ze zveřejněné práce pořizovat na své náklady výpisy, opisy nebo rozmnoženiny.

(3) Platí, že odevzdáním práce autor souhlasí se zveřejněním své práce podle tohoto zákona, bez ohledu na výsledek obhajoby.

2) zákon č. 121/2000 Sb. o právu autorském, o právech souvisejících s právem autorským a o změně některých zákonů (autorský zákon) ve znění pozdějších právních předpisů, § 35 odst. 3:

(3) Do práva autorského také nezasahuje škola nebo školské či vzdělávací zařízení, užije-li nikoli za účelem přímého nebo nepřímého hospodářského nebo obchodního prospěchu k výuce nebo k vlastní potřebě dílo vytvořené žákem nebo studentem ke splnění školních nebo studijních povinností vyplývajících z jeho právního vztahu ke škole nebo školskému či vzdělávacímu zařízení (školní dílo).

3) zákon č. 121/2000 Sb. o právu autorském, o právech souvisejících s právem autorským a o změně některých zákonů (autorský zákon) ve znění pozdějších právních předpisů, § 60 Školní dílo:

(1) Škola nebo školské či vzdělávací zařízení mají za obvyklých podmínek právo na uzavření licenční smlouvy o užití školního díla (§ 35 odst.

3). Odpírá-li autor takového díla udělit svolení bez vážného důvodu, mohou se tyto osoby domáhat nahrazení chybějícího projevu jeho vůle u soudu. Ustanovení § 35 odst. 3 zůstává nedotčeno.

(2) Není-li sjednáno jinak, může autor školního díla své dílo užít či poskytnout jinému licenci, není-li to v rozporu s oprávněnými zájmy školy nebo školského či vzdělávacího zařízení.

(3) Škola nebo školské či vzdělávací zařízení jsou oprávněny požadovat, aby jim autor školního díla z výdělku jím dosaženého v souvislosti s užitím díla či poskytnutím licence podle odstavce 2 přiměřeně přispěl na úhradu nákladů, které na vytvoření díla vynaložily, a to podle okolností až do jejich skutečné výše; přitom se přihlídí k výši výdělku dosaženého školou nebo školským či vzdělávacím zařízením z užití školního díla podle odstavce 1.

ABSTRAKT

Cílem mé bakalářské práce je zpracování programu rozvoje obce Buchlovice. Práce je rozdělena do dvou částí. Teoretické části je zaměřena na legislativní rámec, program rozvoje, základní terminologii a pojmy v oblasti financování. Praktická část obsahuje socioekonomickou analýzu obce a SWOT analýzu, která slouží k vypracování strategie rozvoje a katalogu projektů.

Klíčová slova: program rozvoje, SWOT analýza, katalog projektů

ABSTRACT

The aim of my bachelor thesis is to compile the development programme of the village Buchlovice. The thesis is divided into 2 parts. The theoretical part is focused on the legislative frame, the development programme, the basic terminology and on the terms from the financial sector. The practical part comprises the socioeconomic analysis of the village and the SWOT analysis designed for compiling the development strategy and the catalogue of projects.

Keywords: development programme, SWOT analysis, catalogue of projects

Na tomto místě bych chtěla poděkovat vedoucímu mé bakalářské práce Ing. Jiřímu Macháčkovi za náměty, rady a jeho odborné vedení. Dále bych chtěla poděkovat svým nejbližším za jejich velkou podporu při zpracování bakalářské práce.

Prohlašuji, že odevzdaná verze bakalářské práce a verze elektronická nahraná do IS/STAG jsou totožné.

OBSAH

ÚVOD	11
I TEORETICKÁ ČÁST	13
1 PROGRAM ROZVOJE OBCE	14
1.1 LEGISLATIVNÍ RÁMEC REGIONÁLNÍ POLITIKY.....	14
1.2 PROGRAMY ROZVOJE OBCE	14
1.3 ZÁKLADNÍ POJMY	16
1.4 ORGÁNY OBCE.....	18
2 FINANCOVÁNÍ	19
II PRAKTICKÁ ČÁST	21
3 POLOHA	22
3.1 GEOGRAFICKÉ UMÍSTĚNÍ	22
3.2 VÝVOJ NÁZVU OBCE.....	22
4 HISTORIE OSÍDLENÍ	23
5 OBYVATELSTVO	24
6 BYDLENÍ	28
7 PŘÍRODNÍ ZDROJE A ŽIVOTNÍ PROSTŘEDÍ	29
7.1 GEOLOGICKÉ POMĚRY A GEOMORFOLOGICKÉ POMĚRY	29
7.2 KLIMATOLOGICKÉ POMĚRY	29
7.3 PODZEMNÍ VODY A POVRCHOVÉ VODY	30
7.4 PŮDNÍ POMĚRY	30
7.5 OVZDUŠÍ	30
7.6 HLUK.....	30
7.7 ZELEŇ	31
8 KULTURA A PAMÁTKY	32
8.1 HRAD BUCHLOV	32
8.2 ZÁMEK BUCHLOVICE.....	33
8.3 KAPLE SV. BARBORY.....	34
8.4 KNIHOVNA	34
8.5 KULTURNÍ AKCE.....	34
8.6 SPOLKOVÁ ČINNOST	35
9 INFRASTRUKTURA	36
9.1 TECHNICKÁ INFRASTRUKTURA	36
9.1.1 Elektrická energie.....	36

9.1.2	Kanalizace	36
9.1.3	Zásobování pitnou vodou a vodovod	37
9.1.4	Zemní plyn	37
9.1.5	Telekomunikace	37
9.1.6	Odpadové hospodářství	37
9.1.7	Veřejné osvětlení	38
9.2	DOPRAVNÍ INFRASTRUKTURA	38
9.2.1	Silniční doprava	38
9.2.2	Dopravní obslužnost	39
9.2.3	Železniční doprava	39
9.2.4	Cyklistická doprava	39
9.3	OBČANSKÁ INFRASTRUKTURA	39
9.3.1	Školství	39
9.3.2	Zdravotnictví	40
9.3.3	Sociální sféra	40
9.3.4	Obchod a služby	41
10	TRH PRÁCE	42
10.1	STRUKTURA ZAMĚSTNANOSTI	42
10.2	NEZAMĚSTNANOST	43
11	ZEMĚDĚLSTVÍ	45
11.1	FIRMY PŮSOBÍCÍ V OBLASTI ZEMĚDĚLSTVÍ	46
12	PRŮMYSL	47
12.1	FIRMY PŮSOBÍCÍ V OBLASTI PRŮMYSLU	47
13	HOSPODAŘENÍ	50
13.1	ROZPOČET	50
13.1.1	Rozpočet v roce 2007	50
13.1.2	Rozpočet v roce 2008	51
13.1.3	Rozpočet v roce 2009	52
13.1.4	Rozpočet v roce 2010	52
13.2	PŘÍSPĚVKOVÉ ORGANIZACE	53
13.3	HLAVNÍ INVESTIČNÍ AKCE V LETECH 2007 - 2009	53
13.4	PŘEHLED ÚČELOVÝCH DOTACÍ V LETECH 2007 - 2009	54
14	CESTOVNÍ RUCH	56
14.1	REKREACE KRÁTKODOBÁ	56
14.2	REKREACE DLOUHODOBÁ	56
15	SWOT ANALÝZA	58

15.1	SILNÉ STRÁNKY	58
15.2	SLABÉ STRÁNKY	60
15.3	PŘÍLEŽITOSTI	61
15.4	OHROŽENÍ	63
16	STRATEGIE ROZVOJE	65
16.1	VIZE	65
16.2	STRATEGICKÝ CÍL Č. 1 ROZVOJ BYDLENÍ A OBČANSKÉ VYBAVENOSTI	65
16.3	STRATEGICKÝ CÍL Č. 2 PODPORA ROZVOJE HOSPODÁŘSTVÍ	66
16.4	STRATEGICKÝ CÍL Č. 3 ROZVOJ TECHNICKÉ A DOPRAVNÍ INFRASTRUKTURY	66
16.5	STRATEGICKÝ CÍL Č. 4 ROZVOJ ŽIVOTNÍHO PROSTŘEDÍ	67
16.6	STRATEGICKÝ CÍL Č. 5 ROZVOJ CESTOVNÍHO RUCHU	68
17	KATALOG PROJEKTŮ	69
17.1	PROJEKT Č. 1. REKONSTRUKCE DĚTSKÉHO HRŠTĚ	69
17.2	PROJEKT Č. 2. REKONSTRUKCE AMFITEÁTRU BUCHLOVICE	70
17.3	PROJEKT Č. 3. NOVÉ LOKALITY PRO BYDLENÍ	71
17.4	PROJEKT Č. 4. VYBUDOVÁNÍ VINAŘSKÉ STEZKY	72
	ZÁVĚR	73
	SEZNAM POUŽITÉ LITERATURY	75
	SEZNAM POUŽITÝCH SYMBOLŮ A ZKRATEK	79
	SEZNAM TABULEK	80
	SEZNAM GRAFŮ	81
	SEZNAM OBRÁZKŮ	82
	SEZNAM PŘÍLOH	83

ÚVOD

V nedávných dnech, přesně tedy 1. května, tomu bylo již 6 let, kdy se stala naše republika plnoprávným členem Evropské Unie. EU měla svou legislativu, které bylo nutno se přizpůsobit, svoji politiku, ze které jsme museli nadále vycházet atd. Pro nás, prosté občany, ale byla podstatná spíše otázka životní úrovně v dosavadních členských zemích a naše vyhlídky na její možné dosažení v nějakém reálném čase. Ve stejném termínu jako naše republika do EU vstoupilo dalších 11 států, z toho 9 z tzv. východní Evropy. Pro původní „patnáctku“ trochu velké sousto. Navíc si k tomu zanedlouho přibrala další 2 země, hospodářsky ještě na nižší úrovni, než ta „naše“ jedenáctka. To vše s tím, že hlavní snahou ekonomů všech zúčastněných států má být alespoň reálně možné vyrovnání ekonomik. K tomu pak mají přispět strukturální fondy EU, z nichž mají být po předložení a schválení Evropskou komisí částečně spolufinancovány jednotlivé projekty zaměřené na vzdělávání, životní prostředí, infrastrukturu, rozvoj podnikání apod. Tyto fondy nevznikají z ničeho. Jsou tvořeny z příspěvků jednotlivých členů, tedy i z našich. Naše republika zatím patří mezi státy, které z EU více dostávají, než kolik činí jejich příspěvek. To však nemá už dlouho trvat a pravděpodobně po roce 2013 se může tato situace obrátit. Je tedy nezbytné, abychom ve zbývajícím čase svůj díl finančních prostředků, které jsou nám z fondů přislíbeny, co možná nejefektivněji využili, a to do posledního eurocentu. Jak už bylo řečeno, základem pro to jsou kvalitní projekty jednotlivých akcí. Zatím je stále řeč o státech. Ale stát tvoří společenství jeho občanů. A na jejich lepší život jsou vlastně veškeré projekty zaměřeny.

Za téma svojí bakalářské práce jsem si vybrala „Program rozvoje obce Buchlovice“. Na první pohled jednoduchá záležitost. Pro tisíce návštěvníků turisticky atraktivní místo idyllicky ležící na úpatí Chřibů pod starobylým Buchlovem. Jinak se ale situace jeví tomu, kdo jako já, měl možnost zkoumat problémy obce ve všech souvislostech.

Obec dosud postrádá kvalitně zpracovaný program rozvoje, který je nezbytným dokumentem pro získání prostředků z fondů EU na řešení některých finančně náročných projektů. Vlastní program musí ukázat směry strategie rozvoje obce, popsat její problémy, stanovit priority pro řešení a navrhnout způsob řešení vytipovaných problémů. Chtěla bych tedy touto svojí prací přispět k vytvoření tohoto dokumentu tak, aby jej městy Buchlovice mohl s úspěchem využít ke svému dalšímu rozvoji.

Ve svojí bakalářské práci jsem si po úvodní teoretické části a uvedení legislativních podkladů pro tuto problematiku stanovila zpracovat rozbor dané lokality co do geografické situace, historických souvislostí, demografických údajů a hospodářských vztahů. To vše s porovnáním se situací celostátní, krajskou či sousední obce Boršice. Získaná data pak budou zpracována formou SWOT analýzy a následně bude vše využito pro návrh střednědobé strategie rozvoje městyse Buchlovice. Což je hlavním cílem této práce. Součástí návrhu pak bude i katalog projektů, jež by měly být východiskem k dalšímu rozvoji obce.

I. TEORETICKÁ ČÁST

1 PROGRAM ROZVOJE OBCE

1.1 Legislativní rámec regionální politiky

Základní systémový, legislativní a institucionální rámec regionální politiky v ČR byl vytvořen v roce 2000 souborem zákonů přijatých v souvislosti se zaváděním krajského zřízení v ČR.

Pro regionální politiku jsou klíčové:

Zákon č.129/2000 Sb., o krajích (krajské zřízení)

Zákon č.128/2000 Sb., o obcích (obecní zřízení)

Zákon č. 132/2000 Sb., o změně a zrušení některých zákonů souvisejících se zákonem o krajích, zákonem o obcích, zákonem o okresních úřadech a zákonem o hlavním městě Praze

Zákon č.248/2000 Sb., o podpoře regionálního rozvoje [1]

1.2 Programy rozvoje obce

Program rozvoje obce či města je pořizován v souladu se zákonem č.128/2000 (zákon o obcích) Jedná se o dokument střednědobé i dlouhodobé koordinace veřejných a soukromých aktivit demografického, ekonomického, sociálního, kulturního a ekologického charakteru na území obce. Z právního hlediska je dokumentem indikativním a koordinačním, který nemá charakter obecně závazného předpisu. Záměry vyjádřené a navržené postupy jejich realizace jsou závazné jen pro samotného pořizovatele, pro ostatní fyzické a právnické osoby činné v obci je program závazný jen pokud vysloví dobrovolný souhlas. Hlavním smyslem programu je organizace všeobecného rozvoje obce, aby jako celek prosperovala.

[1]

Úkolem programu rozvoje obce je:

- definovat společné zájmy obce, jejích obyvatel a podnikatelských subjektů,
- definovat místní předpoklady realizace společných zájmů,

- optimalizovat územně-technické a sociálně –psychologické podmínky pro rozvoj bydlení a podnikání v obci,
- koordinovat vynakládání veřejných investic v obci z hlediska územního a funkčního vzhledem k záměrům a potřebám rozvoje privátního sektoru,
- koordinovat účelnou alokaci běžných veřejných výdajů v zájmu vytváření stabilních podmínek pro bydlení a podnikání,
- definovat dlouhodobé záměry hospodářské, ekologické a sociální politiky obce,
- posilovat vědomí sounáležitosti k obci a odpovědnosti za její rozvoj u místních obyvatel a podnikatelů.

Program rozvoje obce slouží jako podklad pro:

- zpracování konkrétních podnikatelských a dalších investičních záměrů realizovaných v obci,
- sestavování obecního rozpočtu,
- práce na novelizaci územního plánu obce nebo případné vypracování územního plánu obce,
- posuzování regionálních plánů a programů z pohledu obce,
- podklad pro zodpovědný vstup obce na kapitálový trh.

Struktura programu musí vycházet z jeho účelu, úkolů a využití. Jde o analýzu vnějších a vnitřních podmínek dosavadního vývoje obce o definování rozvojových šancí obce a jejich slabých stránek. Dále by měly na základě výsledků analytických hodnocení být definovány strategické směry, cíle a priority rozvoje obce a formulován návrh opatření k jejich dosažení. Na závěr by měl být navržen katalog projektů nezbytných pro naplnění strategie a odpovídajících definovaným cílům rozvoje.

1.3 Základní pojmy

Obec

Základním územním samosprávným celkem, územním společenstvím občanů, které má právo na samosprávu. Vlastní svůj majetek, s nímž hospodaří samostatně, a má vlastní rozpočet. Je veřejnoprávní korporací. V právních vztazích veřejného a soukromého práva vystupuje svým jménem a nese odpovědnost. Je nositelem veřejných úkolů a pečuje o všestranný rozvoj svého území a potřeby svých občanů. [2]

Městys

Typ obcí velikostně a významově stojící mezi městem a vsí. V minulosti se jednalo o sídla, kterým bylo uděleno právo pořádat týdenní a dobytčí trhy (tím se městyse lišily od vsí) a zpočátku výjimečně i výroční trhy. Městyse musely plnit roli spádového městečka pro okolní vesnice. Na rozdíl od města zde bylo mnohem silněji zastoupeno zemědělství a sociální a profesní rozvrstvení nebylo tak výrazné. Od 1. července 2006 uděluje status městyse předseda Poslanecké sněmovny Parlamentu ČR na návrh zákona č. 234/2006 Sb. [7]

Strategické plánování

Obecně platí, že většina územně správních jednotek se zabývá regionálním rozvojem, případně regionálním plánováním. Právě regionální plánování je specifickým případem strategického plánování. Strategické plánování se postupně stalo významným předmětem zájmu představitelů měst a obcí při utváření koncepcí jejich rozvoje. Každé město či obec má prvořadý zájem důstojně obstát ve vzájemné konkurenci měst a obcí, proto nezbytně potřebuje mít svoji strategii, jak dosáhnout požadovaného rozvoje. Strategické plánování spojuje výchozí pozici tzn. kde jsme, s tím, kam chceme jít. K tomu používá výběr směrů a cílů a volbu aktivit (vlastní strategii) pro jejich dosažení. Je také chápáno jako moderní způsob, jak definovat koncepce rozvoje a cíle určité entity.

V České republice je strategické plánování území stanoveno jako nástroj pro plánování a řízení obce v zákoně č. 128/2000 Sb. (zákon o obcích), v zákoně 129/2000 Sb. (zákon o krajích) a zejména v zákoně o podpoře regionálního rozvoje 248/2000 Sb. [1]

SWOT analýza

Moderní metoda v evropských podmínkách běžně používaná v oblasti státní správy a územní samosprávy v regionálním rozvoji a plánování. Zkratka z anglických slov Strengths-Weaknesses-Opportunities-Treats, tj. síla(silná stránka)-slabost(slabá stránka)-příležitost (možnost)-ohrožení (hrozba). Je dnes již standardní metodou regionálního rozvoje. Podstatou této metody je odhalení a současně vzájemné porovnání vnitřních silných a slabých stránek zkoumaného objektu a možností a hrozeb, které na ně působí zvenčí. Smysl SWOT analýzy spočívá v akceptování silných stránek a odstraňování nebo omezení stránek slabých, čímž se zvyšuje pravděpodobnost budoucí realizace příhodných možností a naopak se omezuje dopad takto pojmenovaných hrozeb. [1]

Samospráva

Podstata spočívá v tom, že nestátní veřejnoprávní korporace, jimž stát přenechal určitý okruh záležitostí, spravují tyto záležitosti samostatně na samosprávném základě v rámci, který určují zákony a jiné právní předpisy. Samospráva je výrazem principu decentralizace. [1]

Územní samospráva

Nejobsáhlejším druhem samosprávy je územní samospráva. V moderní ústavnosti se vyvinulo právo územního společenství občanů na samosprávu, především na základním stupni - obci a také na úrovni vyšších územních správních celků (např. krajů) [2]

Samostatná působnost - záležitosti, jejichž projednání a řešení náleží obci jako veřejnoprávní korporaci odlišné od státu. Obec tyto záležitosti vykonává vlastním jménem a na vlastní zodpovědnost. [4]

Přenesená působnost - záležitosti, které byly obci svěřeny státem, případně vyššími samosprávnými korporacemi. Jsou v této činnosti podřízeny a kontrolovány orgány státní správy a v některých oblastech krajskými úřady. [4]

1.4 Orgány obce

Zastupitelstvo obce

Zastupitelstvo obce je složeno z členů, kteří jsou voleni na základě všeobecného, rovného přímého volebního práva tajným hlasováním. Zastupitelstvo obce rozhoduje ve věcech patřících do samostatné působnosti obce. V přenesené působnosti rozhoduje jen v případě stanoví-li zákon. Zastupitelstvo se schází podle potřeby, avšak nejméně jedenkrát za 3 měsíce. Zasedání je veřejné, k platnosti usnesení, rozhodnutí nebo volby je potřeba nadpoloviční většiny všech členů zastupitelstva. [2]

Rada obce

Rada je tvořena starostou, místostarostou a dalšími členy rady, kteří jsou voleni zastupitelstvem obce. Počet členů je lichý (nejméně 5 a nejvíce 11) a nesmí přesáhnout jednu třetinu počtu členů zastupitelstva obce. Ve výkonu samostatné působnosti obce je rada výkonným orgánem obce. V přenesené působnosti rozhoduje, stanoví-li zákon. Rada se k jednání schází dle potřeby a její schůze jsou neveřejné. V obci kde je méně než 15 členů zastupitelstva obce se rada obce nevolí. Její funkci plní starosta. Rada zřizuje a ruší organizační útvary a komise obecního úřadu. [2]

Starosta

Je představitelem obce, který zastupuje obec navenek. Je volen anebo odvoláván zastupitelstvem obce z řad jejích členů. Starosta svolává a řídí schůze zastupitelstva a rady obce.

[3]

2 FINANCOVÁNÍ

Finanční systém jednotlivých článků územní samosprávy tvoří její územní rozpočet a mimorozpočtové fondy, a to jak na municipální úrovni, tak na regionální úrovni. Je nedílnou součástí celkového finančního systému. Územní rozpočty, tzn. rozpočty obcí a vyšších stupňů územní samosprávy, stejně jako mimorozpočtové fondy jako decentralizované peněžní fondy na této úrovni, jsou součástí rozpočtové soustavy. [3]

Rozpočet

Je chápán jako peněžní fond, finanční plán, bilance či nástroj prosazování cílů veřejné politiky. Obsahem rozpočtu jsou jeho příjmy a výdaje a ostatní peněžní operace včetně tvorby a použití peněžních fondů, pokud není stanoveno, že probíhají mimo rozpočet. Rozpočet se vypracovává v návaznosti na rozpočtový výhled, který je pomocným nástrojem územního samosprávného celku sloužícím pro střednědobé finanční plánování jeho hospodářství a na základě údajů z rozpisu platného státního rozpočtu nebo rozpočtového provizoria, jímž státní rozpočet určuje své vztahy k rozpočtům krajů nebo jednotlivých obcí, rozpočet své vztahy k rozpočtům obcí v kraji. Rozpočet se zpravidla sestavuje jako vyrovnaný, může být schválen jako přebytkový nebo jako schodkový. [2]

Rozpočtová skladba

Je způsob třídění údajů všech peněžních operací rozpočtu a fondů obce. Jde o předpis, který systematicky uspořádává rozpočtové příjmy a výdaje podle konkrétních a jednotlivých kritérií. Uspořádání je závazné pro celý rozpočtový proces. Úkolem skladby je především sestavit obsah jednotlivých položek rozpočtu, stanovit odpovědnost za jejich plnění, poskytovat informace o plánovaných i skutečných příjmech a výdajích rozpočtu a zajistit srovnatelnost jednotlivých údajů rozpočtu. [2]

Rozpočtový proces

Činnost orgánů, a to jak volených, tak výkonných, spojená se sestavením návrhu územního rozpočtu, s jeho schválením a realizací během rozpočtového období, průběžnou a následnou kontrolou jeho plnění. [1]

Majetek obce

Jednotlivé stupně územní samosprávy vlastnily různý majetek, jak movitý, tak nemovitý a to až do konce roku 1949. Byly však značné rozdíly ve velikosti majetku a jeho hodnotě. Jedná se o věci a majetková práva stanovená zákonem. Po reorganizaci veřejné správy a samosprávy byl na začátku roku 1950 veškerý majetek znárodněn. Od té doby až do roku 1990 obce (tehdejší národní výbory) majetek pouze spravovaly.

Po roce 1989 byl obcím část majetku vrácen.

- Ze zákona
- Rozhodnutím.

Ze zákona se vrátil majetek do vlastnictví obcím

- Tzv. historický majetek, který patřil obcím do konce roku 1949. Jedná se o nezastavěné pozemky, stavby a pozemky, tvořící jeden funkční celek

Po roce 1989 v některých případech byly obce rozděleny a majetek se dělil mezi nově vzniklé samosprávné obce rovným dílem.

Majetek obcí v současnosti tvoří především

- Hmotný majetek

Do tohoto majetku řadíme nemovitosti, movité věci, majetková práva, peněžní prostředky a cenné papíry

Nehmotná aktiva (software apod.)

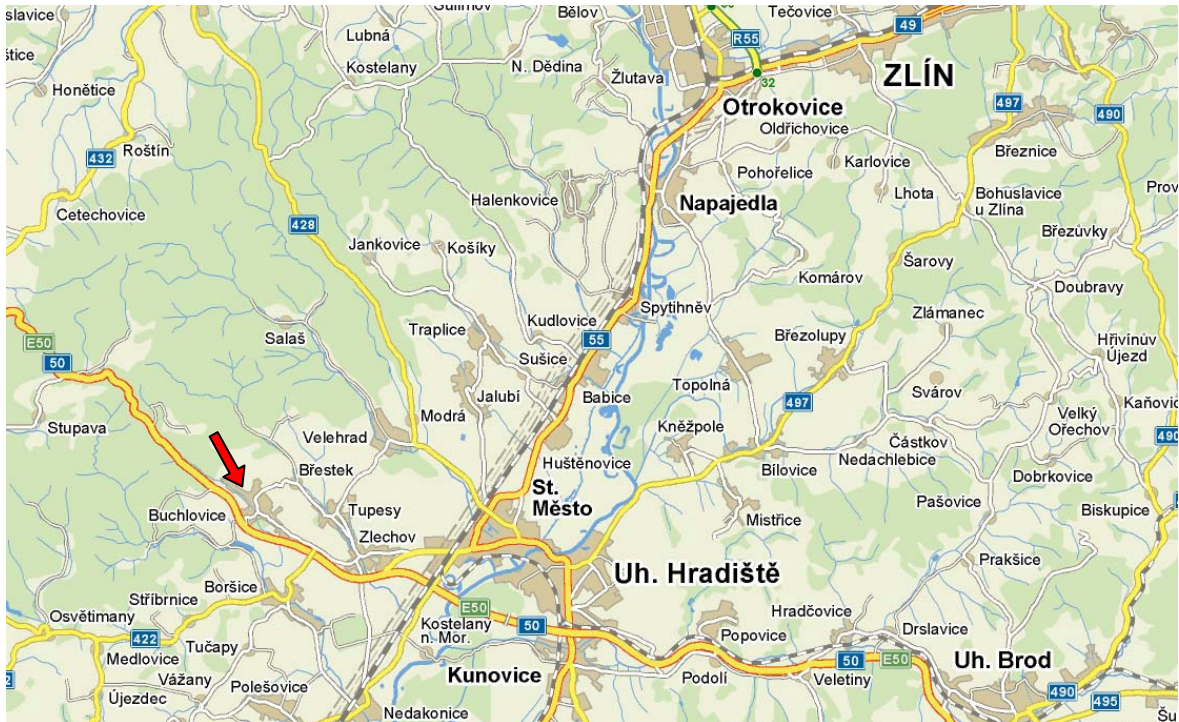
[2]

II. PRAKTICKÁ ČÁST

3 POLOHA

3.1 Geografické umístění

Buchlovice leží na severozápadním okraji rázovitého Slovácka v předhůří lesnatého pohorí Chřiby, 9 km severozápadně od Uherského Hradiště, v nadmořské výšce 234 m n. m. a rozkládají se na 3196,19 ha. jejich poloha je 49° 05' severní šířky a 17°02' východní délky. Nezapomenutelný výraz jim dává především charakteristický horizont s trojvrším Buchlova, Modly a Holého kopce. [8]



Obr. 1. Poloha městyse Buchlovice (Zdroj: mapy.cz)

3.2 Vývoj názvu obce

Název obce Buchlowiz 1270, Buchlowicz 1359, v Buchlovicích 1513, Buchlovice 1611 název vznikl podle hradu Buchlova. [5]

4 HISTORIE OSÍDLENÍ

Dějiny městečka Buchlovic sahají do dávné minulosti. Dokládají to archeologické nálezy již z období paleolitu a neolitu a pozdější písemné prameny. Jejich údolím vedla důležitá spojnice z Brněnska na Slovácko, mající strategický význam už v období Velké Moravy. Ve středověku se tu nacházela pravděpodobně tři samostatná osídlení. Na počátku byly Buchlovicé nezávislým, dědičným lenním statkem. S přídomkem „z Buchlovic“ se píše roku 1270 bratři Jeroným a Ondřej, roku 1278 Jarohněv, roku 1324 Protiva. Z Buchlovic se píše roku 1349 Jarohněv a jeho bratři, kteří drželi zboží v Buchlovicích a Topolné, roku 1376 Jeroným a Stach, roku 1386 Jaroslav a roku 1390 Herbort. Roku 1391 je v Buchlovicích poprvé připomínána fara. Dvůr v Buchlovicích vlastní roku 1407 Jakoubek ze Sobinova, díl vsi náležel Vilému z Kokor. V letech 1410- 1416 se psal Jakub Skřet z Buchlovic. Roku 1413 zde vlastnil dvůr Zich z Nedachlebic. Počátkem 15. století patřila část obce pánům z Kravař, kteří ji zapsali roku 1447 Mikuláši z Domamyslic. Mimo pány z Domamyslic drželi další části vsi okolo poloviny 15. století Jeroným z Liděřova, Erazim z Buchlovic a Petr ze Žeronovic. Pánové z Domamyslic vlastnili svůj díl Buchlovic až do počátku 16. století, kdy jej zapsali spolu s Břístkem pánům Potštátským. Roku 1517 je výslovně uváděna buchlovická tvrz, kterou spolu se dvorem koupil Jetřich z Prusinovic. Václav st. Potštátský z Prusinovic prodal roku 1540 ves Buchlovic s tvrzí bratrům Pavlu, Janovi a Václavovi ze Žerotína k hradu Buchtovu. Od té doby zůstaly Buchlovicé trvale součástí buchlovského panství a jejich majiteli byli vladykové ze Zástřizl, baroni Petřvaldští a hrabata Berchtoldové. V období třicetileté války obec velmi utrpěla, zanikla zdejší fara, která byla obnovena roku 1660. Na přelomu 17. a 18. století byla však obec znovu postižena válečnými událostmi při vpádu Tatarů na Moravu. Císařem Františkem I. byla dne 20. května 1805 povýšena na městečko. [5]

5 OBYVATELSTVO

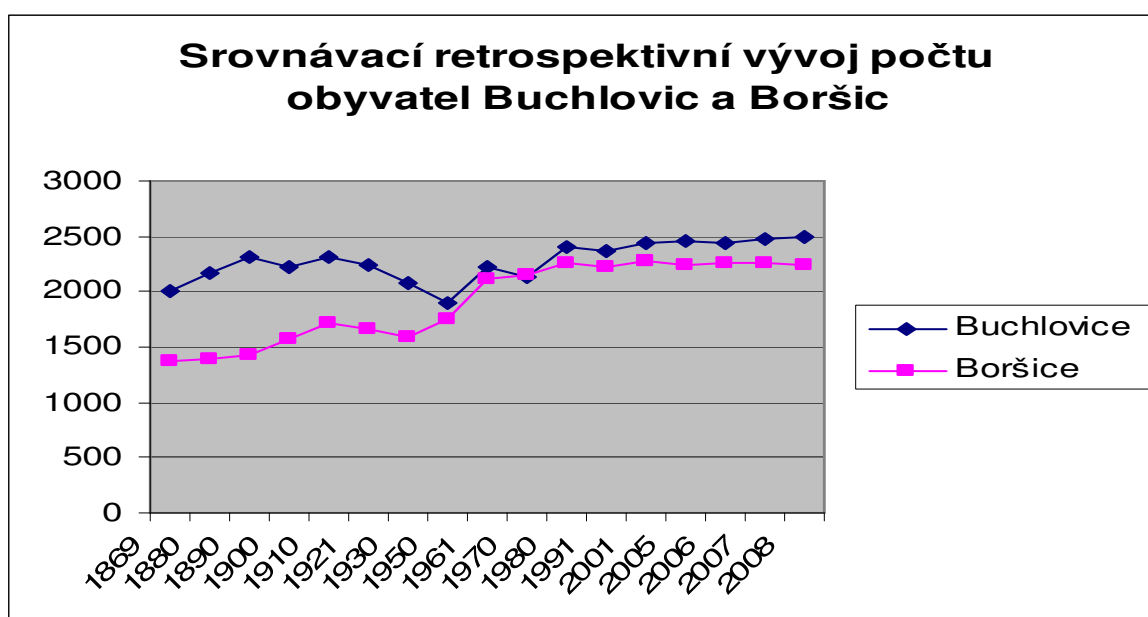
Jedním z hlavních ukazatelů zabývajícím se strukturou obyvatelstva, je počet obyvatel. První zmínky o počtu obyvatel, kteří přináleželi hradu Buchlov, jsou známy již ve 13. století, avšak přesná čísla jsou známa až z 19. století dle sčítání obyvatel. Dle uvedené tabulky můžeme sledovat příznivý vývoj počtu obyvatel, který byl zastaven 2. světovou válkou a všeobecnou krizí. K nárůstu obyvatel dochází až v 80. letech, kdy v obci vznikla nová zástavba. V dalších letech nesledujeme v počtu obyvatel výrazné změny.

Tab. 1: Retrospektivní vývoj počtu obyvatel v městysi Buchlovice v letech 1869 - 2008

(Zdroj: ČSÚ)

BUCHLOVICE																	
Rok	1869	1880	1890	1900	1910	1921	1930	1950	1961	1970	1980	1991	2001	2005	2006	2007	2008
Počet obyvatel	2007	2171	2322	2231	2306	2244	2081	1889	2226	2139	2403	2369	2448	2462	2447	2470	2490

Pro srovnání je uveden graf vývoje městyse Buchlovice a obce Boršic. Díky atraktivitě městyse Buchlovice můžeme sledovat vzrůstající počet obyvatel, a to hlavně z důvodu přistěhování obyvatel zejména z okresního města Uherské Hradiště. Tento trend neplatí pro obec Boršice, a to z důvodu chybějících nových lokalit k bytové výstavbě.



Graf 1: Vývoj počtu obyvatel Buchlovice a Boršic

Tab. 2: Počet obyvatel dle věkových skupin v letech 2004 - 2008 (Zdroj: ČSÚ)

Rok	Věk 0-14	Věk 15-64	Věk 65 +	Celkem	Prům. věk
2004	346	1613	500	2459	43,3
2005	338	1621	503	2462	43,6
2006	329	1614	504	2447	43,9
2007	319	1637	514	2470	44,2
2008	318	1628	544	2490	44,7

Jedním z demografických ukazatelů je věková struktura obyvatel. Průměrný věk obyvatel vychází podle statistik Českého statistického úřadu jako jeden z nejvyšších v rámci Zlínského kraje, a to z důvodu, že data zahrnují i obyvatele místního domova důchodců. Pro srovnání dat s celou Českou republikou a Zlínským krajem jsem použila následující tabulku.

Tab. 3: Počet obyvatel dle věkových skupin ČR, Zlínský kraj, Buchlovice 2008 (Zdroj: ČSÚ)

	Česká republika	Zlínský kraj	Buchlovice
Počet obyvatel	10 468 000	591 412	2 490
Podíl obyvatel ve věku (v %):			
0 - 14	1 480 000	82 609	318
15 - 64	7 431 000	417 291	1628
65 a více	1 556 000	91 512	544
Index stáří	105,1	110,7	249,5

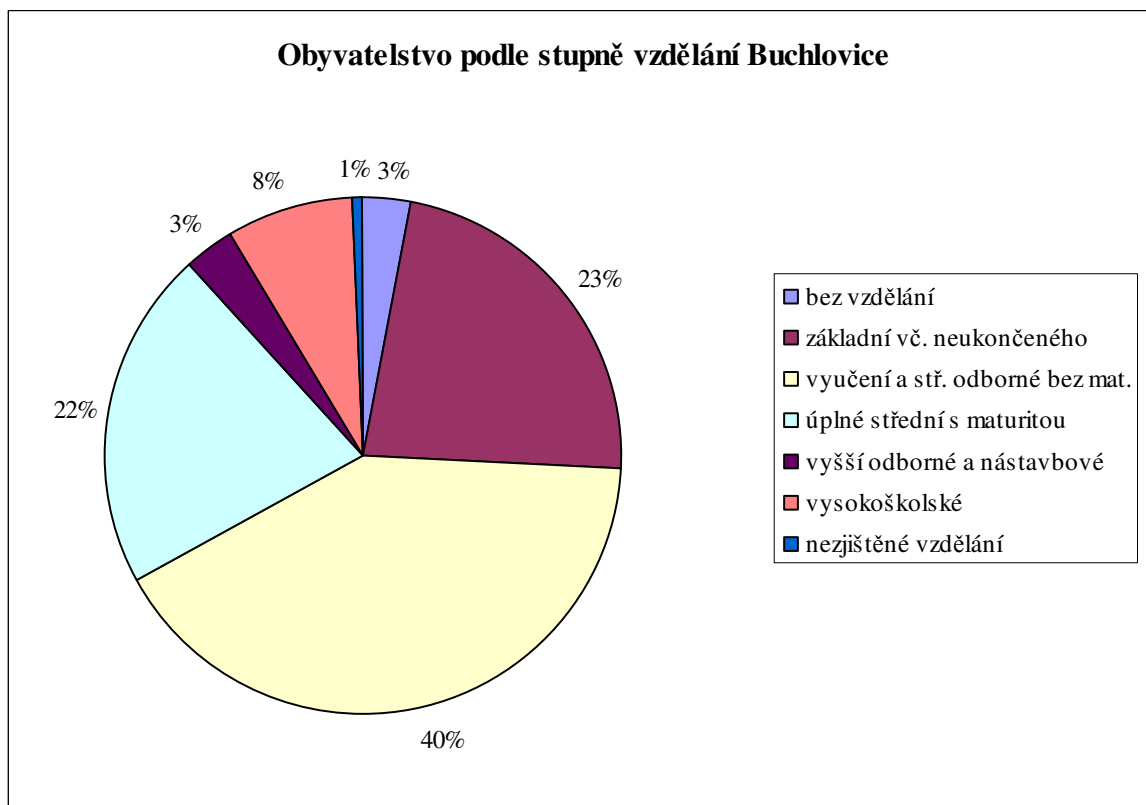
Pohyb obyvatelstva

Důležitým znakem je migrace obyvatel, která je pozitivní, což znamená obrovskou šanci dalšího růstu. V posledních letech je migrační saldo obyvatel, a to zejména z okresního města Uherské Hradiště.

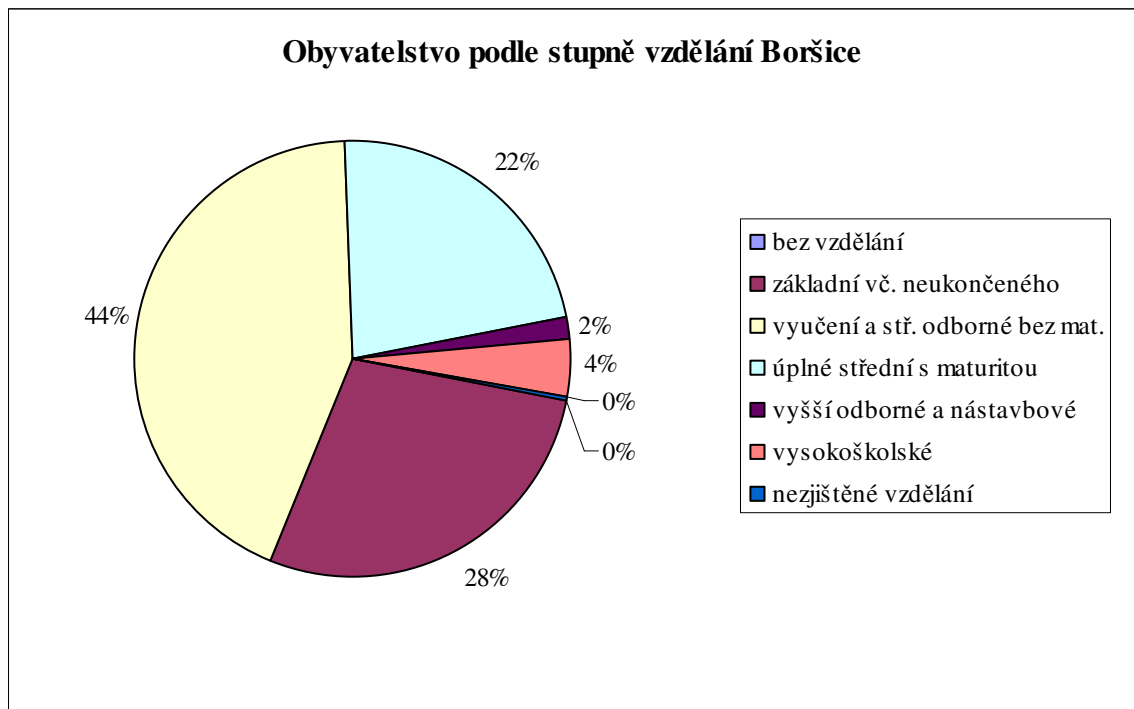
Tab. 4: Pohyb obyvatelstva v letech 1999 - 2008 (Zdroj: ČSÚ)

Rok	Živě narození	Zemřelí celkem	Přistěhovalí	Vystěhovalí	Celkový přírůstek
1999	16	56	86	42	4
2000	31	68	81	36	8
2001	18	38	81	43	18
2002	26	61	132	51	46
2003	17	72	75	41	-21
2004	23	68	75	58	-28
2005	22	51	84	51	3
2006	24	48	50	41	-15
2007	16	58	86	21	23
2008	18	54	104	48	20

Při porovnávání úrovně vzdělání v obci Buchlovice a Boršice jsem zjistila, že obyvatelstvo v Buchlovicích má o trochu vyšší úroveň vzdělání, na druhou stranu je zde početnější skupina obyvatel bez vzdělání. (3 %). Největší uplatnění v městysi Buchlovice najdou obyvatelé s odborným vzděláním a vyučením, protože v regionu je pracovní příležitost převážně pro tuto skupinu obyvatel.



Graf 2: Obyvatelstvo podle vzdělání Buchlovice (zdroj: SLBD)



Graf 3: Obyvatelstvo podle vzdělání Boršice (zdroj:SLBD)

6 BYDLENÍ

Zástavba v Buchlovicích je převážně nízkopodlažní, tvořena původními, řadově přiřazovanými, zemědělskými usedlostmi s hospodářským zázemím, novějšími rodinnými domky izolovanými a dvojdomky a také zástavbou v bytových domech. Celkově lze zastavěné území charakterizovat jako převážně souvisle zastavěné s minimem proluk a volných zainventovaných pozemků vhodných pro výstavbu. Městys Buchlovice má v současnosti téměř vyčerpány veškeré možnosti pro výstavbu nových bytových jednotek. Toto vyvolává nutnost hledání nových územních rezerv, které jsou však na tzv. zelené louce a bude teprve nutné provést jak projekční, tak inženýrskou přípravu daných území. [6]

Při posledním sčítání v roce 2001 byly zjištěny tyto informace

Tab. 5: Domovní fond (Zdroj: ČSÚ)

Domovní fond ze sčítání roku 2001			
Domy úhrnem			740
z toho domy obydlené			582
z úhrnu obydlených domů	rodinné domy		560
	bytové domy		17
	domy podle vlastnictví	soukromých osob	553
		obce, státu	12
		SBD	3
	domy postavené	do 1919	73
		1920-1945	55
		1946-1980	310
		1981-2001	143

Tab. 6: Domovní fond (Zdroj: ČSÚ)

Bytový fond			
Byty úhrnem			914
v tom	byty obydlené		742
	z toho	v rodin. domech	621
		v bytov. domech	117
	byty neobydlené v obydl. domech		12
	byty neobydlené v neobydl. domech		160
	z toho podle důvodu	obydl. přechodně	26
		slouží k rekreaci	54

7 PŘÍRODNÍ ZDROJE A ŽIVOTNÍ PROSTŘEDÍ

Krajina v okolí Buchlovic vykazuje dobrou biologickou i estetickou hodnotu, zejména plochy přikloněné k masivu Chřibů. K zachování dobrého stavu životního prostředí přispívá skutečnost, že výrobní provozy svým umístěním, charakterem a malou kapacitou nezpůsobují zhoršení z hlediska hygienického ani estetického. Stěžejním znakem obce v oblasti přírody a ochrany životního prostředí je existence vzniklého Přírodního parku Chřiby. Rozkládá se na území čtyř okresů: Kroměříž, Uherské Hradiště, Hodonín a Zlín. Chřiby se svou rozlohou 335 km² jsou tvořeny dvěma rovnoběžnými hřbety ve směru od jihozápadu k severovýchodu, vzájemně oddělenými v jihozápadní části údolím horního toku říčky Kyjovky. Nejvyšším bodem severozápadního hřbetu je zároveň nejvyšší bod Chřibů - Brdo (587 m. n. m.) a nevyšším bodem jihovýchodního hřbetu je Ocásek (555 m.n.m.) Chřiby lze charakterizovat jako vesměs zalesněnou členitou vrchovinu. [6]

7.1 Geologické poměry a Geomorfologické poměry

Buchlovice mají katastrální výměru 3196 ha a podklad území je budován převážně paleogenními sedimenty flyšového pásma Západních Karpat (magurský flyš), menší východní polovinu vyplňují neogenní sedimenty.

Horniny magurského flyše jsou paleocenního až eocenního stáří a jsou zastoupeny v řešeném území jednotkou račanskou. Račanská jednotka se zde vyznačuje vrstvami: zlínskými a svrchními zlínskými, solaňskými- spodní solaňské slepencovito- pískovcové, belovežskými a neogenními sedimenty.

Převážnou část území zabírají Chřiby. Jde o členitý, tektonicky podmíněný reliéf s většinou úzkými, často strukturně podmíněnými rozvodními hřbety a hlubokými údolními. Z jihovýchodu zasahuje do území kyjovská pahorkatina. Jedná se o mírně zvlněný pahorkatinný a vrchovinný reliéf s plochými rozvodními částmi terénu, širokými, vesměs úvalovitými a neckovitými údolními. [6]

7.2 Klimatologické poměry

Klimaticky leží Buchlovice uprostřed moravských úvalů a vzhledem k vrcholové partii Chřibů jsou teplejší a jsou charakteristické dlouhým, teplým a mírně suchým létem. Nepříznivým aspektem je částečné tvoření mlh, které pokrývají téměř celé zastavěné území. [6]

7.3 Podzemní vody a povrchové vody

V převážné části jsou prosté podzemní vody chudé a jsou vázané na mocné vrstvy rozpuštěných pískovců flyšových souvrství. Prameny toků jsou v této oblasti puklinových podzemních vod s malou vydatností. Zásoby podzemních vod jsou doplňovány sezónně. V místech, kde je neogenní sediment, se nacházejí potenciálně významné zdroje podzemních vod- štěrkopísčité usazeniny jsou vhodným prostředím pro vytváření zvodnělých horizontů.

Významnější jsou zde vody minerální, které se nacházejí v lokalitě Smrd'avka (sirovodíkový zdroj využívaný k lázeňským účelům). Jde o vodu sirnou, prostou, hydrouhličitanosodnou, studenou, hypotonickou. Celé území patří mezi oblasti se středně velkým vodohospodářským potenciálem.

Protéká zde vodohospodářsky významný vodní tok Dlouhá řeka a jeho levostranný přítok Zámecký potok. Vodní toky mají poměrně vyrovnaný průtok. [6]

7.4 Půdní poměry

Rozdílné půdotvorné substráty a značná členitost terénu se podílely na vzniku pestré mozaiky půdních druhů a zrnitostních typů. Nacházejí se zde většinou tyto typy půdy: Nivní uloženiny, Karpatský flyš, spraše a sprašová hlína. [6]

7.5 Ovzduší

Kvalita ovzduší v městyse je lehce znečišťována farmou živočišné výroby specializované na chov hovězího a vepřového dobytka. Dalším zdrojem znečišťování jsou lokální topidla na tuhá paliva a také nedaleký komunikační tah silnice I/50. Pro zlepšení ovzduší je potřeba dodržování technologické kázně při nakládání s živočišnými odpady a převedení zbývající část městyse na zemní plyn. [6]

7.6 Hluk

Podstatný vliv na nadměrný hluk v části zástavby na severním a západním okraji obce má silnice I/50, v ostatních částech území nepředstavuje hluk žádný větší problém. K zlepšení hlukové situace přispělo vybudování obchvatu městyse, dále by měla přispět výstavba protihlukových stěn a výsadba izolační zeleně podél silnice. [6]

7.7 Zeleň

Městys leží ve významné lokalitě Chřibů, které jsou součástí Karpat a nedaleko se nachází přírodní rezervace Holý kopec. Městys je obklopen bohatým lesním komplexem s výskytem vzácných živočišných druhů nacházejících se v přírodní rezervaci Holý kopec. Nejvýznamnější plochou v centru městyse je zámecký park, který má nejcennější historickou, architektonickou a botanickou hodnotu u nás. Obytná zeleň je tvořena rozlehlými zahradami u domů a území je obklopeno i ornou půdou. [6]

8 KULTURA A PAMÁTKY

Nejvýznamnější památky obce Buchlovice jsou:

8.1 Hrad Buchlov

Měl úlohu chránit lesní bohatství chřibských kopců, na jehož úpatí hrad stojí. Nejdříve to byl románský hrad ze 13. století, jehož jádro tvořila na východě obytná věž, později ke věži přibyl raně barokní palác, táhnoucí se od východu na západ, kde navazoval na věžovité stavení. V přízemí budovy je průjezd a v patře se nacházela kaple, která byla zničena roku 1468 při nájездеch vojska Matyáše Korvína. Nejstarší památkou na hradě je románský obloukový portál v hradní kuchyni. Pozdně gotické křídlo na severní straně nechal postavit Adam z Cimburka koncem 15. století. Nacházel se zde rytířský sál a nová kaple se síťovými a křížovými klenbami. Jan Ždánský ze Zástřizl provedl v letech 1544 až 1564 na hradě renesanční přestavby. Před hradem nechal postavit hospodářské a správní stavení. K jižní straně hradu přistavěl válcovou věž zvanou Andělka a taky vstupní hranolovou věž s hodinami z roku 1546. Na svého předka navázal ve výstavbě Jiří Zikmund ze Zástřizl, když v roce 1602, k příležitosti své svatby, nechal zbudovat jídelnu a reprezentativní taneční sál v horním hradu. Ve sbírkách hradu se dochovaly svatební přibory, malovaná číše s rytinami a pozdně renesanční poháry z českého skla. Nádvoří s arkádami v druhém poschodí a vstupní bránu nechali upravit Petřvaldové kolem roku 1663. V roce 1673 byl na protějším kopci Modle postaven kostel sv. Barbory s hrobkou hradních pánů. Další majitelé ztrácejí zájem o modernizaci hradu a staví si nedaleko nový zámek Buchlovice. Poslední majitelé Berchtoldové začátkem 19. století založili na hradě muzeum s převážně přírodovědnými a exotickými sbírkami. [5]



Obr. 2: Hrad Buchlov (Zdroj: Oficiální stránky hradu Buchlov)

8.2 Zámek Buchlovice

Vznikl na přelomu 17 a 18. století. Říká se, že jej nechal postavit Jan Dětřich z Petřvaldu pro svou italskou manželku Anežku Eleonoru, aby jí připomínal teplo jihu, protože se nemohla přizpůsobit chladným místnostem na hradě Buchlov. Petřvaldové měli ve znaku pávy, snad proto se můžete v okolí zámku a přilehlém parku setkat s těmito pyšnými ptáky. Zámek se architekturou přibližuje barokním italským vilám a stavitelem byl asi Carol Fontana. Zámek s nízkými barokními kopulemi je rozdělen podélným nádvořím na dvě samostatné půlkruhové budovy s čestnými dvory, hlavní dolní zámek a horní hospodářské stavení zvané Flóra. Oba dvory dohromady tvoří kulaté nádvoří, jehož středu vévodí kamenná kašna. V dolním zámku je reprezentační dvoupatrový sál s freskami, jejichž námětem jsou přírodní živly, roční období a mytologie. Zámek štukami vyzdobil Baltazar Fontana. Zámek je vybaven barokním, rokokovým, empírovým a klasicistním nábytkem. V druhé polovině dvacátých let našeho století prošel zámek úpravami stavitele Dominika Feye. Postavil nové konírny a z původních starých koníren vytvořil pohodlné byty. V dolním zámku přistavěl k ložnicím koupelny a renovoval knihovnu a jídelnu, kde se ve výklenku nachází domácí kaple s vzácnými pozdně gotickými malbami světců. K zámku dále patří zahrada a park, které vznikaly postupně s výstavbou zámku od začátku 18. století. Do zahrady se schází po mohutném kamenném schodišti a po vysypaných cestičkách se můžeme projít

kolem fontány se soškami. Francouzská zahrada plynule přechází v anglický park plný vzácných jehličnatých a listnatých stromů, na jehož cestičkách potkáte mnoho stojících soch, které byly zrestaurovány. Na samém konci parku stojí pavilon s výstavou fuchsii. [5]



Obr. 3: Zámek Buchlovice (Zdroj: Oficiální stránky zámek Buchlovice)

8.3 Kaple sv. Barbory

Kaple na vrchu Modla asi 3 km severozápadně od Buchlovic, byla vystavěna v letech 1672 - 1673, sloužila jako pohřební kaple majitelů buchlovského panství. [5]

8.4 Knihovna

Knihovna se nachází v centru městyse a využívá ji asi 300 čtenářů, kteří si mohou vybírat z knihovního fondu, který obsahuje víc než 15 000 dokumentů. K dispozici je i souborný katalog knihoven okresu Uherské Hradiště a Česká národní bibliografie, kterou vytváří Národní knihovna. V knihovně se pořádají různé besedy. Veřejnosti slouží v knihovně i dva počítače, na kterých mohou občané využívat služby Internetu. Výpůjční doba knihovny je 4 dny v týdnu. [33]

8.5 Kulturní akce

Městys má hodně rozvinutou kulturu a je nejvýznamnějším centrem mikroregionu Buchlov. V průběhu celého roku se zde pořádá velké množství kulturních a společenských akcí. Především v letním období se zde pořádají různé festivaly. K nejnámějším patří Buchlovské kulturní léto, Buchlovská svíca a Divadelní léto na Buchlově. V období prázdnin funguje

v městysi letní kino. K nejvýznamnější tradiční události v městysi patří Martinské hody s právem.

8.6 Spolková činnost

Folklorní studio Buchlovice

Vzniklo v roce 1991 s cílem obohacovat život v městysi Buchlovice prostřednictvím darů lidového umění Moravského Slovácka. Své příznivce dokáže oslovit tancem, hudbou a zpěvem, ale i komponovanými pořady nebo besedami u cimbálu. [10]

Děcka z Buchlovic

Dětský folklorní soubor vznikl v roce 1976 při místní základní škole. Cílem je podporovat vztah dětí k lidové tvorbě, tradicím, zvykům a místní historii. Dětskými říkankami, hrami, písňemi a tancem chce rozvíjet rytmické, pěvecké a taneční dovednosti. [11]

Divadelní společnost J.K. Tyla Buchlovice

Ochotnické divadlo se hrálo v Buchlovicích již koncem 19.století. Jeho činnost byla obnovena v roce 2000.

Junák Buchlovice

Celosvětově největší výchovné hnutí pro děti a mladé lidi.

TJ Buchlovice kopaná a aerobic

V poválečných letech existovala v Buchlovicích silná organizace Sokola. Členové se zaměřovali především na gymnastiku, rekreační volejbal a turistiku. Všude v okolních obcích byla v té době sportovní činnost zaměřena převážně na fotbal a netrvalo dlouho a kopaná zapustila kořeny i v Buchlovicích. Členové se dělí na žáky, dorost a muže. [13]

Petanque klub Stříbrné kule

Byl založen v roce 2004. Členská základna je 120 aktivních hráčů. Každoročně pořádají 10 turnajů. Je vybudováno 16 petangových hřišť s pískovým povrchem, které jsou profesionální. [14]

Sbor dobrovolných hasičů Buchlovice

Spolek podporovatelů historie Buchlovice

9 INFRASTRUKTURA

9.1 Technická infrastruktura

9.1.1 Elektrická energie

Pro vlastní zásobování elektrickou energií jednotlivých útvarů a odběratelů je vybudována celá síť napájecích a rozvodných vedení VN 22 kV, na které jsou připojené distribuční transformační stanice, které jsou ve správě e.on. Z hlediska dodávky elektrické energie je celé území plně zajištěno z rozveden R 110/22 kV. Současný stav napájecích sítí VVN 110 kV a VN 22 kV je vyhovující i z hlediska výhledových potřeb. Síť je po rekonstrukci.

[6]

9.1.2 Kanalizace

Zastavěné území městyse Buchlovice je odkanalizováno jednotným kanalizačním systémem tvořeným kanalizačním sběračem „A“ DN 300, DN 400, DN 500, DN 600 a DN800, na kterém jsou vybudovány 2 odlehčovací komory OK1A a OK2A a vířivý separátor suspenzí- VSS. Síť je ukončena na ČOV. Kanalizační stoky jsou vybudovány většinou z betonových a PVC trub postupně v letech 1942-1997. Větší část stok je v majetku SVK a.s. Do kanalizace jsou zaústěny splaškové odpadní vody z většiny domů v obci, menší část splaškových vod je předčištěná v septických, či je likvidována vyvážením žump. ČOV se nachází pod městysem na pravém břehu Buchlovického potoka. Před ČOV je instalován vířivý separátor. ČOV byla uvedena do trvalého provozu v r. 1995. V katastru jsou Lázně Smrdávka s vlastní ČOV. V letním období jsou zde tábory s celkovou kapacitou cca 300 osob, splaškové odpadní vody jsou odváděny do jímek na vyvážení.

[6]

Údaje o kanalizaci:

Délka kanalizace je cca 16 320 m DN 300- 600

Délka výtlaku je cca 60 m DN 100

90% obyvatel je napojeno na veřejnou kanalizaci

Výhled

Úkolem je odpojení septiků a žump a odvedení všech splaškových odpadních vod na ČOV. Stávající kanalizační stoky, které nejsou v dobrém technickém stavu, budou rekonstruovány. V Lázních Smrd'avka bude vybudována splašková kanalizace s přečerpáváním odpadních vod do kanalizační sítě Buchlovic. Stávající ČOV lázní bude zrušena. [6]

9.1.3 Zásobování pitnou vodou a vodovod

V městysu je vybudován veřejný vodovod, který je součástí skupinového vodovodu Uherské Hradiště. Vodovod je v majetku SVK, a.s. Z úpravny vody Kněžpole a prameniště Salaš je systémem skupinového vodovodu voda dopravována přes Slezan a přes síť Zlechova a Tupesy do vodojemu „Tupesy“ 2x 250 m³ s max. a min hladinou 260,00/256,65. Z VDJ Tupesy je voda čerpána do VDJ „Buchlovice“ 3x250 m³ a max. a min. hladinou 309,00/305,86. Vodovod je zprovozněn v roce 1997. [6]

9.1.4 Zemní plyn

Městys Buchlovice byl plynofikován v letech 1992-1994. Zásobování zemním plynem je řešeno rozvodnou STL plynovodní sítí. Plynárenské zařízení je ve správě Jihomoravské plynárenské a.s. Zlín. Plynofikace je provedena z 90%. Chybí plynofikovat okrajovou část městyse, kde se počítá s dobudováním v nejkratší době. [6]

9.1.5 Telekomunikace

Byla provedena kabelizace a vybudována digitální ústředna, kapacitně vyhovuje pro další rozvoj městyse. Pokrytí všemi operátory mobilní sítě.

9.1.6 Odpadové hospodářství

Svoz odpadu z popelnicových nádob je 1x za 14 dní do popelnicových nádob a je zajišťován firmou OTR Uherské Hradiště a.s. na skládku Vítkovice. Zajišťování třídění odpadu do kontejneru. Nebezpečný odpad není na území skladován. [6]

9.1.7 Veřejné osvětlení

V okrajových částech obce převažuje rozvod veřejného osvětlení na podpěrných bodech sítě nízkého napětí. Ve středu městyse je proveden kabelový rozvod se samostatnými stožáry. [6]

9.2 Dopravní infrastruktura

9.2.1 Silniční doprava

Silnice I/50- Brno- Holubice- Uherské Hradiště- st. hranice

Přichází na katastr městyse z jihovýchodu od Starého Města. Mimo obec je vybudována křižovatka. Na jihu se připojuje silnice II/422 do Boršic a ze severu silnice III/ 050 18. Silnice prochází lesním masívem Chřibů, jedná se o dvoupruhovou vozovku se stoupacími pruhy. [6]

Silnice II/422- Zlechov-Kyjov-Podivín-Valtice

Spojuje Uherské Hradiště s Kyjovem s přímou obslužností Buchlovic s okolními vesnicemi (Boršice a Osvětimany)

Silnice III/ 050 18 – Zlechov- Buchovice

Jedná se o dvoupruhovou komunikaci se živičným i dlážděným povrchem.

Silnice III/ 4222- Tupesy-Břestek-Buchovice

Vozovka je živičná.

V minulých letech proběhla rozsáhlá rekonstrukce mezinárodní silnice I/50, díky které se stala silnice bezpečnější a nyní splňuje evropské parametry.

Místní komunikace procházející obcí jsou ve velmi špatném stavu. V současnosti je tam velké množství výtluků, děr a nerovností po dlouhé zimě 2009/2010.

9.2.2 Dopravní obslužnost

Spojuje městys s Uherským Hradištěm, kde jsou vztahy vyplývající za dojíždění za prací. V obou směrech je dostupnost dobrá, jezdí cca. 40 spojů denně, o víkendech a svátcích je dostupnost omezena na 25 spojů denně. Městys má i spojení dálkovými autobusy na Brno a Zlín. Dopravní obslužnost zajišťuje ČSAD Uherské Hradiště. [6]

9.2.3 Železniční doprava

Nejbližší železniční stanice je ve Starém městě u Uherského Hradiště (9 km) kde je spojení na trati č. 330 Přerov – Břeclav, jež zajišťuje propojení na Prahu a Bratislavu.

9.2.4 Cyklistická doprava

Cykloturistika je významnou rekreační činností a městys Buchlovice nabízí značené i neznáčené cyklotrasy.

5050- Bunč-Vlčák-hrad Buchlov

5150- Velehrad-Buchlovice- Velehrad - *Velkomoravská poutní cesta*

5159- Buchlovice – Břestek –hrad Buchlov

5151- Buchlovice-Osvětimany-hrad Buchlov

9.3 Občanská infrastruktura

Správa obce

Úřad městyse Buchlovice tvoří starosta, místostarosta a další zaměstnanci městyse. Matrika a Stavební úřad jsou k dispozici občanům v místě. Ostatní instituce, které jsou důležité pro občany a podnikatele jsou v Uherském Hradišti.

9.3.1 Školství

Mateřská školka

Právní forma mateřské školy je příspěvková organizace městys Buchlovice. V městyse Buchlovice se nachází jedna mateřská školka. Je trojtřídní s celodenním provozem, její kapacita je 80 dětí. Školku navštěvují jen místní děti. Vzdělávací činnost zajišťuje 6 peda-

gogických pracovních. V roce 2009 byla provedena rekonstrukce sociálního zařízení. K celkové rekonstrukci budovy chybí výměna oken a zateplení s fasádou. [15]

Základní škola

Základní škola Buchlovice je školou s právní subjektivitou, byla zřízena 1. 1. 1993 jako příspěvková organizace. Zřizovatel je městys Buchlovice.

V obci byla škola již ve 14. století jako součást tamní fary. V 16. století byla škola bratrská a po roce 1650 byla obnovena škola farní. V roce 1791 se připomíná škola triviální. Nová škola byla postavena v roce 1925. Škola má právní subjektivitu od 1. 1. 1993 a je příspěvkovou organizací. Zřizovatelem je obec Buchlovice. Součástí školy je školní jídelna s kapacitou 400 jídel, školní družina a školní klub s kapacitou 55 žáků. Škola má devět ročníků a člení se na první a druhý stupeň. První stupeň je tvořen prvním až pátým ročníkem a druhý stupeň šestým až devátým ročníkem. Škola používá 17 učeben, z toho 8 jsou učebny odborné, tělocvičnu se základním vybavením, jedno travnaté hřiště a jedno hřiště s umělým povrchem. Škola má i speciální učebnu pro děti se specifickými poruchami. Škola zaměstnává 20 pracovníků pedagogického směru a 10 nepedagogického. [9]

Tab. 7: Počty žáků Základní školy Buchlovice v letech 2007 - 2010

Školní rok	2007/2008	2008/2009	2009/2010
Počet žáků	196	179	190

9.3.2 Zdravotnictví

Zdravotní péče je zajišťována ve zdravotním středisku, kde obyvatelé mohou využít základní zdravotnické služby. Obvodní a pediatrický lékař, stomatolog, gynekolog. Odbornější zdravotní péči zajišťuje nemocnice v Uherském Hradišti. V roce 1995 byla přímo v městysi postavena lékárna.

9.3.3 Sociální sféra

Domov důchodců Buchlovice je největším zařízením Okresního ústavu sociálních služeb v regionu. Od r. 1912, kdy sloužil jako nemocnice, prošel řadou změn a stavebních úprav, které si vyžádaly značné finanční náklady. Rekonstrukcí ukončenou v roce 1995 se domov zařadil mezi nejmodernější v naší republice. Komplex budov je rozdělen na lůžkovou část

pro 70 obyvatel a oddělení pro 150 mobilních obyvatel. Celková kapacita je 220 obyvatel. Je vybaven tělocvičnou, bazénem, rehabilitací. Součástí areálu je společenský sál a kaple, ve které se konají pravidelné bohoslužby. Umístění na okraji obce v přírodním prostředí, nedaleko hradu Buchlova, je oázou klidu s možností příjemných vycházek. Péče praktického a odborného lékaře je zajištěna dvakrát až třikrát týdně. Obyvatelé domova jsou zařazováni do pomocných prací např. v kuchyni, prádelně, zahradě. [12]

9.3.4 Obchod a služby

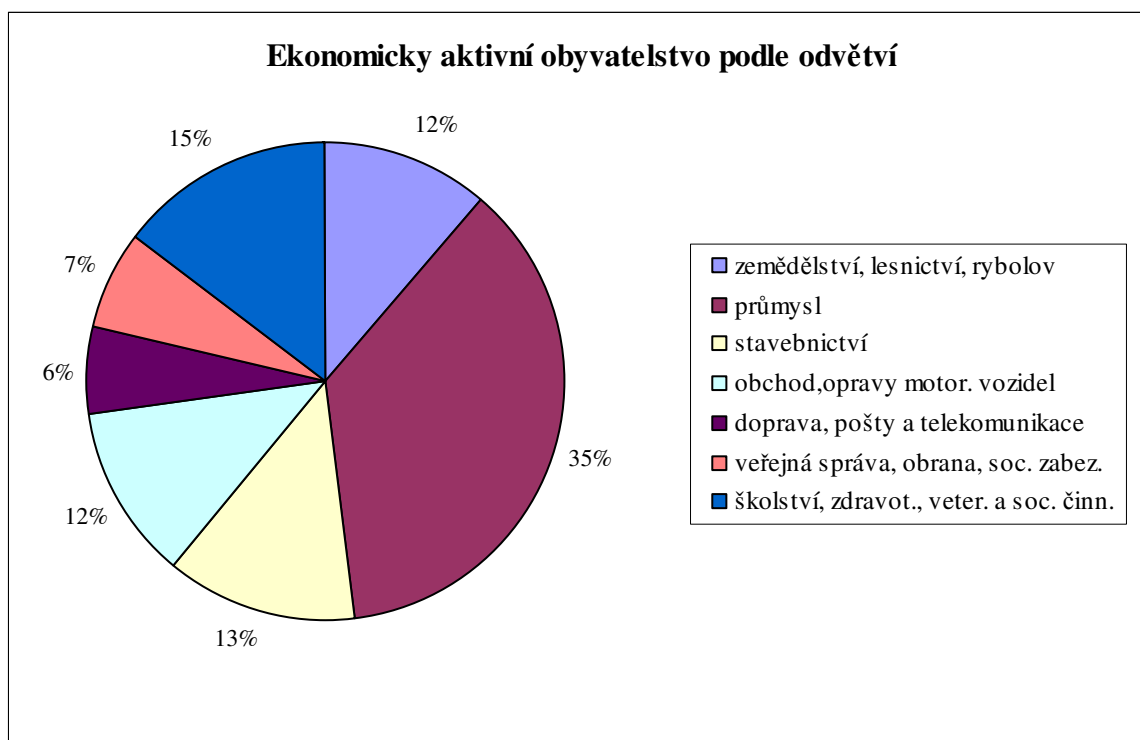
Městys má velmi rozvinutý obchod a služby, nachází se zde téměř vše. Nákupní středisko i s nedělním prodejem, drogerie-parfumerie, papírnictví, pohostinství, hotel, kadeřnictví, kosmetika, květinářství, obchod s oděvy a několik cukráren.

Mezi důležité služby v městysi patří pošta a Česká spořitelna.

10 TRH PRÁCE

10.1 Struktura zaměstnanosti

Na území obce se nachází průmyslová zóna, která nabízí místním obyvatelům pracovní příležitosti avšak v omezené míře. Polovina ekonomicky aktivního obyvatelstva dojíždí za prací v rámci okresu Uherské Hradiště. Třetina zaměstnaných nalezla pracovní uplatnění na území obce. Viz tab.8 Dle níže uvedeného grafu č.4 můžeme vidět, že největší část ekonomicky aktivního obyvatelstva pracuje v odvětví průmyslu, dále pak ve stavebnictví a sociální sféře. Nepominutelná část obyvatelstva pracuje v zemědělství (vinařství a sadařství).



Graf 4: Ekonomicky aktivní obyvatelstvo (Zdroj SLDB)

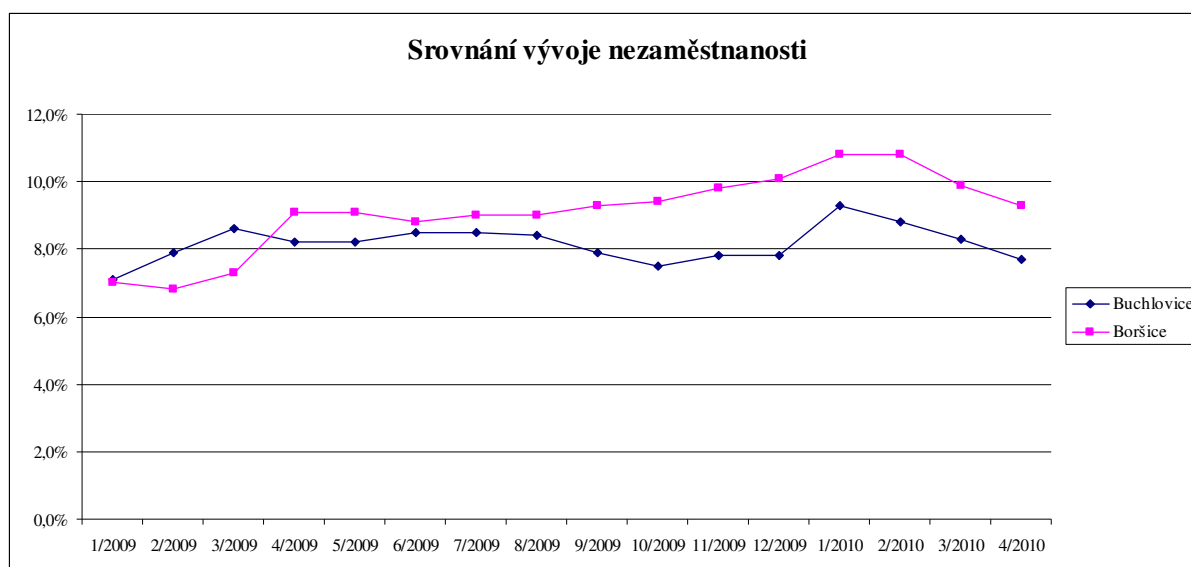
Tab. 8: Vyjíždějící do zaměstnání a škol (Zdroj SLDB)

Vyjíždějící do zaměstnání		926
z toho	v rámci obce	313
	v rámci okresu	468
	v rámci kraje	62
	do jiného kraje	58
vyjíždějící do zam. denně mimo obec		500
Žáci vyjíždějící denně mimo obec		112

10.2 Nezaměstnanost

Tab. 9: Nezaměstnanost v období 2009-2010 (Zdroj: MPSV)

Míra nezaměstnanosti																
Měsíc	1/2009	2/2009	3/2009	4/2009	5/2009	6/2009	7/2009	8/2009	9/2009	10/2009	11/2009	12/2009	1/2010	2/2010	3/2010	4/2010
Buchlovice	7,1%	7,9%	8,6%	8,2%	8,2%	8,5%	8,5%	8,4%	7,9%	7,5%	7,8%	7,8%	9,3%	8,8%	8,3%	7,7%
Boršice	7,0%	6,8%	7,3%	9,1%	9,1%	9,0%	9,0%	9,0%	9,3%	9,4%	9,8%	10,1%	10,8%	10,8%	9,9%	9,3%



Graf 5: Srovnání vývoje nezaměstnanosti (Zdroj: ČSÚ)

Vývoj nezaměstnanosti v Buchlovicích kopíruje trendy, které jsme mohli zaznamenat ve vývoji nezaměstnanosti v celé ČR, je stoupající. Ovšem oproti nezaměstnanosti v celé České republice je hladina nezaměstnanosti v Buchlovicích o 2 až 3% nižší. Aktuálně od ledna poklesla míra nezaměstnanost v obci o 1% v souvislosti s nástupem sezónních prací ve stavebnictví a zemědělství. Ve srovnání s obcí Boršice jsou na tom Buchlovice lépe, což je patrné z výše uvedeného grafu a tabulky.

Tab. 10: Nezaměstnanost v letech 2006 – 2009 (Zdroj: MPSV)

Území	Rok			
	2006	2007	2008	2009
Česká republika	7,7 %	6 %	6 %	9,2 %
Zlínský kraj	7,8 %	6 %	6,1 %	10,8 %
Okres Uh. Hradiště	6,5 %	5,3 %	5,8 %	9,6 %
Buchlovice	6,9 %	5,8 %	5,6 %	8 %

Nezaměstnanost v městysi je poměrně nízká, a to hlavně díky existenci průmyslové zóny, kde provozuje svou činnost 6 výrobních firem. Největším zaměstnavatelem je firma BD SENSORS s.r.o. zabývající se tlakovou technikou.

Nárůst nezaměstnanosti v roce 2009 je spojen s celosvětovou ekonomickou krizí, která donutila většinu podniků snižovat stavy zaměstnanců

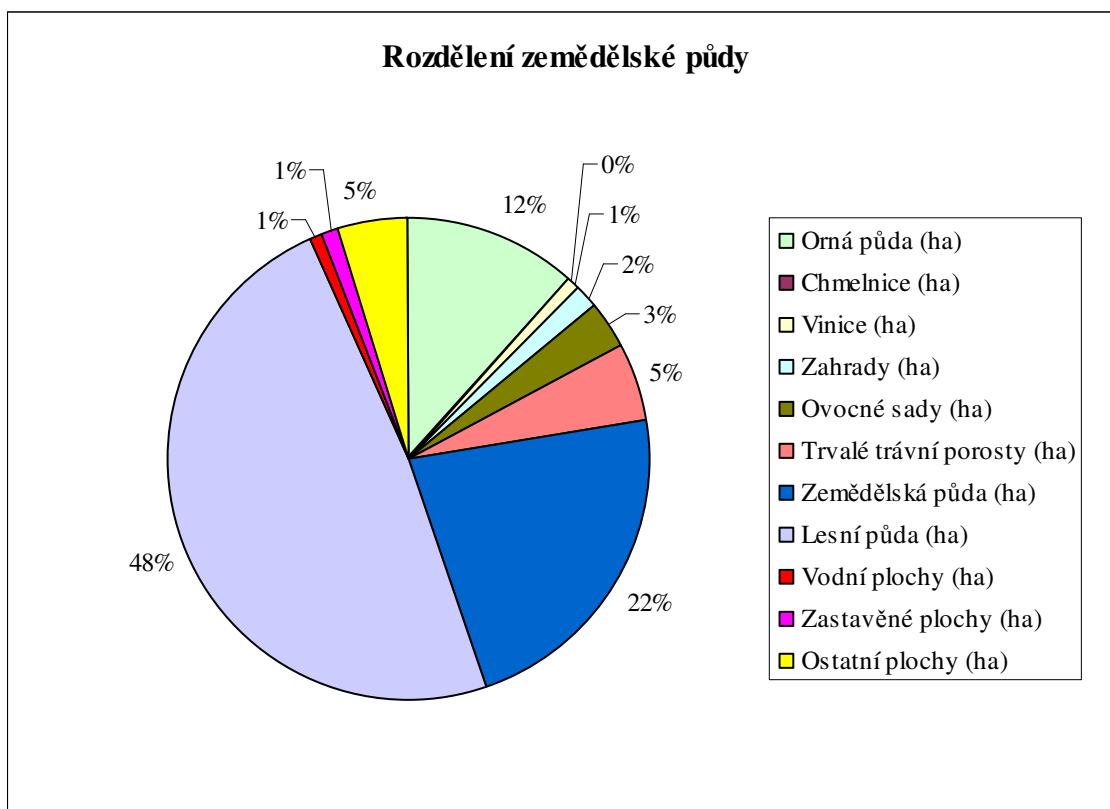
11 ZEMĚDĚLSTVÍ

Městys díky dobrým půdním a klimatickým podmínkám byl od středověku znám vinařstvím a od konce 18. století i ovocnářstvím. Struktura hospodářství je také založena na vazbě k lesu a lesnímu hospodářství a navazujících aktivit (pily, truhlářství, stolařství).

Na území dříve hospodařila jednotná zemědělská družstva. JZD Buchlovice (k. ú. Buchlovice, ST. Hutě, Stupava) Zemědělské družstvo v městysi je pořád, ale už s daleko menší intenzitou hospodaření.

Největší společností zabývající se zemědělstvím je v současné době **LUKROM spol. s r.o.**, která vyvíjí snahu o větší obnovu a využívání sadů (jabloně, višně, broskve) a profesionálně zpracovává víno z více než sta hektarů vinic, které společnost obhospodařuje. Na katastru městyse je vytipováno cca 80 ha ploch pro výsadbu a obnovu vinic.

V městysi se nachází závlahová nádrž Sovín, která je vybudována pro zavlažování sadů. Pěstují se zde převážně obiloviny, řepka, kukuřice a jetel. [6]



Graf 6: Rozdělení zemědělské půdy (Zdroj: ČSÚ)

11.1 Firmy působící v oblasti zemědělství

LUKROM, spol. s r.o.,

Společnost LUKROM, spol. s r.o., vznikla v roce 1991. Zpočátku představovala společnost, která byla zaměřena výhradně na obchodování se zemědělskými komoditami. Během svého vývoje se postupně vyvinula ve společnost zabezpečující komplexní služby zemědělské veřejnosti.

Společnost LUKROM, spol. s r.o., je tvořena pěti divizemi. V roce 2006 společnost odkoupila v konkurzu Agrosovín a.s. a stala se tak vlastníkem vinného sklepu Sovín, vinného a ovocného hospodářství na rozloze 110 ha. [16]

12 PRŮMYSL

12.1 Firmy působící v oblasti průmyslu

ADA, spol. s r.o

Firma byla založen v roce 1991 specializuje se na kovovýrobu - skříně, kabiny a ocelové komponenty. Zaměstnává 9 zaměstnanců. [17]

BD SENSORS s.r.o

Firma vznikla v roce 1993 a zabývá se výrobou snímačů tlaku, výrobků z oblasti měřící a regulační techniky, provozování středisek kalibrační služby, navigační, meteorologické, geologické a geofyzikální přístroje a zařízení. Tyto produkty jsou vyváženy po celé Evropě, Austrálie i Nového Zélandu. Firma má další pracoviště ve 3 zemích - Německo, Rusko a Čína. Počet zaměstnanců v průběhu let stoupá, v současné době má 92 zaměstnanců a dále se rozvíjí. [18]

Benjamín s.r.o.

Firma se specializuje v oblasti vývoje, poradenství a prodeje didaktických pomůcek, vybavení do tříd a zahrad pro všechny druhy předškolních zařízení na území ČR a východní Evropy. Firma sídlí v průmyslové zóně a budově firmy DEKOR. [19]

DEKOR, spol. s r.o.

Společnost během 21 let své činnosti, kde se zabývá individuálními značkovými stojany a displeji pro prezentaci zboží, získala vedoucí postavení jak v České republice, tak i v dalších zemích Evropské Unie. Jediná firma z České republiky je členem prestižní celosvětové organizace GIC (Global Instore Communication POP) a také organizace POPAI CENTRAL EUROPE. Firma má 38 zaměstnanců. Vzhledem k druhu a činnosti zaměření této firmy je předpokládáný neustálý rozvoj. [20]

D H J – KOVO, s.r.o.

Firma vznikla v roce 1992 a její činnosti je kovovýroba, výroba zámků a kování a stavební zámečnictví. Firma v současné době zaměstnává 24 zaměstnanců, z toho je 8 z Buchlovic. Firma se rozvíjí. [21]

FAVEX-TRADE, s.r.o.

Firma se specializuje ve skladové činnosti na trubkový a nerezový sortiment. Společnost působí na trhu od roku 1994. V roce 2000 se obchodní aktivity přetransformovaly do společnosti Favex Trade, s.r.o. Ta dosáhla v posledních letech výrazného růstu. Obě společnosti mají společné česko-belgické majitele, kteří přinášejí stále nové investice do rozvoje těchto firem. Firma má okolo 40 zaměstnanců a stále se rozvíjí. [22]

NODIS – MIP, s.r.o.

Firma se specializuje na zakázkovou výrobu nábytku a dodávku interiérů včetně jejich architektonických návrhů a vizualizací. Firma spolupracuje s firmou Dekor. V průběhu let se firma rozvíjí, počet zaměstnanců je dlouhodobě 20. Firma má předpoklady pro další rozvoj. [23]

PREMO s.r.o.

Společnost PREMO s.r.o. vznikla v roce 2001 a stala se spolehlivým dodavatelem spotřebního materiálu pro výpočetní techniku a příslušenství zákazníkům. Společnost PREMO s.r.o. nabízí kompletní portfolio značek z oblasti výpočetní techniky. Společnost zaměstnává 10 pracovníků a stále rozšiřuje svou nabídku. [24]

OTR s.r.o.

Firma vznikla v roce 1993 a zpracovává stavební odpady, kompostovatelné odpady a demolice staveb a kompletní likvidaci odpadů. [25]

Verelst s.r.o.

Společnost vznikla v roce 2004 jako pobočka německé základny. Jedná se o stavební společnost zabezpečující vývoj průmyslových projektů ve východní Evropě. Společnost zaměstnává 23 zaměstnanců a neustále se rozvíjí. [26]

13 HOSPODAŘENÍ

13.1 Rozpočet

13.1.1 Rozpočet v roce 2007

Deficit hospodářského výsledku byl ke konci roku 2007 ve výši **3 904,11 tis. Kč** oproti původně plánovanému deficitu ve výši 8 541 tis. Kč. Nižšího deficitu se podařilo dosáhnout z důvodu navýšení rozpočtu na příjmové straně.

Tab. 11: Shrnutí rozpočtu za rok 2007 (Zdroj: ARISweb)

[v tis. Kč]

Rok 2007		Rozpočet po změnách	Skutečnost
Příjmy	Daňové	19 391,00	22 214,35
	Nedaňové	4 093,00	6 031,17
	Kapitálové	760,00	888,27
	Přijaté dotace	1 556,00	1 650,45
	Celkem	25 800,00	30 784,24
Výdaje	Běžné	21 968,00	22 128,43
	Kapitálové	12 373,00	12 559,94
	Celkem	34 341,00	34 688,37
Financování		8 541,00	3 904,11

Schválený rozpočet na straně příjmů ve výši 25 225 tis. Kč byl upraven o částku 740 tis. Kč z důvodu prodeje pozemků. Skutečné příjmy překročily upravený rozpočet o 4 928 tis. Kč a to o 2 823,35 tis. Kč v daňových příjmech, dále pak v nedaňových příjmech o 1 938,17 tis. Kč v nedaňových příjmech, jejichž nejvýznamnější položkou je pronájem majetku a podíl na zisku firmy OTR s.r.o. Podíl Městys Buchlovice vlastní obchodní podíl v této společnosti ve výši 23,5 %.

Na výdajové stránce byl rozpočet schválen ve výši 31 666 tis. Kč. Úpravou rozpočtu došlo k navýšení výdajů o částku 2 675 tis. Kč a to hlavně z důvodu pořízení bývalého kravína. Upravený rozpočet výdajů byl ke konci roku překročen o 347,37 tis. Kč a to z důvodu navýšení částky na rekonstrukci ZŠ.

13.1.2 Rozpočet v roce 2008

V roce 2008 městys hospodařil s **přebytkem ve výši 3 866,33 tis. Kč**. Přebytek je nižší než bylo původně plánováno a to hlavně z důvodu navýšení běžných výdajů.

Tab. 12: *Shrnutí rozpočtu za rok 2008 (Zdroj: ARISweb)*

[v tis. Kč]

Rok 2008		Rozpočet po změnách	Skutečnost
Příjmy	Daňové	24 000,00	24 951,66
	Nedaňové	5 398,00	5 662,99
	Kapitálové	117,00	126,93
	Přijaté dotace	1 957,00	2 069,29
	Celkem	31 472,00	32 810,87
Výdaje	Běžné	21 990,00	23 698,76
	Kapitálové	5 411,00	5 245,23
	Celkem	27 401,00	28 943,99
Financování		4 071,00	3 866,93

Městys během roku provedl rozpočtovým opatřením 2 úpravy rozpočtu. Příjmy byly původně schváleny ve výši 27 270 tis. Kč. Úpravou č. 1 byly navýšeny dotační příjmy z důvodu konání voleb do Poslanecké sněmovny (60 tis. Kč) a z důvodu získání dotace na opravu sochy na náměstí ve výši 117 tis. Kč. Úpravou č. 2 došlo k navýšení o 4 025 tis. Kč. K nejvýznamnějšímu navýšení došlo v daňových příjmech a to o částku 2 720 tis. Kč, další navýšení se týká podílu na zisku firmy OTR s.r.o. ve výši 428 tis. Kč. Rozdíl mezi upraveným rozpočtem a skutečným plněním příjmů činí 1 338,87 tis. Kč.

Schválené výdaje ve výši 27 270 tis. Kč byly úpravou č. 1 poníženy o 400 tis. Kč, výdaje byly přesunuty z oblasti opravy silnic a místních komunikací na výdeje spojené s rekonstrukcí školy a také na spolufinancování opravy sochy na náměstí. Úpravou č. 2 dochází pak k navýšení výdajů o 531 tis. Kč, a to především z důvodu rekonstrukce kanalizace a vodovodu, dále pak došlo k dalšímu navýšení výdajů na rekonstrukce sochy, a výdajů spojených s opravou ATC na Smrad'avce. Skutečné čerpání výdajů bylo o 1 542,99 tis. Kč a to z důvodu překročení plánovaných výdajů na sběr a svoz komunálního odpadu, výdajů na energie veřejného osvětlení, opravu místních komunikací, výdajů na kulturu.

13.1.3 Rozpočet v roce 2009

V roce 2009 městys hospodařil s **přebytkem ve výši 2 777,33 tis. Kč**. Tento přebytek je o 1 264,33 tis. Kč vyšší než bylo původně plánováno, a to z důvodu nárůstu daňových i nedaňových příjmů.

Tab. 13: Shrnutí rozpočtu za rok 2009 (Zdroj: ARISweb)

[v tis. Kč]

Rok 2008		Rozpočet po změnách	Skutečnost
Příjmy	Daňové	19 326,00	20 188,49
	Nedaňové	11 308,00	12 197,21
	Kapitálové	414,00	418,13
	Přijaté dotace	2 871,00	2 902,85
	Celkem	33 919,00	35 706,68
Výdaje	Běžné	22 625,00	23 581,35
	Kapitálové	9 781,00	9 348,04
	Celkem	32 406,00	32 929,39
Financování		1 513,00	2 777,33

Městys během roku provedl rozpočtovým opatřením 2 úpravy rozpočtu. Příjmy byly původně schváleny ve výši 27 188 tis. Kč. Úpravou č. 1 byly příjmy navýšeny o částku 6 109 tis. Kč. Navýšení se týká především nedaňových příjmů a to z důvodu zapojení příjmů z podílu na zisku firmy OTR s.r.o. Úpravou č. 2 byly příjmy navýšeny o 619 tis., tato úprava se týkala především daňových příjmů. Skutečné plnění příjmů překročilo upravený rozpočet o 1 787,68 tis. Kč a oproti schválenému rozpočtu je skutečnost vyšší o 8 518,68 tis. Kč.

Výdaje byly schváleny ve výši 35 054 tis. Kč a byly v průběhu roku poníženy o částku 2 648 tis. Kč. V roce 2009 nedošlo k výkupu pozemků a uskutečnění několika investičních akcí. Skutečné čerpání výdajů rozpočtu bylo překročeno o 523,39 tis. Kč a to z důvodu neplánovaných výdajů na opravu elektrického rozvaděče a sociálního zařízení na Smrad'avce.

13.1.4 Rozpočet v roce 2010

Rozpočet na rok 2010 byl schválen usnesením zastupitelstva 25. 3. 2010 na příjmové stránce ve výši 36 542 tis. Kč a na výdajové ve výši 44 499 tis. Kč. Plánovaný schodek rozpočtu bude kryt přebytkem hospodaření z minulých let.

13.2 Příspěvkové organizace

- S M B, příspěvková organizace, Komenského 195, 687 08 Buchlovice
- Základní škola, Komenského 483, 687 08 Buchlovice
- Mateřská škola, Suchý řádek 208, 687 08 Buchlovice

13.3 Hlavní investiční akce v letech 2007 - 2009

2007

- 3 500 tis. Kč Pořízení bývalého kravína
- 521 tis. Kč Oprava komunikací a parkoviště
- 212 tis. Kč Pořízení ATC Smraďavka
- 8 300 tis. Kč Rekonstrukce ZŠ
- 726 tis. Kč Výkupy pozemků
- 67 tis. Kč Rekonstrukce vodovodu

2008

- 2 579 tis. Kč Rekonstrukce vodovodu a kanalizace
- 519 tis. Kč Oprava chodníku, autobusové čekárny, ukazatel rychlosti
- 289 tis. Kč Projektová dokumentace - odvádění odpadních vod
- 161 tis. Kč Oprava ZŠ
- 708 tis. Kč Projektová dokumentace – kultura
- 245 tis. Kč Venkovní podium

2009

- 6 821 tis. Kč Kulturní centrum č.p. 16
- 122 tis. Kč Odpočívadlo v lese
- 376 tis. Kč Rekonstrukce uličky ke škole
- 203 tis. Kč Projekt Galerie na povale
- 143 tis. Kč Oprava a čištění hrází, projektová dokumentace

643 tis. Kč	Zateplení MŠ a oprava hřiště MŠ
338 tis. Kč	Oprava ZŠ
101 tis. Kč	Změna ÚP a výkup pozemků
118 tis. Kč	Kamerový systém na náměstí

13.4 Přehled účelových dotací v letech 2007 - 2009

2007

50 tis. Kč	Účelové neinvestiční dotace obcím – CzechPoint
------------	--

2008

49 tis. Kč	Aktivní politika zaměstnanosti – dotace z Úřadu práce
117 tis. Kč	Podpora obnovy kulturních památek – socha na náměstí
60 tis. Kč	Účelová dotace - volby do Senátu a zastupitelstva kraje

2009

54 tis. Kč	Aktivní politika zaměstnanosti – dotace z Úřadu práce
300 tis. Kč	Podpora regionálního rozvoje
594 tis. Kč	Účelové neinvestiční dotace obcím – CzechPoint
40 tis. Kč	Účelové dotace - volby do Evropského Parlamentu

Dotační příjmy z rozpočtu EU

59 tis. Kč	Aktivní politika zaměstnanosti
58,26 tis. Kč	Zabezpečení provozu kontaktních míst veřejné správy Czech Point – EU

Závěr:

Dle výše uvedených skutečností můžeme konstatovat, že městy se snaží dobře hospodařit se svými prostředky a zbytečně obec nezadlužuje. V letech 2008 a 2009 hospodařil s přebytkem, tento přebytek bude krýt plánovaný schodek rozpočtu roku 2010, který je plánovaný ve výši 7 957 tis. Kč. Na rok 2010 jsou plánovány významnější opravy komunika-

cí, oprava Řeznictví a projekty spolufinancované Evropskou unií Galeria na povale a Československé kulturní centrum. Tyto projekty jsou spolufinancovány z Přeshraniční spolupráce ČR – SR ve výši 85 % uznatelných nákladů. (Příloha P II) Z uvedených tabulek přehledu rozpočtů a jejich čerpání v letech 2007 – 2009 vyplývá nízký podíl dotačních příjmů, který by se však realizací uvedených projektů měl v roce 2010 výrazně změnit. Městys se s dalšími městy a obcemi podílí na zisku společnosti OTR s.r.o., výše obchodního podílu je 23,5 %. Tento podíl navyšuje každoročně nedaňové příjmy městyse.

14 CESTOVNÍ RUCH

Městys Buchlovice a okolí má pro rekreaci a cestovní ruch velmi dobré podmínky. Hlavně především díky historickým památkám a krásnému a čistému prostředí Chřibů, kde se nachází přírodní park Chřiby plný chráněných rostlin a živočichů. Chřiby lákají na pěší turistiku, cykloturistiku a další aktivní sportovní vyžití. Vedle využívání rekreačního potenciálu volné krajiny se výrazně uplatňuje i návštěvnost četných a z celostátního hlediska významných aktivit cestovního ruchu. Jedná se o hrad Buchlov a kaple sv. Barbory na Buchlovském trojvrší, zámek s parkem v Buchlovicích.

14.1 Rekreace krátkodobá

Mezi krátkodobou rekreaci se řadí návštěva historických památek, které jsou popsány v kapitole č.8 KULTURA A PAMÁTKY

Hrad Buchlov

Zámek a park Buchlovice

Kaple sv. Barbory

Dále pěší turistika a cykloturistika, která je spojena s poznáváním památek a krás přírody. Pro zatraktivnění oblasti a využití místního potenciálu je potřeba lépe využít vinařské stezky a propagaci lidové tvorby a řemesel.

14.2 Rekreace dlouhodobá

Nejvýznamnější rekreační území tvoří lokalita Smrad'avka s lázeňským domem Leopoldov. Lázně byly využívány již v 16. století. Sirovodíkový pramen se stává velmi významnou atraktivitou pro rodinou rekreaci.

V této lokalitě se nachází soukromé chaty a chalupy využívané převážně k víkendové rekreaci.

Největší poskytovatelé ubytovacích služeb jsou Hotel Buchlovice na náměstí s celkovou kapacitou 62 lůžek a Park Hotel Buchlov nacházející se v blízkosti hradu Buchlov s kapacitou 21 lůžek. Tyto služby jsou dostatečné, ale v městysi chybí možnost levnějšího ubytování, které by bylo využíváno v období konání kulturních akcí (Buchlovské kulturní léto, Buchlovská svíca a Divadelní léto na Buchlově).

Lázně Leopoldov

Lázně Leopoldov na Smrad'avce jsou rekreačním letoviskem nacházejícím se v malebném údolí Chřibů nedaleko Buchlovic. Nejsou lázněmi statutárními, a proto zde nenajdete žádné kolonády, avšak díky své poloze je letovisko vyhledávaným místem pro relaxaci fyzickou i psychickou. Ten, kdo má rád aktivní dovolenou, může využít tenisový kurt, koupání v nedaleké přehradě, rybolov, vyjížďky na koních, cykloturistiku, v zimě jsou k dispozici lyžařské vleky. V letních měsících lázně Leopoldov ožívají různými tanečními zábavami. V celém komplexu je možnost ubytování 93 osob. [34]

Cyklostezky

Městyssem prochází tyto čtyři cyklostezky

5050- Bunč-Vlčak - hrad Buchlov

5150- Velehrad-Buchlovice- Velehrad - *Velkomoravská poutní cesta*

5159- Buchlovice – Břestek – hrad Buchlov

5151- Buchlovice-Osvětimany - hrad Buchlov

Cyklostezky vedou většinou po místních komunikacích a nezpevněném povrchu vhodném spíše pro horská kola. Na náměstí se nachází úschovna kol a zavazadel.

15 SWOT ANALÝZA

15.1 Silné stránky

Ekonomický rozvoj

- poměrně stabilizovaná situace v průmyslových a zemědělských subjektech v městysi
- vzniklá průmyslová zóna
- nízká nezaměstnanost
- tradice vinařství a sadařství
- dobré hospodaření obce
- dobrá strategická poloha vzhledem k napojení na mezinárodní silnici I/50
- zastoupení malých a středních podniků
- potenciál pro rozvoj cestovního ruchu

Lidské zdroje

- převaha obyvatel v produktivním věku
- trend přírůstku obyvatel (přistěhování)
- nízká nezaměstnanost
- zdravotní středisko v místě
- základní a mateřská škola v místě
- systém sociálních služeb pro starší občany
- kvalitní kulturní a společenské akce
- vzniklá průmyslová zóna
- pozitivní vztah místních obyvatel k tradicím

Technická a dopravní infrastruktura

- dobrá dopravní dostupnost
- napojení městyse na mezinárodní silnici I/50
- vyhovující čistička odpadních vod
- dostatečné telekomunikační pokrytí
- plynofikace městyse
- silná základna spolků
- kvalitní pitná voda

Životní prostředí

- atraktivní životní prostředí
- vysoký podíl lesnatého území
- vybudování systému čištění odpadních vod
- tradice v odvětví vinařství a sadařství
- blízkost Přírodního parku Chřiby
- podzemní minerální voda
- třídění a sběr odpadu

Cestovní ruch

- dobré předpoklady pro rozvoj cestovního ruchu
- turisticky atraktivní oblast
- rozvoj pěší turistiky a cykloturistiky
- turistické informační centrum
- členství v Mikroregionu Buchlov
- rekreační oblast Smrad'avka a lázně Leopoldov

- kvalitní kulturní a společenské akce
- podmínky pro agroturistiku
- možnost úschovy kol a zavazadel

15.2 Slabé stránky

Ekonomický rozvoj

- nedostatečné kapacity levného ubytování
- minimálně rozvinutá agroturistika

Lidské zdroje

- velké procento dojíždějících za prací
- nízká úroveň vzdělání obyvatelstva
- slabá nabídka pracovních míst
- vysoký průměrný věk obyvatel (domov důchodců)
- stárnutí bytového a domovního fondu
- nedostatečná prezentace a propagace kulturních a společenských akcí

Technická a občanská infrastruktura

- špatný stav některých komunikací
- nedostatek stavebních parcel
- nepravidelné večerní a víkendové autobusové spojení
- nedostatek parkovacích ploch
- nedostačující kvalita a vybavení sportovních zařízení
- nedostatek kvalitních cyklotras

Životní prostředí

- špatné zacházení občanů s odpady
- nevyužití minerální vody
- mezinárodní silnice I/50 vede Přírodním parkem Chřiby

Cestovní ruch

- nedostatečná propagace kulturních akcí a turismu
- nedostatek levného ubytovacího zařízení
- chybí sportovní a kulturní areál
- nevyužitá možnost agroturistiky

15.3 Příležitosti

Ekonomický rozvoj

- nízká úroveň průměrných výdělků je atraktivní pro zahraniční investory
- atraktivní nabídka bydlení pro obyvatele měst
- podpora malého a středního podnikání s využitím dotačních titulů
- sdružování obcí do svazku za účelem efektivně využít možnosti čerpání strukturálních fondů
- podpora malého a středního podnikání v tradičních oblastech (vinařství, sadařství, řemesla)
- využití turistického potenciálu
- rozvoj spolupráce mezi veřejnou správou a podnikateli

Lidské zdroje

- zlepšení spolupráce mezi jednotlivými spolky a organizacemi obce

- podpora malého a středního podnikání
- podpora spolupráce mezi obcemi
- budování informačních systémů
- rozvoj podnikatelského prostředí

Technická a dopravní infrastruktura

- budování cyklostezek
- existence finančních podpor z EU
- zkvalitnění základní infrastruktury cestovního ruchu
- lepší využití kulturního a sportovního zázemí

Životní prostředí

- existence finančních podpor ze strukturálních fondů
- obyvatelé jsou ochotni se podílet na dalším rozvoji obce
- změna životního stylu obyvatel
- využití alternativních zdrojů energie

Cestovní ruch

- historická výjimečnost
- rozšíření nabídky služeb sportovních zařízení pro rozvoj cestovního ruchu
- budování a podpora levných ubytovacích kapacit
- využití kulturních památek k rozvoji cestovního ruchu
- využití nárůstu zájmu o cykloturistiku a agroturistiku
- zkvalitnění povrchu cyklotras

15.4 Ohrožení

Ekonomický rozvoj

- nízká úroveň vzdělání místního obyvatelstva
- zhoršení příjmové situace městyse v důsledku celosvětové ekonomické krize
- neschopnost spolufinancování projektu z programu EU
- obtížný přístup k finančním zdrojům s nízkými úrokovými sazbami

Lidské zdroje

- problémy se zaměstnatelností uchazečů v důsledku jednostranné a nízké kvalifikace
- vyšší poptávka po studiu zvýší odliv mladé generace
- pomalý rozvoj podnikatelské infrastruktury
- nárůst sociálních rozdílů mezi obyvateli

Technická a dopravní infrastruktura

- bezpečnostní riziko průmyslové zóny
- nedostatečné plochy pro další výstavbu domů
- nárůst silniční dopravy a zhoršování bezpečnosti silničního provozu
- nezajištění dopravní obslužnosti večer a o víkendech

Životní prostředí

- znečišťování ovzduší obyvatelstvem
- zvýšená produkce komunálního odpadu
- malý zájem obyvatel o životní prostředí
- nízká informovanost obyvatel o chování k životnímu prostředí

Cestovní ruch

- nedostatečná propagace a reklama regionu
- konkurence sousední turistické nabídky
- nízká finanční návratnost investic do turistické infrastruktury
- nekoordinace a nespolupráce mezi veřejnou správou a podnikateli v cestovním ruchu
- zhoršování stavu historických památek

16 STRATEGIE ROZVOJE

16.1 Vize

Městys Buchlovice zvýší svoji roli turistického regionálního centra prostřednictvím zhodnocení a využití svého kulturního dědictví. Jednou ze silných stránek a předností regionu jsou lidové zvyky a tradiční řemesla, které je potřeba dále rozvíjet a podporovat. K udržení a zvýšení počtu obyvatel bude městys usilovat o zlepšení dopravní obslužnosti, zkvalitnění stavu místních komunikací a dále pak o rozvoj kulturního života v obci.

16.2 Strategický cíl č. 1 Rozvoj bydlení a občanské vybavenosti

K udržení a zvýšení počtu obyvatel dojde pouze za předpokladu, že městys vytvoří podmínky k další výstavbě, která bude splňovat podmínky moderního bydlení, k němuž patří i náležitá občanská vybavenost – hřiště, cyklostezky.

Priorita 1: Podpora bydlení

V městysi se nachází malé množství lokalit určených k další výstavbě. Pro rozvoj městyse je důležité rozšířit možnosti bydlení a tím přilákat budoucí obyvatele.

Opatření

Změna územního plánu

Najít nové lokality pro bydlení

Zavedení inženýrských sítí

Priorita 2: Rozvoj sportovních a kulturních aktivit, prevence patologických jevů

Městys poslední léta žije kulturním životem a pro udržení tohoto trendu je důležité místo pro jejich konání. Ke kvalitnímu životu v městysi patří možnosti využití volné času pro děti a mládež.

Opatření

Rekonstrukce dětského hřiště

Zpevnění povrchu cyklostezek

Práce s mládeží

Rekonstrukce amfiteátru Buchlovice

16.3 Strategický cíl č. 2 Podpora rozvoje hospodářství

Cílem je vytvořit pozitivní obraz městyse a posilovat jeho přitažlivost v konkurenci ostatních obcí. Zlepšování životních podmínek místních obyvatel vede k posílení regionální identity.

Priorita 1: Rozvíjet sektor malých a středních podnikatelů

Ne jen velké podniky zajišťují nabídku práce, důležitou roli sehrávají i malí a střední podnikatelé. Z tohoto důvodu je velmi důležitá jejich podpora.

Opatření:

Pomoc pro začínající podnikatele

Spolupráce veřejného a soukromého sektoru

Priorita 2: Vytvářet podmínky pro nová pracovní místa

Jedním z důležitých faktorů pro snižování nezaměstnanosti v městysi je nabídka pracovních míst a jejich udržení.

Opatření:

Rozšíření průmyslové zóny

Udržení pracovních míst

16.4 Strategický cíl č. 3 Rozvoj technické a dopravní infrastruktury

Podpora v rámci tohoto strategického cíle vede k zlepšení dostupnosti oblasti, což je nezbytným předpokladem rozvoje cestovního ruchu. Dobrý stav vozovek zkvalitňuje život místních obyvatel a také návštěvníkům. Nová parkovací místa jsou primárně určena pro turisty, avšak budou mít pozitivní dopad i na obyvatele městyse.

Priorita 1: Podpora rozvoje infrastruktury pro cestovní ruch

Pro zkvalitnění služeb infrastruktury nejen cestovního ruchu je důležité rozšiřování, udržování a oprava komunikací.

Opatření

Dostatečný počet záchytných parkovišť

Rozšíření dopravní obslužnosti městyse o víkendech a ve večerních hodinách

Oprava povrchu silnic

16.5 Strategický cíl č. 4 Rozvoj životního prostředí

Nedílnou součástí kvality života je i kvalitní životní prostředí. Strategický cíl je zaměřen na posílení ekologického smýšlení místního obyvatelstva. Významným počinem v oblasti ochrany a tvorby životního prostředí je revitalizace zeleně.

Priorita 1: Efektivní nakládání s odpady

Městys má zpracován projekt na nakládání s odpady, ale jejich obyvatelé mají zatím malou motivaci a informovanost pro zlepšování životního prostředí

Opatření

Projekt nakládání s odpady – zvýšení podílu tříděného odpadu

Motivace obyvatel a zvýšení jejich informovanosti

Priorita 2: Revitalizace zeleně

Realizací projektu přispějeme k zachování a rozšiřování lepšího životního prostředí v městysi.

Opatření

Výsadba nových stromů v městysi

16.6 Strategický cíl č. 5 Rozvoj cestovního ruchu

Cestovní ruch je jedním z nejvýznamnějších ekonomických odvětví ovlivňující hospodářský rozvoj regionu. Z tohoto důvodu bude podpora směřována na rozvoj pro region specifických podnikatelských aktivit, především vinařství.

Priorita 1: Rozvoj cestovního ruchu

Turistických cílů se v městysi nachází mnoho, ale je potřeba je stále rozvíjet a prezentovat co nejširšímu okolí.

Opatření

Pravidelná prezentace městyse

Rozvoj agroturistiky

Rozvoj pěších tras, vinařských stezek a hippostezek

Priorita 2: Podpora tradičních řemesel

Tradice a nejen ty řemeslné posilují sounáležitost obyvatel s Buchlovicemi. Tradiční folk-lór je nedílnou součástí života v městysi.

Opatření

Podpora drobných podnikatelů zabývajících se tradiční řemeslnou výrobou

Podpora místních spolků a občanských aktivit

Propagace kulturních akcí

17 KATALOG PROJEKTŮ

17.1 Projekt č. 1. Rekonstrukce dětského hřiště

Strategický cíl č. 1 Rozvoj lidských zdrojů

Priorita 4: Rozvoj sportovních a kulturních aktivit, prevence patologických jevů

Cíl: zlepšení nevyhovujícího stavu dětského hřiště na náměstí městyse. Rekonstrukce a pořízení nových prvků povede ke zkvalitnění trávení volného času dětí a také k větší bezpečnosti.

Popis:

Jde o projekt rekonstrukce dětského hřiště, odstranění nevyhovujících částí, pořízení nových sportovních a rekreačních prvků, které vyhovují normám Evropské unie. Dětské hřiště bude rozšířeno o klouzačku, houpačku a lanovou průlezkou. Osadí se nové lavičky pro rodiče. Z důvodu pohybu psů a pro zajištění bezpečnosti bude dětský areál oplocen. Povrch celého hřiště bude vyměněn za tartanový. Bude prováděna pravidelná obnova písku v dětském pískovišti v rámci stálé údržby tohoto areálu

Zúčastněné subjekty: městys Buchlovice, EU

Cílová skupina: Obyvatelé městyse, turisté, návštěvníci

Předpokládané náklady: 600 000 Kč

Zdroje financování: ROP Střední Morava 85 %, rozpočet městys 15 %

Plánovaný termín realizace: 2011

17.2 Projekt č. 2. Rekonstrukce amfiteátru Buchlovice

Strategický cíl č. 1 Rozvoj lidských zdrojů

Priorita 4: Rozvoj sportovních a kulturních aktivit, prevence patologických jevů

Cíl: oprava amfiteátru státního zámku Buchlovice, jako prostoru pro konání kulturních a společenských akcí

Popis:

Jde o projekt uchování evropského kulturního dědictví. Rekonstrukce sociálního zařízení navazuje na projekt opravy venkovního jeviště uskutečněný v roce 2008. V amfiteátru státního zámku se nachází vyhovující prostory pro konání hudebních akcí pod širým nebem. Obnovou vnitřních prostor dojde ke zkvalitnění poskytovaných služeb.

Zúčastněné subjekty: Národní památkový ústav, Zlínský kraj, městyse Buchlovice

Cílová skupina: obyvatelé městyse, turisté, návštěvníci

Předpokládané náklady: 800 000 Kč

Zdroje financování: Finanční mechanismy EHP/Norsko 85 %, státní rozpočet 15 %

Plánovaný termín realizace: 2011-2012

17.3 Projekt č. 3. Nové lokality pro bydlení

Strategický cíl 3: Rozvoj bydlení a občanské vybavenosti

Priorita 1: Podpora bydlení

Cíl: změna územního plánu, hledání nových lokalit a k nim zavedení inženýrských sítí.

Popis:

Současný stav lokalit pro bydlení je nedostačující a je nutno nalézt nové. Následně bude nezbytné změnit územní plán a na vybraných lokalitách vybudovat veškeré inženýrské sítě včetně přístupových cest.

Zúčastněné subjekty: městyse Buchlovice

Cílová skupina: obyvatelé městyse

Předpokládané náklady: 10 000 000 Kč

Zdroje financování: rozpočet městyse Buchlovice, dotace ze státního rozpočtu, dotace z EU

Plánovaný termín realizace: 2011-2014

17.4 Projekt č. 4. Vybudování vinařské stezky

Strategický cíl 4: Rozvíjení cestovního ruchu

Priorita 1: Rozvoj cestovního ruchu

Cíl: posilování územní soudržnosti, zvyšování konkurenceschopnosti regionu a to prostřednictvím vybudování vinařských stezek včetně turistického značení.

Popis: Rozvoj agroturistiky patří mezi důležité nástroje ekonomického oživení regionů. Projekt je zaměřen na využití potenciálu a tradice vinařství. V průběhu dvou let bude vytvořena síť vinařských stezek včetně směrových tabulí a značení. Realizací projektu dojde k rozvoji podnikatelských aktivit vinařů a poskytovatelů služeb cestovního ruchu.

Cílová skupina: domácí i zahraniční turisté, poskytovatelé služeb v cestovním ruchu, zprostředkovatelé služeb.

Zúčastněné subjekty: městys Buchlovice, Mikroregion Buchlov

Zdroje financování: Zlínský kraj 15 %, ROP Střední Morava 85 %

Plánovaný termín realizace: 2011-2012

ZÁVĚR

Zdálo by se, že jako zlínská rodačka mohu jen těžko posuzovat problémy takového sídla, jako jsou Buchlovice. Myslím ale, že tomu tak není. Základní problémy mají lidé všude stejné, ať žijí ve velkém městě či v malé vesničce. Mojí výhodou naopak bylo, že jsem mohla veškeré získané informace posuzovat s nadhledem nezúčastněného pozorovatele, i když, a to připouštím, se mi v průběhu práce Buchlovice značně přiblížily.

Buchlovice jsou obcí s bohatou historií a tradicemi. Nalézt je můžeme v předhůří lesnatých Chřibů a jsou typické svým horizontem, který tvoří hrad Buchlov s kopci Holý a Modla. Díky své atraktivní poloze, zachovanému životnímu prostředí a množství kulturních památek jsou Buchlovice vyhledávanou turistickou lokalitou.

Mezi pozitivní ukazatele obce patří počet obyvatel, který i přes nepříznivý vývoj v České republice, vzrůstá a to díky migraci obyvatel z nedalekého Uherského Hradiště. Tohoto trendu budou i v následujících letech Buchlovice využívat a budou mu přizpůsobovat své plány do budoucna. Nutností bude nalezení nových lokalit vhodných k výstavbě rodinných domků a s tím související změny územního plánu.

Za faktor, který lehce negativně ovlivňuje život zdejších obyvatel, můžeme považovat stav místních komunikací, které jsou po přestálé zimě ve velmi špatném stavu. Na druhou stranu napojení Buchlovic na mezinárodní silnici I/50 znamená přímé spojení jak na Brno tak na Slovenskou republiku.

Hospodaření obce se svěřenými prostředky můžeme ohodnotit velmi kladně. Městys se příliš nezadlužuje a letech 2008 až 2009 dosáhl jeho rozpočet přebytku. Tento přebytek bude kryt plánovaný schodek rozpočtu v roce 2010, ke kterému dojde díky naplánovaným akcím, především se jedná o opravu místních komunikací.

Cílem mojí bakalářské práce bylo navrhnout strategii rozvoje městyse Buchlovice a to s přihlédnutím ke všem faktorům, které mají na vývoj v obci vliv. Vzhledem k tomu, že Buchlovice nemají strategii rozvoje pro zatím zpracovanou, věřím, že moje práce může městysi poskytnout alespoň základní informace, případně by se mohla stát základem závazného strategického dokumentu.

Věřím, že městy Buchlovice se bude i nadále rozvíjet a udrží si své pozitivní trendy. K tomu aby tomu tak skutečně bylo, by mohly přispět i projekty, které jsem navrhla a které by v případě realizace pozitivně ovlivnily vývoj obce.

SEZNAM POUŽITÉ LITERATURY

Monografické publikace

- [1] Kolektiv autorů. *Úvod do regionálních věd a veřejné správy*. 4. vyd. Plzeň : Vyd. Plzeň: Aleš Čeněk, s.r.o. 2004. 447 s. ISBN 80-86473-80-5.
- [2] MATES, P., WOKOUN, R. a kol. *Malá encyklopedie regionalistiky a veřejné správy*. 1.vyd. Praha: Prospektrum, 2001. 196s. ISBN 80-7175-100-6.
- [3] PEKOVÁ, J. *Hospodaření a finance územní samosprávy*. 1. vyd. Praha: Management Press, 2004. 375s. ISBN 80-7261-086-4.
- [4] LACINA, K. *Územní správa*. Kunovice: Evropský polytechnický institut, s.r.o.,2005.68 s. ISBN 80-7314-067-5.
- [5] HRDÝ, M., KOŘÍNEK, V., ŽIŽLAVSKÝ, B. *Moje Buchlovice*. 1. vyd. Buchlovice: Obec Buchlovice, 2005. 206 s.
- [6] Územní plán městyse Buchlovice

Internetové zdroje

- [7] Wikipedie otevřená encyklopedie. *Městys* [online]. [cit. 2010-01-10]. Dostupný z WWW: <<http://cs.wikipedia.org/wiki/M%C4%9Bstys>>.
- [8] Městys Buchlovice. *Oficiální stránky městyse Buchlovice* [online]. [cit. 2010-01-10]. Dostupný z WWW: <http://www.buchlov.cz/MIKROREGION/index.php?option=com_content&view=article&id=51&Itemid=56&lang=cs>.
- [9] Základní škola Buchlovice. *Oficiální stránky základní školy Buchlovice* [online]. [cit. 2010-01-11]. Dostupný z WWW: <http://www.zsbuchlovice.uhedu.cz/nase_skola/nase_skola.html>.
- [10] *Folklorní studio Buchlovice*[online]. [cit. 2010-01-11]. Dostupný z WWW <<http://www.fsbuchlovice.cz/>>.
- [11] *Děcka z Buchlovic* [online]. [cit. 2010-02-10]. Dostupný z WWW <<http://deckazbuchlovic.webnode.cz/o-nas/>>.

- [12] Domov důchodců Buchlovice. *Oficiální stránky* [online]. [cit. 2010-04-01]. Dostupný z WWW: <<http://www.ouss-uh.cz/ddbuchlovice.htm>>.
- [13] TJ Buchlovice. *Oficiální stránky* [online]. [cit. 2010-05-01]. Dostupný z WWW: <<http://www.tjbuchlovice.cz/>>.
- [14] Petanque. *Oficiální stránky* [online]. [cit. 2010-05-01]. Dostupný z WWW: <<http://www.stribrnekule.ic.cz/onas.html>>.
- [15] Mateřská školka Buchlovice. *Oficiální stránky* [online]. [cit. 2010-04-11]. Dostupný z WWW: <<http://www.buchlovice.cz/ms/index.php?str=skola>>.
- [16] LUKROM, spol. s r.o. *Oficiální stránky firmy* [online]. [cit. 2010-05-01]. Dostupný z WWW: <<http://www.lukrom.cz/>>.
- [17] ADA, spol. s r.o. *Oficiální stránky firmy* [online]. [cit. 2010-05-01]. Dostupný z WWW: <<http://www.ada.webz.cz/cz/index.htm>>.
- [18] BD SENSORS s.r.o. *Oficiální stránky firmy* [online]. [cit. 2010-05-01]. Dostupný z WWW: <<http://www.bdsensors.cz/infos/sensor>>.
- [19] Benjamín s.r.o. *Oficiální stránky firmy* [online]. [cit. 2010-05-03]. Dostupný z WWW: <<http://www.benjamin.cz/v>>.
- [20] DEKOR, spol. s r.o. *Oficiální stránky firmy* [online]. [cit. 2010-05-01]. Dostupný z WWW: <<http://www.dekor.cz/>>.
- [21] DHJ-KOVO, s.r.o. *Oficiální stránky firmy* [online]. [cit. 2010-05-01]. Dostupný z WWW: <<http://www.dhjkovo.cz/>>.
- [22] FAVEX-TRADE, s.r.o. *Oficiální stránky firmy* [online]. [cit. 2010-05-01]. Dostupný z WWW: <<http://www.favex.cz/>>.
- [23] NODIS-MIP, s.r.o. *Oficiální stránky firmy* [online]. [cit. 2010-05-01]. Dostupný z WWW: <<http://www.nodismip.cz/>>.
- [24] PREMO s.r.o. *Oficiální stránky firmy* [online]. [cit. 2010-05-01]. Dostupný z WWW: <<http://www.premocz.eu/>>.
- [25] OTR s.r.o. *Oficiální stránky firmy* [online]. [cit. 2010-05-01]. Dostupný z WWW: <<http://www.otr.cz/index.html>>.

- [26] VERELST s.r.o. *Oficiální stránky firmy* [online]. [cit. 2010-05-01]. Dostupný z WWW: <<http://www.verelst.cz/>>.
- [27] Zemědělská půda *Oficiální stránky risy*[online]. [cit. 2010-05-01]. Dostupný z WWW: <<http://www.risy.cz/index.php?pid=231&kraj=-1&zuj=592102>>.
- [28] Ministerstvo práce a sociálních věcí. *Statistiky nezaměstnanosti z územního hlediska Nezaměstnanost v obcích v okrese Uherské Hradiště* [online]. [cit. 2010-02-01]. Dostupný z WWW:<<http://portal.mpsv.cz/sz/stat/nz/mes>>.
- [29] Ministerstvo práce a sociálních věcí. buchlovice
<http://portal.mpsv.cz/sz/stat/nz/uzem/?_piref37_240429_37_240428_240428.statse=200000000011&_piref37_240429_37_240428_240428.statsk=2000000000013&_piref37_240429_37_240428_240428.send=send&_piref37_240429_37_240428_240428.stat=2000000000053&_piref37_240429_37_240428_240428.obdobi=D&_piref37_240429_37_240428_240428.rok=2010&_piref37_240429_37_240428_240428.uzemi=169000&ok=Vybrat>.
- [30] Český statistický úřad. *Sčítání lidu, domů a bytů 2001* [online]. [cit. 2010-01-10]. Dostupný z WWW:
<<http://www.czso.cz/sldb/sldb2001.nsf/414b1418547e0e3fc1256dc5004981a5/a8e901d2995d3ed2c1256dc9002cbda9?OpenDocument>>.
- [31] Český statistický úřad. *Sčítání lidu, domů a bytů 2001* [online]. [cit. 2010-01-10]. Dostupný z WWW:
<<http://www.czso.cz/sldb/sldb2001.nsf/obce/592064?OpenDocument>>
- [32] Český statistický úřad. *Demografické údaje* [online]. [cit. 2010-03-10]. Dostupný z WWW: <http://www.brno.czso.cz/xz/redakce.nsf/i/mesta_a_obce>.
- [33] Knihovna Buchlovice . *Oficiální stránky knihovny* [online]. [cit. 2010-02-12]. Dostupný z WWW:
<http://www.buchlovice.cz/buchlovice/mestys/Mindex.php?mestys=knihovna&info=uvod>
- [34] Lázně Leopoldov *Oficiální stránky knihovny* [online]. [cit. 2010-04-14]. Dostupný z WWW:<http://www.lazneleopoldov.eu/>

Osobní konzultace

[35] Jíří Černý starosta městyse Buchlovice

[36] Miloslav Hrdý tajemník městyse Buchlovice

[37] Věra Výstupová , účetní městyse Buchlovice

SEZNAM POUŽITÝCH SYMBOLŮ A ZKRATEK

%	Procento
ČOV	Čistírna odpadních vod
ČR	Česká republika
ČSAD	Československá autobusová doprava
ČSÚ	Český statistický úřad.
DN	Průměr
EU	Evropská unie
ha	hektar
JME	Jihomoravská energetika
JZD	Jednotné zemědělské družstvo
KČ	Koruna česká
km	Kilometr
km ²	Kilometr čtvereční
kV	Kilovolt
m ³	Metr krychlový
PVC	Plast
s. r. o.	společnost s ručeným omezeným
Sb.	Sbírka
SLDB	Sčítání lidu, domů a bytů
STL	středotlaký
sv.	svaté
SVK	
tis.	tisíc
tzn.	takzvaně
VDJ	vodojem
VN	Vysoké napětí
VVN	Velmi vysoké mapětí

SEZNAM TABULEK

<i>Tab. 1: Retrospektivní vývoj počtu obyvatel v městysi Buchlovice v letech 1869 - 2008 (Zdroj: ČSÚ)</i>	24
<i>Tab. 2: Počet obyvatel dle věkových skupin v letech 2004 - 2008 (Zdroj: ČSÚ)</i>	25
<i>Tab. 3: Počet obyvatel dle věkových skupin ČR, Zlínský kraj, Buchlovice 2008(Zdroj: ČSÚ).....</i>	25
<i>Tab. 4: Pohyb obyvatelstva v letech 1999 - 2008 (Zdroj: ČSÚ).....</i>	26
<i>Tab. 5: Domovní fond (Zdroj: ČSÚ).....</i>	28
<i>Tab. 6: Domovní fond (Zdroj: ČSÚ).....</i>	28
<i>Tab. 7: Počty žáků Základní školy Buchlovice v letech 2007 - 2010.....</i>	40
<i>Tab. 8: Vyjíždějící do zaměstnání a škol (Zdroj SLDB).....</i>	42
<i>Tab. 9: Nezaměstnanost v období 2009-2010 (Zdroj: MPSV).....</i>	43
<i>Tab. 10: Nezaměstnanost v letech 2006 – 2009 (Zdroj: MPSV).....</i>	43
<i>Tab. 11: Shrnutí rozpočtu za rok 2007 (Zdroj: ARISweb).....</i>	50
<i>Tab. 12: Shrnutí rozpočtu za rok 2008 (Zdroj: ARISweb).....</i>	51
<i>Tab. 13: Shrnutí rozpočtu za rok 2009 (Zdroj: ARISweb).....</i>	52
<i>Tab. 14: Rozvaha - aktiva (Zdroj: ARISweb).....</i>	84
<i>Tab. 15: Rozvaha - pasiva (Zdroj: ARISweb).....</i>	84

SEZNAM GRAFŮ

<i>Graf 1: Vývoj počtu obyvatel Buchlovic a Boršic.....</i>	24
<i>Graf 2: Obyvatelstvo podle vzdělání Buchlovice(zdroj:SLBD)</i>	26
<i>Graf 3: Obyvatelstvo podle vzdělání Boršice(zdroj:SLBD).....</i>	27
<i>Graf 4: Ekonomicky aktivní obyvatelstvo (Zdroj SLDB)</i>	42
<i>Graf 5: Srovnání vývoje nezaměstnanosti (Zdroj: ČSÚ)</i>	43
<i>Graf 6: Rozdělení zemědělské půdy (Zdroj: ČSÚ).....</i>	45

SEZNAM OBRÁZKŮ

<i>Obr. 1. Poloha městyse Buchlovice (Zdroj: mapy.cz).....</i>	<i>22</i>
<i>Obr. 2: Hrad Buchlov (Zdroj: Oficiální stránky hradu Buchlov).....</i>	<i>33</i>
<i>Obr. 3: Zámek Buchlovice (Zdroj: Oficiální stránky zámek Buchlovice).....</i>	<i>34</i>
<i>Obr. 4: Logo projektu Československé kulturní centrum (Zdroj: Zlínský kraj).....</i>	<i>85</i>
<i>Obr. 5: Logo projektu Galerie na povale (Zdroj: Zlínský kraj)</i>	<i>85</i>

SEZNAM PŘÍLOH

PŘÍLOHA P1: ROZVAHA

PŘÍLOHA P2: PROJEKTY V REALIZACI

PŘÍLOHA P1: ROZVAHA

Tab. 14: Rozvaha - aktiva (Zdroj: ARISweb)

[v tis. Kč]

AKTIVA (v tis.Kč)	k 31.12.2007	k 31.12.2008	k 31.12.2009
A. STÁLÁ AKTIVA	234 654,17	237 235,73	250 308,82
1. Dlouhodobý nehmotný majetek	876,39	810,94	840,69
3. Dlouhodobý hmotný majetek	224 349,20	226 003,76	238 949,65
5. Dlouhodobý finanční majetek	9 428,58	10 421,03	10 518,48
B. OBĚŽNÁ AKTIVA	10 608,17	13 715,83	15 369,25
1. Zásoby	396,84	157,31	301,99
2. Pohledávky	448,98	528,55	608,94
3. Finanční majetek	62,82	62,35	62,35
4. Prostředky rozpočtového hospodaření	9 696,53	12 967,62	14 395,97
ÚHRN AKTIV	245 262,34	250 951,56	265 678,07

Tab. 15: Rozvaha - pasiva (Zdroj: ARISweb)

[v tis. Kč]

PASIVA (v tis.Kč)	k 31.12.2007	k 31.12.2008	k 31.12.2009
C. VLASTNÍ ZDROJE	244 832,80	250 566,63	264 280,39
1. Majetkové fondy	232 937,59	235 421,70	248 203,95
2. Finanční a peněžní fondy	76,98	54,60	55,74
4. Zdroje krytí prostředků rozpočtového hospodaření	2 884,65	2 238,49	1 572,73
5. Hospodářský výsledek	7 217,00	11 037,81	12 536,49
D. CIZÍ ZDROJE	429,53	384,92	1 397,69
2. Dlouhodobé závazky			834,40
3. Krátkodobé závazky	429,53	384,92	563,59
ÚHRN PASIV	245 262,33	250 951,55	265 678,08

PŘÍLOHA P2: PROJEKTY V REALIZACI

**PROGRAM PŘESHraniČNÍ SPOLUPRÁCE
SLOVENSKÁ REPUBLIKA – ČESKÁ REPUBLIKA 2007 – 2013**





EURÓPSKA ÚNIA
EURÓPSKY FOND
REGIONÁLNEHO ROZVOJA



PROGRAM
CEZHRANIČNEJ
SPOLUPRÁCE
SLOVENSKÁ REPUBLIKA
ČESKÁ REPUBLIKA

„INVESTICE DO NAŠÍ SPOLEČNÉ BUDOUCNOSTI“

Kód projektu: 59
Projekt:
Československé kulturní centrum



Tento projekt je spolufinancovaný Evropskou unií ve výšce 85 % z Evropského fondu regionálního rozvoje

Začátek realizace: 03/2008
Ukončení realizace: 09/2010

Obr. 4: Logo projektu Československé kulturní centrum (Zdroj: Zlínský kraj)

**PROGRAM PŘESHraniČNÍ SPOLUPRÁCE
SLOVENSKÁ REPUBLIKA – ČESKÁ REPUBLIKA 2007 – 2013**





EURÓPSKA ÚNIA
EURÓPSKY FOND
REGIONÁLNEHO ROZVOJA



PROGRAM
CEZHRANIČNEJ
SPOLUPRÁCE
SLOVENSKÁ REPUBLIKA
ČESKÁ REPUBLIKA

“Společně bez hranic”

Kód projektu: 59
Projekt:
Galéria na povale

Tento projekt je
spolufinancovaný
Evropskou unií ve výšce 85 %
z Evropského fondu
regionálního rozvoje.

Začátek realizace: 04/2009
Ukončení realizace: 03/2012

Obr. 5: Logo projektu Galerie na povale (Zdroj: Zlínský kraj)