

Program rozvoje Dobrovolného svazku obcí Koryčanska a Zdounecka

Blanka Vytrhlíková

Bakalářská práce
2010



Univerzita Tomáše Bati ve Zlíně
Fakulta managementu a ekonomiky

Univerzita Tomáše Bati ve Zlíně
Fakulta managementu a ekonomiky
Ústav regionálního rozvoje, veřejné správy a práva
akademický rok: 2009/2010

ZADÁNÍ BAKALÁŘSKÉ PRÁCE

(PROJEKTU, UMĚLECKÉHO DÍLA, UMĚLECKÉHO VÝKONU)

Jméno a příjmení: **Blanka VYTRHLÍKOVÁ**
Studijní program: **B 6202 Hospodářská politika a správa**
Studijní obor: **Veřejná správa a regionální rozvoj**

Téma práce: **Program rozvoje Dobrovolného svazku obcí
Koryčanska a Zdounicka**

Zásady pro vypracování:

Úvod

I. Teoretická část

- Definujte základní pojmy vztahující se k procesu tvorby koncepčního dokumentu na regionální úrovni.

II. Praktická část

- Vytvořte socioekonomickou analýzu Dobrovolného svazku obcí Koryčanska a Zdounicka.
- Zpracujte SWOT analýzu Dobrovolného svazku obcí Koryčanska a Zdounicka.
- Navrhněte opatření pro rozvoj Dobrovolného svazku obcí Koryčanska a Zdounicka.

Závěr

Rozsah práce: cca 40
Rozsah příloh:
Forma zpracování bakalářské práce: tištěná/elektronická

Seznam odborné literatury:

- [1] BLAŽEK, J., UHLÍŘ, D. Teorie regionálního rozvoje: nástin, kritika, klasifikace. 1. vyd. Praha: Karolinum, 2002. 211 s. ISBN 80-246-0384-5.
[2] WOKOUN, R. et al. Regionální rozvoj: východiska regionálního rozvoje, regionální politika, teorie, strategie a programování. 1. vyd. Praha: Linde, 2008. 475 s. ISBN 978-80-7201-699-0.
[3] WOKOUN, R. et al. Úvod do regionálních věd a veřejné správy. 2. rozš. vyd. Plzeň: Aleš Čeněk, 2008. 447 s. ISBN 80-86473-80-5.

Vedoucí bakalářské práce: **Mgr. Jiří Novosák, Ph.D.**
Ústav regionálního rozvoje, veřejné správy a práva
Datum zadání bakalářské práce: **6. dubna 2010**
Termín odevzdání bakalářské práce: **21. května 2010**

Ve Zlíně dne 6. dubna 2010

doc. Dr. Ing. Drahomíra Pavelková
děkanka



prof. RNDr. René Wokoun, CSc.
ředitel ústavu

PROHLÁŠENÍ AUTORA BAKALÁŘSKÉ PRÁCE

Beru na vědomí, že

- odevzdáním bakalářské práce souhlasím se zveřejněním své práce podle zákona č. 111/1998 Sb. o vysokých školách a o změně a doplnění dalších zákonů (zákon o vysokých školách), ve znění pozdějších právních předpisů, bez ohledu na výsledek obhajoby ¹⁾;
- beru na vědomí, že bakalářská práce bude uložena v elektronické podobě v univerzitním informačním systému dostupná k nahlédnutí;
- na moji bakalářskou práci se plně vztahuje zákon č. 121/2000 Sb. o právu autorském, o právech souvisejících s právem autorským a o změně některých zákonů (autorský zákon) ve znění pozdějších právních předpisů, zejm. § 35 odst. 3 ²⁾;
- podle § 60 ³⁾ odst. 1 autorského zákona má UTB ve Zlíně právo na uzavření licenční smlouvy o užití školního díla v rozsahu § 12 odst. 4 autorského zákona;
- podle § 60 ³⁾ odst. 2 a 3 mohu užít své dílo – bakalářskou práci - nebo poskytnout licenci k jejímu využití jen s předchozím písemným souhlasem Univerzity Tomáše Bati ve Zlíně, která je oprávněna v takovém případě ode mne požadovat přiměřený příspěvek na úhradu nákladů, které byly Univerzitou Tomáše Bati ve Zlíně na vytvoření díla vynaloženy (až do jejich skutečné výše);
- pokud bylo k vypracování bakalářské práce využito softwaru poskytnutého Univerzitou Tomáše Bati ve Zlíně nebo jinými subjekty pouze ke studijním a výzkumným účelům (tj. k nekomerčnímu využití), nelze výsledky bakalářské práce využít ke komerčním účelům.

Ve Zlíně 19. 5. 2010

Barbora Blanka

1) zákon č. 111/1998 Sb. o vysokých školách a o změně a doplnění dalších zákonů (zákon o vysokých školách), ve znění pozdějších právních předpisů, § 47b Zveřejňování závěrečných prací:

(1) Vysoká škola nevydělečně zveřejňuje disertační, diplomové, bakalářské a rigorózní práce, u kterých proběhla obhajoba, včetně posudků oponentů a výsledku obhajoby prostřednictvím databáze kvalifikačních prací, kterou spravuje. Způsob zveřejnění stanoví vnitřní předpis vysoké školy.

(2) Disertační, diplomové, bakalářské a rigorózní práce odevzdané uchazečem k obhajobě musí být též nejméně pět pracovních dnů před konáním obhajoby zveřejněny k nahlázení veřejnosti v místě určeném vnitřním předpisem vysoké školy nebo není-li tak určeno, v místě pracoviště vysoké školy, kde se má konat obhajoba práce. Každý si může ze zveřejněné práce pořizovat na své náklady výpisy, opisy nebo rozmnoženiny.

(3) Platí, že odevzdáním práce autor souhlasí se zveřejněním své práce podle tohoto zákona, bez ohledu na výsledek obhajoby.

2) zákon č. 121/2000 Sb. o právu autorském, o právech souvisejících s právem autorským a o změně některých zákonů (autorský zákon) ve znění pozdějších právních předpisů, § 35 odst. 3:

(3) Do práva autorského také nezasahuje škola nebo školské či vzdělávací zařízení, užije-li nikoli za účelem přímého nebo nepřímého hospodářského nebo obchodního prospěchu k výuce nebo k vlastní potřebě dílo vytvořené žákem nebo studentem ke splnění školních nebo studijních povinností vyplývajících z jeho právního vztahu ke škole nebo školskému či vzdělávacímu zařízení (školní dílo).

3) zákon č. 121/2000 Sb. o právu autorském, o právech souvisejících s právem autorským a o změně některých zákonů (autorský zákon) ve znění pozdějších právních předpisů, § 60 Školní dílo:

(1) Škola nebo školské či vzdělávací zařízení mají za obvyklých podmínek právo na uzavření licenční smlouvy o užití školního díla (§ 35 odst.

3). Odpirá-li autor takového díla udělit svolení bez vážného důvodu, mohou se tyto osoby domáhat nahrazení chybějícího projevu jeho vůle u soudu. Ustanovení § 35 odst. 3 zůstává nedotčeno.

(2) Není-li sjednáno jinak, může autor školního díla své dílo užít či poskytnout jinému licenci, není-li to v rozporu s oprávněnými zájmy školy nebo školského či vzdělávacího zařízení.

(3) Škola nebo školské či vzdělávací zařízení jsou oprávněny požadovat, aby jim autor školního díla z výdělku jím dosaženého v souvislosti s užitím díla či poskytnutím licence podle odstavce 2 přiměřeně přispěl na úhradu nákladů, které na vytvoření díla vynaložily, a to podle okolností až do jejich skutečné výše; přitom se přihlédne k výši výdělku dosaženého školou nebo školským či vzdělávacím zařízením z užití školního díla podle odstavce 1.

ABSTRAKT

Cílem mé bakalářské práce s názvem Program rozvoje Dobrovolného svazku obcí Koryčanska a Zdounecka je provedení socioekonomické analýzy tohoto mikroregionu. Práce je rozdělena do dvou částí, teoretické a praktické. V teoretické části jsou vymezeny a popsány základní pojmy vztahující se k programu rozvoje. V praktické části je provedena základní charakteristika mikroregionu a analýza současné socioekonomické struktury mikroregionu, následuje hodnocení pomocí SWOT analýzy. Součástí je také formulace vize dobrovolného svazku obcí, návrh řešení rozvoje, stanovení cílů a sestavení priorit a opatření vedoucích k rozvoji Dobrovolného svazku obcí Koryčanska a Zdounecka.

Klíčová slova: Program rozvoje, socioekonomická analýza, SWOT analýza, dobrovolný svazek obcí, mikroregion, katalog projektů

ABSTRACT

The aim of my thesis titled The Development program of voluntary association of municipalities Koryčanska and Zdounecka is to implement socio-economic analysis of the microregion. The work is divided into two parts, theoretical and practical. In the theoretical part are identified and described the basic concepts related to development program. In the practical part is the basic characteristic of micro-analysis of the current socio-economic and micro-structures, followed by evaluation using SWOT analysis. It also includes the formulation of a vision of a voluntary association of municipalities, design of development solutions, setting goals and priorities and drawing up measures to develop voluntary association of municipalities Koryčanska and Zdounecka.

Keywords: Development program, socioeconomic analysis, SWOT analysis, voluntary association of municipalities, microregion, project catalogue

Poděkování, motto

Děkuji vedoucímu mé bakalářské práce, panu Mgr. Jiřímu Novosákovi Ph.D. za cenné rady, ochotný přístup a odbornost při vypracování mé bakalářské práce.

Děkuji.

Nesmíme se zlobit a trpět kvůli tomu, že nejsme známí, spíše musíme usilovat o to, abychom stáli za poznání.

Konfucius

Prohlašuji, že odevzdaná verze bakalářské práce a verze elektronická, nahraná do IS/STAG jsou totožné.

OBSAH

ÚVOD	11
I TEORETICKÁ ČÁST	12
1 SPOLUPRÁCE OBCÍ	13
1.1 FORMY SPOLUPRÁCE OBCÍ.....	13
1.2 FINANCOVÁNÍ SPOLUPRÁCE OBCÍ.....	14
2 PROCES STRATEGICKÉHO PLÁNOVÁNÍ	16
2.1 ETAPY STRATEGICKÉHO PLÁNOVÁNÍ.....	16
2.2 PROGRAM ROZVOJE NA ÚROVNI REGIONŮ	18
2.3 SWOT ANALÝZA	19
3 NÁSTROJE ROZVOJE ÚZEMÍ	20
3.1 NEFINANČNÍ NÁSTROJE	20
3.1.1 Administrativní nástroje.....	20
3.1.2 Institucionální nástroje	21
3.1.3 Věcné nástroje	21
3.1.4 Sociálně-psychologické nástroje.....	21
3.2 FINANČNÍ NÁSTROJE.....	22
II PRAKTICKÁ ČÁST	23
4 ANALYTICKÁ ČÁST	24
4.1 ZÁKLADNÍ CHARAKTERISTIKA DSO.....	24
4.2 POLOHA.....	25
4.3 OBYVATELSTVO	26
4.3.1 Historický vývoj počtu obyvatel	27
4.3.2 Současný vývoj	28
4.3.3 Věková struktura	30
4.3.4 Vzdělanostní struktura	31
4.4 BYDLENÍ	32
4.5 EKONOMICKÁ STRUKTURA A TRH PRÁCE.....	34
4.5.1 Struktura ekonomických subjektů v obcích	34
4.5.2 Zemědělství	37
4.5.3 Průmysl	39
4.5.4 Nezaměstnanost.....	40
4.6 OBČANSKÁ VYBAVENOST.....	42
4.6.1 Školy a školská zařízení	42
4.6.2 Zdravotní péče.....	43
4.6.3 Sociální péče	44
4.6.4 Kultura a sport.....	44
4.7 DOPRAVNÍ INFRASTRUKTURA.....	44
4.7.1 Železniční doprava	45
4.7.2 Silniční doprava	45
4.7.3 Autobusová doprava.....	46
4.8 TECHNICKÁ INFRASTRUKTURA.....	46
4.8.1 Vodovody	46

4.8.2	Kanalizace	47
4.9	CESTOVNÍ RUCH	48
4.9.1	Přírodní předpoklady	48
4.9.2	Kulturní a historické předpoklady	49
4.9.3	Společensko-realizační předpoklady	50
4.10	ŽIVOTNÍ PROSTŘEDÍ	52
4.10.1	Přírodní hodnoty	52
4.10.2	Čistota ovzduší	53
4.10.3	Likvidace odpadů	54
4.10.4	Ochrana vod	54
4.11	FINANCOVÁNÍ	55
5	SWOT ANALÝZA	58
5.1	HOSPODÁŘSKÝ ROZVOJ, PRŮMYSL, ZEMĚDĚLSTVÍ A PODNIKÁNÍ	58
5.1.1	Silné stránky	58
5.1.2	Slabé stránky	58
5.1.3	Příležitosti	58
5.1.4	Ohrožení	58
5.2	TECHNICKÁ A DOPRAVNÍ INFRASTRUKTURA	59
5.2.1	Silné stránky	59
5.2.2	Slabé stránky	59
5.2.3	Příležitosti	59
5.2.4	Ohrožení	60
5.3	LIDSKÉ ZDROJE	60
5.3.1	Silné stránky	60
5.3.2	Slabé stránky	60
5.3.3	Příležitosti	61
5.3.4	Ohrožení	61
5.4	ROZVOJ CESTOVNÍHO RUCHU	61
5.4.1	Silné stránky	61
5.4.2	Slabé stránky	61
5.4.3	Příležitosti	62
5.4.4	Ohrožení	62
5.5	ŽIVOTNÍ PROSTŘEDÍ	62
5.5.1	Silné stránky	62
5.5.2	Slabé stránky	62
5.5.3	Příležitosti	62
5.5.4	Ohrožení	63
6	NÁVRHOVÁ ČÁST	64
6.1	VIZE ROZVOJE DSO KORYČANSKA A ZDOUNECKA	64
6.2	CÍLE ROZVOJE	64
7	KATALOG PROJEKTŮ	71

7.1	ZŘÍZENÍ INFORMAČNÍHO CENTRA DSO KORYČANSKA A ZDOUNECKA A TVORBA PROPAGAČNÍCH MATERIÁLŮ	71
7.2	INVENTARIZACE POZEMKŮ A MÍST VHODNÝCH K PODNIKÁNÍ NA ÚZEMÍ DSO KORYČANSKA A ZDOUNECKA	74
7.3	ZJIŠŤOVÁNÍ POTŘEB A MAPOVÁNÍ SPOKOJENOSTI OBYVATEL S KVALITOU ŽIVOTA NA ÚZEMÍ DSO KORYČANSKA A ZDOUNECKA PROSTŘEDNICTVÍM DOTAZNÍKOVÉHO ŠETŘENÍ.....	77
ZÁVĚR		80
SEZNAM POUŽITÉ LITERATURY		81
SEZNAM POUŽITÝCH SYMBOLŮ A ZKRATEK.....		87
SEZNAM OBRÁZKŮ		88
SEZNAM TABULEK.....		89

ÚVOD

Tématem mé bakalářské práce je problematika zpracování programu rozvoje, konkrétně Dobrovolného svazku obcí Koryčanska a Zdounecka. Důvodem pro volbu zpracování tohoto tématu bylo to, že téma koresponduje se zaměřením mého studia na vysoké škole, veřejnou správou a regionálním rozvojem. Zároveň se v současnosti právě programy rozvoje, jako koncepční dokumenty, stávají stěžejními nástroji regionální politiky a to například ve vztahu k čerpání dotací ze strukturálních fondů Evropské unie. V případě malých obcí navíc vstupuje do hry faktor jejich spolupráce pro překonání problémů s nedostatečným finančním či personálním zajištěním realizace takových projektů.

Bakalářská práce se skládá se dvou částí, teoretické a praktické. Teoretická část se věnuje základním pojmům vztahujícím se k programu rozvoje. Úkolem druhé, praktické části, je popis současného stavu mikroregionu a nalezení možností dalšího rozvoje pomocí socioekonomické analýzy. Následuje vyhodnocení tohoto stavu prostřednictvím SWOT analýzy, tedy identifikace silných a slabých stránek a determinování příležitostí a ohrožení. SWOT analýza je podkladem k formulování vize rozvoje mikroregionu. Ke stanovení možností rozvoje mikroregionu jsou identifikovány jednotlivé problémové okruhy, součástí je také návrh řešení ve formě priorit a opatření. V závěrečné části je navržen katalog projektů, který by měl přispět k rozvoji mikroregionu.

Cílem mé bakalářské práce je tedy navrhnout Program rozvoje Dobrovolného svazku obcí Koryčanska a Zdounecka a to prostřednictvím posouzení současného stavu, nalezení nedostatků a vytvoření návrhů řešení pro zlepšení stavu.

I. TEORETICKÁ ČÁST

1 SPOLUPRÁCE OBCÍ

Sídelní strukturu České republiky lze charakterizovat velkým množstvím malých obcí. Jejich rozvojové možnosti jsou poněkud limitované, avšak řešení lze najít v efektivní spolupráci. Podstatným důvodem pro spolupráci je fakt, že společně lze dosáhnout významnějšího výstupu, než kdyby každý subjekt usiloval o dosažení cíle individuálně. Příkladem navázání spolupráce s jinými obcemi je například realizace a uspokojování potřeb pro bydlení, technickou infrastrukturu, partnerství pro plnění záměrů v oblasti cestovního ruchu, dopravní obslužnosti, odpadového hospodářství či řešení informačních sítí apod. Partneři při spolupráci mohou být složky státní správy, jednotky samosprávy, neziskové organizace, podnikatelský sektor či občané, důležitým prvkem u zapojených subjektů je rovněž znalost řešeného území. [2]

Základní rámec spolupráce obcí tvoří zákon č. 128/2000 Sb., o obcích, který vymezuje následující obecné typy spolupráce (§ 46 odst. 2 zákona):

- a) na základě smlouvy uzavřené ke splnění konkrétního úkolu,
- b) na základě smlouvy o vytvoření dobrovolného svazku obcí,
- c) zakládáním právnických osob podle zvláštního zákona dvěma nebo více obcemi. [9]

1.1 Formy spolupráce obcí

Smlouva ke splnění konkrétního úkolu je formou spolupráce, při které nevzniká žádná právnická osoba. Smlouvu mohou uzavírat pouze obce, nikoli jiné právnické či fyzické osoby, na dobu určitou nebo neurčitou, ale vždy ke splnění konkrétně definovaného cíle spadajícího do samostatné působnosti obcí a přesahujícího hranice obce. [2] [4]

Vytvoření dobrovolného svazku obcí je nejčastější formou spolupráce obcí a nejvýznamnější formou z hlediska sociálního a kulturního rozvoje obcí. Jedná se o výhradní spolupráci obcí, členy svazku mohou být pouze obce. Svazek obcí je samostatnou právnickou osobou a účetní jednotkou. Při hospodaření s finančními prostředky je vázán obdobnými pravidly jako obce, hospodaří na základě rozpočtu, sestavuje závěrečný účet apod. Organizační struktura dobrovolného svazku obcí, někdy také nazývaného jako tzv. mikroregion, je uvedena ve stanovách svazku obcí. Činnost svazků obcí je různorodá, liší se jak účelem, tak intenzitou a náplní spolupráce. Předmětem činnosti svazků mohou být zejména úkoly v oblastech školství, sociální péče, kultury, cestovního ruchu, sítí technického vybavení, do-

právní obslužnosti atd. Svazky obcí často slouží jako základ spolupráce pro jiné typy spolupráce. Zejména jde o místní akční skupiny a euroregiony. [2] [4]

Založení právnické osoby obcemi se řídí zákonem č.513/1991 Sb., obchodního zákoníku. Používá se v případě, že společný úkol obcí vyžaduje jejich dlouhodobější a stabilnější spolupráci (např. obchodní společnost, družstvo apod.) [2] [4]

Následující tabulka stručně shrnuje možné formy spolupráce a jejich vymezení právními normami.

Právní forma	Subjekty	Norma*	Konkrétní formy
Smlouva ke splnění konkrétního úkolu	pouze obce	zákon č. 128/2000 Sb., o obcích	–
Smlouva o vytvoření dobrovolného svazku obcí	pouze obce	zákon č. 128/2000 Sb., o obcích	svazky obcí
Společná právnická osoba obcí	pouze obce	zákon č. 513/1991 Sb., obchodní zákoník	–
Obchodní společnost*	fyzické i právnické osoby	zákon č. 513/1991 Sb., obchodní zákoník	–
Obecně prospěšná společnost	fyzické i právnické osoby	zákon č. 248/1995 Sb., o obecně prospěšných společnostech	místní akční skupiny
Zájmové sdružení právnických osob	právnické osoby	zákon č. 40/1964 Sb., občanský zákoník	euroregiony sdružení obcí místní akční skupiny Svaz měst a obcí ČR Národní síť zdravých měst
Smlouva o sdružení	fyzické i právnické osoby	zákon č. 40/1964 Sb., občanský zákoník	euroregiony
Občanské sdružení	fyzické i právnické osoby	zákon č. 83/1990 Sb., o sdružování občanů	místní akční skupiny

Obrázek. 1 Právní formy spolupráce obcí (převzato ze zdroje [2])

1.2 Financování spolupráce obcí

Při řešení ekonomických aspektů spolupráce obcí je významnou stránkou financování. Zde se řeší zabezpečení běžného chodu a společných rozvojových projektů. Hlavním zdrojem příjmů jsou obvykle u většiny sdružení pravidelné členské příspěvky. Výše příspěvku je

stanovena rozhodnutím valné hromady nebo rady. Zdrojem příjmů mohou také být finanční příjmy z vlastní činnosti, které subjekt získává za poskytnutí služeb či z výnosů vlastního majetku. Velikost rozpočtu sdružení souvisí s rozsahem činností a zájmu členů společně rozvíjet území. Jednou z nejdůležitějších činností však bývá získávání finančních prostředků pro realizaci projektů. Majetek je souhrn věcí, práv a závazků náležející určitému subjektu. Majetek sdružení mohou tvořit finanční prostředky, hmotný majetek, pohledávky a jiná majetková práva. Hospodaření sdružení se řídí ročním rozpočtem. [2]

2 PROCES STRATEGICKÉHO PLÁNOVÁNÍ

Strategické plánování je v současné době možné považovat za významný proces při utváření koncepcí rozvoje měst, obcí a regionů a zároveň proces aplikace regionální politiky do konkrétních podmínek řešeného území (město, obec, region). Strategické plánování představuje nástroj dosahování změn, na nichž se dohodli hlavní aktéři místního a regionálního rozvoje. Těmito aktéry jsou především volení zastupitelé, představitelé soukromého sektoru, představitelé neziskových organizací působících v regionu a všichni tito se podílí na naplňování představ o budoucnosti dané obce či regionu a cílů, jichž má být dosaženo ve stanoveném delším časovém období. [6] [4]

V České republice se pro potřeby plánování vedle sebe souběžně uplatňují dva způsoby strategického plánování, jejichž výsledkem jsou strategické dokumenty a územně plánovací dokumenty, zatímco v zahraničí tvoří tento proces často jeden celek (prostorové plánování). Tyto přístupy vytváří komplexní pohled na řízení rozvoje. [4]

Strategické plánování se rovněž, kromě územního rozvoje, zabývá záležitostmi sociálními, ekonomickými, kulturními, ekologickými atd., je schopno stanovovat koncepční, strategické cíle regionu a reagovat na aktuální problémy. [8]

2.1 Etapy strategického plánování

Strategický dokument, program rozvoje, je koncipován pro delší časové období, v horizontu 8-12 let. Je to dokument otevřený, průběžně aktualizovaný podle měnících se vnitřních a vnějších podmínek regionu a při jeho přípravě se postupuje v několika krocích. [5]

Analytická část

Analytická část se sestává ze situační analýzy a následné SWOT analýzy. Situační analýza je podkladem a hlavním faktografickým materiálem pro další kroky v procesu zpracování strategického dokumentu. Shromažďuje fakta o řešeném území, nalézá charakteristické rysy místní ekonomiky a hodnotí vývojové trendy na pozadí obecných trendů na úrovni regionální a národní. [5]

Situační analýza je většinou strukturována podle těchto charakteristik území:

- Základní charakteristika území
- Demografická situace

- Trh práce
- Bydlení
- Sociální a občanská vybavenost
- Průmyslová výroba a stavebnictví
- Zemědělství a lesnictví
- Doprava a komunikace
- Technická infrastruktura
- Cestovní ruch
- Kultura, sport
- Životní prostředí
- Ekonomická situace území

upraveno podle [5]

Poznatky získané ze situační analýzy jsou pak dále podkladem pro zpracování SWOT analýzy. Při zpracování SWOT analýzy je třeba dbát na odlišení vnitřní a vnější analýzy (o SWOT analýze viz dále). [5]

Návrhová část

Výstižné formulování vize v této části strategického dokumentu ovlivňuje zaměření a budoucí směr vývoje území mikroregionu v časovém horizontu. Pro dosažení stavu stanoveného ve vizi je podstatné stanovení jasných a stručných cílů, kterých by mělo být dosaženo. Cíle se odvíjí od vize regionu a SWOT analýzy. Přednostní směr řešení pro dosahování příslušného cíle definuje priorita. Pro cíle je zpravidla stanoveno více priorit a aplikace jednotlivých konkrétních priorit je realizována formou projektů nebo jinými rozvojovými aktivitami. [5]

Realizace a hodnocení

Nedílnou součástí celé tvorby strategického rozvojového dokumentu, je průběžné vyhodnocování toho, co má být dosaženo a porovnání skutečně dosažených výsledků s tím, čeho mělo být dosaženo. Úkolem monitoringu je hodnocení, zda projekt naplnil záměry plánu, zda jsou naplánované cíle aktuální a jaký je přínos vložených finančních prostředků. Monitoringem se uzavírá celý cyklus implementace strategického rozvojového dokumentu. [5]

2.2 Program rozvoje na úrovni regionů

Program rozvoje je koncepčním dokumentem, který analyzuje stav regionu, přičemž vychází ze znalosti daného území a jeho potenciálu, vystihuje slabé a silné stránky řešené oblasti, vymezuje základní priority rozvoje, které budou podporovány, definuje cíle rozvoje a jednotlivá opatření vedoucí k jejich naplnění a doporučení. Cílem programu rozvoje je zároveň poskytnout podněty na projekty k podpoře hospodářského a sociálního rozvoje regionu a jeho částí. Podnět ke zpracování návrhu programu rozvoje regionu dává regionální samospráva (krajů a regionů soudržnosti), orgánů státní správy, sdružení obcí a za případné podpory ústředních správních orgánů, např. Ministerstva pro místní rozvoj České republiky. Při vypracování programu se vychází z požadavků zadavatele, z příslušné právní legislativy a zároveň z aplikace běžných přístupů k regionální politice v Evropské unii. Výsledný materiál by měl umožnit, aby budoucí kroky přispěly k rozvoji podnikání a vývoji osídlení a respektovaly principy trvale udržitelného rozvoje. [5] [7]

Návrh programu rozvoje se obvykle sestává ze dvou částí.

První část zahrnuje:

- socioekonomickou analýzu
- analýzu předchozích zkušeností a realizovaných programů
- SWOT analýzu
- popřípadě hodnocení území z hlediska jejich strukturálních potíží a zaostávání

Druhá část zahrnuje:

- rozvojové dispozice
- rozvojové problémy
- strategie rozvoje (globální cíl, strategické cíle, priority, opatření a aktivity a případně náměty na projekty)

[8]

Programy rozvoje se zpracovávají pro různě stanované regiony. Může se vycházet ze správních regionů, např. krajů, regionů NUTS 2, okresů, sdružení okresů, nebo může jít o sdružení obcí do mikroregionů. Regiony lze vymezit prakticky libovolně, bez ohledu na správní hranice, jen je nutné respektovat určitá pravidla, například funkčnost takto stanovaného regionu. [7]

Při pořizování programu rozvoje mikroregionu, jsou právní aspekty vymezovány zákonem č.128/2000. Z právního hlediska je program rozvoje dokumentem, který nemá charakter obecně závazného předpisu a záměry vyjádřené v programu rozvoje jsou závazné jen pro samotné pořizovatele, pro ostatní fyzické a právnické osoby jsou závazné jen v míře, s níž sami vysloví souhlas. [7]

2.3 SWOT analýza

Nezbytnou součástí strategických dokumentů je SWOT analýza. Tato metoda vycházející z popisu, výstupů a dílčích závěrů situační analýzy regionu, je v evropských podmínkách v oblasti státní správy a územní samosprávy v regionálním rozvoji běžně používaná. Základními částmi souhrnného hodnocení při řešení rozvoje území jsou silné stránky (Strong points), slabé stránky (Weak points), příležitosti (Opportunities) a hrozby (Threats). [5] [8]

Podstatou této metody je odhalení vnitřních silných a slabých stránek regionu a příležitostí a hrozeb, které na region působí zvenčí. Vnitřní analýza vychází z posouzení vnitřního stavu regionu. Vnitřní situaci regionu je možné potenciálně ovlivnit rozvojovými aktivitami a intervencemi regionu. Silné stránky definují jakékoliv konkurenční výhody regionu, slabé stránky definují faktory, které aktivity v regionu ohrožují nebo limitují. Vnější analýza rozpoznává, které okolnosti a trendy mohou mít na region pozitivní nebo negativní dopad a možnosti jejich řešení jsou velmi omezené. Spadají sem například negativní rozvojové procesy národní ekonomiky a jiné oblasti spadající do odpovědnosti státu (sociální politika, zdravotnictví, otázka školství apod.) Ve správné identifikaci vnitřních a vnějších stránek rozvoje spočívá stanovení rozvojového potenciálu regionu. [5] [8]

3 NÁSTROJE ROZVOJE ÚZEMÍ

Při řešení územního rozvoje můžeme použít několik prostředků, kterými snáze dosáhneme stanovených rozvojových cílů. V regionální politice jsou tyto prostředky označovány jako nástroje. Jejich klasifikace doposud nebyla jasně stanovena, nicméně obecně je přijímáno dělení na nástroje finanční a nefinanční. Dle autorského týmu Wokoun, Mates a kol. v publikaci Management regionální politiky a reforma veřejné správy (2006) je uplatňována následující struktura nástrojů: [1][39]

Nástroje nefinanční:

- administrativní nástroje
- institucionální nástroje
- věcné a jiné nefinanční nástroje

Nástroje finanční:

- neinvestiční a investiční pobídky
- kapitálové podílňictví
- daňová zvýhodnění
- rozpočtová zvýhodnění

[39]

3.1 Nefinanční nástroje

Tuto strukturu nefinančních nástrojů lze rozšířit i o nástroje sociálně-psychologické. [39.]

3.1.1 Administrativní nástroje

Mezi administrativní nástroje rozvoje území patří zejména legislativa, podstatná je Ústava ČR - článek 99, který vytváří ústavněprávní základ pro existenci obcí a vyšších územních samosprávných celků, dále usnesení vlády a rovněž legislativa Evropské unie zanesená do české legislativy. Nosnou normou regionální politiky, která specifikuje nejen vybrané nástroje k podpoře regionálního rozvoje je zákon č. 248/2000 Sb., nutné je také zdůraznit zákon č. 128/2000 Sb., o obcích. [1][11]

Nástrojem rozvoje území je i územní plánování, které svou povahou stojí na rozhraní nástrojů koncepčních a administrativních. Územní plánování je možné aplikovat na různé

prostorové úrovně (obec, kraj, stát). Cílem územního plánování je zjišťovat a posuzovat stav území, stanovovat koncepci jeho rozvoje, posuzovat potřebu změn v území, s ohledem na okolní krajinu a dbát na hospodárné využívání zastavěného území a celkově stanovovat podmínky pro prostorové uspořádání území. [1]

Na obecní úrovni je územní plán základním nástrojem územního plánování. Územní plán je závazný pro rozhodování v území na základě opatření obecné povahy podle správního řádu. [1]

Z rozvojového hlediska jsou pak pozemkové úpravy pomocným nástrojem, a to zejména v případě, kdy je nutné vyřešit pouze některé hospodářské potřeby (například, urychlení scelení pozemků, zpřístupnění pozemků), ekologické potřeby v krajině nebo pokud se pozemkové úpravy týkají jen části katastrálního území. Pozemkové úpravy mají význam nejen pro samotné vlastníky pozemků, ale také pro obec a katastr nemovitostí. Z pohledu obce zpřehlední vlastnické vztahy a přispěje k ujasnění velikosti obecního majetku. Pro katastr nemovitostí je pak významný například při vytváření digitální katastrální mapy. [1]

3.1.2 Institucionální nástroje

Institucionální nástroje vznikly za účelem posílení uplatnění ostatních nástrojů a vytvoření prostředí pro realizaci rozvojových cílů. Institucionálními nástroji je myšlena forma spolupráce za účelem rozvoje příslušné oblasti, společný postup aktérů rozvoje a sladění různých činností. Mezi nejčastěji aplikované institucionální nástroje patří zakládání dobrovolných svazků obcí, místních akčních skupin či uplatňování principu partnerství veřejného a soukromého sektoru (PPP). [1] [3]

3.1.3 Věcné nástroje

Věcné nástroje formují podmínky pro fungování ostatních rozvojových oblastí. Významnou podskupinou jsou nástroje infrastrukturní zaměřené na zlepšení dopravní a technické infrastruktury. Podpora může nabývat podoby ve formě pronájmu objektu nebo pozemku, schválení či povolení realizace určitých aktivit, pomoc při vyjednávání s úřady či zprostředkování potřebných kontaktů. [1] [3]

3.1.4 Sociálně-psychologické nástroje

Pro rozvoj území jsou stejně tak, jako klasická věcná podpora, důležité postoje, znalosti a dovednosti lidí v daném prostoru. Tyto sociálně-psychologické nástroje se zaměřují na

aktivizaci potenciálu lidských zdrojů, tedy nejčastěji jde o podporu v oblasti vzdělávání, zlepšování komunikace a zvyšování motivace. Pro rozvoj je jejich význam důležitý ve smyslu zajištění informací ve správný čas nebo sdílení informací o rozvojových aktivitách zainteresovaných aktérů. Motivace je také prvkem rozvojovým. Motivace zvyšuje zájem o prováděnou činnost a dělí se na vnitřní, která je přímo spjata s nějakou činností, kupříkladu se zvědavostí nebo radostí z činností a vnější, která zahrnuje motivy zprostředkované (odměna a trest, pochvala, prestiž apod). [1][3]

3.2 Finanční nástroje

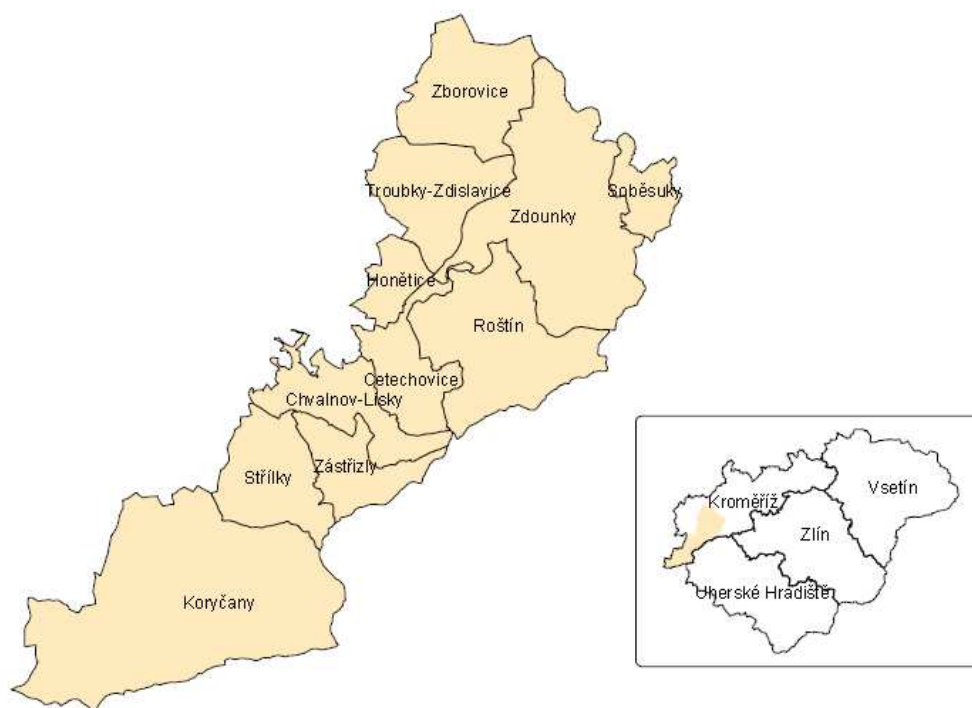
Jako neužívanější finanční nástroje lze uvést dotace a granty. V okrajové formě se uplatňuje kapitálové podílnictví. Dotace jsou pojímány jako nenávratně poskytnuté prostředky z veřejného rozpočtu, v tom smyslu, že pro příjemce nevzniká vůči danému rozpočtu žádný závazek. Dotace by měly vycházet ze strategického plánování a napomáhat k řešení problémů území. Používaným nástrojem je také grant, pojem spojený spíše se soukromoprávní oblastí. [1][3]

II. PRAKTICKÁ ČÁST

4 ANALYTICKÁ ČÁST

4.1 Základní charakteristika DSO

Dobrovolný svazek obcí Koryčanska a Zdounecka se sídlem ve Zdounkách byl založen v roce 2002 jako typický venkovský mikroregion, skládající se z města Koryčany a obcí Zdounky, Cetechovice, Honěnice, Chvalnov-Lísky, Roštín, Soběsuky, Střílky, Troubky-Zdislavice, Zástřizly a Zborovice (11 obcí). Mikroregion je předurčen pro rozvoj cestovního ruchu, budování infrastruktury, racionalizaci odpadového hospodářství, zlepšování životního prostředí a krajiny, ochranu mikroregionu před povodněmi, udržení sítě obchodu, služeb, kulturní a sportovní rozvoj mikroregionu. Významnější funkce z hlediska výkonu státní správy, zaměstnanosti i spádovosti služeb mají Koryčany, jediná obec se statutem město v mikroregionu, a obec Zdounky. Území náleží ke správnímu obvodu obce s rozšířenou působností Kroměříž, v rámci něhož je rozdělen na 2 správní obvody obcí s pověřeným obecním úřadem: Koryčany (5 obcí) a Kroměříž (6 obcí). [47]



Obrázek 2 Mapa Dobrovolného sdružení obcí Koryčanska a Zdounecka [17]

Dobrovolný svazek obcí Koryčanska a Zdounecka je součástí občanského sdružení, Místní akční skupiny Hříběcí Hory, které bylo založeno v roce 2005, jako sdružení pro rozvoj

regionu Západní Karpaty. Aktivita MAS jsou zaměřeny na zvýšení kvality života ve venkovských oblastech členů MAS Hřibecí Hory, tedy mikroregionu Morkovsko a DSO Koryčansko a Zdounecko. Území MAS má rozvojový potenciál zejména v oblasti cestovního ruchu a to nejen vzhledem ke kulturním a historickým lokalitám ale i širokým možností turistických a sportovních aktivit. [27]

4.2 Poloha

Dobrovolný svazek obcí Koryčanska a Zdounecka se sídlem ve Zdoukách se rozkládá v severozápadní části Zlínského kraje, jihozápadně od města Kroměříž. Nachází se v jihozápadní části okresu Kroměříž, územně přiléhá z jihu k okresu Hodonín, ze západu k okresu Vyškov a z východu k okresu Uherské Hradiště. Území DSO Koryčanska a Zdounecka je součástí NUTS II Střední Morava a NUTS III Zlínský kraj. Spádové město mikroregionu – Koryčany leží ve vzdálenosti 31 km od města Kroměříž (severovýchod), 27 km od města Vyškov (severozápad), 31 km od města Uherské Hradiště (východ), 52 km od města Prostějov (sever) a 14 km od města Kyjov. Rozloha mikroregionu činí 14 975 ha a čítá 9 359 obyvatel. Bezprostředně sousedí s pohořím Chřiby. [47]



Obrázek 3 Poloha DSO Koryčanska a Zdounecka ve Zlínském kraji [47]

4.3 Obyvatelstvo

Území dobrovolného svazku obcí Koryčanska a Zdounecka tvoří 11 obcí s celkovým počtem 9 359 obyvatel (k 31.12.2008), z nichž populačně největší jsou Koryčany a Zdounky, ve kterých počet obyvatel přesahuje 2000. Naopak nejmenší obcí jsou Honětice, mající méně než 100 obyvatel.

Velikostní strukturu obcí zájmového území přibližuje Tabulka 1. Z ní je patrné, že v zájmovém území se většina obcí nachází ve velikostní kategorii 100-399 obyvatel. Více než 1000 obyvatel mají pouze 3 obce, počet jejich obyvatel tvoří 71,5 % všech obyvatel daného území. V nejčetnější velikostní kategorii 100-399 obyvatel žije celkem 7,7 % obyvatel regionu.

Tabulka 1 Velikostní kategorie obcí DSO Koryčanska a Zdounecka (stav k 31.12.2008) [19]

Velikostní kategorie	Počet obcí	Počet obyvatel	Podíl obyvatel v %
2000+	2	5 078	54,3
1000 - 1999	1	1 608	17,2
700 - 999	1	705	7,5
400 - 699	2	1 185	12,7
100 - 399	4	718	7,7
0 - 99	1	65	0,7

Hustota obyvatel v mikroregionu je 64,2 ob./km², což je v porovnání s hustotou obyvatel na km² v okrese Kroměříž, Zlínském kraji i v celorepublikovém srovnání více než dvakrát menší číslo. Nejvyšší hustotu obyvatel má obec Zborovice (128,9 ob./km²), jejíž hodnota překračuje i průměrnou hodnotu hustoty zalidnění v celém DSO. Nejméně zalidněné jsou pak Honětice (17,6 ob./km²) a Zástřizly (20,8 ob./km²).

Tabulka 2 Hustota zalidnění v obcích DSO, okresu Kroměříž, Zlínském kraji, ČR [19]

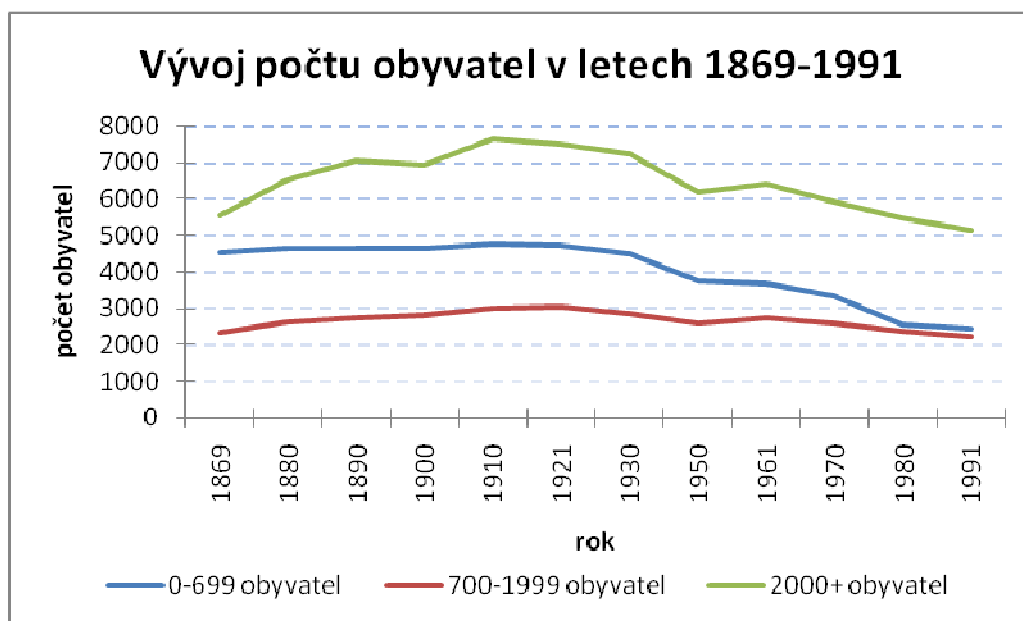
	Katastrální výměra v ha	Počet obyva- tel	Hustota oby- vatel/km ²
Cetechovice	748	185	25
Honětice	370	65	18
Chvalnov-Lísky	885	263	30
Koryčany	4 117	2 923	71
Roštín	1 805	705	39
Soběsuky	400	371	93
Střílky	992	661	67
Troubky-Zdislavice	1 060	524	49
Zástřizly	668	139	21
Zborovice	1 247	1 608	129
Zdounky	2 662	2 155	81
Průměr DSO	1 359	873	64
Okres Kroměříž	79 922	107 875	135
Zlínský kraj	396 400	591 412	149
ČR	7 888 600	10 468 542	133

4.3.1 Historický vývoj počtu obyvatel

Počet obyvatel mikroregionu rostl v průběhu let 1869 až 1921 poměrně rovnoměrně. Největší procentuální nárůst je možné zaznamenat mezi lety 1869 až 1880, a to o 11,1 % (v absolutních číslech o 115 obyvatel). K prvnímu relativně většímu poklesu počtu obyvatel došlo dle sčítání v roce 1921 o 1 % oproti minulému sčítacímu roku 1910. Jedná se o období po první světové válce. V následujících letech již k nárůstu populace téměř nedochází. V roce 1950 došlo k poklesu počtu obyvatel celého mikroregionu o 14,1 %. Pro ilustraci je možné zmínit situaci v obci Koryčany, kde žilo v roce 1930 4482 obyvatel a o dvě desítky let později to bylo 3 739 obyvatel, tzn. úbytek o 16,6 %.

Za povšimnutí stojí nárůst počtu obyvatel ve Zborovicích ve 2. polovině 19. století, který byl spjat s vybudováním cukrovaru a následné snaze majitelů zavést do zborovického panství železnici. V této souvislosti došlo k nárůstu počtu obyvatel o 24,7 %, tedy zvýšení počtu obyvatel z 1183 v roce 1869 na 1507 v roce 1880. [43]

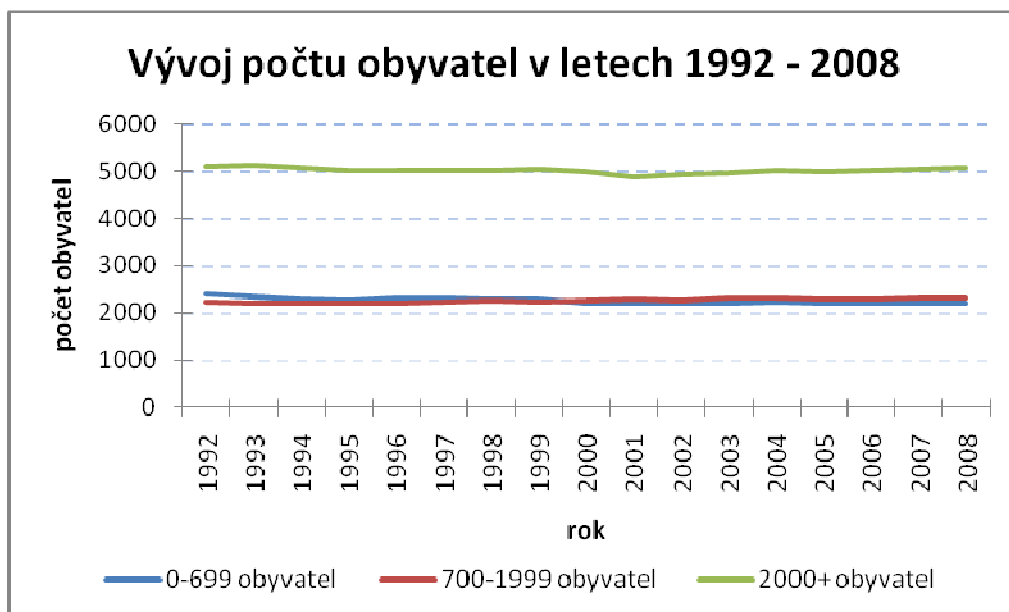
V roce 1950 – 1961 pak dochází k nárůstu počtu obyvatel o 2,5 % díky silné poválečné generaci. Avšak až do současnosti ke zvyšování průměrného počtu obyvatel mikroregionu nedošlo. V roce 1869 měl mikroregion o 21% více obyvatel než v roce 1991.



Obrázek 4 Graf vývoje počtu obyvatel v obcích jednotlivých velikostních kategoriích obcí DSO Koryčanska a Zdounecka v letech 1869-1991 [20]

4.3.2 Současný vývoj

Ve vývoji počtu obyvatel na území DSO v letech 1992 až 2008 nedošlo k zásadním změnám. Nárůst či úbytek obyvatel se pohybuje v rozmezí -1,2 až 0,9 procentního bodu. V porovnání s krajskými a okresními čísly, je tento vývoj téměř shodný.



Obrázek 5 Graf vývoje počtu obyvatel v obcích jednotlivých velikostních kategoriích obcí DSO Koryčanska a Zdounecka v letech 1992 – 2008 [20]

V období let 2000 – 2008 byl celkový přírůstek počtu obyvatel na území DSO Koryčanska a Zdounicka kladný. Kladný celkový přírůstek počtu obyvatel byl ovlivněn vyššími kladnými hodnotami migračního salda. Přirozený přírůstek byl v celém období záporný.

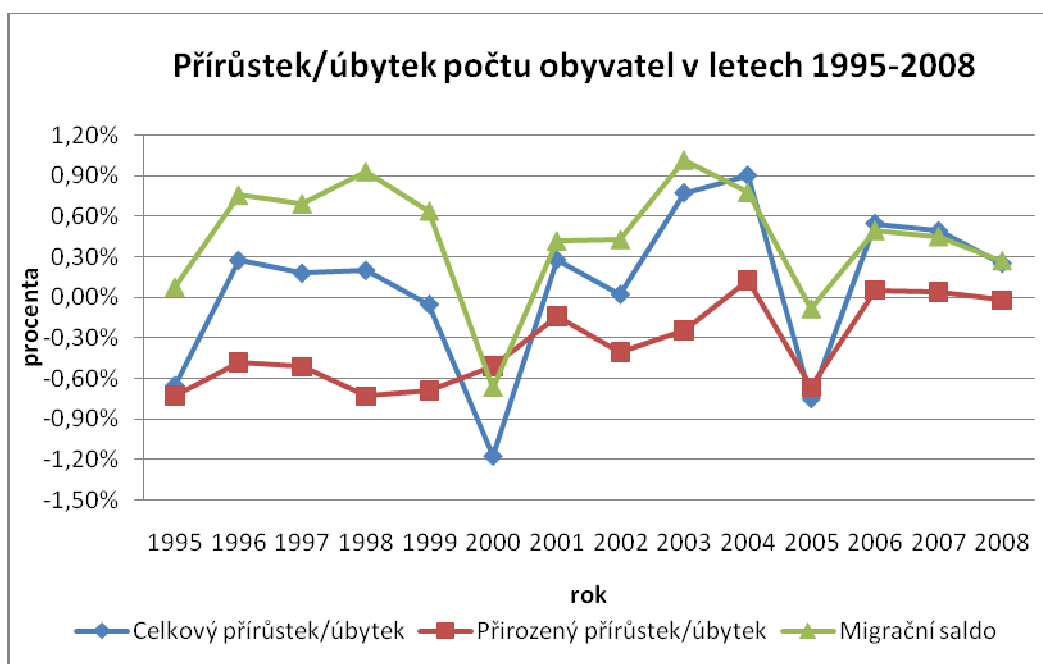
Při srovnání jednotlivých obcí území, k největšímu úbytku došlo v obci Koryčany, jejíž hodnoty výrazně převyšovaly průměr srovnávaných obcí. Nižší hodnoty než průměr, měla dále jen obec Zborovice. Z hlediska přírůstku počtu obyvatel stěhováním, nejvíce ziskovou obcí byly Koryčany (hodnota migračního salda 22). Vyšších kladných hodnot dosahovaly také Soběsuky. Naopak stěhováním ztrácely zejména Troubky-Zdislavice s Cetechovicemi.

Tabulka 3 Pohyb obyvatel na území DSO, průměr let 2000-2008

[21]

	Přirozený přírůstek/úbytek	Migrační saldo	Celkový přírůstek/úbytek
Cetechovice	- 1	- 4	- 5
Honětice	- 1	- 1	- 2
Chvalnov-Lísky	- 1	- 1	- 1
Koryčany	-11	22	11
Roštín	- 1	4	3
Soběsuky	- 1	8	7
Střílky	- 1	- 3	- 4
Troubky-Zdislavice	- 1	- 4	- 5
Zástřizly	- 1	1	0
Zborovice	- 4	7	2
Zdounky	3	3	6
DSO Koryčanska a Zdounicka	- 2	3	1

Z grafu je patrné, že v DSO došlo v roce 2000 k výraznějšímu úbytku počtu obyvatel a to zejména v důsledku vystěhování obyvatel. Přirozený přírůstek byl téměř v celém sledovaném období záporný, migrační saldo naopak kromě let 2000 a 2005 kladné. Ve vývoji je možné také pozorovat kolísavý průběh všech tří ukazatelů.



Obrázek 6 Graf vývoje přírůstku/úbytku počtu obyvatel na území DSO Koryčanska a Zdounecka v letech 1995-2008 [21]

4.3.3 Věková struktura

Z vývoje podílu tří základních věkových kategorií v letech 2004, 2006 a 2008 vyplývá, že na území DSO k významné změně vzájemného poměru jednotlivých věkových skupin téměř nedošlo. Mírný pokles byl zaznamenán u věkové kategorie do 14 let a naopak pozvolný nárůst vykazovala skupina obyvatel v poproduktivním věku, více než 65 let. Při porovnání podílu skupin obyvatel v předproduktivním a poproduktivním věku, je možné hodnotit populaci území DSO Koryčanska a Zdounecka v celém sledovaném období za regresivní, to znamená, že ve věkovém složení obyvatel převládají obyvatelé starší 60 let.

Tabulka 4 Věková struktura obyvatelstva na území DSO Koryčanska a Zdounecka v letech 2004, 2006 a 2008 [21]

Rok	Počet obyvatel	Z toho ve věku v %		
		0 - 14	15 - 64	65+
2004	9547	15,8	69,8	14,4
2006	9584	15,5	68,9	15,7
2008	9649	14,8	69,0	16,2

4.3.4 Vzdelanostní struktura

Vzdelanostní struktura je v rámci okresu, kraje i republiky vcelku průměrná. Nižší je zejména podíl obyvatel s vysokoškolským (o 3,3 % nižší podíl) a úplným středním vzděláním s maturitou (o 6,7 % nižší podíl) ve srovnání s průměrem okresu Kroměříž. V tomto stupni ukončeného vzdělání je možné nalézt stejné výsledky i v porovnání s výsledkem Zlínského kraje a výsledkem celorepublikovým. Naopak ve srovnání s průměrem okresu Kroměříž, je ve sledovaném území o 4 % větší podíl obyvatel s vyučením a středním odborným vzděláním bez maturity. Tento trend je možné pozorovat i ve srovnání s průměrem Zlínského kraje a celé České republiky.

Nejvyšší podíl obyvatel s vysokoškolským vzděláním byl v roce 2001 zaznamenán u obcí Koryčany (5,1 %) a Střílky (6,5 %). Téměř 5% podíl byl zaznamenán dále v obcích Chvalnov-Lísky a Zdounky. V Honěticích nebyl zaznamenán žádný občan s VŠ vzděláním.

U většiny obcí DSO Koryčanska a Zdounecka tvořili občané s nejvýše dosaženým středoškolským vzděláním bez maturity téměř 50 % obyvatel obce a u většiny obcí rovněž podíl obyvatel se základním vzděláním nebo bez vzdělání převyšoval podíl obyvatel s úplným středoškolským vzděláním s maturitou. Vyšší podíl středoškoláků s maturitou nebo občanů se základním vzděláním byl zaznamenán pouze v obci Zástřizly.

Tabulka 5 Vzdelanostní struktura obyvatel DSO Koryčanska a Zdounecka v porovnání s okresem Kroměříž, Zlínským krajem a ČR (stav k 01. 03. 2001) [20]

	Počet obyvatel starších 15 let	V tom podle stupně ukončeného vzdělání v %				
		Bez vzdělání	Základní a neukončené základní	Vyučené a střední odborné bez maturity	Úplné střední s maturitou	Vysokoškolské
DSO Koryčanska a Zdounecka	7 786	1,0	28,2	45,0	17,0	3,9
Okres Kroměříž	90 337	0,6	23,2	41,0	23,7	7,2
Zlínský kraj	496 595	0,4	24,8	39,0	24,1	7,7
ČR	8 575 198	0,4	23,0	38,0	24,9	8,9

4.4 Bydlení

Při posledním Sčítání lidu, domů a bytů v roce 2001 byl na území DSO Koryčanska a Zdounecka zjištěn celkový počet 3 625 domů, z nichž 74,6% tvořily domy trvale obydlené. Největší podíl trvale obydlených domů (přes 80%) byl zjištěn u obcí Zborovice a Zdounky. Naopak nízké zastoupení trvale obydlených domů (méně než 50%) bylo evidováno v obci Honětice. Většina domů na území DSO byla postavena v období 1946-1980 (42,1%). Zároveň výstavba z období 1981 – 2001 tvoří 23,3% domovního fondu ve sledovaném území, v okrese Kroměříž je tento podíl vyšší. Největší zastoupení nejstaršího domovního fondu je v obci Honětice, kde domy postavené do roku 1945 tvoří 63,6% domovního fondu obce. Nejmladší trvale obydlené domy se podle výsledků Sčítání lidu, domů a bytů v roce 2001 nacházejí v obcích Chvalnov-Lísky a Roštín. V těchto obcích přesahoval podíl domů postavených po roce 1980 27 % celkového domovního fondu.

Tabulka 6 Domovní fond na území DSO (stav k 01.03. 2001 - SLDB) [20]

	Domy úhrnem	z toho trvale obydlené v %	trvale obydlené domy podle období výstavby v %			
			do roku 1919	1920- 1945	1946- 1980	1981-2001
Cetechovice	109	65,1	17,0	15,5	43,7	24,0
Honětice	70	47,1	39,4	24,2	24,2	12,1
Chvalnov-Lísky	130	71,5	19,4	17,2	33,3	29,0
Koryčany	1136	73,3	20,2	18,5	38,4	23,0
Roštín	290	74,5	18,1	15,3	39,0	27,3
Střílky	297	70,4	13,0	14,4	46,4	25,0
Soběsuky	148	70,3	25,0	16,3	41,3	16,3
Troubky-Zdislavice	212	72,6	27,3	13,0	41,6	15,6
Zástřizly	78	55,1	23,3	14,0	42,0	21,0
Zborovice	493	84,6	15,0	12,2	48,4	23,7
Zdounky	662	80,2	15,6	13,6	45,4	25,0
DSO celkem	3625	74,6	18,5	15,2	42,1	23,3
Okres Kroměříž	26663	85,2	13,3	15,3	45,0	25,4
Zlínský kraj	133402	85,8	8,4	17,3	48,8	24,7

Jak vyplývá z výsledků Sčítání lidu, domů a bytů v roce 2001, bylo napojeno na kanalizaci v průměru 46% trvale obydlených domů. Nejvíce bylo přitom napojeno domů v obci Koryčany, Zdounky (více než 60% domů). Méně než třetina trvale obydlených domů napojených na kanalizaci byla evidována v obcích Honětice a Chvalnov-Lísky. Vodovodní přípojkou byla vybavena převážná většina domů zájmového území (95%). Převážná část do-

mů území DSO Koryčanska a Zdounecka byla rovněž vybavena přípojkou na plyn. Kromě obcí Roštín, Soběsuky, kde jsou v průměru plynofikovány 3 % obydlených domů a v obcích Honětice a Zástřizly, je více než 60 % trvale obydlených domů napojeno na plyn. Celková technická vybavenost domů v obcích na území DSO je téměř shodná s průměrem Zlínského kraje (napojení na vodovod 97,2 % domů, na plyn 67,9 % domů).

Tabulka 7 Technické vybavení domovního fondu na území DSO [16]

	Trvale obydlené domy celkem	z toho podle technického vybavení v %			
		přípojka na kanalizační síť	vodovod	plyn	ústřední topení
Cetechovice	71	54,9	91,5	71,8	70,4
Honětice	33	21,2	81,8	39,3	45,4
Chvalnov-Lísky	93	23,6	95,7	61,2	59,1
Koryčany	833	64,9	96,5	71,3	62,3
Roštín	216	51,3	98,1	4,1	75,0
Střilky	209	53,1	99,5	63,6	70,8
Soběsuky	104	38,4	95,1	1,9	62,5
Troubky-Zdislavice	154	42,8	90,9	78,5	75,9
Zástřizly	43	39,5	97,6	46,5	67,4
Zborovice	417	54,6	98,5	85,3	79,1
Zdounky	531	63,0	95,4	80,7	82,6
DSO celkem	2704	56,1	96,3	66,0	71,3
okres Kroměříž	22712	66,3	97,7	76,7	75,9
Zlínský kraj	114576	58,2	97,2	67,9	78,5

Většina obcí DSO Koryčanska a Zdounecka jsou svým charakterem venkovskými sídly s převažující obytnou funkcí a zastávající roli střediska místního významu se základní občanskou vybaveností. Charakter obcí s trvale obydlenými 70 až 150 domy je převážně zemědělský. Typickým znakem jsou hospodářské objekty a stodoly. Objekty splňují převážně funkci bydlení. Pro příklad můžeme uvést obce Cetechovice, Honětice, Zástřizly. Rozvoj bytové výstavby závisí na demografické situaci, avšak v žádné z obcí DSO se nárůst počtu obyvatel nepředpokládá. [38]

Ceny pozemků

Na základě údajů o cenách pozemků platných k říjnu 2005 vyplývá, že průměrná cena pozemků na území DSO dosahovala hodnoty 277 Kč/m². Na takto nízké ceny pozemků působí několik omezujících faktorů; jsou jimi obtížnější dostupnost, vybavenost obcí či nezaměstnanost. K obcím s vyšší cenou pozemků určených k bydlení patří Zdounky (424

Kč/m²), Zborovice (354Kč/m²), Koryčany a Roštín (320Kč/m²). Nejnižší ceny pozemků pro bydlení na území DSO byly stanoveny u obcí Honětice (185Kč/m²) a Cetechovice (223Kč/m²). [56]

Tabulka 8 Průměrná cena pozemků pro bydlení (stav k říjnu 2005) [56]

	Průměrná cena pozemků v Kč/m²
Cetechovice	223
Honětice	185
Chvalnov-Lísky	205
Koryčany	320
Roštín	320
Soběsuky	267
Střílky	294
Troubky-Zdislavice	256
Zástřizly	200
Zborovice	354
Zdounky	424
Průměr území DSO	277
Průměr okres Kroměříž	299

4.5 Ekonomická struktura a trh práce

DSO Koryčanska a Zdounecka je možné charakterizovat jako region průmyslově zemědělský. Místní obyvatelé se odedávna živili především zemědělstvím a právě zemědělství hraje i dnes v regionu význačnou roli.

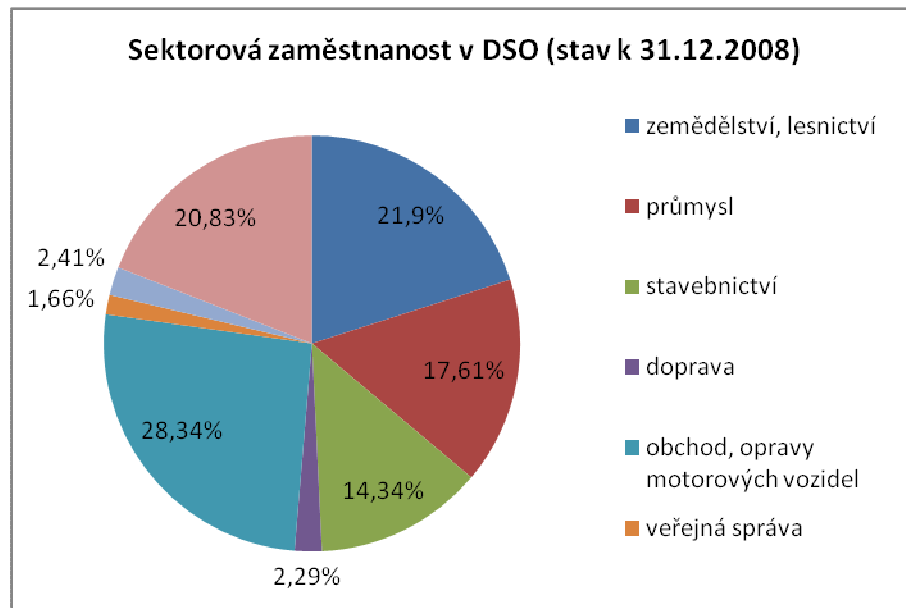
4.5.1 Struktura ekonomických subjektů v obcích

V odvětvové struktuře ekonomických subjektů působících na území Koryčanska a Zdounecka, zaujímá významný podíl zemědělství a lesnictví, na rozdíl od stavu v celém Zlínském kraji, kde dominuje průmysl. V porovnání se Zlínským krajem převažují v DSO ekonomické subjekty zabývající se stavební činností, obchodem a opravou motorových vozidel. Naopak výrazně nižší podíl ve srovnání s celokrajským poměrem je v oblasti školství a zdravotnictví. V hodnocení struktury podnikatelských subjektů podle jejich ekonomické činnosti, dominující postavení zaujímaly subjekty podnikající v odvětví obchodu a oprav motorových vozidel (28,3 %) a v odvětví zemědělství a lesnictví (21,9 %). Více než 17 % podíl mají subjekty podnikající v odvětví průmyslu. Nejvyšší počet podnikatelských sub-

jektů se nachází v Koryčanech (114), naopak Honětice nemají žádný subjekt podnikající v průmyslu. Terciérní sektor (obchod, doprava, veřejná správa, školství, zdravotnictví, ostatní služby) zaujímá 55,5 % všech podnikatelských subjektů na území DSO Koryčanska a Zdounecka.

Tabulka 9 Ekonomické subjekty na území DSO podle odvětví činnosti v roce 2008 [19]

	Ekonomické subjekty celkem	V tom podle odvětví převládající činnosti							
		Zemědělství, lesnictví	průmysl	stavebnictví	doprava	obchod, opravy motorových vozidel	veřejná správa	školství a zdravotnictví	ostatní služby
Cetechovice	33	10	3	1	2	12	2	0	7
Honětice	10	2	0	1	1	3	1	0	2
Chvalnov-Lísky	54	28	7	8	3	15	1	1	6
Koryčany	580	93	114	99	12	147	6	14	123
Roštín	127	37	22	17	1	28	2	4	31
Soběsuky	54	22	11	7	0	19	1	0	11
Střílky	154	38	22	20	3	41	2	6	43
Troubky-Zdislavice	95	48	14	15	2	26	3	2	16
Zástřizly	37	12	12	0	4	8	2	1	7
Zborovice	225	35	52	27	4	64	3	4	28
Zdounky	374	57	50	55	8	131	6	10	89
DSO	1 743	382	307	250	40	494	29	42	363
Zlínský kraj	283 400	5 400	102 700	31 600	14 700	36 100	15 100	36 200	7 400



Obrázek 7 Graf sektorové zaměstnanosti na území DSO Koryčanska a Zdounecka (stav k 31.12.2008) [19]

V roce 2009 působilo na sledovaném území celkem 1743 ekonomických subjektů. Více než polovinu subjektů představovali podnikatelé – fyzické osoby (71,4 %). Vyšší zastoupení je rovněž u samostatně hospodařících rolníků (15,7 % všech podnikatelských subjektů), což taktéž poukazuje na významnou roli odvětví zemědělství. Na území se nachází 6 akciových společností a 80 obchodních společností (s.r.o.), které dohromady tvoří 4,9 % z celkového počtu podnikatelských subjektů. Družstva jsou zastoupena v Koryčanech, Roštíně, Zborovicích a Zdoukách. Na území pak dále působí celá řada malých a drobných firem či živnostníků s dobrým vlivem na situaci na trhu práce.

Tabulka 10 Ekonomické subjekty podle právní formy na území DSO v roce 2008[19]

	Ekonomické subjekty celkem	státní organizace	a. s.	obchodní společnosti	družstevní organizace (družstva)	FO	samostatně hospodařící rolníci (SHR)	ostatní právní formy
Cetechovice	33	0	0	1	0	23	5	8
Honětice	10	0	0	0	0	5	2	3
Chvalnov-Lísky	54	0	0	1	0	38	20	10
Koryčany	580	4	3	19	2	439	59	82
Roštín	127	2	0	3	1	93	25	18
Soběsuky	54	0	0	2	0	42	17	10
Střílky	154	2	0	11	0	99	31	32
Troubky-Zdislavice	95	0	1	4	0	57	37	27
Zástřizly	37	0	0	4	0	26	12	4
Zborovice	225	2	0	18	1	156	24	36
Zdounky	374	3	2	17	1	267	42	74
Celkem DSO	1 743	13	6	80	5	1 245	274	304

4.5.2 Zemědělství

Pro zemědělství a jeho rozvoj jsou v této oblasti dobré podmínky. Tato nížinná oblast úrodné Hané se nachází v zemědělsky intenzivně obhospodařované oblasti a vytváří vhodné podmínky pro pěstování i náročnějších zemědělských plodin.

Zemědělská půda pokrývá 56% celkové plochy, v níž významnou část tvoří orná půda (84%). Nezemědělská půda zaujímá 42% celkové plochy území DSO. Největší podíl tvoří lesní půda, přičemž více než 80% výměry dosahuje v obcích Cetechovice, Koryčany, Roštín, Zástřizly. Zastavěná plocha celého území DSO pak zaujímá pouze 3% celkové výměry pozemků.

Tabulka 11 Podíl zemědělské půdy [19]

	Celková výměra pozemků	Zemědělská půda (ha)	v tom %			
			orná půda	zahrady	ovocné sady	trvalé travní porosty
Cetechovice	748	447	82,3	3,4	3,1	11,2
Honětice	369	315	87,6	2,2	3,0	9,8
Chvalnov-Lísky	884	565	92,7	3,4	1,1	2,7
Koryčany	4117	1665	77,8	5,2	0,9	16,0
Roštín	1805	854	90,4	3,9	1,2	4,6
Soběsuky	401	351	82,6	5,4	4,0	8,3
Střílky	992	594	85,5	4,5	2,4	7,7
Troubky-Zdislavice	1056	907	82,1	3,5	10,9	3,5
Zástřizly	668	266	82,0	4,5	0,0	13,5
Zborovice	1247	932	92,7	4,5	2,1	0,5
Zdounky	2662	1712	78,5	4,7	4,3	12,6
Území DSO	14949	8608	83,7	4,3	3,1	8,9

Tabulka 12 Podíl nezemědělské půdy [19]

	Celková výměra pozemků	Nezemědělská půda (ha)	v tom %			
			lesní půda	vodní plochy	zastavěné plochy	ostatní plochy
Cetechovice	748	295	87,0	0,7	2,4	10,2
Honětice	369	53	60,3	7,5	7,5	24,5
Chvalnov-Lísky	884	320	78,8	3,8	2,5	15,0
Koryčany	4117	2453	87,3	2,9	2,3	7,5
Roštín	1805	952	90,8	0,5	1,9	6,8
Soběsuky	401	50	18,0	10,0	18,0	54,0
Střílky	992	398	79,4	1,0	3,3	16,3
Troubky-Zdislavice	1056	149	42,3	6,0	10,1	41,6
Zástřizly	668	402	88,1	1,0	2,2	8,7
Zborovice	1247	316	62,3	3,2	8,5	25,9
Zdounky	2662	950	75,2	1,7	4,3	18,8
Území DSO	14949	6338	82,0	2,2	3,3	12,5

Ceny zemědělských půd se na řešeném území pohybují v rozmezí 6-14 Kč/m². Na ceně těchto pozemků se projevuje kvalita pozemků, druh nebo poloha pozemků. Nejvyšší průměrná cena zemědělské půdy stanovená k 1.1 2010 je v obcích Troubky-Zdislavice a Zborovice. V letech 2008 a 2009 se situace s cenami pozemků výrazně neměnila. [25]

Tabulka 13 Cena zemědělské půdy v letech

2008-2010 [25]

	Cena pro rok (Kč/m ²)		
	2008	2009	2010
Cetechovice	6,90	8,14	8,14
Honětice	7,86	9,25	9,25
Chvalnov-Lísky	7,49	8,81	8,81
Koryčany	6,47	7,65	7,65
Roštín	9,05	10,62	10,62
Soběsuky	6,54	7,87	7,87
Střílky	6,33	7,49	7,49
Troubky-Zdislavice	11,29	13,21	13,21
Zástřizly	5,12	6,09	6,09
Zborovice	11,26	13,15	13,15
Zdounky	8,29	9,47	9,47

V posledních letech zaznamenala živočišná výroba pokles, jehož důsledkem je i množství nevyužitých zemědělských prostor uvolněných tímto sektorem. Mezi hlavní problémy subjektů podnikajících v zemědělství patří rostoucí ceny vstupů, kolísavé výkupní ceny produktů, neefektivní čerpání finančních zdrojů, stav zemědělské politiky nebo nestálost počasí, což významně omezuje konkurenceschopnost. Působí zde i vliv špatné dopravní obsluhy území. Zemědělskou produkcí se na území zabývají pouze soukromí farmáři/jednotlivci. Zemědělství má na území DSO svůj nezanedbatelný význam a do budoucna je nutné věnovat této problematice vyšší pozornost. [24]

4.5.3 Průmysl

K významným průmyslovým oborům regionu se řadí již tradičně nábytkářský průmysl.

Tradice zpracovatelského průmyslu má na území základ v založení firmy TON roku 1856, která později přesídlila do Bystřice pod Hostýnem. Nejvýznamnějším zástupcem podnikatelského prostředí působícím na Koryčansku, je průmyslový závod v Koryčanech, KORYNA nábytek a.s. podnikající v odvětví nábytkářského průmyslu s více než 250 zaměstnanci. Dalšími významnými závody v Koryčanech jsou LIGNIS s.r.o., který provádí výrobu oken a dveří včetně jejich montáže a DŘEVOPODNIK HAUSNER s.r.o. Ve Zborovicích má sídlo firma PILANA TOOLS Saw Bodies s.r.o. [33][40][49]

Tabulka 14 Významní zaměstnavatelé[40]

Název	Sídlo	Převažující činnost	Počet zaměstnanců
KORYNA nábytek, a.s.	Koryčany	výroba nábytku	250-499
DŘEVOPODNIK HAUSNER s.r.o.	Koryčany	pilařská výroba a impregnace dřeva	50-99
LIGNIS s.r.o.	Koryčany	výroba dřevařských výrobků, dých	50-99
PILANA TOOLS Saw Bodies spol. s.r.o.	Zborovice	výroba nástrojů a nářadí	50-99
GSP High Tech Saws, s.r.o.	Zborovice	výroba nástrojů a nářadí	50-99

Tabulka 15 Ostatní zaměstnavatelské subjekty nad 10 zaměstnanců [40]

Název	Sídlo	Převažující činnost
KOMEST, spol.s.r.o.	Koryčany	pozemní a inženýrské stavitelství
MALDREV s.r.o.	Zdounky	truhlářská a tesařská výroba
MOTRANS Střílky s.r.o.	Střílky	silniční nákladní doprava
SEPIO spol. s. r. o.	Zborovice	výroba nožířských výrobků

Jelikož mikroregion leží více než 15 km od okresního města a dostupnost je velmi špatná, lidé nalézají práci taktéž za hranicí mikroregionu, ve městech Kroměříž, Kyjov, Prostějov, Chropyně nebo Vyškov.

4.5.4 Nezaměstnanost

Na nynějším celkovém stavu nezaměstnanosti se negativně podepsaly současné hospodářské změny. Situace v této západní části okresu Kroměříž je dlouhodobě nejhorší. Na začátku roku 2010 zde přesáhla míra nezaměstnanosti hranici 15 %. Tato situace nastala i ve stejném období roku 2006, v následujících třech letech však byl zaznamenán obrat ve vývoji a situace na poli zaměstnanosti se zlepšovala.

V lednu 2010 dosahovala průměrná míra nezaměstnanosti na území DSO 15,6 %. To je více než republikový, krajský i okresní průměr. V jednotlivých obcích území DSO Koryčanska a Zdounecka jsou v míře nezaměstnanosti značné rozdíly. Největší pokles míry nezaměstnanosti ve sledovaném období 2006 -2009 v měsíci lednu je možné sledovat v obci Cetechovice. Rozdíl v míře nezaměstnanosti v roce 2007 a 2009 dosáhl 8,8 %. Tento takto výrazný pokles nebyl v ostatních obcích zaznamenán. Je však dán nízkým počtem obyvatel, proto tak značný rozdíl.

Nejhorší situace ve sledovaném období lednu roku 2009 na trhu práce v oblasti nezaměstnanosti, byla evidována v obci Soběsuky (17,9 %), dále pak v Troubkách-Zdislavicích (14,9 %). Míra nezaměstnanosti je ovlivněna sezónními výkyvy, kdy v důsledku zahájení stavebních a dalších prací v letních měsících, dochází ke snížení počtu nezaměstnaných. Proto lze v zimních měsících očekávat zvýšení míry nezaměstnanosti.

V rámci území DSO vykazují nejvyšší míru nezaměstnanosti obce odlehlé a vzdálené od lokálních středisek s vyšší nabídkou práce. Možnost uplatnění ekonomicky aktivních obyvatel těchto obcí, je snížena jak již zmíněnou odlehlostí, tak také znesnadněnou dojížděnkou za prací. Nabízená pracovní místa jsou pro občany z periferních oblastí konfrontována s možností dojíždět veřejnou dopravou a pracovní dobou. Situace na trhu práce v celém území DSO je nepříznivá, především pak v malých obcích. K 31. 1. 2010 překročily všechny obce průměrnou míru nezaměstnanosti okresu Kroměříž.

Rok 2008 byl z pohledu zaměstnanosti ve sledovaných obdobích nejpříznivější, 3 obce zaznamenaly míru nezaměstnanosti nižší než 10% - Koryčany (9,2 %), Střílky (8,2 %) a Zdounky (8,8 %). Z hlediska členění obcí DSO dle míry nezaměstnanosti jsou na tom nejhůře obce Soběsuky, kde za pět sledovaných období byla zaznamenána průměrná nezaměstnanost 17,4 %, Chvalnov-Lísky (16,3 %) a Roštín (16,3 %). Z pohledu nejmenší míry nezaměstnanosti jsou to obce Zdounky (12,5 %), Zborovice (12,9 %). Je zřejmé, že průměrná nezaměstnanost v mikroregionu je vyšší, než je celkově ve Zlínském kraji

Tabulka 16 Míra nezaměstnanosti v jednotlivých obcích DSO Koryčanska a Zdounecka v letech 2006 – 2010 [32]

	Míra nezaměstnanosti k 31.1. v %					
	2006	2007	2008	2009	2010	průměr
Cetechovice	18,7	19,8	12,1	11,0	17,6	15,8
Honětice	13,8	13,8	10,3	13,8	13,8	13,1
Chvalnov-Lísky	16,7	16,7	15,8	13,2	19,3	16,3
Koryčany	15,5	14,3	9,2	10,7	15,6	13,1
Roštín	17,0	14,7	10,7	14,7	24,3	16,3
Střílky	17,6	13,0	8,2	10,5	13,6	12,6
Soběsuky	16,6	17,9	12,4	17,9	22,1	17,4
Troubky-Zdislavice	14,4	11,7	11,3	14,9	23,9	15,2
Zástřizly	8,8	12,3	14,0	14,0	17,5	13,3
Zborovice	14,4	12,1	10,3	9,7	17,8	12,9
Zdounky	14,1	11,5	8,8	11,3	16,7	12,5
DSO	15,9	14,4	9,7	10,9	15,6	13,3
Okres Kroměříž	12,0	9,6	7,2	8,0	13,6	10,1
Zlínský kraj	7,8	6,0	6,1	7,4	11,9	7,8
ČR	8,0	6,0	4,7	5,8	10,8	7,1

Ve snižování míry nezaměstnanosti je důležité se zaměřit na zlepšení dopravní dostupnosti, aby zde nejen občané mohli dojíždět do okolních měst (Kroměříž, Kyjov), ale také aby se zde zvýšil počet podnikatelů a případných investorů.

4.6 Občanská vybavenost

4.6.1 Školy a školská zařízení

Školská zařízení jsou v obcích na území DSO na úrovni mateřských, základních i středních škol. Střední školství je zastoupeno Střední školou obchodu a gastronomie Koryčany a SOU nábytkářské Koryna, s.r.o. v Koryčanech. Žáci mohou rovněž dojíždět za vzděláním do škol v Kroměříži nebo do sousedních okresních měst - Uherského Hradiště, Zlína, Hodonína nebo Vyškova. Ve Střílkách se nachází výchovný ústav pro mládež a středisko výchovné péče HELP Střílky. Kapacita dětí v zařízení je 48, součástí zařízení je škola. Nabídka školských zařízení rozšiřuje základní umělecká škola ve Zdounkách. [41][48]

Mateřské školy na území DSO:

- Koryčany
- Roštín

- Střílky
- Zborovice
- Zdounky

Základní školy na území DSO:

- Koryčany
- Roštín
- Střílky
- Zborovice
- Zdounky

4.6.2 Zdravotní péče

K zajištění zdravotní péče na území DSO jsou k dispozici ordinace praktických lékařů pro dospělé v 5 obcích mikroregionu. Jedná se o lékaře, kteří mají v místě každodenní ordinací dobu nebo lékaře, kteří ordinují jen v některé dny v týdnu. Obce se sídlem ordinací lékařů se stávají spádovými centra pro okolní obce. Nejvyšší vybaveností zdravotnickými zařízeními disponuje na území DSO Koryčanska a Zdounecka město Koryčany. Ty jsou spádovou oblastí i díky ordinacím některých speciálních lékařů (praktický zubní lékař, gynekologická ambulance). Obslužným střediskem pro rozšířenou oblast zdravotnictví jsou také Zdounky (rehabilitační ambulance, fyzioterapie). Vyšší zdravotní péče je poskytována v okresních nemocnicích v Kroměříži a vyšších specializovaných pracovištích v krajské nemocnici Zlín a blízkých okresních městech v Uherském Hradišti, Hodoníně, Vyškově. [44]

Ordinace praktického lékaře pro dospělé:

- Troubky-Zdislavice
- Zborovice
- Zdounky
- Střílky
- Koryčany

Praktický lékař pro děti a dorost, dětská poradna:

- Troubky- Zdislavice
- Zborovice
- Zdounky

- Roštín
- Střílky
- Koryčany

4.6.3 Sociální péče

Sociální péče je na území DSO poskytována Ústavem sociální péče pro dospělé ve Zborovicích, který slouží i pro mentálně postižené osoby a Domovem důchodců a domem s pečovatelskou službou v Koryčanech. Vybavenost službami sociální péče pro seniory je na území DSO kapacitně spíše nedostačující, bylo by vhodné zajistit větší kapacitu a pestrrou nabídku těchto služeb také vzhledem k problémům, jež přinese blízká budoucnost, a to celorepublikové stárnutí populace. [19][23]

4.6.4 Kultura a sport

Nabídka kulturních a sportovních zařízení a událostí je důležitá, může přispívat k rozšíření povědomí potenciálních návštěvníků o tento region. Vhodným sportovním zařízením disponuje obec Zdounky a Koryčany. Počet hřišť je dostačující, je však nutné jejich zkvalitnění a doplnění vybavení. Plochy určené pro sportovní vyžití je zapotřebí posílit, vhodnou možností by byly vodní plochy určené ke koupání. Venkovní koupaliště se nachází v Koryčanech. Koupaliště v Roštíně prošlo v roce 2007 generální rekonstrukcí. V Roštíně se nachází letní širokoúhlé kino, které je v současné době mimo provoz. V obcích Koryčany, Zdounky, Zborovice, Roštín, Chvalnov a Střílky je zřízeno kulturní zařízení pro volnočasové aktivity různé kvality. Síť místních knihoven je rozsáhlá. [19][37][42]

V obcích mikroregionu je aktivní řada spolků a sdružení. Téměř v každé obci působí sbor dobrovolných hasičů, myslivecká sdružení, fotbalové kluby, zájmová sdružení, jednota Sokol. Důraz bych kladla na pořádání zájmových akcí a vhodné by bylo zaměřit se na práci s mládeží.

4.7 Dopravní infrastruktura

Dopravní obslužnost a dopravní dostupnost hraje významnou roli a je jednou z podstatných složek atraktivity sledovaného území. Regiony, kterými neprochází významné dopravní spojení, jsou méně hospodářsky výkonné, působí zde mnohé bariéry rozvoje, např. nezáměr ze strany nových investorů, obtížnější napojení na blízké i vzdálenější trhy, absence

technické infrastruktury, nepříznivá věková a vzdělanostní struktura obyvatelstva, převaha venkovského osídlení a jiné. Dobrá dopravní dostupnost pozitivně působí na stav zaměstnanosti v regionu, protože rozšiřuje obyvatelstvu okruh pro výběr zaměstnání.

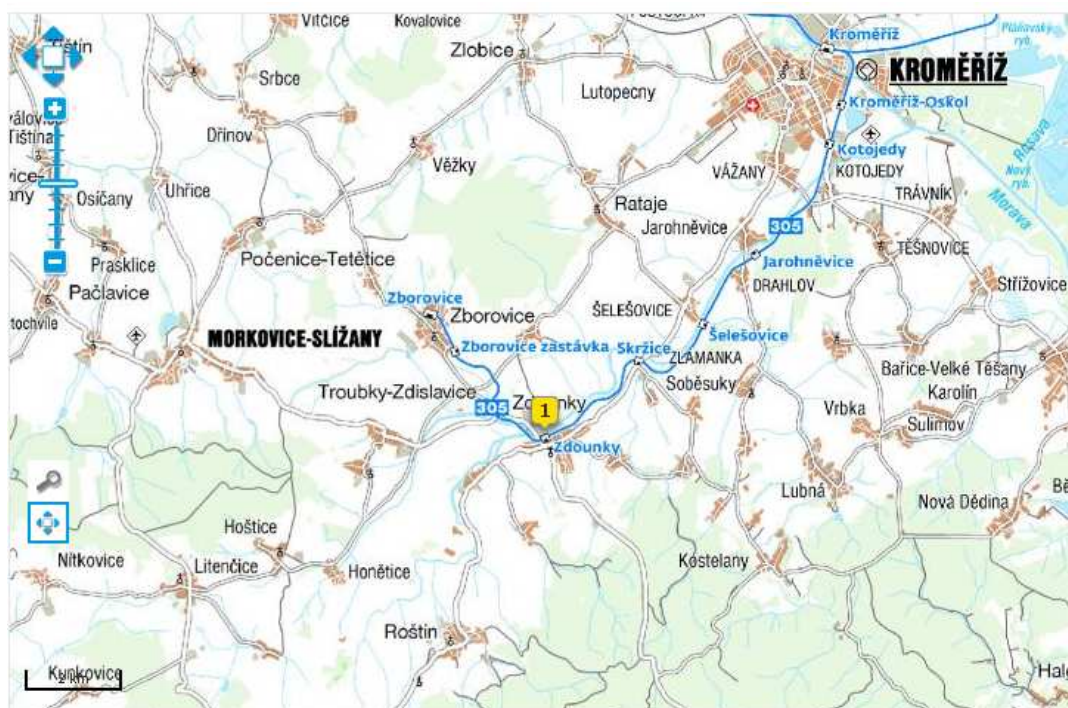
4.7.1 Železniční doprava

Železniční doprava na území DSO nemá v současné době silný význam. Železniční doprava okrajově doplňuje dopravu silniční a má pouze místní význam. Spojení rychlíkové je možné až ze stanic mimo zájmové území, nejbližší železniční uzel se nachází v Hulíně. [14]

Zájmovým územím prochází dvě železniční tratě:

trať č. 305 Kroměříž – Zborovice, délka 17 km, 8 zastávek (Kroměříž, Kroměříž-Oskol, Kotojedy, Jarohněvice, Šelešovice, Zdounky, Zborovice zastávka, Zborovice)

trať č. 340 Brno – Veselí nad Moravou: na území DSO železniční zastávka jen v Jestřebicích (místní část Koryčan) [14]



Obrázek 8 Mapa železniční sítě na území DSO Koryčanska a Zdounecka [14]

4.7.2 Silniční doprava

Nosným druhem dopravy regionu je silniční doprava. Pátevní síť je tvořena silnicemi II. třídy a je doplněna navazujícími silnicemi III. třídy. Dopravní dostupnost hraje významnou roli také z hlediska rozvoje zemědělství a místního průmyslu ve venkovských obcích.

Silniční síť je tvořena státními silnicemi I., II., a III., třídy a významným úsekem I/50 (mezinárodní trasa E 50), který prochází jižní částí území. Nejbližším dálničním úsekem je úsek dálnice D1.

Silničním tahem krajského významu je silnice:

- II/432 : Kroměříž – Zdounky – Koryčany – Kyjov – Hodonín

[36]

Silničními tahy místního významu jsou silnice:

- II/428: Ivanovice na Hané – Morkovice-Slížany – Zdounky – Staré Město u Uherského Hradiště
- II/429: hranice kraje – Koryčany – Osvětimany
- II/433: hranice kraje – Morkovice-Slížany – Střílky

[36]

Při hodnocení stavu silniční sítě, je nutno konstatovat zanedbanost sítě silnic II. a III. třídy a prakticky celého rozsahu místních komunikací, které vyžadují opravy a rekonstrukce. Stav silnic je nevhodný také pro cyklistickou dopravu, silnice II/432 není vzhledem k hustotě provozu a existenci úzkých míst, pro tuto formu dopravy vhodná.

4.7.3 Autobusová doprava

V řešeném území má svůj nezanedbatelný význam doprava hromadná. Hromadná přeprava je zajištěna linkovými autobusy dopravců KRODOS BUS a.s. Kroměříž, VYDOS BUS a.s. Vyškov, ČSAD KYJOV a.s. Kyjov. Četnost spojů v průběhu času postupně klesá, v pracovní dny je frekvence spojů dostatečná, ve dnech pracovního volna je dopravní dostupnost výrazně omezena. Toto může mít nepříznivý vliv na oblast cestovního ruchu, společenské a kulturní zájmy obyvatel.

[34]

4.8 Technická infrastruktura

4.8.1 Vodovody

Zásobování pitnou vodou je v obcích na dobré úrovni. Všechny obce na území DSO mají vybudován veřejný vodovod. Nedostatkem místních vodovodů je nestálý tlak, jedná se o například výše položené místní části obce Koryčany, a místní nedostatek vody v letních měsících. Občasný nedostatek vody v obci Střílky řešila obec v roce 2007 vybudováním

přivaděče na vodovodní řad v obci Lískovec. Veřejné obecní vodovody jsou napojeny na několik vodárenských soustav. Z vodárenské soustavy napojené na okresní město Kroměříž čerpají obce Soběsuky, Zdounky, Zborovice, z nítkovické soustavy obce Honětice, Troubky a vlastními obecními vodovody jsou vybaveny obce Cetechovice, Koryčany, Chvalnov. Jako zdroj pitné vody rovněž slouží přehradní nádrž v Koryčanech, která je napojena na úpravnu vody a voda je z ní čerpána do skupinového vodovodu Kyjov. Pro udržení kvality vody si některé stávající vodovody v budoucnu vyžádají rekonstrukci. Je však možné konstatovat, že kapacita místních, veřejných vodních zdrojů je dostačující. [55]

4.8.2 Kanalizace

Situace v likvidaci odpadních vod a ve stavu kanalizační sítě není v současné době příznivá. Čistírna odpadních vod je vybudována pouze v obcích Zdounky a Koryčany. Ve většině obcí je vybudována nesoustavná jednotná kanalizace z betonových trub. Obce vypouštějí znečištěné odpadní vody do místních vodotečí bez předchozího předčištění. Ve výhledu se ve většině obcí počítá s doplněním, resp. opravou stávající kanalizace tak, aby vyhovovala platným normám a provozním požadavkům. Vybudování čističek odpadních vod může být zkomplikováno náročnými majetko-právními vztahy, projektovou a investiční přípravou. Napojení obcí na kanalizační síť přesahuje u téměř všech obcí 75%, což je možné hodnot jako uspokojivé. Problémy se stavem kanalizační sítě se ojediněle projevují v rovinných oblastech, kde chybí spádovost pro gravitační svedení a bylo by vhodné na kanalizační síti vybudovat přečerpávací stanice, případně zřídit kanalizaci tlakovou. [55]

Tabulka 17 Rozsah kanalizační sítě na území DSO Koryčanska a Zdounecka [55]

	Délka kanalizace (m)	Napojení na veřej- nou kana- lizaci
Cetechovice	2 550	85%
Honětice	1 240	90%
Chvalnov-Lísky	2 330	75%
Koryčany	13 849	90%
Soběsuky	1 070	80%
Střílky	5 590	95%
Troubky-Zdislavice	3 460	95%
Zástřizly	1 280	45%
Zborovice	6 730	98%
Zdounky	7 870	95%

4.9 Cestovní ruch

Mikroregion spadá z hlediska metodik cestovního ruchu Zlínského kraje do turistické destinace Haná. Na území mikroregionu se nachází řada historických památek a přírodně atraktivních míst. Obec Zdounky i město Koryčany jsou výchozím bodem turistických i cykloturistických tras do vrchoviny Chřibů. Dalšími turisticky atraktivními sídly mikroregionu s množstvím objektů individuální rekreace a dalšími navazujícími službami, zejména pro letní sporty, jsou rovněž Roštín, Střílky a Cetechovice. [28]

4.9.1 Přírodní předpoklady

Z pohledu krajinného potenciálu využitelného pro cestovní ruch je třeba zmínit především přítomnost pohoří Chřibů. Pohoří Chřibů představuje velmi kvalitní rekreační prostředí, především pro pěší turistiku, ale i pro další druhy rekreace. Turistický potenciál Chřibů je využíván v rekreačních střediscích Roštín s rekreačním areálem Kamínka. Areál je v průběhu celého roku využíván ke konání množství sportovních a kulturních akcí. Mezi nejznámější a nejtradičnější patří: Pohádková Kamínka a Pivní slavnosti. Je jedním z míst na území DSO přímo určených k rekreaci. Hlavní rekreační centra zde pak dále tvoří město Koryčany a turistické centrum Bunč. [28] [45]

4.9.2 Kulturní a historické předpoklady

Území mikroregionu disponuje kulturně-historickým dědictvím v podobě nemovitých památek. Mezi nejvýznamnější patří barokní **hřbitov ve Střílkách**, který je svou originální architekturou a sochařskou výzdobou perlou stavitelského a sochařského umění z doby baroka. Je to vzácné umělecké dílo, jedinečné nejen na celé Moravě, ale i v celé České republice. Střílecký hřbitov byl zbudován bývalým majitelem stříleckého, buchlovského a tovačovského panství, Antonínem Amandem Petřvaldským z Petřvaldu v letech 1730 - 1743. Plocha hřbitova zaujímá cca 2000 m². **Hrad Cimburk**, rozsáhlá zřícenina gotického hradu nacházející se cca 5km od města Koryčany. Je dominantní atraktivitou cestovního ruchu na území mikroregionu. Hrad byl postaven mezi lety 1327-1333 a v roce 1720 byl opuštěn. Ve 30. letech 20. století byly provedeny první záchranné práce, další pak v roce 1940. Dochovaly se části hradního paláce s několika kamennými portály, hradby s půlkruhovou baštou a také kruhová věž, odkud je výhled do údolí. V prostorách hradu jsou pořádány kulturní, společenské, divadelní a folklórní akce. Ve Zdounkách se nachází **Zámek Strachwitzův**, který v současnosti slouží jako domov důchodců. Stojí na místech bývalé tvrze, zbudované asi ve XIV. století. Původní tvrz byla přeměněna na kostel využívaný jezuity, po zrušení jezuitského řádu r. 1773 byl předán studijnímu fondu. **Kostel Nejsvětější Trojice** byl původně gotický farní kostel, nejcennější částí kostela je kamenný renesanční figurální a znakový náhrobník Jana Jiřího Zoubka ze Zdětína, moravský unikát.

[13] [31] [48] [54]

Střílky

- Zámek a zámecký park
- Zřícenina Stříleckého hradu

Koryčany:

- Zámecký areál
- Areál kostela

Troubky - Zdislavice:

- Zámek
- Hrobka spisovatelky Marie Ebner Eschenbach

Kromě zmíněných památek je v obcích řada památkově cenných objektů, jako jsou chráněné domy, kostely nebo kaple, zvonice, boží muka, pomníky, kříže.

V kulturním vyžití obyvatel si oblibu získaly akce vztahující se k ročnímu období nebo oslavy událostí spjaté s historií či významnou památkou obce. Tyto programy jsou pořádány převážně spolky působícími v obcích mikroregionu. Jedná se například o Sbor dobrovolných hasičů, fotbalový oddíl či jiný zájmový spolek.

4.9.3 Společensko-realizační předpoklady

Rekreace a cestovní ruch jsou specifické aktivity, které vyžadují zvýšené nároky na ubytování a stravování a další obslužný okruh činností. Možnosti na pokrytí těchto nároků na území mikroregionu jsou vytvořeny zvláště v horské oblasti Chřibů. Jejich rozvoj by mohl být jedním z důležitých faktorů pro zlepšení úrovně v oblasti cestovního ruchu s přispěním ke zlepšení ekonomické úrovně oblasti. Pro rekreaci a turistiku má území v části Chřibů výborné přírodní podmínky, zvláště pro letní sezónu. Na ostatním území mikroregionu mohou být tyto podmínky zlepšeny zdůrazněním místních zajímavostí, zejména kulturních a jiných památek a nabídkou pěší turistiky, cykloturistiky, hipoterapie a agroturistiky. Tradiční formou rekreace se díky příznivému terénu, při vhodných realizačních aktivitách, může stát cykloturistika.

Rekreační objekty tvoří pouze chatky a chalupy. Snahy podnikatelů o rozvoj letní i zimní rekreace stěžují nevhodné klimatické i ekonomické podmínky. K tomuto faktoru se přidává i malá znalost veřejnosti nabízených aktivit, bylo by tak vhodné, zaměřit se na propagaci přírodních a kulturních atraktivit. Je nutné zaměřit se zvláště na zajištění co nejdelšího sezónního provozu a rekreace a jejich intenzivní propagací.

Tabulka 18 Přehled ubytovacích zařízení na území DSO Koryčanska a Zdounecka [18]

Obec	Název	Typ ubytování	Kapacita
Koryčany	Mája	chata	11-50 pokojů
Koryčany	Domov	penzion	11-50 pokojů
Koryčany	RS U klokana	rekreační středisko	80 lůžek
Koryčany	Ubytování na rybníku Prokop	chata	14 lůžek
Roštín	RS Kamínka	rekreační středisko	125 lůžek
Roštín	Lesní penzion Bunč	penzion	méně než 10 pokojů
Roštín	Tělovýchovné zařízení	turistická ubytovna	11-50 pokojů

Možnosti rekreace v zimním období

Z hlediska využití Chřibů v zimní sezóně nejsou sněhové podmínky v této rekreační oblasti často ideální, dovolují však provoz lyžařských středisek téměř po celou sezónu. Lyžařský vlek se nachází v Koryčanech a kratší lyžařský vlek je také v Troubkách - Zdislavicích, ale bez jakéhokoliv dalšího vybavení. Pro sjezdové lyžování je možné využít lyžařské středisko Stupava (okr. Uherské Hradiště), vzdálené 8 km od Koryčan. Areál je v případě potřeby uměle zasněžován a osvětlován pro noční lyžování. V oblasti běžkařské turistiky jsou pak vyhledávány spíše hřebenové trasy. [28] [35]

Možnosti rekreace v letním období

Mikroregionem prochází 5 značených cyklistických tras. Na území mikoregionu zatím nejsou v dostatečném množství vybudovány cyklostezky, které se jeví jako potřebné, zvláště s ohledem na tento nastupující módní trend. Cyklotrasy procházející územím DSO Koryčanska a Zdounecka: [28]

Cyklotrasy III. třídy:

č.473: Rajhradice - Újezd u Brna – Lovčičky – Koryčany – Bunč - Otrokovice

Cyklotrasy IV. třídy:

č.5012: Koryčany – Roštín - Kroměří.

č.5013: Staré Město – Velehrad – Bunč – Zdounky - Němčice n.H. – Pivín – Určice -

Prostějov

č.5018: Modrá u Velehradu - Bunč - Roštín

č.5019: Salaš – Vlčák – Cetechovice

[36]

Hipoturistika

V letním období je možné využít stále populárnější formy turistiky, tedy hipoturistiku (turistika na koních). Na území DSO se nachází několik zařízení pro provoz této turistiky. Hipocentrum Koryčany se specializuje na pobyty s jezdeckým výcvikem, speciální hipore-

habilitační pobyty pro handicapované děti a nabízí širokou škálu pobytů pro letní tábory, školní skupiny, rodiny a další. Areál je bezbariérově zařízen. [26] [36]

4.10 ŽIVOTNÍ PROSTŘEDÍ

Celé řešené území patří díky svým přírodním podmínkám k zemědělsky využívaným územím. Charakteristickým rysem je mírně zvlněná krajina. Životní prostředí Chřibů dosahuje vysoké kvality, zdejší ovzduší má výrazně nízký výskyt emisí znečišťujících látek. [28]

4.10.1 Přírodní hodnoty

Přírodní park Chřiby - jde o výraznou vrchovinu protáhlou ve směru SV - JZ mezi městy Kroměříž, Uherské Hradiště a Koryčany Chřiby jsou proslulé svými zachovalými bukovými lesy, přírodními vyhlídkami a skalami, nachází se zde řada zvláště chráněných území. Chřiby jsou také zajímavé z hlediska historického. V popisovaném území se nachází také 12 maloplošných zvláště chráněných území (4 přírodní rezervace a 8 přírodních památek) a 2 přírodní parky. V oblasti Chřibů se nachází početná populace kuňky žlutobřiché a kuňky ohnivě (nejpočetnější populace u Koryčan) a významná lokalita druhu *Vertigo angustior*, stanoviště je stabilní s velmi dobrým vodním režimem. [27] [30]

Přírodní památka Kazatelna - přírodní památku Kazatelna tvoří vypreparované skalisko (vrcholová skála) z pískovce magurské vrstvy, asi 8 m vysoké, pod hlavním hřebenem Chřibů, na katastrálním území Koryčan. Kazatelna je jedním z největších skalních útvarů v Chřibech. Důvodem vyhlášení přírodní památky je ochrana ojedinělého morfologicky zajímavého skalního výchozu. [27] [30]

Přírodní památka Kozel - skalisko Kozel je věžovitá izolovaná skála zvedající se na mírném lesnatém svahu tvořená odolnými pískovci a slepenci magurského flyše, vysoká asi 22 m. Na skalisku je popsáno celkem 18 výstupových tras, horolezecká činnost je zde však zakázána. [27] [30]

Přírodní památka Přehon - výslunná travnatá stráň s ojedinělými břízami. Horní okraj rezervace tvoří starý ovocný sad, který byl vyhlášený jako významný krajinný prvek, na východní straně je borový lesík. Motivem ochrany se stala významná botanická lokalita s výskytem teplomilných společenstev a jediná ze dvou lokalit výskytu koniklece velkokvětého na Kroměřížsku. [27] [30]

Přírodní památka Bralová - Bralová představuje výslunnou křovinatou stráň. Nachází se v nadmořské výšce asi 1,8 km jihozápadně od obce Střílky, nedaleko silnice ze Střílek do Koryčan v katastrálním území Střílky. Předmětem ochrany se stala z důvodu ochrany stanoviště teplomilných druhů rostlin. [27] [30]

Přírodní památka Kamenec - Kamenec se rozkládá jihovýchodně od obce Zdounky. Je to výslunná travnatá stráň na místě bývalého pískovcového lomu s jalovci a teplomilnými společenstvy rostlin (hvozdík kartouzek, sveřep vzpřímený, bílojetel pětिलistý, kozinec dánský aj.) o rozloze 3 ha. [27] [30]

Přírodní rezervace Stará Hráz - Stará hráze se nachází při pravém břehu říčky Stupavy. Tvoří ji společenstvo přirozených květnatých bučin a jasanových olšin s výskytem chráněných druhů rostlin a živočichů. Výměra 7,76 ha. Významná přírodní rezervace zejména díky výskytu chráněných a ohrožených druhů rostlin, např. vstavače bledého. [27] [30]

Národní přírodní rezervace Strabišov-Oulehla - Národní přírodní rezervace Strabišov-Oulehla vznikla sloučením dvou samostatných zvláště chráněných území, lesa Strabišova a výslunné stráně Oulehla. NPR Strabišov-Oulehla leží v jihovýchodní části okresu Kroměříž v katastrálního území Kunkovice a Lísky, severovýchodně od obce Lísky. Celková rozloha: 69,7008 ha. Důvodem vyhlášení národní přírodní rezervace je ochrana šípákových a habrových doubrav na spraši a společenstva teplomilných rostlin a jedné z nejbohatších lokalit vstavačovitých (*Orchideaceae*) na Moravě. Je to jediné naleziště kriticky ohroženého druhu vstavače trojzubého (*Orchis tridentata*) ve Zlínském kraji. Tato rezervace je zařazena do soustavy Natura 2000 jako evropsky významná lokalita v České republice.

[27] [30]

Přírodní památka Drážov – Drážov je výslunná travnatá stráň ležící jižně od obce Zdounky. Důvodem vyhlášení přírodní památky je výskyt teplomilných rostlinných společenstev na keřnaté výslunné stráni. [27] [30]

4.10.2 Čistota ovzduší

V obcích není žádný významnější bodový zdroj znečištění ovzduší. Přesto lze ovzduší zlepšit snížením emisí z dopravy (výsadbou izolační zeleně okolo komunikací), snížením emisí z výrobních provozů (ve stávajících a nových provozovnách navrhnout technologická opatření, která povedou k zmenšení znečištění ovzduší), opatřeními ke snížení větrné eroze (výsadba rostlinných prvků apod.). [38]

Menšími znečišťovateli jsou výrobní podniky sídlící a produkující na území DSO, jejich činnost není však tolik rozsáhlá, aby se na znečišťování významně podílely. Jedná se o zemědělská družstva, jejichž emisemi se myslí paliva ze spalovacích procesů a paliv pro používané technologie. V Koryčanech jsou to 2 farmy na chov prasat, LIGNIS, s.r.o. – truhlářská a tesařská výroba, KORYNA nábytek, a.s., v Zástřizlech zemědělské družstvo, ve Zborovicích PILANA TOOLS. [15]

Mezi nejvýznamnější akce na snižování znečišťování ovzduší v okrese patřila stavba **Bio-centrumu Roštín** na spalování biomasy realizována v roce 2002. Projekt zajišťuje centrální zásobování teplem a teplou vodou domácností obce Roštín obnovitelným zdrojem energie, použitím jako paliva slámy. Tento druh paliva přispívá k udržení dobrého stavu životního prostředí. Tohoto zdroje tepla využívá 200 domácností a rekreačních objektů v obci Roštín. Větší odběratele tvoří základní škola, mateřská škola, 2 bytové domy, objekt Sokolovny se saunou, budova obecního úřadu včetně pošty, kostel a koupaliště. [46]

4.10.3 Likvidace odpadů

Na území je provozována skládka odpadů kategorie „ostatní“ a existuje zde i recyklační plocha stavebních odpadů. Nachází se v katastru obce Zdounky-Nětčice, 10 km od Kroměříže. [22]

4.10.4 Ochrana vod

Územím protékají jen říční toky místních významů. Jedná se o Kyjovku (od pramene po město Kyjov nazývána Stupava), která protéká městem Koryčany a pramení v pohoří Chřiby. Tok Litavy pramení v pohoří Chřiby jihovýchodně od obce Cetechovice. Teče převážně západním až jihozápadním směrem. [52]

Jedinou vodní nádrží na území je **vodní nádrž Koryčany**, přehrada nacházející se v západní části Chřibů na řece Kyjovce asi 2 km severovýchodně od Koryčan. Hlavním účelem přehrady je akumulace vody pro skupinový vodovod, výroba elektrické energie, snížení rizika povodňových průtoků a rovněž zajištění trvalého minimálního průtoku. Délka přehrady je 1800 m, zatopená plocha činí 35 ha a objem zadržované vody je 2,5 mil. m³. Vzhledem k použití vody na pití je v nádrži zákaz koupání a rekreace a celá přehrada leží v hygienickém ochranném pásmu 1. stupně. [53]

Mezi hlavní zdroje znečištění vod patří vypouštění odpadních vod do vodotečí bez předchozího vyčištění, nedostatečné technické opatření proti průsakům močůvkových jámek a

hnojišť do povrchových i podzemních vod a v neposlední řadě znečištění podzemních i povrchových vod neúměrným hnojením půdy. [55]

4.11 Financování

Dle stanov sdružení, platí pro zásady hospodaření vedení účetnictví v rozsahu a způsobem stanovaným obecně závaznými vyhláškami. Tyto stanovy byly schváleny na zakládající schůzi Dobrovolného svazku v roce 2002. Následující tabulky ilustrují výši příjmů a výdajů rozpočtu, financování a dotace v letech 2006 – 2009. [58]

Tabulka 19 Rozpočet DSO na rok 2006 (v tis. Kč) [12]

2006	Schválený rozpočet	Rozpočet po změnách	Výsledek od počátku roku	Plnění v %
Rozpočtové příjmy	19,40	19,40	19,03	98,09
Běžné výdaje	19,40	19,40	2,76	14,23
Financování	-	-	-16,28	-
Dotace	-	-	93,00	-

Tabulka 20 Rozpočet DSO na rok 2007 (v tis. Kč) [12]

2007	Schválený rozpočet	Rozpočet po změnách	Výsledek od počátku roku	Plnění v %
Rozpočtové příjmy	20,10	20,10	19,15	95,27
Běžné výdaje	20,10	20,10	12,26	61,00
Financování	-	-	-6,88	-
Dotace	-	-	93,00	-

Tabulka 21 Rozpočet DSO na rok 2008 (v tis. Kč) [12]

2008	Schválený rozpočet	Rozpočet po změnách	Výsledek od počátku roku	Plnění v %
Rozpočtové příjmy	19,70	19,30	19,24	99,69
Běžné výdaje	19,70	7,30	7,35	100,68
Financování	-	-12,00	-11,89	99,08
Dotace	-	-	93,00	-

Tabulka 22 Rozpočet DSO na rok 2009 (v tis. Kč) [12]

2009	Schválený rozpočet	Rozpočet po změnách	Výsledek od počátku roku	Plnění v %
Rozpočtové příjmy	19,70	19,30	19,26	99,79
Běžné výdaje	19,70	28,10	28,09	99,96
Financování	-	8,80	8,83	100,34
Dotace	-	-	93,00	-

Usnesením valné hromady byl stanoven příspěvek od obcí odvíjející se od počtu obyvatel. V posledních čtyřech letech se příspěvek obcí do společného rozpočtu měnil pouze v rozmezí stovek korun.

Tabulka 23 Rozpočet DSO Koryčanska a Zdounecka na rok 2009 s výší příspěvků od obcí [57]

Příjmy	Kč	Výdaje	Kč
Cetechovice	400	Služby penež.ústavů	1 500
Honětice	200	Právní služby	2 000
Chvalnov-Lísky	500	Zájezd na výstavu Regiontour	5 000
Koryčany	6 000	Nákup ost.služeb	8 200
Roštín	1 500	Příspěvek na mládež.hudebníky Koryčanska a Zdounecka	3 000
Soběsuky	800		
Střílky	1 500		
Troubky-Zdislavice	1 000		
Zástřizly	300		
Zborovice	3 300		
Zdounky	4 200		
Celkem	19 700	Celkem	19 700

Poznámka: Příjmy = příspěvky od obcí DSO

Ačkoliv jedním z důvodů pro založení svazku byl zájem obcí o získávání finančních prostředků, které mají být víc zaměřeny na regiony než obce s perspektivou využívání strukturálních fondů EU, za dobu existence svazek obcí získal dotace na tři akce: [10]

- rekultivace skládky odpadů „Kuchyňky“, projekt v hodnotě 177 tisíc Kč, dotace 133 tisíc Kč;
- separace komunálního odpadu, zřízení sběrných míst a koupě kontejnerů v celkové hodnotě 500 tisíc Kč;
- zřízení Internetu a zpřístupnění pro veřejnost (koupě počítačů) v celkové hodnotě 300 tisíc Kč, dotace 210 tisíc Kč.

[50]

Starostové obcí, z valné části neuvolnění, prioritně řeší základní potřeby vlastní obce (zejména budování infrastruktury, která váže zásadní podíl prostředků) a vnímající problémy v převážně lokálním kontextu. Na lokální, resp. mikroregionální úrovni je charakteristický jistý individualismus subjektů, kdy k tvorbě společných zájmů dochází pouze průnikem zájmů individuálních. Prostor pro efektivní spolupráci je tak v tomto případě značně úzký. [10]

Dobrovolný svazek obcí Koryčanska a Zdounecka nevlastní jako celek žádný majetek, majetek je vlastněn pouze členskými obcemi sdružení.

5 SWOT ANALÝZA

5.1 Hospodářský rozvoj, průmysl, zemědělství a podnikání

5.1.1 Silné stránky

- Tradice nábytkářského průmyslu
- Ve většině sídel zařízená infrastruktura pro zemědělskou produkci
- Zemědělská oblast s mírně nadprůměrně úrodnou půdou
- Oblast vhodná k rozvoji zemědělství

5.1.2 Slabé stránky

- Chybí velký zaměstnavatel
- Nevybudované inženýrské sítě v lokalitách vhodných k investičním záměrům
- Periferní oblast Zlínského kraje (odlehlost od okresních měst, středisek)
- Poloha mikroregionu ve značné vzdálenosti od silných center (Zlín, Brno, Olomouc)
- Zemědělská produkce nenavazuje na zpracovatelský průmysl

5.1.3 Příležitosti

- Vytvoření podmínek pro malé a střední podnikání
- Analýza potenciálu podnikatelského prostředí
- Využití chátrajících objektů v obcích pro podnikatelské účely
- Čerpání ze strukturálních fondů EU a jiných zdrojů
- Uplatňování efektivnějších způsobů využití orné půdy
- Zájem investorů o DSO posílen cíleným marketingem

5.1.4 Ohrožení

- Negativní vývoj hospodářství
- Silnější závislost zemědělských podniků na vývoji cen zemědělských produktů na trhu

- Pokles zájmu o malé a střední podnikání
- Neúspěch při čerpání finančních prostředků ze strukturálních fondů EU a jiných zdrojů

5.2 Technická a dopravní infrastruktura

5.2.1 Silné stránky

- Dostupnost mikroregionu po komunikaci I. třídy (E50)
- Zásobování pitnou vodou v obcích na dobré úrovni
- Přehradní nádrž v Koryčanech zdrojem pitné vody pro část svazku obcí
- Plynofikace téměř celého mikroregionu
- Kanalizační síť pokrývá velkou část území mikroregionu

5.2.2 Slabé stránky

- Nedostatečná infrastruktura odpadového hospodářství (ČOV)
- Zanedbanost technického stavu silniční sítě
- Absence železničního uzlu
- Existence pouze vedlejší železniční sítě
- Špatná dopravní obslužnost z okolí a měst (soboty, neděle, odpolední směna)
- Chátrání stavebních fondů a nevyužívaných zemědělských objektů, zhoršování stavu těchto objektů a zařízení

5.2.3 Příležitosti

- Dobudování technické infrastruktury v obcích
- Modernizace silniční infrastruktury v obcích
- Rekonstrukce stávajících kanalizačních sítí a vybudování nových s návazností na ČOV

5.2.4 Ohrožení

- Neudržování silniční infrastruktury
- Nezájem představitelů obcí o řešení technické infrastruktury, napojení na ČOV
- Snížení počtu spojů hromadné dopravy současnými dopravci

5.3 Lidské zdroje

5.3.1 Silné stránky

- Dostatek potenciálních pracovních sil
- Nezaznamenán výrazný úbytek obyvatel, vývoj shodný s vývojem v okrese i kraji
- Tradice a vztah obyvatelstva k venkovu a zemědělství
- Existence institucí poskytujících sociální služby
- Kvalitní zázemí pro pokračování v tradici nábytkářského průmyslu ve středoškolském vzdělání
- Zázemí pro spolkové a zájmové organizace

5.3.2 Slabé stránky

- Vysoká míra nezaměstnanosti
- Nedostatek pracovních příležitostí
- Nižší podíl obyvatel s vysokoškolským vzděláním ve srovnání s okresem
- Malá pestrost středoškolského vzdělání
- Vysoká dojíždka za prací a do škol
- Nadprůměrná nezaměstnanost ve srovnání s krajem a celorepublikovým průměrem
- Slabá síť sociálních služeb a zařízení
- Regresní věková struktura obyvatelstva
- Vysoký podíl zaměstnanosti v zemědělství a lesnictví

- Nízký podíl zaměstnanosti v terciálním sektoru ve srovnání s podílem ve Zlínském kraji
- Nekvalitní sportovní zázemí v jednotlivých obcích

5.3.3 Příležitosti

- Rozšíření nabídky volnočasových aktivit pro obyvatele
- Nízká cena pozemků pro bydlení
- Rekvalifikace obyvatelstva na trhu práce

5.3.4 Ohrožení

- Vylidňování malých sídel
- Úbytek ekonomicky aktivních obyvatel (stárnutí, odchod z regionu)
- Dlouhodobá nezaměstnanost
- Zintenzivnění dojížděky za prací mimo mikroregion

5.4 Rozvoj cestovního ruchu

5.4.1 Silné stránky

- Přítomnost pohoří Chřibů jako turistické lokality
- Možnost zimního sportovního vyžití

5.4.2 Slabé stránky

- Nedostatek informací směrem k veřejnosti o možnostech v cestovním ruchu
- Nedostatečná volnočasová infrastruktura (cyklotrasy, hipostezky atd.)
- Chybějící jednotná propagace mikroregionu
- Špatná webová prezentace mikroregionu
- Malý zájem turistů o mikroregion
- Absence podnikatelských subjektů v oblasti cestovního ruchu

- Nízká hustota sítě cyklostezek

5.4.3 Příležitosti

- Zlepšení podmínek pro rozvoj cyklistické dopravy
- Podpora rozvoje turistické infrastruktury (sportoviště, ubytování)
- Všeobecná propagace regionu
- Rozšíření nabídky forem rekreace (cykloturistika, hipoturistika, agroturistika, ...)

5.4.4 Ohrožení

- Neochota podnikatelů spolupracovat v cestovním ruchu
- Znehodnocení přírodního potenciálu pro rozvoj cestovního ruchu
- Nekvalitní poskytování ubytovacích a stravovacích služeb

5.5 Životní prostředí

5.5.1 Silné stránky

- Kvalitní životní prostředí pohoří Chřibů
- Nízký výskyt škodlivých emisí v ovzduší
- Vysoké procento lesních porostů
- Existence Biocentra Roštín

5.5.2 Slabé stránky

- Energetická náročnost provozu obecních budov a soukromých provozoven

5.5.3 Příležitosti

- Vybudování systému ČOV
- Zavedení používání zemědělských metod šetrných k životnímu prostředí
- Vzdělávání občanů v environmentální oblasti

5.5.4 Ohrožení

- Návrat k používání pevných paliv a spalování odpadu
- Neochota obyvatel v přístupu k ekologické likvidaci odpadů
- Ohrožení kvality půdního fondu erozí

6 NÁVRHOVÁ ČÁST

Na základě souhrnu hlavních poznatků ze situační analýzy a sestavením SWOT analýzy byly formulovány strategické oblasti, jejichž řešení by přispělo k rozvoji Dobrovolného svazku obcí Koryčanska a Zdounecka. Zastřešujícím rámcem celé návrhové části je pak vize.

6.1 Vize rozvoje DSO Koryčanska a Zdounecka

Do roku 2013 by se DSO chtěl stát místem poskytující svým obyvatelům výhody života na venkově a v co největší míře suplovat výhody města. DSO se chce stát místem bezpečným a příjemným pro všechny obyvatele, kteří zde žijí a tráví volný čas. K uspokojení těchto cílů plně využívat svého potenciálu a rozvíjet aktivity, které přispějí k prosperitě a srovnání ekonomického tempa s ostatním územím Zlínského kraje, to vše při respektování principů trvale udržitelného rozvoje. Pro to, aby DSO již nebyl periferním mikroregionem Zlínského kraje, je nutné přispívat k oživení sféry ekonomické, sociálně-kulturní a environmentální. Součástí rozvojové vize je zajištění obyvatelům kvalitní bydlení v přírodním prostředí, poskytující dostatečné množství objektů občanské vybavenosti. Mikroregionem, který bude atraktivní pro mladé rodiny a bude připraven reagovat na předpokládaný demografický vývoj a zvládne jiné sociální dopady. Tohoto by mělo být dosaženo podporou a rozvojem školských, kulturních a sociálních možností, rozvojem nových služeb, zdravotní infrastrukturou a zlepšením dopravní obsluhy. Současně má mikroregion velký zájem o přilákání turistů, podpoření konkurenceschopnosti místních výrobců a s tím související příchod nových investorů. DSO usiluje o fungující dopravní infrastrukturu.

6.2 Cíle rozvoje

Cíl 1: Hospodářský rozvoj

Cílem je využití všech možností k rozvoji podnikání a tím také vytvoření dostatečné nabídky pracovních míst na trhu práce. Spolupráce s podnikateli a zlepšování podmínek pro jejich působení na území DSO. Důležité je posílení a zlepšení výkonnosti místního zemědělství.

Priorita 1: Podpora malého a středního podnikání

Podporovat činnosti pro mikroregion typické a mající zde svůj nezastupitelný význam (drobná výroba a řemesla, zemědělství, zemědělská technika). Využití schopností firem vytvářet produkty, které jsou pro mikroregion charakteristické a prostřednictvím těchto produktů podpořit atraktivitu regionu pro návštěvníky i obyvatele, podniky tak dosáhnou lepšího hospodářského výsledku.

Opatření: Podpora projektů malých a středních podnikatelů a pomoc při jejich prezentaci

Opatření: Kooperace obcí, místních živnostníků a podnikatelů

Opatření: Pomoc při uplatňování výrobků na trhu

Opatření: Zjištění informací o možnostech zapojení do klastrů

Priorita 2: Vytvoření z mikroregionu lokalitu atraktivní pro investory

Vytváření vhodných podmínek ze strany obcí pro činnost firem. Poskytování informací o místech k podnikání, zejména v nevyužívaných prostorách. Rozvoj a zakládání nových podniků sníží dojížděku obyvatel za prací do silnějších center.

Opatření: Inventarizace lokalit vhodných pro podnikatelskou činnost

Opatření: Příprava zón pro podnikatelské aktivity a jejich zasíťování

Opatření: Aktivní vyhledávání investorů

Cíl 2: Technická a dopravní infrastruktura

Území DSO leží stranou významných dopravních tras, zlepšení situace v dopravě tak dosáhnout rozvojem místní dopravní infrastruktury a podporou všech aktivit konaných na tomto úseku. Odpovídající technická infrastruktura bude rovněž podstatná při rozhodování podnikatelů o lokalizaci svých činností do tohoto území.

Priorita 1: Racionalizace odpadového hospodářství

Pravidelnou revizí a udržováním dobrého stavu kanalizační a vodovodní sítě předcházet problémům s provozuschopností.

Opatření: Rekonstrukce a napojení celého území na kanalizační síť

Opatření: Posílení a rekonstrukce zastaralých úseků vodovodní sítě

Opatření: Vybudování ČOV

Priorita 2: Motorová doprava

Snažit se o posilování významu hromadné dopravy, ať už autobusové či železniční, zvyšovat dopravní obslužnost a kvalitu pozemních komunikací, vše s ohledem na bezpečnost obyvatel.

Opatření: Oprava místních komunikací a komunikací propojujících obce mikroregionu

Opatření: Zachování stávající železniční tratě č. 305

Opatření: Podpora zintenzivnění využívání hromadné dopravy

Opatření: Instalace bezpečnostních prvků v dopravě

Priorita 3: Bezmotorová doprava

Rozšiřovat aktivity nabízející pestré možnosti trávení volného času, zejména aktivní formou. Podporovat budování cyklostezek, hipostezeček a ploch v obcích a mezi obcemi.

Opatření: Propojení obcí mikroregionu cyklostezkou

Opatření: Vybudování hipostezeček a tras pro pěší

Opatření: Oprava a případné rozšíření chodníků v obcích

Cíl 3: Lidské zdroje

Udržení kvality života na venkově je jednou z hlavních priorit, stejně tak jako přilákání nových obyvatel do regionu. O to je možné pokusit se rozvojem služeb a zlepšením vybavenosti obcí. Je potřeba podporovat aktivity místních společenských, kulturních, zájmových a jiných spolků, které udržují místní tradice.

Priorita 1: Sociální a zdravotnické služby

Podporovat sociální a zdravotní služby v mikroregionu, navazovat partnerství s organizacemi zajišťujícími tyto služby, podporovat práci s lidmi.

Opatření: Zapojení do projektu Komunitní plánování sociálních služeb na Kroměřížsku

Opatření: Rozšíření sociálních služeb v DSO (pro hendikepované a staré občany)

Opatření: Zajištění dostatečné kapacity bydlení pro staré občany (domovy důchodců, domy s pečovatelskou službou)

Opatření: Zajištění bezbariérových vstupů do veřejných budov

Opatření: Podpora neziskových organizací v sociální oblasti (rozvoz jídla, asistence v domácnosti)

Opatření: Vytváření rovnoměrné dostupnosti sociálních a zdravotnických služeb

Priorita 2: Podpora a rozvoj kultury a sportu

Přístupovat proaktivně ve vytváření atraktivního postavení obcí, podporovat spolky, které udržují, oživují a zachovávají tradice, zvyky, umění a řemesla. Iniciovat vzájemnou spolupráci obcí a odbourávat prvky soutěživosti mezi obcemi.

Opatření: Práce s dětmi a mládeží

Opatření: Revitalizace a výstavba dětských hřišť

Opatření: Podpora volnočasových aktivit

Opatření: Podpora zlepšování vztahu občanů k místním tradicím

Opatření: Znovuotevření letního kina v Roštíně

Priorita 3: Snižování nezaměstnanosti a prevence zvyšování nezaměstnanosti

Zvyšovat možnosti pracovního uplatnění občanů, podporovat je v celoživotním vzdělávání a získávání nových dovedností.

Opatření: Tvorba nových pracovních míst

Opatření: Vytváření pracovních míst ze strany obcí pro veřejně prospěšné práce

Opatření: Vytváření pracovních míst v oblasti cestovního ruchu

Opatření: Zajišťování nabídky rekvalifikačních kurzů

Opatření: Dbát na spolupráci škol a podniků

Opatření: Zvýšení atraktivity technických studijních oborů

Cíl 4: Cestovní ruch

Plnohodnotné využití potenciálu v cestovním ruchu, rozvoj podnikatelských aktivit a zvýšení podílu cestovního ruchu na ekonomice regionu. Podporování služeb pro pěší turistiku, cykloturistiku, hipoturistiku, lyžování. Cílem je také propagace regionu a zatraktivnění pro návštěvníky.

Priorita 1: Zlepšení turistické infrastruktury

Pro posílení turistické funkce mikroregionu je důležitý rozvoj sítě turistických tras a stezek, udržování architektonických prvků a kvalita poskytovaných navazujících služeb.

Opatření: Podpora rozvoje cyklotras, turistických tras

Opatření: Rekonstrukce a údržba místních památek

Opatření: Podpora zvyšování kvality ubytovacích a stravovacích služeb

Priorita 2: Podpora propagace mikroregionu

Zajištění fungujícího systému informování o produktech a možnostech mikroregionu nejen v oblasti cestovního ruchu s cílem podpořit příchod návštěvníků.

Opatření: Společný postup obcí v propagaci mikroregionu

Opatření: Distribuce propagačních materiálů občanům

Opatření: Zkvalitnění internetových stránek mikroregionu

Opatření: Zřízení informačního centra mikroregionu

Opatření: Propagace mikroregionu v médiích (regionální televize a tisk)

Opatření: Účast mikroregionu na veletrzích cestovního ruchu

Priorita 3: Rozšíření aktivit pro podporu cestovního ruchu

Podporovat všechny formy aktivit realizované ke zvýšení nabídky kulturního a společenského vyžití obyvatel a návštěvníků.

Opatření: Spolupráce s neziskovými organizacemi

Opatření: Pořádání kulturních akcí s účastí známých osobností

Opatření: Vyhledávání investorů za účelem financování oprav kulturních památek

Cíl 5: Životní prostředí

Podporovat aktivity zaměřující se na zkvalitnění životního prostředí v obcích a investice do rozvoje obnovitelných zdrojů energie.

Priorita 1: Zachování kvalitního životního prostředí a ochrana okolní krajiny

Zajistit kvalitní životní prostředí pro budoucí generace, v činnostech prováděných v krajině postupovat ohleduplně a šetrně.

Opatření: Rozvoj cestovního ruchu ohleduplného k životnímu prostředí

Opatření: Péče o přírodní památky na území DSO, Chříby

Opatření: Využívání zemědělské činnosti šetrné ke krajině

Opatření: Podpora revitalizace krajiny, obnova remízků a mezí

Priorita 2: Péče o životní prostředí

Rozšiřovat povědomí o nových trendech v péči o životní prostředí, zaměřovat se na informování využívání obnovitelných zdrojů a zpracování odpadů.

Opatření: Podpora environmentálního vzdělávání občanů

Opatření: Vzdělávání občanů k ekologickému nakládání s odpady

Opatření: Zajištění dostatečného počtu kontejnerů na tříděný odpad

Opatření: Správa a výsadba veřejné zeleně, rozšiřování zelených ploch v zastavěném území

Priorita 3: Zlepšení kvality vody

Chránit a udržovat vodu v současných zdrojích pitné vody, šetrně hospodařit s vodou.

Opatření: Ochrana stávajících zdrojů pitné vody

Opatření: Vyhledávání a zajištění nových zdrojů

Opatření: Napojení kanalizace na ČOV

7 KATALOG PROJEKTŮ

7.1 Zřízení informačního centra DSO Koryčanska a Zdounecka a tvorba propagačních materiálů

Projekt bude spolufinancován v rámci operačního programu

Regionální operační program NUTS II Střední Morava

Prioritní osa

Prioritní osa 3 Cestovní ruch

Oblast podpory

Oblast podpory 3.4 Propagace a řízení

Název projektu

Zřízení informačního centra DSO Koryčanska a Zdounecka a tvorba propagačních materiálů

Adresa místa realizace projektu

Obec Zdounky

Území dopadu

NUTS I – ČR

NUTS II – Střední Morava

NUTS III – Zlínský kraj

NUTS IV – okres Kroměříž

Kraj: Zlínský

Okres: Kroměříž

Obec: Zdounky

Zdůvodnění potřeby projektu včetně popisu výchozí stavu

Dobrovolný svazek obcí Koryčanska a Zdounecka leží v příhodné oblasti pohoří Chřibů. Mikroregion však nepatří mezi turisty vyhledávané oblasti. Návštěvníci, ani občané nemají kde získávat ucelené informace o možnostech kulturního vyžití a možnostech trávení volného času či o ubytovacích a stravovacích zařízeních v řešeném regionu. V současnosti

jsou možnosti získávání informací omezené, neboť například ani webová prezentace ani společná propagace mikroregionu není zcela vyhovující. Území Dobrovolného svazku obcí Koryčanska a Zdounecka je možné využívat pro různé aktivity spojené s poznáváním této oblasti, kulturou nebo sportem. V současné době není ze strany zúčastněných obcí vynakládána dostatečná aktivita pro propagaci toho potenciálu, cestovní ruch je opomíjen. Podpora cestovního ruchu by zároveň mohla znamenat přesun ekonomických činností ze zemědělství právě do služeb v cestovním ruchu.

Cílová skupina

- Domácí i zahraniční návštěvníci regionu a turisté
- Obyvatelé a lidé pracující v DSO Koryčanska a Zdounecka a okolí
- Podnikatelské subjekty v oblasti cestovního ruchu a subjekty zajišťující navazující služby
- Obce a svazky obcí

Popis a cíle projektu

Základním cílem projektu je zvýšení povědomí o mikroregionu a zvýšení turistické návštěvnosti. Hlavním cílem projektu je také využití potenciálu území DSO Koryčanska a Zdounecka pro růst ekonomiky sektoru cestovního ruchu, zaměstnanosti a vytváření soustředěného úsilí při využití přírodního a kulturního potenciálu. Toto lze realizovat za přispění zainteresovaných stran, zejména podnikatelů a samospráv. Záměrem je rozvíjení nabídky služeb prostřednictvím fungujícího informačního centra, tvorba a distribuce propagačních materiálů a rovněž správa již zřízených, ale neaktualizovaných internetových stránek DSO. Cílem projektu je, aby se toto informační centrum stalo stěžejním prvkem pro činnosti uskutečňované v oblasti cestovního ruchu. Do jeho činností by spadalo rovněž vyhledávání partnerů pro spolupráci nejen mezi sousedními regiony, ale i v rámci širšího území na úrovni krajů. Informační centrum nabídne svým návštěvníkům kvalitní servis v poskytování informací o možnostech trávení volného času, aktivního odpočinku a kulturního vyžití v regionu. Dále bude informační centrum zprostředkovávat informace o ubytovacích a stravovacích službách, vyhledávat v jízdních řádech, prodávat mapy, tištěné průvodce a suvenýry, poskytovat reprografické služby. Cílem je přimět turisty k prodloužení pobytu a motivovat je k další návštěvě. Informační centrum bude zřízeno v přízemí budovy obecního úřadu ve Zdoučkách při hlavním silničním tahu obcí Zdoučky.

Soulad s cíli programu

Realizace cílů projektu „Zřízení informačního centra DSO Koryčanska a Zdounecka a tvorba propagačních materiálů“ je v souladu s cílem oblasti podpory 3.4 Propagace a řízení. Hlavní cíl projektu - zřízení informačního centra odpovídá podporovaným aktivitám v rámci oblasti podpory 3.4 Propagace a řízení, neboť usiluje o zvýšení návštěvnosti regionu koordinovaným rozvojem a propagací produktů cestovního ruchu.

Aktivity projektu

- Zřízení informačního centra
- Tvorba propagačních materiálů a produktů
- Správa internetové prezentace na webových stránkách Dobrovolného svazku obcí Koryčanska a Zdounecka

Žadatel projektu

Dobrovolný svazek obcí Koryčanska a Zdounecka

Partner projektu

Obce sdružené v Dobrovolném svazku obcí Koryčanska a Zdounecka (Cetechovice, Honětice, Chvalnov-Lísky, Koryčany, Roštín, Střílky, Soběsuky, Troubky-Zdislavice, Zístřizly, Zborovice, Zdounky), subjekty působící v oblasti cestovního ruchu.

Indikátory

- Zřízené informační centrum (počet)
- Propagační materiály a letáky (ks)
- Internetové stránky (počet)
- Pracovní místo (počet)

Dopad projektu na horizontální témata

Udržitelný rozvoj: projekt má pozitivní vliv na rozvoj cestovního ruchu v regionu.

Rovné příležitosti: projekt přispívá k podpoře rovných příležitostí ve formě vytváření rovných šancí na získání zaměstnání v rozvíjejícím se sektoru cestovního ruchu.

Způsob zajištění publicity

- Informování na webových stránkách DSO Koryčanska a Zdounecka a webových stránkách sdružených obcí
- Reklama v regionálním vysílání, rozhlase, tisku
- Distribuce informačních letáků do schránek občanů obcí
- Informační panely o podpoře a spolufinancování projektu z fondů EU

Finanční rámec

1 100 000 Kč

Dotace z ROP Střední Morava – 85 % celkových nákladů

Rozpočet žadatele – 15 % celkových nákladů

Předpokládaný termín realizace

03/2011-12/2011

7.2 Inventarizace pozemků a míst vhodných k podnikání na území DSO Koryčanska a Zdounecka

Název projektu

Inventarizace pozemků a míst vhodných k podnikání na území DSO Koryčanska a Zdounecka

Adresa místa realizace projektu

Dobrovolný svazek obcí Koryčanska a Zdounecka – sídlo Zdounky

Území dopadu

NUTS I – ČR

NUTS II – Střední Morava

NUTS III – Zlínský kraj

NUTS IV – okres Kroměříž

Kraj: Zlínský

Okres: Kroměříž

Obec: Cetechovice, Honěnice, Chvalnov-Lísky, Koryčany, Roštín, Střílky, Soběsuky, Troubky-Zdislavice, Zástřizly, Zborovice, Zdounky

Zdůvodnění potřeby projektu včetně popisu výchozí stavu

Území DSO Koryčanska a Zdounecka nepatří mezi ekonomicky prosperující regiony. Na jeho území se nachází řada dnes již nevyužívaných ploch, které dříve sloužili většinou k zemědělským činnostem. Inventarizace a zhodnocení stavu objektů vytvoří přehled o možnostech rozvoje podnikání v této oblasti. Realizace toho projektu sleduje dosažení zvýšení konkurenceschopnosti regionu přilákáním nových investorů, českých i zahraničních, a přípravou ploch pro jejich činnosti. Velký důraz je kladen na propagaci projektu z hlediska zvýšení povědomí o regionu. Příliv nových investic do regionu přinese rovněž zvýšení životní úrovně jeho obyvatel.

Cílová skupina

- Podnikatelské subjekty
- Orgány veřejné správy

Popis a cíle projektu

Cílem projektu je pořízení územně analytických podkladů zahrnujících přehledné členění ploch na území Dobrovolného svazku obcí Koryčanska a Zdounecka, které je možné využít pro podnikání. Smyslem je také vyloučit ty lokality, které jsou pro tuto činnost z různých důvodů nevhodné. V průzkumu budou popisovány a hodnoceny všechny objekty v majetku obcí Dobrovolného svazku, objekty soukromé i státní. Předmětem evidence budou plochy vhodné nejen k produkční činnosti nebo plochy sloužící ke skladovým účelům, ale i plochy vhodné pro trávení volného času, rekreaci, zábavě i pro bydlení. V projektu bude u každého objektu zhodnoceno vlastnictví a majetkoprávní vztahy, popis. Výsledná forma inventarizace bude mít podobu elektronické databáze, materiál bude zveřejněn na internetových stránkách DSO Koryčanska a Zdounecka a internetových stránkách obcí. Investoři tak budou mít k základním informacím pohodlný přístup. Hlavním partnerem projektu je Agentura pro podporu podnikání a investic Czechinvest, která bude o možnostech podnikání v regionu informovat a území navrhopvat k podnikání. Vytvořená databáze přispěje k rozvoji a podpoře malého a středního podnikání.

Soulad s cíli programu

Realizace cílů projektu „Inventarizace pozemků a míst vhodných k podnikání na území DSO Koryčanska a Zdounecka“ je plně v souladu se zaměřením Priority 2: Vytvoření z mikroregionu lokalitu atraktivní pro investory, Cíle 1: Hospodářský rozvoj. Projekt přispívá ke zhodnocení možností rozvoje podnikání v mikroregionu.

Aktivity projektu

- Sběr, analýza a třídění informací
- Vytvoření databáze lokalit
- Publicita projektu

Realizátor projektu

Dobrovolný svazek obcí Koryčanska a Zdounecka

Partner projektu

Agentura CzechInvest

Indikátory

- Plocha území pokrytá územně analytickými podklady (km²)
- Zájemci o využití územně analytických podkladů (počet)

Dopad projektu na horizontální témata

Udržitelný rozvoj: prováděné aktivity mají pozitivní vliv na hospodářský rozvoj, ekonomické posílení regionu a tím také na zlepšení kupní síly občanů.

Rovné příležitosti: předpokládá se, že projekt je k rovným příležitostem neutrální (projekt neohrožuje podmínky života současné ani budoucí generace)

Způsob zajištění publicity

- Umístění databáze na webové stránky Dobrovolného sdružení obcí Koryčanska a Zdounecka a webové stránky jednotlivých obcí
- Reklama v regionálním tisku

Finanční rámec

30 000 Kč

Rozpočet realizátora - 100 % celkových nákladů

Předpokládaný termín realizace

1/2011-5/2011

7.3 Zjišťování potřeb a mapování spokojenosti obyvatel s kvalitou života na území DSO Koryčanska a Zdounecka prostřednictvím dotazníkového šetření**Název projektu**

Zjišťování potřeb a mapování spokojenosti obyvatel s kvalitou života na území DSO Koryčanska a Zdounecka prostřednictvím dotazníkového šetření

Adresa místa realizace projektu

Dobrovolný svazek obcí Koryčanska a Zdounecka

Území dopadu

NUTS I – ČR

NUTS II – Střední Morava

NUTS III – Zlínský kraj

NUTS IV – okres Kroměříž

Kraj: Zlínský

Okres: Kroměříž

Obec: Cetechovice, Honětice, Chvalnov-Lísky, Koryčany, Roštín, Střílky, Soběsuky, Troubky-Zdislavice, Zástřizly, Zborovice, Zdounky

Zdůvodnění potřebnosti projektu včetně popisu výchozí stavu

Od založení Dobrovolného svazku obcí v roce 2002 nebyly ze strany představitelů DSO podniknuty kroky, které by plošně identifikovaly potřeby a přání obyvatel žijících na území DSO Koryčanska a Zdounecka. Zástupcům sdružení se rovněž nedostávalo zpětné reakce na aktivity prováděné v souvislosti s fungováním Svazku.

Cílová skupina

- Obyvatelé obcí Dobrovolného svazku obcí Koryčanska a Zdounecka

Popis a cíle projektu

Cílem projektu je identifikování potřeb a požadavků obyvatel obcí zapojených do DSO Koryčanska a Zdounecka. Rovněž je cílem zhodnocení spokojenosti s kvalitou života na území DSO z pohledu jeho obyvatel. Při získání těchto informací je možné učinit představiteli DSO takové kroky, které by fungování DSO zlepšily. Tímto monitoringem se zástupcům DSO dostane odezvy na prováděné činnosti a získání nových podnětů. Pro obyvatele bude tato iniciativa signálem toho, že je o jejich názor zájem. Očekává se taktéž, že projekt přispěje ke zlepšení komunikace mezi oběma stranami.

Prvním krokem projektu bude sestavení anonymního dotazníku, ve kterém budou formulovány otázky zaměřující se na dopravu, kvalitu bydlení, veřejný pořádek, komunikaci s orgány obce, činnost spolků, zaměstnanost, služby, zdravotnictví, školství, kulturu, životní prostředí. Sestavený dotazník s průvodním dopisem bude následně pověřenými osobami (11) distribuován do schránek obyvatel obcí DSO. Sběrná místa pro vyplněné dotazníky budou na všech obecních úřadech. Obyvatelé budou moci tento dotazník vyplnit i na internetových stránkách DSO Koryčanska a Zdounecka. Následné vyhodnocování proběhne za spolupráce pověřených zástupců všech obcí mikroregionu.

Soulad s cíli programu

Projekt je v souladu se zaměřením Cíle 3:Lidské zdroje, přispívá k rozvoji regionu identifikací potřeb místních obyvatel.

Aktivita projektu

- Sestavení obsahu dotazníku
- Distribuce dotazníků obyvatelům obcí DSO Koryčanska a Zdounecka
- Sběr dotazníků
- Vyhodnocení a vyvození závěrů dotazníků
- Seznámení obyvatel s výsledky dotazníkového šetření v místním tisku a na internetových stránkách DSO

Realizátor projektu

Dobrovolný svazek obcí Koryčanska a Zdounecka

Indikátory

- Počet dotazníků (ks)
- Počet vrácených a vyplněných dotazníků (ks)

Dopad projektu na horizontální témata

Projekt nemá vliv na udržitelný rozvoj, do projektu se mohou zapojit všechny věkové kategorie obyvatel bez ohledu na jejich sociální a zdravotní status.

Způsob zajištění publicity

- Internetové stránky DSO Koryčanska a Zdounecka
- Internetové stránky obcí DSO Koryčanska a Zdounecka
- Regionální tisk
- Místní rozhlas obcí

Finanční rámec

25 000 Kč

Rozpočet realizátora – 100 % celkových nákladů

Předpokládaný termín realizace

09/2010-12/2010

ZÁVĚR

Sídelní strukturu České republiky je možné charakterizovat velkým množstvím různě velkých obcí, jejichž socioekonomická situace je rovněž nejednotná. Nelehké postavení mají v této struktuře obce velikostně nepříliš velké. Potýkají se s nesnadným úkolem, kterým je poskytování co největšího rozsahu služeb k uspokojování potřeb svých obyvatel, tak jako to zpravidla nabízí obce větší. Dalším problémem je obtížnost při řešení větších úkolů. Řešením těchto a mnohých jiných problémů může být efektivní spolupráce měst a obcí. Obce tak dosáhnou společným úsilím výsledků, na které by samy nedosáhly. A právě obce řešeného mikroregionu se rozhodly této možnosti vytváření spolupráce využít a sdružily se do struktury mající charakter dobrovolného svazku obcí.

Bakalářská práce je rozdělena na dvě části. Teoretická část mé bakalářské práce se věnovala pojmům souvisejícím s programem rozvoje a možnostem spolupráce obcí. V praktické části jsem se věnovala zpracování socioekonomické analýzy a následné SWOT analýze. Návrhová část popisovala situaci, která by byla žádoucí, přičemž zastřešujícím rámcem byla rozvojová vize. K dosažení stavu formulovaného ve vizi, jsem navrhla opatření, kterými lze vytyčených cílů dosáhnout. Pomoci by k tomu měl sestavený katalog projektů.

Cílem bylo zjištění všech rozvojových možností mikroregionu, vymezení jeho předností a nedostatků.

V Dobrovolném svazku obcí Koryčanska a Zdounecka žije necelých 10 000 obyvatel. Vývoj věkové struktury obyvatel kopíruje strukturu celorepublikovou; patrný je trend stárnutí populace, tedy nárůst skupiny obyvatelstva v poproduktivním věku. Palčivým problémem řešeného dobrovolného svazku obcí je vysoká nezaměstnanost. Nezaměstnanost je v této části kroměřížského okresu dlouhodobě nejhorší. Současná situace na trhu práce souvisí se situací v zemědělství. Mikroregion, stejně tak jako celá Haná byli vyhlášenou zemědělskou oblastí. Dnes se situace změnila, zemědělské podniky propouští, přičemž v okolí není jiný silný zaměstnavatel. Většina obyvatel musí za prací dojíždět. Bariérou rozvoje je obtížná dopravní dostupnost, se kterou souvisí nezáměr investorů o umístění činností do tohoto prostoru. Za významné považuji věnovat se větší propagaci mikroregionu, která by přispěla ke zviditelnění mikroregionu. Zástupcům sdružených obcí bych doporučila více přispívat na činnost svazku a věnovat se posilování spolupráce.

SEZNAM POUŽITÉ LITERATURY

Monografie:

- [1] BINEK, Jan, et al. *Synergie ve venkovském prostoru : Aktéři a nástroje rozvoje venkova*. Brno : Garep, 2009. 96 s. Dostupné z WWW: <<http://www.garep.cz/publikace/synergie-ve-venkovskem-prostoru.pdf>>. ISBN 978-80-904308-0-8.
- [2] GALVASOVÁ, Iva, et al. *Spolupráce obcí jako faktor rozvoje*. 1. Brno : Georgetown, 2007. 144 s.
- [3] HOLEČEK, Jan, et al. *Obec a její rozvoj v širších souvislostech*. Brno : Garep, 2009. 76 s. Dostupné z WWW: <<http://www.garep.cz/publikace/obec-a-její-rozvoj-v-sirších-souvislostech.pdf>>. ISBN 978-80-904308-2-2.
- [4] KAŠPAROVÁ, Ludmila, et al. *Kohezní politika: Osídlení v České republice : Partnerství měst a venkova*. Praha : Ministerstvo pro místní rozvoj, 2009. 94 s. Dostupné z WWW: <<http://www.uur.cz/default.asp?ID=3178>>. ISBN 978-80-903028-7-8.
- [5] LABOUNKOVÁ, Vladimíra, et al. *Metodická příručka pro zpracování strategických rozvojových dokumentů mikroregionů*. Praha : Ústav územního rozvoje, 2009. 52 s. Dostupné z WWW: <<http://www.uur.cz/images/uzemnirozvoj/regionalnipolitika/Mikroregiony/MethodMetodikaSRDmikrore.pdf>>. ISBN 978-80-87318-02-7.
- [6] LACINA, Karel. *Regionální rozvoj a veřejná správa*. 1. vyd. Praha: Vysoká škola finanční a správní, o.p.s., 2007. 70 s. ISBN 978-80-86754-74-1.
- [7] WOKOUN, R. a kol. *Regionální rozvoj: východiska regionálního rozvoje, regionální politika, teorie, strategie a programování*. 1. vyd. Praha: Linde, 2008. 475 s. ISBN 978-80-7201-699-0.
- [8] WOKOUN, R. a kol. *Úvod do regionálních věd a veřejné správy*. 2. rozš. vyd. Plzeň: Aleš Čeněk, 2008. 447 s. ISBN 80-86473-80-5.
Dostupné z WWW: <http://www.garep.cz/publikace/spoluprace-obci-jako-faktor-rozvoje.pdf>>. ISBN 80-251-20-9.

Internetové zdroje:

- [9] BINEK, Jan; GALVASOVÁ, Iva *Faktory efektivity spolupráce obcí*. In . Brno : Garep, [cit. 2010-05-10].
Dostupné z WWW: <<http://www.garep.cz/publikace/referat-4.pdf>>.
- [10] BINEK, Jan; GALVASOVÁ, Iva *Rozvojové struktury venkovských regionů*. In . Brno : Garep, [cit. 2010-05-10]. Dostupné z WWW: <<http://www.garep.cz/publikace/referat-10.pdf>>
- [11] BINEK, Jan; GALVASOVÁ, Iva *Strategické plánování rozvoje v kontextu regionální politiky – legislativní úprava a její dopady na koncepční řešení rozvojových problémů*. In . Brno : Garep, [cit. 2010-05-10]. Dostupné z WWW: <<http://www.garep.cz/publikace/referat-12.pdf>>.
- [12] *ARISweb*. [online]. [cit. 2010-04-15]. ARISweb – prezentace údajů DSO. Dostupné z WWW: <<http://wwwinfo.mfcr.cz/cgi-bin/aris/iariusuc/charakteristika.pl?ico=69648832>>.
- [13] *Cimburk u Koryčan* [online]. [cit. 2010-05-10]. Dostupné z WWW: <<http://cimburk.branapamatek.cz/>>.
- [14] *České dráhy, a.s.* [online]. 2010 [cit. 2010-05-10]. Elektronická mapa. Dostupné z WWW: <<http://www.cd.cz/mapa/>>.
- [15] *Český hydrometeorologický ústav* [online]. 2009 [cit. 2010-05-11]. Zdroje znečištění za rok 2007. Dostupné z WWW: <http://www.chmu.cz/uoco/emise/geoprehled/plants/kromeriz_CZ.html>.
- [16] *Český statistický úřad* [online]. 2005 [cit. 2010-05-10]. Sčítání lidu, domů a bytů 2001.
Dostupné z WWW: <<http://www.czso.cz/sldb/sldb2001.nsf/okresy/CZ0721>>.
- [17] *Český statistický úřad* [online]. 2006 [cit. 2010-05-10]. Mikroregiony Zlínského kraje 2005. Dostupné z WWW: <<http://www.czso.cz/xz/edicniplan.nsf/publ/13-7207-06->>>.
- [18] *Český statistický úřad* [online]. 2008 [cit. 2010-05-10]. Hromadná ubytovací zařízení České republiky.
Dostupné z WWW: <<http://www.czso.cz/lexikon/uz.nsf/okresy/CZ0721>>.

- [19] *Český statistický úřad* [online]. 2008 [cit. 2010-05-10]. Městská a obecní statistika. Dostupné z WWW: <http://www.czso.cz/lexikon/mos_vdb.nsf/okresy/CZ0721/>.
- [20] *Český statistický úřad*. [online]. [cit. 2001-05-10]. Veřejná databáze ČSÚ. Dostupné z WWW: <<http://vdb.czso.cz/vdbvo/uvod.jsp>>.
- [21] *Český statistický úřad*. [online]. [cit. 2010-04-06]. Města a obce. Dostupné z WWW: <http://czso.cz/xz/redakce.nsf/i/mesta_a_obce>.
- [22] *DEPOZ* [online]. [cit. 2010-05-10]. Dostupné z WWW: <<http://www.depoz.cz/>>.
- [23] *DPS Koryčany* [online]. 2009 [cit. 2010-05-10]. Domov pro seniory Koryčany. Dostupné z WWW: <<http://www.dpskorycany.ic.cz/>>.
- [24] *Eagri* [online]. 2010 [cit. 2010-05-10]. Evidence zemědělského podnikatele. Dostupné z WWW: <<http://eagri.cz/public/app/SZR/EZP>>.
- [25] *Farmy* [online]. 2010 [cit. 2010-05-10]. Cena půdy. Dostupné z WWW: <<http://www.farmy.cz/cena-pudy/>>.
- [26] *Hipocentrum Koryčany* [online]. [cit. 2010-05-10]. Dostupné z WWW: <<http://www.hipo.cz/hipocentrum-korycany>>.
- [27] *Hřiběcí Hory* [online]. [cit. 2010-05-10]. Detaily dokumentu. Dostupné z WWW: <http://www.hribecihory.cz/index.php?option=com_docman&task=doc_view&gid=38&Itemid=32>.
- [28] *Hřiběcí Hory* [online]. [cit. 2010-05-10]. Propagace. Dostupné z WWW: <http://www.hribecihory.cz/index.php?option=com_docman&task=cat_view&gid=17&Itemid=32>.
- [29] *Hřiběcí Hory* [online]. 2009 [cit. 2010-05-10]. Hřiběcí Hory - úvod. Dostupné z WWW: <http://www.hribecihory.cz/index.php?option=com_frontpage&Itemid=1>.
- [30] *Chřiby* [online]. 2004-2009 [cit. 2010-05-10]. Místopis. Dostupné z WWW: <<http://www.chriby.cz/mistopis.php?timeset=1273600152>>.
- [31] *InfoČesko* [online]. [cit. 2010-05-11]. Bývalý zámek Strachwitzův v obci Zdounky. Dostupné z WWW: <<http://zajimavosti.infocesko.cz/content/stredni-morava-hana-historicke-zajimavosti-historicke-budovy-byvaly-zamek-strachwitzuv-v-obci-zdounky.aspx>>.

- [32] *Integrovaný portál MPSV* [online]. 2010 [cit. 2010-05-10]. Statistiky nezaměstnanosti z územního hlediska. Dostupné z WWW: <<http://portal.mpsv.cz/sz/stat/nz/uzem>>.
- [33] *Koryna* [online]. 2010 [cit. 2010-05-10]. Historie firmy. Dostupné z WWW: <<http://www.koryna.cz/historie.html>>.
- [34] *KRODOS* [online]. 2010 [cit. 2010-05-11]. Linková doprava. Dostupné z WWW: <<http://www.krodos.cz/index.html>>
- [35] *Lyžařské středisko Stupava* [online]. 2007 [cit. 2010-05-10]. ST. Dostupné z WWW: <<http://www.stupava.cz/>>.
- [36] *Mapy.cz* [online]. 2009 [cit. 2010-05-11]. Koryčany. Dostupné z WWW: http://www.mapy.cz/#mm=ZTtTcP@sa=s@st=s@ssq=koryčany@sss=1@ssp=120380524_127446732_150199404_150073036@x=139261952@y=132458496@z=9.
- [37] *Město Koryčany* [online]. 2007 [cit. 2010-05-10]. Sportovní centrum Koryčany. Dostupné z WWW: <http://www.korycany.cz/vismo/dokumenty2.asp?id_org=6966&id=1347&p1=1023>.
- [38] *Město Kroměříž* [online]. 2010 [cit. 2010-05-10]. Územní plány. Dostupné z WWW: <<http://www.mesto-kromeriz.cz/dokumenty/uzemni-plany/Hon%C4%9Btice/P%C5%AFvodn%C3%AD/Text%20-%20%C4%8D%C3%A1st%20A,B.pdf>>.
- [39] *Metodická podpora regionálního rozvoje*. [online]. [cit. 2010-05-08]. Nástroje regionální politiky. Dostupné z WWW: <<http://www.regionaldevelopment.cz/index.php/nastroje-regionalni-politiky.html>>.
- [40] *Ministerstvo financí* [online]. 2009 [cit. 2010-05-10]. ARES-ekonomické subjekty. Dostupné z WWW: <http://www.info.mfcr.cz/ares/ares_es.html.cz>.
- [41] *Ministerstvo školství, mládeže a tělovýchovy*. [online]. [cit. 2010-04-15]. Rejstřík škol. Dostupné z WWW: <<http://rejskol.msmt.cz>>.
- [42] *Obec Roštín* [online]. 2009 [cit. 2010-05-10]. Koupaliště Roštín. Dostupné z WWW:

- <http://www.rostin.cz/index.php?option=com_content&task=view&id=23&Itemid=52>.
- [43] *Obec Zborovice* [online]. 2010 [cit. 2010-05-10]. Historie Zborovic. Dostupné z WWW: <<http://www.obeczborovice.cz/index.php?nid=989&lid=CZ&oid=1678092>>.
- [44] *Oblibena* [online]. 2010 [cit. 2010-05-10]. Registr zdravotnických zařízení. Dostupné z WWW: <<http://zdravi.oblibena.cz/>>.
- [45] *Rekreační areál Kamínka* [online]. 2003-2007 [cit. 2010-05-10]. Nabídka areálu. Dostupné z WWW: <<http://www.kaminka.cz/rekreace-nabidka-uvod.php>>.
- [46] *Roštín* [online]. [cit. 2010-05-11]. Bioenergetické centrum Roštín. Dostupné z WWW: <<http://www.rostin.cz/media/Provoz.pdf>>.
- [47] *Společnost Aspida* [online]. 2005 [cit. 2009-11-05]. Dostupný z WWW: <http://www.aspida.cz/microregion.php?page=travel&m_id=96&cat=22>.
- [48] *Střílky* [online]. 2010 [cit. 2010-05-10]. Barokní hřbitov. Dostupné z WWW: <<http://www.korycansko-zdounecko.cz/strilky/index.php?nid=515&lid=CZ&oid=7697>>.
- [49] *TON* [online]. 2010 [cit. 2010-05-10]. Historie/technologie výroby. Dostupné z WWW: <<http://www.ton.cz/historie-technologie-vyroby.html>>.
- [50] VĚRNÝ, František. Mikroregion Zdounecko - Koryčansko. *Koryčanský zpravodaj* [online]. 2005, 2005, 2, [cit. 2010-05-10]. Dostupný z WWW: <http://www.korycany.cz/vismo/zobraz_dok.asp?id_org=6966&id_ktg=1052&archive=0&p1=1032>.
- [51] *Výchovný ústav Střílky* [online]. 2010 [cit. 2010-05-10]. O nás. Dostupné z WWW: <<http://www.vustrilky.cz/O-nas.html>>.
- [52] *Wikipedia* [online]. 2010 [cit. 2010-05-10]. Kyjovka. Dostupné z WWW: <<http://cs.wikipedia.org/wiki/Kyjovka>>.
- [53] *Wikipedia* [online]. 2010 [cit. 2010-05-10]. Vodní nádrž Koryčany. Dostupné z WWW: <http://cs.wikipedia.org/wiki/Vodn%C3%AD_n%C3%A1dr%C5%BE_Kory%C4%8Dany>.
- [54] *Zdounky* [online]. 2010 [cit. 2010-05-10]. Zajímavosti. Dostupné z WWW: <<http://www.zdounky.cz/index.php?nid=516&lid=CZ&oid=6723>>.

- [55] *Zlínský kraj* [online]. [cit. 2010-05-11]. Plán rozvoje vodovodů a kanalizací Zlínského kraje. Dostupné z WWW: <<http://mapy.kr-zlinsky.cz/tms/projekty/prvkuk/info/mesta.php?okres=3708>>.
- [56] *Zlínský kraj* [online]. 2006 [cit. 2010-05-10]. Informační portál. Dostupné z WWW: <<http://www.kr-zlinsky.cz/lstDoc.aspx?cpi=4&nid=2765&docid=97&chnum=1>>.-

Ostatní zdroje:

- [57] Rozpočet DSO Koryčanska a Zdounecka na rok 2009
- [58] Stanovy Dobrovolného svazku obcí Koryčanska a Zdounecka

SEZNAM POUŽITÝCH SYMBOLŮ A ZKRATEK

a.s.	Akciová společnost
ČOV	Čistička odpadních vod
ČR	Česká republika
ČSÚ	Český statistický úřad
DSO	Dobrovolný svazek obcí
ha	Hektar
Kč	Korun českých
KM	Kroměříž
km	Kilometr
MAS	Místní akční skupina
PPP	Public Private Partnership
s.r.o.	Společnost s ručením omezeným
SLDB	Sčítání lidu, domů a bytů
tis.	Tisíc

SEZNAM OBRÁZKŮ

Obrázek. 1 Právní formy spolupráce obcí (<i>převzato ze zdroje [2]</i>).....	14
Obrázek 2 Mapa Dobrovolného sdružení obcí Koryčanska a Zdounecka [17].....	24
Obrázek 3 Poloha DSO Koryčanska a Zdounecka ve Zlínském kraji [47]	25
Obrázek 4 Graf vývoje počtu obyvatel v obcích jednotlivých velikostních kategoriích obcí DSO Koryčanska a Zdounecka v letech 1869-1991 [20].....	28
Obrázek 5 Graf vývoje počtu obyvatel v obcích jednotlivých velikostních kategoriích obcí DSO Koryčanska a Zdounecka v letech 1992 – 2008 [20].....	28
Obrázek 6 Graf vývoje přírůstku/úbytku počtu obyvatel na území DSO Koryčanska a Zdounecka v letech 1995-2008 [21]	30
Obrázek 7 Graf sektorové zaměstnanosti na území DSO Koryčanska a Zdounecka (stav k 31.12.2008) [19].....	36
Obrázek 8 Mapa železniční sítě na území DSO Koryčanska a Zdounecka [14]	45

SEZNAM TABULEK

Tabulka 1 Velikostní kategorie obcí DSO Koryčanska a Zdounecka (stav k 31.12.2008) [19]	26
Tabulka 2 Hustota zalidnění v obcích DSO, okrese Kroměříž, Zlínském kraji, ČR [19]	27
Tabulka 3 Pohyb obyvatel na území DSO, průměr let 2000-2008 [21].....	29
Tabulka 4 Věková struktura obyvatelstva na území DSO Koryčanska a Zdounecka v letech 2004, 2006 a 2008 [21]	30
Tabulka 5 Vzdělanostní struktura obyvatel DSO Koryčanska a Zdounecka v porovnání s okresem Kroměříž, Zlínským krajem a ČR (stav k 01. 03. 2001) [20]	31
Tabulka 6 Domovní fond na území DSO (stav k 01.03. 2001 - SLDB) [20]	32
Tabulka 7 Technické vybavení domovního fondu na území DSO [16]	33
Tabulka 8 Průměrná cena pozemků pro bydlení (stav k říjnu 2005) [56]	34
Tabulka 9 Ekonomické subjekty na území DSO podle odvětví činnosti v roce 2008 [19].....	35
Tabulka 10 Ekonomické subjekty podle právní formy na území DSO v roce 2008[19].....	37
Tabulka 11 Podíl zemědělské půdy [19].....	38
Tabulka 12 Podíl nezemědělské půdy [19].....	38
Tabulka 13 Cena zemědělské půdy v letech.....	39
Tabulka 14 Významní zaměstnavatelé[40].....	40
Tabulka 15 Ostatní zaměstnavatelské subjekty nad 10 zaměstnanců [40]	40
Tabulka 16 Míra nezaměstnanosti v jednotlivých obcích DSO Koryčanska a Zdounecka v letech 2006 – 2010 [32]	42
Tabulka 17 Rozsah kanalizační sítě na území DSO Koryčanska a Zdounecka [55].....	48
Tabulka 18 Přehled ubytovacích zařízení na území DSO Koryčanska a Zdounecka [18]	50
Tabulka 19 Rozpočet DSO na rok 2006 (v tis. Kč) [12]	55
Tabulka 20 Rozpočet DSO na rok 2007 (v tis. Kč) [12].....	55
Tabulka 21 Rozpočet DSO na rok 2008 (v tis. Kč) [12].....	55
Tabulka 22 Rozpočet DSO na rok 2009 (v tis. Kč) [12].....	56
Tabulka 23 Rozpočet DSO Koryčanska a Zdounecka na rok 2009 s vyšší příspěvků od obcí [57]	56