

Strategie rozvoje města Uherské Hradiště

Michaela Sečkárová

Bakalářská práce
2010



Univerzita Tomáše Bati ve Zlíně
Fakulta managementu a ekonomiky

Univerzita Tomáše Bati ve Zlíně
Fakulta managementu a ekonomiky
Ústav regionálního rozvoje, veřejné správy a práva
akademický rok: 2009/2010

ZADÁNÍ BAKALÁŘSKÉ PRÁCE

(PROJEKTU, UMĚLECKÉHO DÍLA, UMĚLECKÉHO VÝKONU)

Jméno a příjmení: **Michaela SEČKÁROVÁ**
Studijní program: **B 6202 Hospodářská politika a správa**
Studijní obor: **Veřejná správa a regionální rozvoj**

Téma práce: **Strategie rozvoje města Uherské Hradiště**

Zásady pro vypracování:

Úvod

I. Teoretická část

- Představte metody strategického plánování jako nástroj regionálního rozvoje.
- Vymezte základní pojmy a legislativu týkající se oblasti regionálního rozvoje.

II. Praktická část

- Provedte socioekonomickou analýzu města Uherské Hradiště.
- Zpracujte SWOT analýzu města Uherské Hradiště.
- Navrhněte strategii rozvoje města Uherské Hradiště.

Závěr

Rozsah práce: cca 40
Rozsah příloh:
Forma zpracování bakalářské práce: tištěná/elektronická

Seznam odborné literatury:


- [1] GALVASOVÁ, I. a kol. Spolupráce obcí jako faktor rozvoje. 1. vyd. Brno: GEORGETOWN, 2007. 140 s. ISBN 80-251-20-9.
[2] HOLEČEK, J. a kol. Obec a její rozvoj v širších souvislostech. 1. vyd. Brno: GaREP Publishing, 2009. 74 s. ISBN 978-80-904308-2-2.
[3] HOLEČEK, J. a kol. Rozvojový integrativní audit: Přístupy k řešení disparit. 1. vyd. Brno: GaREP Publishing, 2009. 72 s. ISBN 978-80-904308-1-5.
[4] WOKOUN, R. a kol. Úvod do regionálních věd a veřejné správy. 2. rozš. vyd. Plzeň: Aleš Čeněk, 2008. 456 s. ISBN 970-80-7380-086-4.

Vedoucí bakalářské práce: Ing. Pavel Grebeníček
Ústav regionálního rozvoje, veřejné správy a práva
Datum zadání bakalářské práce: 6. dubna 2010
Termín odevzdání bakalářské práce: 21. května 2010

Ve Zlíně dne 6. dubna 2010



doc. Dr. Ing. Drahomíra Pavelková
děkanka



prof. RNDr. René Wokoun, CSc.
ředitel ústavu

PROHLÁŠENÍ AUTORA BAKALÁŘSKÉ PRÁCE

Beru na vědomí, že

- Odevzdáním bakalářské práce souhlasím se zveřejněním své práce podle zákona č. 111/1998 Sb. o vysokých školách a o změně a doplnění dalších zákonů (zákon o vysokých školách), ve znění pozdějších právních předpisů, bez ohledu na výsledek obhajoby ¹⁾;
- beru na vědomí, že bakalářská práce bude uložena v elektronické podobě v univerzitním informačním systému dostupná k nahlédnutí;
- na moji bakalářskou práci se plně vztahuje zákon č. 121/2000 Sb. o právu autorském, o právech souvisejících s právem autorským a o změně některých zákonů (autorský zákon) ve znění pozdějších právních předpisů, zejm. § 35 odst. 3 ²⁾;
- podle § 60 ³⁾ odst. 1 autorského zákona má UTB ve Zlíně právo na uzavření licenční smlouvy o užití školního díla v rozsahu § 12 odst. 4 autorského zákona;
- podle § 60 ³⁾ odst. 2 a 3 mohu užít své dílo – bakalářskou práci - nebo poskytnout licenci k jejímu využití jen s předchozím písemným souhlasem Univerzity Tomáše Bati ve Zlíně, která je oprávněna v takovém případě ode mne požadovat přiměřený příspěvek na úhradu nákladů, které byly Univerzitou Tomáše Bati ve Zlíně na vytvoření díla vynaloženy (až do jejich skutečné výše);
- pokud bylo k vypracování bakalářské práce využito softwaru poskytnutého Univerzitou Tomáše Bati ve Zlíně nebo jinými subjekty pouze ke studijním a výzkumným účelům (tj. k nekomerčnímu využití), nelze výsledky bakalářské práce využít ke komerčním účelům.

Ve Zlíně

19. 5. 2010



1) zákon č. 111/1998 Sb. o vysokých školách a o změně a doplnění dalších zákonů (zákon o vysokých školách), ve znění pozdějších právních předpisů, § 47b
Zveřejňování závěrečných prací:

(1) Vysoká škola nevdělečně zveřejňuje disertační, diplomové, bakalářské a rigorózní práce, u kterých proběhla obhajoba, včetně posudků oponentů a výsledku obhajoby prostřednictvím databáze kvalifikačních prací, kterou spravuje. Způsob zveřejnění stanoví vnitřní předpis vysoké školy.

(2) Disertační, diplomové, bakalářské a rigorózní práce odevzdané uchazečem k obhajobě musí být též nejméně pět pracovních dnů před konáním obhajoby zveřejněny k nahlížení veřejnosti v místě určeném vnitřním předpisem vysoké školy nebo není-li tak určeno, v místě pracoviště vysoké školy, kde se má konat obhajoba práce. Každý si může ze zveřejněné práce pořizovat na své náklady výpisy, opisy nebo rozmnoženiny.

(3) Platí, že odevzdáním práce autor souhlasí se zveřejněním své práce podle tohoto zákona, bez ohledu na výsledek obhajoby.

2) zákon č. 121/2000 Sb. o právu autorském, o právech souvisejících s právem autorským a o změně některých zákonů (autorský zákon) ve znění pozdějších právních předpisů, § 35 odst. 3:

(3) Do práva autorského také nezasahuje škola nebo školské či vzdělávací zařízení, užije-li nikoli za účelem přímého nebo nepřímého hospodářského nebo obchodního prospěchu k výuce nebo k vlastní potřebě dílo vytvořené žákem nebo studentem ke splnění školních nebo studijních povinností vyplývajících z jeho právního vztahu ke škole nebo školskému či vzdělávacího zařízení (školní dílo).

3) zákon č. 121/2000 Sb. o právu autorském, o právech souvisejících s právem autorským a o změně některých zákonů (autorský zákon) ve znění pozdějších právních předpisů, § 60 Školní dílo:

(1) Škola nebo školské či vzdělávací zařízení mají za obvyklých podmínek právo na uzavření licenční smlouvy o užití školního díla (§ 35 odst. 3). Odpírá-li autor takového díla udělit svolení bez vážného důvodu, mohou se tyto osoby domáhat nahrazení chybějícího projevu jeho vůle u soudu. Ustanovení § 35 odst. 3 zůstává nedotčeno.

(2) Není-li sjednáno jinak, může autor školního díla své dílo užit či poskytnout jinému licenci, není-li to v rozporu s oprávněnými zájmy školy nebo školského či vzdělávacího zařízení.

(3) Škola nebo školské či vzdělávací zařízení jsou oprávněny požadovat, aby jim autor školního díla z výdělku jím dosaženého v souvislosti s užitím díla či poskytnutím licence podle odstavce 2 přiměřeně přispěl na úhradu nákladů, které na vytvoření díla vynaložily, a to podle okolností až do jejich skutečné výše; přitom se přihlédne k výši výdělku dosaženého školou nebo školským či vzdělávacím zařízením z užití školního díla podle odstavce 1.

ABSTRAKT

Cílem bakalářské práce je vytvoření „*Strategie rozvoje města Uherské Hradiště*“. Bakalářská práce je rozdělena do dvou hlavních částí, teoretické a praktické. Teoretická část popisuje metody strategického plánování, základní pojmy spojené se strategií regionálního rozvoje a legislativu, která se tímto tématem zabývá. Praktická část je zaměřena na socioekonomickou analýzu města Uherského Hradiště, vytvoření SWOT analýza a návrhu možných řešení a opatření.

Klíčová slova:

Město Uherské Hradiště, socioekonomická analýza, SWOT analýza, vize, strategie rozvoje.

ABSTRACT

The aim of this bachelor thesis is creation of the „*Development strategy of the town Uherské Hradiště*“. This bachelor thesis is divided into two parts – theoretical and practical. Theoretical part describes used strategic scheduling methods, basis terms connected with regional development strategy and legislature that deals with this subject. Practical part is focused on socioeconomic analysis of Uherské Hradiště, SWOT analysis creation and possible solutions and measures proposal.

Keywords:

Town Uherské Hradiště, socioeconomic analysis, SWOT analysis, vision, development strategy.

Na tomto místě bych ráda poděkovala svému vedoucímu bakalářské práce Ing. Pavlovi Grebeníčkovvi, nejen za jeho pomoc a odborné rady při vedení bakalářské práce, ale taky za jeho trpělivost a ochotu po celou dobu práce. Dále bych děkovala panu RNDr. Jaroslavu Bičanu za poskytnutí veškerých potřebných dokumentů a informací a za jeho velkorysost a vstřícnost.

Tuto práci bych ráda věnovala svým rodičům za veškeré úsilí a podporu v mém vzdělání.

Prohlašuji, že odevzdaná verze bakalářské práce a verze elektronická nahraná do IS/STAG jsou totožné.

OBSAH

ÚVOD	11
I TEORETICKÁ ČÁST	12
1 ZÁKLADNÍ POJMY STRATEGICKÉHO PLÁNOVÁNÍ REGIONÁLNÍHO ROZVOJE	13
1.1 OBEC	13
1.1.1 Samospráva obce.....	13
1.2 MĚSTO	14
1.3 POJMY KE STRATEGII REGIONÁLNÍHO ROZVOJE.....	15
1.3.1 Strategie.....	15
1.3.2 Strategické řízení.....	15
1.3.3 Strategické plánování	16
1.3.4 Strategické dokumenty	16
1.3.5 Cíle a priority	18
2 METODY STRATEGICKÉHO PLÁNOVÁNÍ	19
2.1 SWOT ANALÝZA.....	19
3 LEGISLATIVA	21
II PRAKTICKÁ ČÁST	22
4 SOCIOEKONOMICKÁ ANALÝZA MĚSTA UHERSKÉ HRADIŠTĚ	23
4.1 PROFIL ÚZEMÍ.....	23
4.1.1 Poloha města Uherské Hradiště.....	23
4.1.2 Historický vývoj	24
4.1.3 Vývoj názvu města	25
4.1.4 Městské symboly	26
4.1.5 Přírodní podmínky.....	26
4.2 OBYVATELSTVO	27
4.2.1 Populační vývoj.....	27
4.2.2 Demografické údaje	28
4.2.3 Pohyb obyvatelstva.....	28
4.2.4 Vzdělanostní struktura obyvatelstva	29
4.3 BYDLENÍ A BYTOVÁ FOND	30
4.3.1 Formy bydlení	30
4.3.2 Technické a hygienické vybavení bytů.....	31
4.4 ANALÝZA HOSPODÁŘSKÉHO VÝVOJE.....	31
4.4.1 Trh práce	31
4.4.2 Ekonomická struktura obyvatelstva	32
4.4.3 Hospodářství a obchod	33
4.5 ŽIVOTNÍ PROSTŘEDÍ.....	33
4.5.1 Ovzduší	33
4.5.2 Vodstvo	34
4.5.3 Zeleň.....	35

4.5.4	Odpady	36
4.6	KULTURNÍ HODNOTY A PAMÁTKY	37
4.6.1	Etnografie území a lidová tradice.....	37
4.6.2	Kulturní památky.....	38
4.6.3	Kulturní zařízení.....	39
4.7	CESTOVNÍ RUCH	40
4.7.1	Kulturní akce	40
4.7.2	Zájmová turistika.....	41
4.7.3	Sport	42
4.7.4	Stravování a ubytování.....	42
4.8	INFRASTRUKTURA	43
4.8.1	Občanská vybavenost.....	43
4.8.2	Sociální služby a zdravotnictví	44
4.8.3	Veřejná správa.....	45
4.8.3.1	Příspěvkové organizace města	46
4.8.3.2	Spolupráce a partnerská města.....	47
4.8.3.3	Členství města v organizacích	47
4.8.4	Technická vybavenost	48
4.8.4.1	Elektrifikace.....	48
4.8.4.2	Plynofikace	48
4.8.4.3	Vodní hospodářství.....	48
4.8.4.4	Kanalizace a čištění odpadních vody	49
4.8.4.5	Centrální zásobování teplem.....	49
4.8.5	Doprava	49
4.8.5.1	Silniční doprava	49
4.8.5.2	Železniční doprava.....	50
4.8.5.3	Městská hromadná doprava	50
4.8.5.4	Cyklistická doprava	51
4.8.5.5	Lodní doprava	52
4.8.5.6	Letecká doprava	52
4.9	FINANCOVÁNÍ A MAJETEK	52
5	PRŮZKUM VEŘEJNÉHO MÍNĚNÍ	54
5.1	VEŘEJNÉ FÓRUM.....	54
5.2	ROZHOVORY	54
6	SWOT ANALÝZA	56
6.1	SILNÉ STRÁNKY	56
6.2	SLABÉ STRÁNKY	56
6.3	PŘÍLEŽITOSTI.....	57
6.4	HROZBY	57
7	STRATEGIE ROZVOJE MĚSTA UHERSKÉ HRADIŠTĚ.....	58

7.1	VIZE MĚSTA UHERSKÉ HRADIŠTĚ	58
7.2	NÁVRH STRATEGIE ROZVOJE	58
	ZÁVĚR	63
	SEZNAM POUŽITÉ LITERATURY.....	65
	SEZNAM POUŽITÝCH SYMBOLŮ A ZKRATEK	71
	SEZNAM OBRÁZKŮ	73
	SEZNAM TABULEK.....	74

ÚVOD

Město Uherské Hradiště je právem nazýváno metropolí Slovácka, neboť zde člověk najde skloubení historie, památek, bohatou kulturní tradici, blízkost turisticky atraktivních míst a dokonce i kousek nenarušené přírody v okolí. Cesty poutníku od pradávna směřovali do toho místa, kde nacházeli svůj klid a pohodu, odpočinek ale samozřejmě radost z poznání. Královské město bylo proslaveno celou řadou umělců - malířů, básníků, spisovatelů a hudebních skladatelů. Proto se tohle město každému vrylo do paměti a zůstalo nesmazatelně v ní.

Cílem mé bakalářské práce je koncipovat návrh strategie rozvoje města Uherského Hradiště. Teoretická část práce uvádí metodické postupy tvorby rozvojové strategie, objasňuje související terminologii a odkazuje na příslušný legislativní rámec.

V praktické části prostřednictvím jednotlivých fází metod strategického plánování koncipuji vlastní rozvojovou strategii. V rámci situační analýzy charakterizují současný stav města. Hlavními zdroji pro socioekonomickou analýzu města jsou podklady a informace příslušných odborů Městského úřadu Uherské Hradiště, internetové zdroje, články v novinách a zejména samotné rozhovory s představiteli města a jeho zaměstnanci.

Poznatky a informace situační analýzy dále prezentuji ve formě SWOT analýzy. Tato metoda třídí informace podle toho, zda představují pro město přednost (silné stránky) či nevýhody (slabé stránky). Zároveň hodnotí vnější prostředí z pohledu, zda působí jako příležitost či hrozba pro další rozvoj města.

V poslední fázi své bakalářské práce navrhuji vizi města Uherské Hradiště. Vize představuje budoucí žádoucí stav města. Tohoto stavu má být dosaženo naplněním strategických, resp. specifických cílů a realizace konkrétních opatření - záměrů a projektů.

I. TEORETICKÁ ČÁST

1 ZÁKLADNÍ POJMY STRATEGICKÉHO PLÁNOVÁNÍ REGIONÁLNÍHO ROZVOJE

1.1 Obec

Obec je základním územním samosprávným společenstvím občanů, jehož celek je vymezen hranicí území obce. Každé území v ČR je součástí území některé obce. [3]

Obec je veřejnoprávní korporací, která má právo vlastnit majetek. V právních vztazích nese obec své jméno a odpovědnost z těchto vztahů vyplývající. Obec musí pečovat o všestranný rozvoj svého území, o potřeby svých občanů a musí chránit veřejný zájem při plnění svých úkolů. [7]

1.1.1 Samospráva obce

Zastupitelstvo obce

Složeno z členů zastupitelstva, které samostatně spravuje město a rozhoduje ve věcech patřících o samostatné působnosti města. Zastupitelstvo obce má právo schvalovat program rozvoje obce, schvalovat rozpočet obce a závěrečný účet, zřizovat peněžní fondy obce, zřizovat a rušit příspěvkové organizace a další řadu pravomocí uvedených v zákoně o obcích č. 128/2000 Sb.

Rada obce

Je výkonným orgánem obce v oblasti samostatné působnosti. Ze své činnosti odpovídá zastupitelstvu města. Radu města tvoří starosta, místopředseda či místopředsedové a další členové rady volení z řad členů zastupitelstva města.

Starosta

Je volen zastupitelstvem z řad svých členů, jemuž je odpovědný za výkon své funkce. Starosta zastupuje obec navenek a musí být občanem České republiky.

Obecní úřad

Je tvořen starostou, místopředsedou, tajemníkem obecního úřadu a zaměstnanci obce zařazení do obecního úřadu. Rada obce může zřídit pro jednotlivé úseky činnosti obecního úřadu odbory a oddělení. Obecní úřad v oblasti samostatné působnosti plní úkoly, které mu

uložilo zastupitelstvo obce nebo rada obce. V oblasti přenesené působnosti obce vykonává obecní úřad státní správu s výjimkou věcí, které patří do působnosti jiného orgánu obce.

Hospodaření obce

Obec musí se svým majetkem nakládat účelně a hospodárně, musí ho chránit před zničením, poškozením, odcizením nebo případným zneužitím. Obec je povinna vést evidenci majetku. [3], [7]

Místní agenda 21

Místní agenda 21 je programem konkrétních obcí, měst, regionů jehož hlavním úkolem je zavádění principů trvale udržitelného rozvoje do praxe při zohledňování místních problémů. Na jeho tvorbě se podílejí účastníci a ve spolupráci s občany, organizacemi se snaží zajišťovat dlouhodobě vysokou kvalitu života a životního prostředí v daném území.[17]

Působnost obce

Samostatná působnost

Je působnost samosprávná, která je zakotvená v právu na samosprávu a v ústavním ustanovení, podle níž je obec samostatně spravována zastupitelstvem. Do této působnosti může zasahovat stát pouze pokud to vyžaduje ochrana zákona a jen způsobem stanoveným zákonem.

Přenesená působnost

Dekoncentrovaná státní správa svěřená obcím zákony, jedná se o nepřímou místní státní správu. Obec vystupuje při výkonu přenesené působnosti, obdobně jako klasické orgány státní správy, její činnost má standardně podzákonný, výkonný a nařizovací charakter. V přenesené působnosti obec pomáhá státu ve výkonu jeho působnosti a pravomoci, přičemž se do určité míry musí řídit stanovenými zákony, právními předpisy, ale taky stanovenými usneseními vlády a směrnicemi správních úřadů. [3]

1.2 Město

Městem se označuje každá obec, která má alespoň 3000 obyvatel a pokud tak na návrh obce stanoví předseda poslanecké sněmovny po vyjádření vlády. [7]

Město má svůj městský úřad nebo magistrát. Jedná se o sídelní útvar, pro který jsou charakteristické základní faktory, které se mění v čase:

- počet obyvatel
- relativní velikost
- hustota obyvatelstva
- druhy aktivit
- hustota a kompaktnost výstavby
- sociální a profesní struktura obyvatel. [6]

1.3 Pojmy ke strategii regionálního rozvoje

1.3.1 Strategie

Termín strategie je odvozený z řeckého slova **strategos** (generál) a **agein** (vést), tedy v širším kontextu označoval umění a vědu, jak řídit vojenské operace. V průběhu 20. století pronikaly strategické postupy z vojenství do nevojenských disciplín, zejména pak do systémových přístupů a do řízení. Díky tomu se staly jejich neoddělitelnou součástí. [2]

1.3.2 Strategické řízení

Od počátku uplatňování strategických postupů v civilním životě systémoví i ekonomičtí teoretikové přinášeli různá pojetí strategie. Na základě toho existuje celá řada definic. Mezi nejstarší definici strategie patří: „Strategie je určení základních dlouhodobých cílů subjektu, způsobu jejich dosažení a alokace zdrojů nezbytných pro uskutečňování těchto cílů“ od A. Chandleta.

Teorie strategického řízení rozeznává různá pojetí strategie, zejména z filozofie. Podle toho definuje několik základních pojetí:

- strategie jako přirozený výběr
- strategie jako plán
- strategie jako posloupnost dílčích kroků
- strategie jako kultura

- strategie jako politika
- strategie jako vize. [2]

1.3.3 Strategické plánování

Regionální plánování je specifickým případem strategického plánování. Jedná se o významný předmět zájmů představitelů měst a obcí při utváření koncepcí jejich rozvoje. Strategické plánování spojuje naši výchozí pozici - kde jsme, s tím kam se chceme dostat. K tomuto strategickému plánování používá výběr směrů a cílů a volbu aktivit pro jejich samotné dosažení.

Nebo lze strategické plánování chápat jako moderní způsob, jak definovat koncepce rozvoje a cíle určité entity. Prvopočátek používání této metody se objevil v armádě USA za druhé světové války. Začátkem 70. let myšlenku strategického plánování aplikovala Harvard Business School pro potřeby soukromých společností.

Základní etapy procesu strategického plánování:

- analýza
- strategie
- programy
- realizace (schvalování, kontrola, realizace). [6]

1.3.4 Strategické dokumenty

Jsou vnějším projevem strategického plánování. Z hlediska obecnosti a účelu lze rozlišovat 3 typy strategických dokumentů:

Strategie – dlouhodobý koncepční dokument určující základní linie rozvoje u daného subjektu, tedy u území, pro něž daný subjekt tuto strategii vytváří, a to ve všech jeho základních tematických oblastech a na jak dlouhé období („kam se chceme dostat“).

Program – střednědobý koncepční dokument, který vychází a navazuje na strategii. Ve střednědobém horizontu vytyčuje opatření, která daný subjekt bude realizovat, aby dosáhl strategických cílů („jaké kroky podnikáme“).

Plán – krátkodobý nezbytný navazující dokument strategie, který konkretizuje vybraná opatření ve formě projektů nebo aktivit. Tento plán obsahuje již harmonogram a stanovující způsob financování jednotlivých aktivit a projektů společně s jejich rámcovými rozpočty („jaké aktivity v nejbližší době realizovat a jakým způsobem“). [2]

Rozvojová strategie obce

Představuje jeden z hlavních nástrojů rozvoje obce často nazývána jako Program rozvoje obce. Na základě poznání situace v obce, potřeb občanů, podnikatelů, zájmových skupin a dalších zúčastněných subjektů se prostřednictvím strategie formuluje vize a rozvojové cíle obce spolu s aktivitami směřujícími k jejich naplnění. Za hlavní přínosy strategie lze považovat:

- sladění potřeb o rozvoji obce
- identifikace problémů a možných řešení
- formulace rozvojových záměrů a projektů
- rozvržení realizace aktivit a identifikace subjektů na nich se podílejících
- alokace vlastních finančních prostředků a určení potřeby vnějších prostředků
- východisko pro územní průmět rozvojových aktivit v územním plánu. [2]

Pro samotnou tvorbu strategie rozvoje území jsou v České republice používány dvě základní metody strategického plánování, tzv. expertní a komunitní metoda.

Expertní metoda využívá k navržení rozvojové strategie především znalosti externích pracovníků. Tuto metodu v praxi běžně využívají zejména kraje, velká města nebo mikroregiony.

Komunitní metoda vychází ze zapojení více místních aktérů (zastupitelé, manažeři..). Proto se tato metoda využívá více v menších územích, jakouž jsou malé obce a města nebo malé mikroregiony. [2]

Integrované plány rozvoje

Je nový druh koncepčního dokumentu, který má umožnit realizaci projektu koncepčně, a tím zvýšit rozvojový potenciál daného území. Jde o akční plán popisující individuální projekty do ucelené strategie či komplexních operací, obsahuje podrobný finanční rámec

a formuluje implementační struktury založené na bázi partnerství. IPR je zpracován pro města. Cílem tohoto programu je:

- převést rozvojové záměry do jasných a vzájemně provázaných projektů řešících rozvojové problémy v celkovém kontextu
- vytvořit a identifikovat struktury sloužící k přípravě a realizaci projektů
- vyjasnit financování projektů a začlenit je do celkového finančního rámce subjektů
- umožnit efektivní čerpání dostupných zdrojů. [2]

1.3.5 Cíle a priority

Zdůvodňování celkové strategie musí být na úrovni globálního cíle. Další cíle jakož jsou strategické, specifické i operační cíle musí být zdůvodněny na základě vznikajících potřeb, které jsou identifikovány na základě hlavních nerovností a zjištěných problémů v regionech, mikroregionech, městech a obcích. Pak je třeba na stanovené cíle navázat priority a opatření: strategický cíl – priorita, operační cíl – opatření, opatření se může rozpracovat na úroveň aktivit či akcí.

Důležitá je vnitřní propojenost mezi socioekonomickou analýzou, SWOT analýzou, dále mezi jednotlivými úrovněmi cílů programu, prioritami a opatřeními. [2]

2 METODY STRATEGICKÉHO PLÁNOVÁNÍ

Ve své bakalářské práci budu hodnotit metody práce, které mi dají podklady pro řešení dané situace ve městě Uherské Hradiště. Postupnou analýzou budu zjišťovat přednosti města a nedostatky. Na základě toho se budu snažit navrhnout vhodná opatření, které povedou k jejich zmírnění nebo odstranění.

Metody práce:

- a. Analýza dostupných dat a informací z pramenů
- b. Pozorování
- c. Metoda řízených rozhovorů
- d. Socioekonomická analýza
- e. SWOT analýza.

2.1 SWOT analýza

Jedná se moderní metodu, která je běžně používaná v oblasti státní správy a územní samosprávy v regionálním rozvoji a plánování v evropských podmínkách. Metoda disponuje se základními složkami, od nichž se odvíjí celkové řešení rozvoje, vnitřní silné a slabé stránky hodnoceného subjektu (územní jednotky), do podvědomí veřejnosti se dostala jako SWOT analýza. [6]

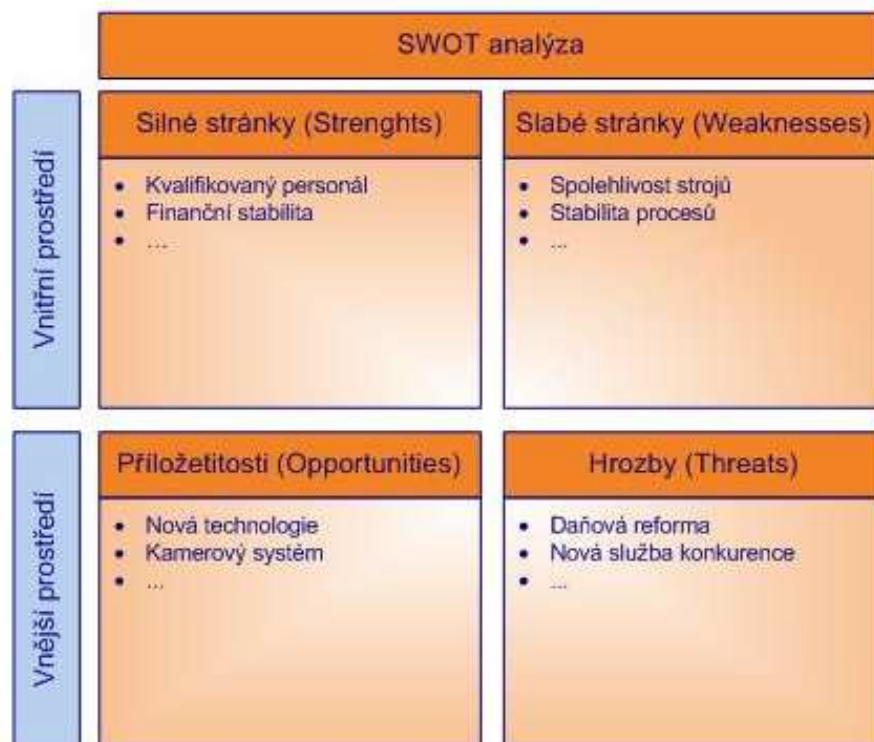
Tato metoda byla vyvinuta Albertem Humphreym, který vedl v 60. a 70. letech výzkumný projekt na Stanfordově univerzitě, při němž byla využita data od 500 nejvýznamnějších amerických společností. [24]

SWOT analýza je zkratkou z anglických slov Strength – Weaknesses – Opportunities – Threats, tj. síla (silná stránka) – slabost (slabá stránka) – příležitost (možnost) – ohrožení (hrozba). Vlivem tomu se stala standardní metodou regionálního rozvoje. [6]

Jádrem této metody je nalézt odhalení a současné vzájemné porovnání vnitřních silných a slabých stránek zkoumaného objektu a možností a hrozeb, které na něj působí zvenčí. Cílem této analýzy je akceptování silných stránek, odstranění slabých stránek a tím podpořit budoucí realizaci možností a snížit dopady nalezených hrozeb.

Pro zařazování jednotlivých aktivit do základních složek, je nutno brát jejich místně podmíněnou situaci a relativní podíl na regionálním rozvoji, protože tím zpětně je ovlivněn jejich další možný vývoj. Kombinace interních a externích faktorů je dalším krokem této moderní metody, jde o nalezení „optimální“ strategie budoucího rozvoje. Konečným výsledkem je vytvoření řady rovnic, které současně představují jednoduchou typologii složek SWOT analýzy:

- Silná stránka + možnost = expanze
- Silná stránka + hrozba = aktivní obrana
- Slabá stránka + možnost = adaptace
- Slabá stránka + hrozba = ústup. [6]



Obr. 1 SWOT analýza [24]

3 LEGISLATIVA

- Zákon č. 128/2000 Sb. o obcích (obecní zřízení), ve znění pozdějších předpisů.

Zákon definuje základní pojmy - obec, město, občany obce, území, orgány obce, působnosti obce. Popisuje podmínky při níž se může obce stát městem, městysem nebo statutárním městem. Definuje orgány obce, jejich pravomoce a povinnosti. Způsob pro nakládá a hospodaření s majetkem. [7]

- Zákon č. 248/2000 Sb., O podpoře regionálního rozvoje, ve znění zákona č. 320/2002 Sb., zákona č. 109/2006 Sb., zákona č. 138/2006 Sb., zákon č. 186/2006 Sb. a zákona č. 66/2007 Sb., ve znění pozdějších předpisů.

Tento zákon definuje základní pojmy v oblasti regionálního rozvoje – region, strategii regionálního rozvoje, státní program regionální rozvoje. V dalších částech jsou možné oblasti podpory regionálního rozvoje. Řešení procesu schvalování programů, působnost správních úřadů, krajů a obcí při podpoře regionálního rozvoje. Způsob hospodářské a sociální soudržnosti. [8]

PRAKTICKÁ ČÁST

4 SOCIOEKONOMICKÁ ANALÝZA MĚSTA UHERSKÉ HRADIŠTĚ

4.1 Profil území

Město Uherské Hradiště rozkládající se na břehu řeky Moravy, je významným historickým městem jihovýchodní Moravy a hlavním centrem sídelní aglomerace (tzv. městského regionu) Staré Město – Uherské Hradiště – Kunovice. Existence tvořené třemi samostatnými samosprávnými celky je nepříliš obvyklá, ale vychází z historického vývoje osídlení a je nutno ji respektovat jako výraz svobodné vůle občanů. [25]

Uherské Hradiště je přirozeným centrem městského regionu a to především administrativním, obchodním a kulturním centrem. Funkce města jakouž jsou rezidenční, výrobní a rekreační jsou již rovnoměrně rozloženy. Celkově lze říci, že dezintegrace samosprávných sídelních celku Staré Město a Kunovice žádným způsobem neovlivnila postavení Uherského Hradiště v oblasti aglomerace okresu. [9]

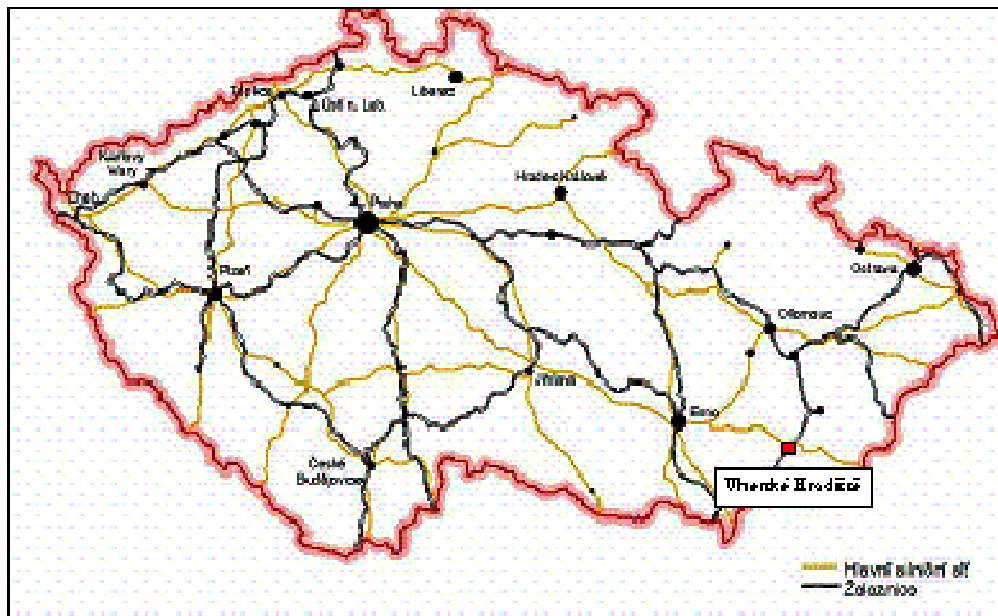
Podle nového uspořádání územní veřejné správy je nyní Uherské Hradiště obcí s rozšířenou působností (tzv. obec III. stupně), v jejímž správním obvodu (Uherskohradištska) žije přes 90 tisíc obyvatel. Město je součástí Zlínského kraje (NUTS 3), který společně s Olomouckým krajem tvoří tzv. region soudržnosti NUTS 2 Střední Morava. [25]

Uherské Hradiště má v dnešní době rozlohu 2 127 ha (21,27 km²) a skládá se ze 7 městských částí: Uherské Hradiště, Jarošov, Mařatice, Míkovice, Vésky, Sady a Rybárny [9]

4.1.1 Poloha města Uherské Hradiště

Město Uherské Hradiště a jeho nejbližší okolí leží v úrodné oblasti středního Pomoraví v severní části Dolnomoravského úvalu. Na západě je obklopeno pohořím Chřibů, na východě Bílými Karpatami, na severu Napajedelskou průrvou a z jižní strany otevřen tzv. „Moravské Sahary“. [26]

Výhodná poloha města Uherské Hradiště umožňuje výhodné sousedské vztahy, a to na severu sousedí se Zlínskem, na západě a severozápadě s Kroměřížskem, na jihu s Hodonínskem a na východě s Uherskobrodskem. [26]



Obr. 2 Poloha města Uherské Hradiště k České republice[9]

4.1.2 Historický vývoj

Založení města Uherského Hradiště je spojeno tradičně s listinou českého krále Přemysla Otakara II. z 15. října 1257, ale daleko významnější byla listina z 23. května 1258, protože se jednalo o udělení městského práva. Udělení městského práva bylo tím, co ve středověku dělalo město městem. Tento fakt se pak promítal do každé oblasti lidského života.

Představitelem raně středověkého města byl rychtář, který byl obvykle dosazován vlastníkem města. Rychtář nemohl vykonávat rozsáhlé kompetence sám. Mezi důležité pomocníky patřili pomocníci a rádci, zvláště v soudních věcech, bylo 12 konšelů. Tyto muže vybírali sami měšťané jako nejvýznamnější osoby ze svého středu. Díky tomuto se zde rodila samospráva města. S rostoucím hospodářským, politickým a v případě Hradiště i vojenským významem města se z této skupiny utvářel nový správní orgán – městská rada.

Od samého počátku se město snažilo posilovat své svobody. Již od roku 1297 si vymohlo, aby rychtáře jmenoval královský podkomoří (zástupce panovníka v záležitostech měst) nikoliv velehradský klášter. Městská rada postupně vykonávala stále více správních a soudních pravomocí, přirozeně na úkor rychtáře. Dalším důkazem rostoucí prestiže měš-

ťanů se stala městská radnice, postavená ve 2. polovině 14. století. Zde se pak konalo zasedání rady i městské soudy.

Přemysl Otakar II. věnoval městu do užívání tři okolní vesnice ze svého majetku - Kunovice, Míkovice a Ostrožkou Novou Ves. A tím dal základ městskému velkostatku. V roce 1530 byly zapsány do zemských desek jako majetek města vsi Jarošov, Kněžpole, Mařatice, Podolí a Popovice. Ziskem Starého Města se rozsah velkostatku uzavřel na 9 vsí.

Od roku 1792 byla správa městského hospodářství přenesena na regulovaný magistrát. Výkonným orgánem správy velkostatku se stal hospodářský úřad, jehož řízením byl pověřen správce, později přejmenovaný na vrchního úředníka.

Rok 1998 přinesl v České republice zásadní rozhodnutí o komplexní změně celého systému veřejné správy. V roce 2000 se začal na jihovýchodní Moravě formulovat územní samosprávný celek Zlínský kraj, do jehož zastupitelstva proběhly první volby 12. listopadu 2000. Vlivem probíhající reformy byla 31. prosince 2000 ukončena v Uherském Hradišti činnost okresního úřadu. Působnost úřadu byla přenesena na obce s rozšířenou působností (nová kategorie obce) od 1. ledna 2003 se stalo právě i město Uherské Hradiště. Na uherskohradištský úřad tak k dřívějšímu stavebnímu (1867), matričnímu (1950) a živnostenskému úřadu (1991) přibyla agenda všeobecné vnitřní správy, dále památková péče, životní prostředí a zemědělství, doprava a sociální zabezpečení. V roce 2007 město Uherské Hradiště pořádalo město slavnost k 750. výročí založení města.

Správní obvod nyní tvoří celkem 46 obcí. Městu a jeho úřadu se tím zvýšila náročnost práce, přibyla odpovědnost za převzaté organizace (Slovácké divadlo, Knihovna Bedřicha Beneše Buchlovjana, základní a mateřské školy atd.). [1]

4.1.3 Vývoj názvu města

V zakládací listině nebylo město pojmenováno. K názvu došlo ve druhé listině, která byla vydána v roce 1258 a město bylo nazýváno Novým Velehradem. Od tohoto názvu bylo zanedlouho upuštěno a v roce 1294 je poprvé pojmenováno Hradištěm. Přívlastek „Uherské“ se poprvé objevil ke konci 16. století, ale častěji se začal užívat v následujících stolecích. [27]

4.1.4 Městské symboly

Znak města

Znak královskému městu byl udělen listinou v roce 1481. Znak města tvoří červený štít, v němž je zachycená hradební zeď s bránou a mříží a dvěma věžemi. Uprostřed nich vyrůstá rytíř se třemi pery, které se nacházejí na přílbici a mečem k ráně napřaženým. Na levici má modrý štít se stříbrným lvem podle znaku Českého království.

Znakem se dále považuje jeho plastická napodobenina v kameni, kovu či jiných kovových materiálech, pokud respektují kresbu obrazu štítu. [28]

Vlajka města

Vlajka byla městu udělena v roce 1993 rozhodnutím Poslanecké sněmovny Parlamentu České republiky. V minulosti vlajka nesla znak města. Dnes vlajku tvoří dva stejně široké vodorovné pruhy, při čemž horní pruh je modrý a dolní pruh červený. Rozměry vlajky jsou v poměru 2:3. Přípustné je i použití praporu. [28]

4.1.5 Přírodní podmínky

Přírodní podmínky města jsou především dány bohatostí terénního profilu. Na východu je tvořen horským pásmem Bílých Karpat s nejvyšším vrcholem Velkou Javořinou (970m). Tato oblast je jednou z mála míst v České republice s nejméně znečištěným ovzduším. [29]

Geomorfologické hledisko

Uherské Hradiště se nachází v severní části rovinaté krajiny Dolnomoravského úvalu. Nadmořská výška se pohybuje kolem 150 – 200 metrů, jedná se tedy o nížinu, kterou tvoří široká řeka Morava a navazující řeka Dyje. Dolnomoravský úval patří mezi nejteplejší oblasti u nás. S kombinací černozemí patří k nejvíce úrodným oblastem. Jsou zde zachovány lužní lesy a nivní louky. Město Uherské Hradiště se rozprostírá na tzv. Dyjsko-moravské nivě, podcelku Dolnomoravského úvalu tvořícího jeho nejnižší část. [30], [31]

Podnebí

Město Uherské Hradiště má příznivé podnebné poměry, protože se nachází v mírném podnebném pásu, které je typické střídáním čtyř ročních období. V letním období dosahují teploty až 35 stupňů Celsia a naopak v zimě dokážou klesnout až na mínus 20 stupňů Cel-

sia. Průměrná roční teplota se pochybuje kolem 8 stupňů Celsia, což vytváří příhodné podmínky pro zemědělství.

Půda

Na území se nachází především fluvizemě – fluvizem oglejová, fluvizem glejová. Jedná se o nivní půdy, vývojově velmi mladé. Dalšími půdními typy jsou hnědozemě na spraších a černice vytvořené z původních nivních uloženin a antrozem. [31], [32]

4.2 Obyvatelstvo

Ve městě Uherské Hradiště bylo k 1.lednu 2010 evidováno 25 551 obyvatel. Z toho 12 114 mužů a 13 437 žen. Průměrný věk se pohybuje kolem 41,6 let , u mužů je tato hodnota 39,8 let, což značí nižší hodnotu oproti celkovému průměrnému věku na území. Naopak u žen je hodnota průměrného věku 43,2 let. [23]

4.2.1 Populační vývoj

Padesátá léta byla provázána poválečnou krizí, což se podepsalo i na počtu obyvatel. Nejvyšším tempem se počet obyvatel v městě zvyšoval začátkem sedmdesátých let, které se označovalo jako normalizační období. O deset let populační bilance vykazovala hodnotu o 29% větší oproti roku 1970. V následujících období se tempo populačního vývoje výrazně zpomalilo. Od roku 1991 populace obyvatel ve městě měla rostoucí tendenci, až do roku 2006, kdy počet obyvatel v roce 2007 pokles o 4%. A stejná tendence pokračoval i roce 2009, kdy tento pokles byl už 5% oproti roku 2001. Tyto procenta nevyjadřují zatím žádnou vážnější situaci, ale může to být ohrožení do budoucna.

Tab. 1 Populační vývoj obyvatelstva v letech 1950 – 2009 [33]

Roky	1950	1970	1980	1991	2001	2006	2009
Počet obyvatel celkem	13 402	19 427	25 015	26 765	26 876	26 007	25 551

4.2.2 Demografické údaje

V následující tabulce lze vidět, že ve městě Uherské Hradišti dochází od roku 2005 k poklesu obyvatel, pro rok 2008 to znamená 1%, což nepřestávají zatím žádné velké hrozby, ale určitě by to měla být výstraha do budoucnosti. Tento pokles je nejvíce viditelný ve věkové kategorii 15 – 64 let. Jedná se o jednu z nejdůležitějších věkových skupin, tedy o mladé lidi, kteří jsou určitě nezbytní pro kvalitní a perspektivní rozvoj města. Naopak pozitivum lze sledovat v počtu narozených dětí, v roce 2008 je to o 7,2% obyvatel více oproti roku 2007, což má určitě souvislost se snížením potratů.

Rozvodovost a sňatkovost se navzájem kompenzují, sice došlo ke snížení uzavření manželství v roce 2008, ale taky se snížil počet rozvodů v hodnoceném roku.

Tab. 2 Demografické údaje obyvatelstva v letech 2005 – 2008 [33]

Roky		2005	2006	2007	2008
<i>Stav obyvatel k 31.12.</i>		26 131	26 007	25 865	25 677
<i>v tom věku:</i>	0-14	3 541	3389	3309	3 207
	15-64	18 853	18 767	18 598	18 358
	65+	3737	3851	3958	4112
<i>Sňatky</i>		144	118	135	124
<i>Rozvody</i>		67	94	94	80
<i>Živě narození v tom:</i>		254	239	258	278
	muži	127	130	135	154
	ženy	127	109	123	124
<i>Potrasy</i>		103	104	117	97
<i>Zemřelí v tom:</i>		243	225	240	238
	muži	123	116	133	122
	ženy	120	109	107	116
	0-14	1	1	1	1
	15 - 64	52	56	68	68
	65+	190	168	171	169

4.2.3 Pohyb obyvatelstva

V roce 2008 se do Uherského Hradiště přistěhovalo 459 lidí oproti roku předcházejícímu došlo k poklesu o 20%. Tato skutečnost může být dána zdražováním služeb, cen nájemné-

ho, málo pracovních příležitostí atd. Při hodnocení vystěhovaných obyvatel pro rok 2008 došlo od roku 2005 v poklesu vystěhovaných obyvatel.

Tab. 3 Pohyb obyvatelstva v letech 2005 - 2008 [33]

Roky		2005	2006	2007	2008
Přistěhovalí v tom:		482	532	567	459
	muži	226	245	279	211
	ženy	256	287	288	248
Vystěhovalí v tom:		642	670	727	687
	muži	299	317	360	322
	ženy	343	353	367	365

4.2.4 Vzdělanostní struktura obyvatelstva

Při hodnocení vzdělanostní struktury obyvatelstva dominují v Uherském Hradišti skupiny obyvatel s neúplným středoškolským vzděláním (tj. vyučení a bez maturity) a s úplným středoškolským vzděláním (tj. s maturitou, příp. s vyšší odbornou školou). Každá z těchto skupin tvoří zhruba třetinu obyvatel starších 15 let. Výrazně se mění struktura obyvatelstva Uherského Hradiště podle vzdělání. Vysokoškolské vzdělání má více než 13 % obyvatel města starších 15 let.

Tab. 4 Vzdělanostní struktura obyvatelstva v roce 2001 [34]

Obyvatelstvo 15-leté a starší		22517
V tom podle stupně vzdělání	bez vzdělání	22
	základní vyučení - neukončené	4423
	vyučení a střední odborné bez maturity	7507
	úplné střední s maturitou	6439
	vyšší odborné a nástavbové	944
	vysokoškolské	2967

4.3 Bydlení a bytová fond

Bydlení se řadí mezi základní podmínku zachování a rozvoje funkcí měst, jehož cílem je uspokojovat potřeby obyvatel. Obce a města mají v současné době dvojjedinou roli - řádnou péčí maximalizovat výnosy ze svého majetku do příjmové stánky rozpočtu a druhou rolí je péče o rozvoj podmínek pro své občany, kam se právě řadí otázka bydlení.[35]

Ve městě Uherské Hradiště se nachází celá řada bytových jednotek určených k bydlení pro obyvatele. V samotném centru města se stále realizují stavby nových bytů, což se odráží na samotné ceně za pronájem či koupi této novostavby. Pronájem jednoho pokoje s kuchyní se pohybuje kolem 8000 Kč a koupě dosahuje milionovou položku, podle velikosti bytu.

4.3.1 Formy bydlení

Nejvíce frekventované formy bydlení podle výsledků sčítání lidu 2001 představují vlastnictví rodinného domku (26,4%), nájemní bydlení (24,7%) a družstevní bydlení (23,6%).

Tab. 5 Formy bydlení podle důvodu užívání bytu v roce 2001 [34]

Důvod užívání bytu	Bytový fond celkem		v tom:		
	abs.	%	rodinné domy	bytové domy	ostatní
ve vlastním domě	2 582	26,4	2 544	28	10
v osobním vlastnictví	1 706	17,4		1 706	
nájemní	2 420	24,7	58	2 299	63
bytové družstvo	2 311	23,6		2 311	
družstvo nájemců	183	1,9		183	
jiný	555	5,7	375	161	19

4.3.2 Technické a hygienické vybavení bytů

Úroveň technická i hygienická vybavenost bytů je dobrá a je srovnatelná s krajským městem Zlín. Uherské Hradiště převyšuje Zlín v podílu bytů vybavených plynem a etážovým topením, naopak zaostává v podílu bytů vytápěných ústředním topením.

Tab. 6 Technické a hygienické vybavení bytů v % pro rok 2001 [34]

Město	plynem	vodovodem	splachovacím záchodem	koupelnou	ústředním topením	etážovým topením
Uherské Hradiště	91,84	99,47	98,74	99	73,04	13,41
Zlín	69,26	99,25	98,48	98,7	85,37	3,33

4.4 Analýza hospodářského vývoje

4.4.1 Trh práce

K 1.lednu 2010 bylo ve městě Uherské Hradiště 1319 uchazečů o zaměstnání, z toho bylo 1250 dosažitelných uchazečů, míra nezaměstnanosti byla 8,85. [23]

Míra nezaměstnanosti v Uherském Hradišti je od roku 2005 až do roku 2009 nižší než míra nezaměstnanosti ve Zlínském kraji. Samotná tendence vývoje nezaměstnanost Uherském Hradišti byla od roku 2005 do roku klesající, k nepatrnému zlomu došlo v roce 2008, kdy míra nezaměstnanosti vstoupila o pár desetín. Ale pro rok 2009 růst míry nezaměstnanosti představovala hodnota 3,04. Tato současná situace je spojena s ekonomickou krizí.

Tab. 7 Míra nezaměstnanosti obyvatelstva v letech 2005 – 2009 [33]

Území	2005	2006	2007	2008	2009
Zlínský kraj	9,27	7,75	6,02	6,13	10,83
Uherské Hradiště	7,72	6,49	5,31	5,81	8,85

4.4.2 Ekonomická struktura obyvatelstva

Podle sčítání lidu, domů a bytů v roce 2001 bylo ve městě Uherské Hradiště evidováno 53% ekonomicky aktivních obyvatel z celkové počtu obyvatel. Z ekonomicky aktivních obyvatel, bylo 13 130 zaměstnáno a 989 bylo nezaměstnaných.

Tab. 8 Ekonomická struktura obyvatelstva pro rok 2001 [34]

Obyvatelstvo celkem		26 876
Ekonomicky aktivní celkem		14 119
	zaměstnaní	13 130
	z toho	
	pracující důchodci	528
	ženy na mateřské dovolené	234
v tom	nezaměstnaní	989

Nejvíce ekonomicky aktivních obyvatel pracuje v průmyslu, což z celkového počtu představuje 33%. Naopak nejméně ekonomicky aktivních pracuje v zemědělství 1,6% z celkového počtu 14 119 ekonomicky aktivních obyvatel.

Tab. 9 Ekonomická struktura obyvatelstva podle druhu odvětví pro rok 2001 [34]

Obyvatelstvo celkem		26876
Ekonomicky aktivní celkem		14119
	zemědělství, lesnictví, rybolov	220
	průmysl	4666
	stavebnictví	1135
	obchod, opravy motorových vozidel	1463
Odvětví	doprava, pošty a telekomunikace	757

4.4.3 Hospodářství a obchod

Uherské Hradiště představuje významné průmyslové centrum jihovýchodní Moravy a Zlínského Kraje. Mezi nejvýznamnější podniky v regionu Uherské Hradiště patří:

- MESIT Holding, a.s. – obor elektrotechnika
- AVX Czech republic s.r.o. – elektrotechnika
- FORSCHNER, spol. s r.o. - elektrotechnika
- ČSAD Uherské Hradiště, a.s. – doprava
- ND Logistics CZ s.r.o. – doprava
- Slovácké vodárny a kanalizace, a.s. – výroba, rozvod energií a vody
- INPOST, spol. s r.o. – výroba, nákup a prodej masa
- Synot Holding – hotelnictví, reality, zábavní průmysl
- Uherskohradištská nemocnice a.s. – zdravotnictví
- Město Uherské Hradiště – veřejná správa [9]

Vedle těchto velkých podniků nabízejí své služby i menší obchodní řetězce s různým druhem prodeje – textil, potraviny, knihkupectví, galanterie, papírnictví, květinářství, pošta, stavebnictví, autoservis atd. V bezprostředním sousedství města byly nedávno postaveny supermarkety Tesco, Lidl, Penny market a Albert.

4.5 Životní prostředí

4.5.1 Ovzduší

Od počátku devadesátých let hygienická služba ve městě Uherské Hradiště nezaznamenala žádné zhoršení ovzduší, naopak evidovala výrazné snížení znečišťování ovzduší. K přelomové situaci došlo začátkem tohoto roku, kdy kvalita ovzduší začala pokulhávat. Tento jev zaznamenala měřicí stanice na hlavní křižovatce ve městě Uherském Hradišti.[36]

Měřicí stanice byla nainstalována v roce 2005, která zobrazuje aktuální imisní hodnoty škodlivých látek, a to především z dopravy. Imisní monitoring v poslední době vykazuje

výrazně zvýšené limity prašného aerosolu, maximální denní limity jsou překračovány až šestinásobně. [61]

Největším znečišťovatelem ovzduší ve městě je právě silniční doprava. Imise motorových vozidel obsahuje spoustu škodlivých látek jako je např. oxid dusíku, oxid uhelnatý, olovo, různé uhlovodíky, aldehydy, ketony a mnohé jiné. [61]

4.5.2 Vodstvo

Město Uherské Hradiště z důvodu povodní v roce 1997 vytvořilo povodňový plán správního obvodu Obce s rozšířenou působností Uherské Hradiště. Jedná se o základní dokument pro řízení povodňové ochrany v daném území vycházející z platných právních norem. Zároveň je důležitým podkladem pro rozhodování Povodňové komise ORP.

Středem města protéká řeka **Morava**, která pramení pod vrcholem Kralického Sněžníku na území obce Dolní Morava v katastrálním území Velké Moravy, v nadmořské výšce 1380 m v upravené studánce. Řeka Morava je páteř říční sítě, která přitéká na území okresu ze severu (okres Zlín) a odtéká směrem jihozápadním (okres Hodonín). Plocha povodí řeky Moravy činí 886,58 km² z celkové plochy okresu 995,75 km². Využívá se k zavlažování a k zisku vodní energie, díky tomu je jedna z nejvíce využívaných řek v České republice.

Řeka **Olšava** je druhým největším tokem správního obvodu, od východu na západ. Řeka Olšava pramení v Bílých Karpatech. Po 46 kilometrech svého toku se vlévá do řeky Moravy u obce Kostelany nad Moravou. Největší kapacitu má v úseku ústí – Míkovice, kde dosahovaná hodnota je 300 m³/s. Z přirozeného toku zůstaly jen malé zbytky, protože většina toků Olšavy byla v minulosti necitlivě regulována. Jeden z posledních neregulovaných toků se nachází v katastru obcí Podolí a Míkovice a byl vyhlášen za přírodní památku. Mezi významný přítok řeky Olšavy v působnosti ORP Uherské Hradiště patří Olšovec.

Levostranným přítokem řeky Moravy nad obcí Jarošov je malá říčka **Březnice**. Její celková délka představuje 24,8 kilometrů. Březnice pramení severozápadně ve městě Březnice v nadmořské výšce 405 metrů. Říčka má dva větší přítoky – Zlámanecký a Hlubocký potok.[13]

4.5.3 Zeleň

Zeleň tvoří nedílnou součást našeho života a s velkou mírou se podílí na ochraně zdraví člověka. Městská zeleň je pro mnohé obyvatele měst jedinou možností kontaktu s přírodou. Existuje problematika městské zeleně, která má dvě hlavní úrovně – zakládání a pak její samotná údržba.

Pro město Uherské Hradiště jsou plochy zeleně nezastupitelnou úlohou, která spočívá především ve vytvoření mikroklimatu uvnitř města. Plochy zeleně ve městě můžeme rozdělit podle účelu, který nesou do následujících kategorií:

Veřejná zeleň

Plochy parků patří mezi nejvýznamnější plochy veřejné zeleně v zastavěném území Uherského Hradiště. V každém parku se nachází systém pěších komunikací doplněny lavičkami.

- Smetanovy sady - plocha parku představuje 4,5 ha - plošně nejrozsáhlejší plochu veřejné zeleně. V poslední době je tento park rájem vandalů, násilníků a mládeže holdující alkoholu. Tuto situaci se město snaží vyřešit zavedením kamerového systému.
- plocha Bastion – umístěna uvnitř vnitrobloku Palackého náměstí, plocha 1ha
- park u Obchodní akademie – plocha parku 1ha
- plán parku Copacabana - v současné době se plánuje realizace tento park v areálu bývalých kasáren [36]
- lokalita Rochus - výměra 70 ha s obrovským biologickým potenciálem. Lokalita Rochus je situována ve členitém terénu na svazích Černé Hory pod kaplí sv. Rocha. Jedná se prostor bývalého vojenského cvičiště na stráních s křovinou vegetací. Lokalita byla zařazena do národního seznamu EVL, jako součást soustavy Natura 2000. Při rozsáhlém přírodovědném průzkumu, který byl na lokalitě proveden v roce 2006, zde byl zdokumentován výskyt řady dalších vzácných a chráněných druhů rostlin a živočichů. [17], [36]

Vyhrazená zeleň

V Uherském Hradišti je tato vyhrazená plocha reprezentována převážně plochami zeleně obytných celků, zařízení občanské vybavenosti, zelení výrobních areálů a technické vyba-

venosti. Největší plochu zabírají právě plochy občanské vybavenosti v okolí školního zařízení. Velmi výrazně se vzrostlá zeleň uplatňuje na nejrozsáhlejší ploše občanské vybavenosti v Uherském Hradišti, a to v areálu nemocnice. [36]

Zeleň v obytných plochách sídlišť

Zeleň je významně zastoupena v sídlištích Mojmir, Pod Svahy, nově byla založena na sídlišti Stará Tenice. Dále se zelení počítá v areálu bývalých kasáren. Tato zeleň má velký podíl na kvalitě životního prostředí hromadného bydlení. [36]

4.5.4 Odpady

Způsob nakládání s odpady upravují zákonné právní normy platné pro odpadové hospodářství a obecně závazné vyhlášky města Uherské Hradiště. Jedná se zejména o obecně závaznou vyhlášku č. 15/2002 o systému shromažďování, sběru, přepravy, třídění, využívání a odstraňování komunálního odpadu. Celý systém týkající se prací s odpady zahrnuje nakládání s komunálními odpady a třídění specifických složek od komunálního odpadu. Pro vytríděné složky jsou po celém území umístěny speciální kontejnery. [11]

Za vytríděné složky komunálního odpadu jsou pokládány:

- papír – speciální kontejnery umístěny na odvozních místech (modrá barva)
- sklo - speciální nádoby a kontejnery umístěné na odvozních místech (zelená barva)
- plasty - speciální nádoby a kontejnery umístěné na odvozních místech (žlutá barva)
- bioodpad - speciální nádoby a kontejnery umístěné u rodinných domů a na odvozních místech (hnědá barva)
- objemný odpad – kontejnery umístěné ve sběrných dvorech
- zbytkový odpad – sběrné nádoby u domů

Město Uherské Hradiště je zapojeno do systému sběru vytríděných složek z komunálních odpadů, které jsou vykazovány jako obaly. Podle množství vykázaného odpadu získává město od společnosti EKO – KOM a.s. odměnu, která představuje příjem města. Samotný svoz komunálního odpadu pak realizuje firma Odpady – Třídění – Recyklace a.s. [11]

4.6 Kulturní hodnoty a památky

Uherské Hradiště a jeho okolí se může pyšnit bohatým a pestrým kulturním životem, řadou kulturních památek, lidovými tradice a četností pořádaných kulturních akcí, které převyšují průměr ve srovnání s městy a regiony obdobné velikosti.

4.6.1 Etnografie území a lidová tradice

Kulturní aktivity byly až do počátku 19. století svázány zejména s náboženskými slavnostmi, popřípadě hodlovacími akty iniciovány císařským dvorem, zemským guberniem, později krajskými a městskými úřady. K nejstarším světským slavnostem Uherském Hradišti patřily každoroční královské střelby. Střediskem činnosti byla dřevěná budova ve Smetanových Sadech.

Do poloviny 20. století neexistovaly v Uherském Hradišti žádné profesionální kulturní instituce. Koncerty, divadelní představení nebo nejrůznější zábavné programy připravovali amatérští hudebníci a divadelníci, sdružení Měšťanské besedy a v Sokole. K impulsu rozvoje došlo při vzniku Československé republiky. Toto období sebou přineslo nové podněty do kulturní a spolkové činnosti. Zlepšily se také technické podmínky pro stále rozmanitější kulturní a umělecké aktivity. Po elektrifikaci přibýlo k hudebním a divadelním představením i promítání filmů. Ve městě vznikla dvě kina: městske a sokolovské.

Po roce 1945 se život ve městě začal výrazně proměňovat. Historickým krokem bylo založení Slováckého divadla, na kterém se podíleli absolventi brněnské konzervatoře. Pod vedením režisérů jako byl Roman Kratochvíl, Miloš Matiašek, Alois Hajda se zde hráli hry českých i světových autorů. V tomto období se ve městě nacházela celá řada pěveckých sborů Svatopluk, Slovácký symfonický orchestr. Vedle toho vznikl Slovácký krúžek jako dobrovolné sdružení přátel lidových písní a hudby, který byl později přejmenován na Soubor lidových písní a tanců Hradišťan. V současné době se zde vedle souboru Hradišťan nachází Hradišťanek, Kunovjan, CM Kunovjan, CM Jaroslava Čecha a také se zde pořádá škála koncertů z různých hudebních žánrů.

Kulturní život města obohatila uměleckoprůmyslová škola, která byla do města přenesena v druhé polovině 20. století z tehdejšího Gottwaldova. K nejproslulejším umělcům patří Vladislav Vaculka a jeho žena Ida.

Celostátně a mezinárodně nejproslulejší kulturní akcí města je Letní filmová škola pořádaná Asociací filmových klubů a Městského kina. Od roku 1992 přitahuje každoročně nejen filmové tvůrce, teoretiky a kritiky, ale i tisíce mladých zájemců o filmové umění.

Mohutný rozvoj kulturního a společenského života v devadesátých letech 20. století vedl představitele města k rozhodnutí vyznamenávat jeho přední protagonisty Cenou města. [1]

Město Uherské Hradiště na základě usnesení Zastupitelstva města Uherské Hradiště 13.10. 2008 zřídilo **Fond kultury města**, který je určen k poskytování finančních prostředků formou dotací za účelem podpory kultury na území města Uherské Hradiště.[9]

4.6.2 Kulturní památky

Lokalita Uherského Hradiště se pokrytá nesčetnými a významnými památkami, jakož jsou například: Františkánský klášter s kostelem, Kaple sv. Alžběty, Lékárna U Zlaté koruny, Justiční palác – věznice, Farní budova, Dům č.p. 238 na Palackém náměstí, Hotel a pasáž Slunce atd. [16]

Slovácké muzeum

Patří mezi nejvýraznější regionální muzea v České republice, které bylo založeno v roce 1914, nejen svým stářím či množstvím sbírkových předmětů, ale především zaměřením a pracovními výstupy upoutává zájem odborné i laické veřejnosti. Již od svého vzniku profilovalo etnografií a archeologií, později výtvarným uměním a historií. Původně z malého kulturního zařízení, které bylo zrozeno z obětavého úsilí a nadšení vlastenecky zaměřených pracovníků, vznikla profesionální a vysoce odborná organizace, která od svého počátku plně slouží veřejnosti v několika budovách. [16], [37]

Galerie Slováckého muzea

Tato budova je postavena ve stylu baroka a nabízí stálou expozici „Umění jihovýchodní Moravy“. Ve zbývajících třech sálech galerie jsou pořádány výstavy českých i zahraničních autorů. Tato budova byla postavena jako císařská zbrojnice v letech 1721 – 1723 podle plánů Jacoba Albla a Leandra Anqisoly. Po jejím zrušení sloužila jako skladiště a později jako poštovní úřad. Po těchto různých využití se budova dostala ve druhé polovině 20. století do majetku Slováckého muzea, které zde vybudovala galerii, která byla pro veřejnost otevřena 21. října 1962. Během svého působení prošla řadou rekonstrukcí, přičemž jedna z nich byla nutností po povodních v roce 1997. [16], [38]

4.6.3 Kulturní zařízení

- Reduta
- Klub Kultury
- Kino Hvězda
- Kino Mír
- Slovácké divadlo
- Hoffmanovo divadlo
- Knihovna BBB [16]

Kino Hvězda

Kino Hvězda v poslední době prošlo inovací a tím se stalo 53. kinem ČR, který má nainstalovanou digitální projekci. Kino Hvězda je srdcem každoroční Letní filmové školy. Vedle kina Hvězda v jeho nepatrné blízkosti se nachází kino Mír. [39]

Slovácké divadlo

Vznik divadla se datuje od roku 1945 po osvobození a svou činnost zahájilo 10.10. 1945 hrou Gabriely Preissové - Její pastorkyně. Během období se měnili provozovatelé divadla. Od roku 2003 se Město Uherské Hradiště stalo zřizovatelem. Slovácké divadlo je známé po celém území naší republiky a svou popularitou se dostalo i do ciziny. Pro město Uherské Hradiště představuje velký přínos pro celý rozvoj města. [40]

Knihovna Bedřicha Beneše Buchlovjana

Knihovna se nachází v bývalé židovské synagoze, která byla postavena v roce 1875 a sloužila bohoslužebným účelům. Dne 7. března 1966 celá budova vyhořela. Budova podstoupila v následujících dvou letech rekonstrukci a od té doby její prostory výhradně slouží veřejné knihovně. Další ránu utrpěla budova roce 1997, kdy bylo přízemí knihovny zaplaveno vodou. Na sklonku roku 1999 byla budova synagogy prohlášena nemovitou kulturní památkou. [41]

4.7 Cestovní ruch

Cestovní ruch je jeden z nejdůležitějších faktorů, který přispívá k prezentaci města. Město Uherské Hradiště díky své lokalitě je jedním z nejvýznamnějších center Slovákka. Město má vysoký potenciál rozvoje cestovního ruchu. Je zde vhodné prostředí pro cestovní ruch zaměřený na kulturní památky a kulturní dědictví. Centrum města bylo prohlášeno památkovou zónou s řadou historických památek a blízké okolí nabízí několik objektů historického nadregionálního významu (hrad Buchlov, zámek Buchlovice, poutní místo Velehrad). [42]

Město Uherské Hradiště nabízí celou řadu kulturních akcí. Jedním z programem je Hradištské kulturní léto, které nabízí celou řadu akcí od června až do září (Den dětí, Slováké slavnosti vína, Slavnosti piva, Večery u Slováké budy, Filmová škola, Festivalový den zdraví atd.). [19]

Městské informační centrum

Toto informační centrum má pro město velký význam, protože zajišťuje celou řadu služeb. Poskytuje informace o kulturních, sportovních a společenských akcích, kulturních a historických památkách, ubytovacích a stravovacích službách, firmách, jízdních řádech ČD a linek ČSAD.

Dále je zde možný nákup pohledů, poštovních známek, průvodců, suvenýrů, upomínkových předmětů ze Slovákka – keramiku, výrobky, výrobky lidové tvorby. Možnosti využít služeb jako je tisk, kopírování, faxování, směnárna, internet a také uschovat své zavazadla, průvodce po městě, předprodej vstupenek na vybrané kulturní akce.

Součástí MIC je informační centrum pro mládež, které nabízí informace z oblasti vzdělávání, cestování, práce, volného času a sportu. Vedle toho širokou řadu služeb – tisk, skenování, faxování, psaní na počítači, prodej slevových karet, půjčovnu map atd. V neposlední řadě vydávání měsíčníku Íčko – zpravodaj pro děti a mládež. [15]

4.7.1 Kulturní akce

Mezi nejvýznamnější akce svého druhu se řadí **Slováké slavnosti vína a otevřených památek**, která prezentuje bohatost a rozmanitost tradiční lidové kultury na Slovákku. Jedinost spočívá také v tom, že jde o nekomerční prohlídku kulturního dědictví, kterou pod odbornou garancí Klubu kultury Uherské Hradiště spolupřátají mikroregiony Staroměst-

sko, Ostrožsko, Východní Slovácko, Dolní Poolšaví, Za Moravú a Buchlov. Dále se taky do programu zapojují nespontánně jiné města a obce z okolí Uherského Hradiště a také se připojují partnerská města Uherský Brod, Skalica a Trenčín. Tento bohatý program kulturního zážitku probíhá v daném termínu o víkendu. Začíná se v sobotu grandiózním průvodem historické části a pak vystoupením krojovaných, kteří prezentují svůj daný mikroregion. Oba dny jsou otevřené všechny památky, dále je od rána k dispozici také velký jarmark lidových řemesel, který je doprovázen ukázkami mistrovské práce lidových řemeslníků. Pořadatelé se starají i o nejmenší návštěvníky slavnosti, pro které je připraveno množství atrakcí. Konec večera představuje otevření vinných sklepů v Uherském Hradišti a to především ve vinařské části Mařatic s doprovodem cimbálu. Neděle je pak více věnována Dnům evropského dědictví a otevřeným památkám. [43]

Smyslem a cílem této akce je zejména obnovit lidové, kulturní a historické tradice Slovácka, integrace kulturního úsilí vinařských obcí a měst a samotné posílení přeshraniční spolupráce, rozvoj regionálního cestovního ruchu a propagace Zlínského kraje. [43]

Filmová letní škola – působnost této akce v Uherském Hradišti je datována od roku 1981, kdy došlo k prvnímu promítání. Do roku 1992 se místa konání střídala, ale pak se LFŠ natrvalo ukotvila v Uherském Hradišti (výjimka byla v roce 1997 kvůli povodním, akce se konala v Jihlavě). Po roce 2000 LFŠ zaznamenala výrazný rozvoj a stala se druhým největším filmovým festivalem na území České republiky. Účastnost v posledních letech se pohybuje kolem 5000 návštěvníků. Během konání se promítají filmy v 11 sálech a 2 letních kin rozmístěných po celém městě Uherské Hradiště. Letní filmová škola je organizována Asociací českých filmových klubů. [1]

4.7.2 Zájmová turistika

Uherské Hradiště umožňuje prožití zajímavé dovolené. Poznávat zdejší pamětihodnosti a přírodní krásy na stezkách pro pěší, pro cyklisty, v koňském sedle nebo z paluby lodi na Baťově kanálu.

Pěší turistika – na území se nachází hustá síť značených tras Klubu českých turistů, která je doplněna naučnými stezkami podávající informace o historii, archeologických památkách, přírodovědných zajímavostech.

Cykloturistika - města Uherské Hradiště vytvořilo zhruba 13 km značených cyklotras, 10 km cyklostezek a 1 km vyhrazených jízdních pruhů pro cyklisty. [44]

Plavba na lodi Baťovým kanálem – možnost plavit se po historickém kanálu nebo projíždět v člunu plavebními komorami i klikatými zákruty řek. Baťův kanál je provozu od roku 1996 a jeho význam potenciálu rozvoje se neustále zvyšuje. [16]

4.7.3 Sport

Město Uherské Hradiště se může pochlubit velmi pestrá nabídkou sportovního vyžití. Pro letní sporty je možnost kempování a koupaní v jezerech v nedaleké Ostrožské Nové Vsi, kde je nově zbudováno golfové hřiště. Dále se na území města nachází velké zrekonstruované atletické sportoviště. V současné době se buduje aquapark místo bývalého plaveckého bazénu. Kde bude možnost najít tři základní oblasti – spolkové plavání (výuka plavání), zábavné aktivity (divoká řeka, chrliče, tobogány, masážní lavice), regenerace (finská sauna, turecká lázeň, bylinná lázeň, parní sauna). [29], [45]

Naopak pro zimní sporty jsou vhodné podmínky v lyžařském areálu Mikulčin vrch v Bílých Karpatech, a taky sjezdovky v oblasti Chřibů, ve Břestku a za Stupavou. Využití krytého zimního stadionu. [29]

Ve městě se nachází celá řada kvalitně vybavených fitcenter, tenisových areálů, sportovních zařízení – pro squash, aerobic, bossa step, bossa body, cvičení a relaxační zařízení.

Město Uherské Hradiště má ve vlastnictví moderní fotbalový stadion Miroslava Valenty. Tento přívlastek získal stadion v roce 2009. Na půdě tohoto stadionu hraje fotbalový klub 1. FC Slovácko. Bývalý stadion byl kompletně zrekonstruován, aby vyhovoval podmínkám projektu Ligového stadionu 2003. Kapacita stadionu je 8121 diváků. [46]

4.7.4 Stravování a ubytování

Na území města Uherské Hradiště se nachází celá řada restaurací, kaváren, vinoték a hotelů. V samotném centru se nachází dva vyhlášené čtyřhvězdičkové hotely – hotel Slunce a nově zrekonstruovaný hotel U Hejtmana Šarovce. Další možnosti ubytování a stravování se nachází v nedaleké blízkosti a jejich kvalitu představují tři hvězdičky – hotel Grand, hotel Morava, hotel Koníček, hotel Quadro Club. [15]

Nabídka stravování je ve městě velmi pestrá. Tuto služby plní celá řada restaurací, kaváren a především jsou vyhlášeny vinné sklepy, které jsou proslulé ochutnávkou kvalitního vína přímo ze sudů.

4.8 Infrastruktura

4.8.1 Občanská vybavenost

Školství ve městě Uherském Hradišti je zastoupeno ve všech stupních vzdělání. Od mateřských školek až po vysoké školy. Existují zde i speciální školy poskytující žákům mentálně, smyslově, tělesně postiženým vzdělání.

I přes tuto velkou škálu možného vzdělání některé mateřské a střední školy chátrají. Tyto budovy doposud od svého postavení neprošly žádnou rekonstrukcí. Velký problém představují stará kastlová okna, přes které v zimě fouká, protékající potrubí a nevyhovující vybavení škol – staré židle, poškrábané stole.

Mateřské školy

Ve městě Uherské Hradiště se nachází celkem 11 mateřských škol, určených pro děti ve věku od 3 do 6 let. Mateřská škola na Svatováclavské 943 jako příspěvkové organizace pod sebou spravuje 9 poboček mateřských školek. Tato mateřská škola je jednou z organizací, jejímž zřizovatel je samotné město Uherské Hradiště. Zbylé dvě spadají pod základní školy. Jedná se opět o příspěvkové organizace, zřizované městem Uherské Hradiště. [9]

Základní školy

Město zřizuje 6 základních škol, které jsou příspěvkové organizace. Dále jsou tu 2 speciální školy. Speciální škola na Palackém náměstí poskytující výchovu a vzdělání postiženým žákům a speciální škola pro žáky s vadami řeči. Pro osoby hlubším mentálním nebo kombinovaným postižením nabízí denní stacionář Diakonie Českobratrské církve evangelické (Středisko Cesta) možnost odloučeného pracoviště Základní školy a Mateřské školy speciální z Uherského Hradiště. [9]

Střední školy

Zastoupení středních škol je velmi působivé. Nachází se zde jak školy státní, tak i soukromé. Působí zde 10 středních škol a učilišť, a také působnost 2 vyšších odborných škol, kte-

ré poskytující různé formy pomaturitního studia. Jedná se například o střední školy gymnázium Uherské Hradiště, střední školu průmyslovou a hotelovou, střední uměleckoprůmyslovou školu, střední zdravotní školu, obchodní akademii, střední odbornou školu technickou, střední školu služeb, střední školu Mesit. [9]

Vysoké školy

Vysokoškolské studium ve městě umožňuje Univerzita Tomáše Bati (zřídila studijní obory na jednotlivých fakultách – Fakultu logistiky a krizového řízení, Fakultu multimediálních komunikací), Vysoká škola Báňská (technická univerzita Ostrava) a další možností je celoživotní studium, které nabízí Pedagogická fakulta Olomouc. Všechny fakulty se nachází v bývalém areálu kasáren. [47]

4.8.2 Sociální služby a zdravotnictví

Sociální služby poskytované v Uherském Hradišti jsou rozděleny podle cílových skupin:

- **Oblast péče pro seniory** – Akademie třetího věku, Centrum denních služeb pro seniory, Domácí hospic, Domácí pečovatelská služba, Domácí zdravotní péče, Domov pro seniory, Domy s pečovatelskou službou, Dům s chráněnými byty, Klub důchodců, Pečovatelská služba, Signál v tísni.
- **Oblast péče o zdravotně postižené** – Agentura podporovaného zaměstnání, Centrum denních služeb Jarošov, Centrum osobní asistence, Centrum pro zdravotně postižené, Centrum sociálních služeb ERGO, Domácí pečovatelská služba, Domácí zdravotní péče, Domy s pečovatelskou službou, Dům s chráněnými byty, Chráněná dílna, Pečovatelská služba, Poradenské centrum Svazu neslyšících a nedoslýchavých v ČR, Přeprava osob na invalidních vozících, Sjedená organizace nevidomých a slabozrakých v ČR, Středisko rané péče EDUCO Zlín, Středisko rané péče Brno, TyfloCentrum Zlín, Tyfloservis Zlín.
- **Oblast péče o mentálně postižené** – Centrum pro zdravotně postižené, Diakonie ČCE –středisko Cesta, Denní centrum sv. Ludmily, Středisko rané péče EDUCO Zlín, Středisko rané péče Brno.
- **Oblast péče o rodiny s dětmi, děti a mládež** – Akropolis, Dům dětí a mládeže Šikula, Nízkoprahové zařízení pro děti a mládež TULiP, Pedagogicko – psychologická

poradna, Poradna pro rodiny, manželství a mezilidské vztahy, Rodinné centrum Bonifác, Středisko výchovné péče HELP.

- **Oblast péče o občany v přechodné sociální krizi a občany společensky nepřízpůsobivé** – Azylový dům pro ženy a matky s dětmi, Kontaktní centrum Charáč, Občanská poradna, Sociální poradna s azylovým bydlením, Probační a mediační služba ČR.
- **Oblast služeb prostupujících různými cílovými skupinami** – Český červený kříž, Dobrovolnické centrum, Domácí hospic, Maltézská pomoc, Oblastní charita Uherské Hradiště, Sociální služby, Středisko humanitní pomoci. [12]

Služby v oblasti zdravotnictví zařizuje **Uherskohradišťská nemocnice a.s.** Ve své zprávě má 25 oddělení, jež obsluhuje 1250 zaměstnanců, z toho například 160 lékařů, 424 všeobecných sester, 348 porodních asistentek a 51 dětských sester. V průběhu loňského roku lékaři ošetřili v ambulancích 303 tisíc pacientů, přes 25 tisíc nemocných bylo hospitalizováno a na svět přišlo 1176 dětí. V poslední době prošla nemocnice celou řadou rekonstrukcí budov a modernizací na odděleních - zřízení nové porodnice, dětského oddělení a nákup magnetické rezonance. V lednu zahájila provoz mateřská škola pro 20 dětí zaměstnanců. Služby ve zdravotnictví nabízí celé škála soukromých lékařů v různých typech oborů. V centru města se nachází poliklinika. A v neposlední řadě široká nabídka lékáren. [48]

Nadace Děti – kultura – sport

Jedná se o nadaci, jejíž činnost byla zahájena v roce 2000 a jedná se o jedinou nadaci svého druhu. Zakladatel nadace je pan Ivo Valenta. Cílem nadace je pomoci dětem a mládeži, tedy tam, kde je pomoc nejvíce potřebná. Z nadace bylo pořízeno dětské oddělení Nemocnice v Uherském Hradišti, Speciální mateřské školy a základní školy pro žáky s více vadami. Podpora žáků základních škol, mateřských škol, dětí zabývajících se mimoškolní činností ve sportovních oddílech, folklorních souborech i Základních uměleckých škole v Uherském Hradišti. [49]

4.8.3 Veřejná správa

Převážné množství činností městského úřadu vychází ze Zákona o obcích č. 128/2000 Sb. Městský úřad má své kompetence rozděleny do tří druhů působnosti.

V rámci **samostatné působnosti** tvoří město Uherské Hradiště územní celek, který je určen hranicí území města (Uherské Hradiště, Mařatice, Jarošov, Sady, Míkovice, Vésy). Do této působnosti patří hlavně záležitosti, které se týkají uspokojování potřeb obce a občanů. Jedná se tedy především o potřeby bydlení, ochrany a rozvoje zdraví, dopravy, výchovy.[50]

Věci spadající do samostatné působnosti vykonává vrcholný orgán **zastupitelstvo**, které je složeno z 27 členů. Zastupitelstvo si během své činnosti zřídilo finanční a kontrolní výbor.

Dále se jedná o **radu obce**, která je výkonným orgánem a odpovídá ze své činnosti zastupitelstvu. Rada obce je tvořena 9 členy v čele se starostou města Ing. Liborem Karáskem. Rada obce zřídila 18 komisí – komise architektury a regenerace, komise bydlení, komise cestovního ruchu, komise finanční, komise kulturní, komise pro nakládání s majetkem města, komise pro rozvoj města a strategické plánování, komise sociální a zdravotní, komise společenská, komise sportovní, komise vzdělávání, komise pro životní prostředí, místní komise Jarošov, místní komise Mařatice, místní komise Míkovice, místní komise Sady, místní komise Vésy, místní komise Štěpnice. [50]

Dále **přenesenou působnost**, jejíž samotný výkon definuje zákon v rámci svého územního celku. Do této působnosti patří funkce tajemníka městského úřadu. A konečná je **rozšířená působnost** v rámci správního obvodu města Uherské Hradiště jako ORP. [50]

Městský úřad je ještě rozdělen do 17 **odborů**, které mají svou náplň a konkrétní činnost na úřadě - ekonomický odbor, odbor architektury, plánování a rozvoje, odbor informatiky a komunikace, odbor investic, odbor kanceláře starosty, odbor kultury a cestovního ruchu, odbor sociálních služeb a zdravotnictví, odbor správních agend, odbor životního prostředí, právní odbor, stavební odbor, útvar interního auditu a kontroly a živnostenský odbor. [50]

4.8.3.1 Příspěvkové organizace města

- Základní školy, mateřská škola a dům dětí a mládeže – v rámci samostatné působnosti město spravuje 8 školských příspěvkových organizací
- Klub kultury
- Městská kina
- Slovácké divadlo

- Knihovna BBB
- Senior centrum UH
- Aquapark Uherské Hradiště
- Sportoviště města Uherské Hradiště. [50]

4.8.3.2 Spolupráce a partnerská města

Město Uherské Hradiště spolupracuje se zahraničními zeměmi. Spolupráce ze všemi partnery umožňuje získávat finance z Operačního programu meziregionální spolupráce. Mezi hlavní partnery se řadí:

Brigwater (Velká Británie) – jedná se o aktivní spolupráci cestovní agendy, při níž se uskutečňují výměnné pobyty Uherské Hradiště – Brigwater. S tímto městem byla podepsána první smlouva už v roce 1992, od té doby jsou tyto dvě města stálými partnery.

Priverno (Itálie) – spolupráce založena na pravidelných vzájemných návštěvách, navazování kontaktů v oblasti podnikatelské sféry.

Krosno (Polsko) – cílem polského města je provozovat akce, na které je možné čerpat z prostředků fondů Evropské unie.

Skalica (Slovesko) – jedná se o dlouhodobého partnera, zejména v oblasti kultury a umění.

Mayen (Spolková republika Německo) – aktivní spolupráce založená na dlouholetých vzájemných vztazích. [51]

4.8.3.3 Členství města v organizacích

Město Uherské Hradiště se během svého působení stalo členem Sdružení obrany spotřebitelů, Svaz měst a obcí České republiky, Sdružení obcí pro rozvoj Baťova kanálu a vodní cesty na řece Moravě, Dobrovolnický svazek obcí, sdružení historických sídel Čech, Moravy a Slezska a Národní síť zdravých měst ČR. [50]

Místní Agenda 21 v Uherském Hradišti

Aktivity MA 21 se ve městě začaly rozvíjet po vstupu do Národní sítě Zdravých měst ČR v roce 2005. Rok poté se město zapojilo do síťového projektu „Zelená pro Zlínský kraj“. V roce 2007 byla navázána spolupráce mezi Uherským Hradištěm a partnerem Týmové

iniciativy pro místní udržitelný rozvoj jako 12. české město pro sledování sady indikátorů udržitelného rozvoje. A v roce 2008 město získalo na základě koncepce MA 21 grant z Revolvingového fondu životní prostředí.

Klíčové aktivity MA 21 Uherské hradiště představují plánování s veřejností (pořádání veřejných fórů o rozvoji města, veřejné projednání, kulaté stoly), sledování indikátorů místního udržitelného rozvoje, práce místního systému ekologické výchovy, podpora procesu ekologizace provozu úřadu, průběžná publicita projektu MA 21 a pořádání akcí pro veřejnost (Den země, Den zdraví, Den stromů). [18]

4.8.4 Technická vybavenost

4.8.4.1 Elektrifikace

Zásobování města a okolí zajišťuje nadřazená transformovna 110/22kV v Uherském Hradišti – Rybárnách v provedení pro 2 transformátory napojeny na dvě přívodní vedení. Na energetický systém je připojena dvěma vedeními z uzlové rozvodny 400/110 kV Otrokovice. [52]

4.8.4.2 Plynofikace

Plynofikace je zavedena na celém území Uherského Hradiště. Plyn je dodáván z dálkovodu z Jižní Moravy vysokotlakým plynovodem procházejícím východně od města. Zdrojem dodávky zemního plynu je Transgas Praha. Kapacita plynovodních se ukazuje jako dostatečná. [52]

4.8.4.3 Vodní hospodářství

Zásobárnu pitné vody tvoří skupinový vodovod č. 1 - Uherské Hradiště – Hluk - Uherský Brod – Bojkovice. Veřejný vodovod z 80% vlastní Slovácká vodárna a kanalizace Uherské Hradiště a zbytek je ve vlastnictví městského úřadu. Zásobování je zajištěno ze tří zdrojů – zdroj Salaš (nejlepší kvalita vody), prameniště Ostrožská Nová Ves (hlavní zdroj pro skupinový vodovod) a prameniště Kněžpole. [52]

4.8.4.4 Kanalizace a čištění odpadních vod

Kanalizační síť Uherského Hradiště tvoří jednotnou soustavu, která svádí dešťovou a odpadní vodu do kmenové stoky ústící do městské ČVO a odlehčována je do Moravy. Stejný systém mají i městské části Míkovice, Vésky a Sady s rozdílem že zaústění do ČOV Vésky a odlehčována do řeky Olšavy. Odpadní vody bytového fondu i sociálních zařízení průmyslu jsou čištěny ve dvou čistírnách odpadních vod ČOV Vésky a ČOV Uherské Hradiště.[52]

4.8.4.5 Centrální zásobování teplem

V letech 2000 – 2001 byla provedena rekonstrukce a modernizace městské tepelné soustavy. Zdrojem tepla pro tuto soustavu je parní středotlaká výtopna s pěti parními kotli. Primárním teplonosným médiem je horká voda určená k distribuci místům ocelových rozvodů. [52]

4.8.5 Doprava

Městem Uherské Hradiště prochází významné silniční a železniční trasy a koridory, což pro město představuje silnou stánku. Ale taky to sebou nese řadu negací a v neposlední řadě dopad na znečištění ovzduší na území. Vlivem nárůstu motorových vozidel město čelí znečištěním ovzduší, zvýšením hlukových poměrů, nedostatkem parkovacích míst. Dále je zde silná vytíženost silnic první třídy, ale nejvíce se to dotýká silnice II/ 497, která vede do Zlína. [14]

4.8.5.1 Silniční doprava

- silnice I. třídy

- I/55, která spojuje Olomouc – Přerov- Hulín – Otrokovice – Uherské Hradiště – Uherský Ostroh – Veselí nad Moravou a Břeclav, kde se napojuje na dálnici D2 Bratislava - Brno [14]
- I/50, která je pokračováním dálnice D1 z Prahy a Brna (Slavkov u Brna) přes Uherské Hradiště a Uherský Brod, kde dále navazuje na slovenské hranice směr Trenčín, v němž se pak napojuje na slovenskou dálnici Bratislava – Žilina. Tato silnice umožňuje snadné a rychlé propojení Uherského Hradiště a městem Uherský Brod.

Silnice během své doby používání prošla řadou inovací. Byly zde postaveny stoupací pruhy pro malé vozidla, položen nový povrch vozovky včetně vodorovného dopravního značení. [14]

- silnice II. a III. třídy

- II/497, vede Uherské Hradiště – Bílovice – Březolupy – Zlín
- III/050 13 vedoucí z Uherského Hradiště do sídliště Štěpnická ze silnice I/50

- Obchvat Uherské Hradiště byl otevřen 27. září 2004. Tato stavba dvoupruhové silnice má plnit úkol odlehčení přetížené silnice ve Starém Městě a Uherském Hradišti. Stavba trvala tři roky o délce 6,5 km. [14]

4.8.5.2 *Železniční doprava*

Nedaleko od centra města leží železniční stanice, která má velký význam pro Uherské Hradiště. Nachází se zde mezinárodní železniční trať:

- č. 330 Přerov - Hulín - Otrokovice - Staré Město u Uherského Hradiště - Moravský Písek - Hodonín - Břeclav – Hohenau. Trať je součástí II. tranzitního koridoru Varšava – Bratislava. Trať je dvoukolejná a elektrifikovaná, jsou po ní vedeny osobní vlaky až Eurocity, které ve stanici Uherské Hradiště a Staré město pouze projíždějí. [54]
- č. 341 Staré Město u Uh. Hradiště - Uherské Hradiště - Kunovice - Uherský Brod - Újezdec u Luhačovic - Bojkovice - Slavičín - Bylnice - Vlárský průsmyk se ve Starém Městě odpojuje od trati č. 330. Trať je jednokolejná, neelektrifikovaná a jezdí zde vlaky v kategorii rychlík. [53]
- č. 340 Uherské Hradiště - Kunovice - Veselí nad Moravou - Bzenec - Kyjov - Slavkov u Brna - Blažovice - Brno. Tato trať má stejné vlastnosti jako železniční trať č. 341. [53]

4.8.5.3 *Městská hromadná doprava*

Městská hromadná doprava běžně označována jako „MHD Uherské Hradiště“ obsluhuje tři sousedící samostatná města – Uherské Hradiště – Staré Město – Kunovice. Provoz této aglomerace zajišťuje dopravce ČSAD Uherské Hradiště a.s. V současné době má společ-

nost dva závody, v Uherském Hradišti a Uherském Brodě. Tato jmenovaná společnost je i největším provozovatelem regionální a dálkové autobusové dopravy. Dalšími dopravci jsou např. ČSAD Vsetín a.s., ČSAD Hodonín a.s., SAD Prievidza a.s. a ČSAD Žilina a.s. [54]

Provoz MHD je zajišťován sedmi autobusovými linkami, které jsou označeny čísly 1 - 7. Největší vytiženost je na lince 1, která spojuje všechna tři zmíněná města a jako jediná není polokružní. Ve špičkách pracovních dnů přijíždí až čtyři spoje během hodiny. V poledních sedle a večerních hodinách jsou to dva spoje za hodinu. Většina zastávek MHD je osazena označníky, na kterých jsou vyvěšeny platné jízdní řády. [53]

4.8.5.4 *Cyklistická doprava*

- **cyklotrasa Chřiby** se střední obtížností. Tato cyklotrasa je dlouhá 23,5 km a vede většinou po silnicích 2. třídy. Během jízdy se překonává hřeben Chřibů a tematicky je zaměřena na památky a přírodu Chřibů. Tato trasa vede přes Uherské Hradiště – Staré Město – Modrá – Králův stůl, Modrá – Bunč, Zdounky – Zdounky. [54]

- **cyklotrasa kolem muzea a památek Slovácka**. Tato trasa je vhodná pro méně zdatné cyklisty a rodiny s dětmi. Celková délka trasy je 23 km, vede po zpevněné cestě Uherské Hradiště - Staré Město- Modrá – Velehrad – Tupesy – Břestek – Buchlovice - Zlechov.[55]

- **cyklotrasa kolem Baťova kanálu**, která z poloviny vede kolem zpevněné cesty v těsné blízkosti Baťova kanálu a řeky Moravy. Je vhodná pro méně zdatné cyklisty a rodiny s dětmi. Trasa vede přes Staré Město – Babice- Spytihněv- Napajedla – Topolná –Kněžpole – Jarošov- Uherské Hradiště – Staré Město. Její celková délka dosahuje 30 km.[55]

- **cyklistická stezka pod železničním přejezdem u hradištské nemocnice**, tato stezka patří ke stezkám, které jsou ve městě Uherské Hradiště nejvíce využívány. Denně tuto cyklistickou stezku využije zhruba 1600 cyklistů. [56]

- **cyklostezka podél Velehradské třídy**, která se v současné době realizuje. Povede od křižovatky silnice I/55 a II/497 po Moravní most. Bude vedena druhá větev stezky od podchodu pod Moravním mostem do ulice U Brány. [56]

- **cyklostezka mezi městskou částí Sady a Vésky**. Jde o návrh realizace variantního řešení propojení městských částí Sady a Vésky. Město chce vytvořit cyklistickou stezku, kde předpokládá smíšený provoz chodců a cyklistů. [56]

- **Moravská vinná stezka**, jedná se o dálkovou stezku spojující všechny vinařské oblasti jižní Moravy. Stezka prochází Slováckem přes Mikulov až do města Uherské Hradiště – Mařatic. [57]

4.8.5.5 Lodní doprava

Tento typ dopravy ve městě zajišťuje Bařův kanál. Délka této vodní cesty dosahuje v současnosti přibližně 60 km. Začátek trasy je v Otrokovicích a pokračuje přes Spytihněv – Huštěnovice – Staré Město – Uherské Hradiště až do Sodoměřic. Bařův kanál je v současné době využíván jen k účelu turistické vodní cesty, nikterak jako nákladní doprava. [16]

4.8.5.6 Letecká doprava

Město Uherské Hradiště nevlastní žádné své letiště. Nejbližší letiště se nachází ve městě Kunovicích, které je vzdáleno 4,5 km od Uherského Hradiště. Letiště je zároveň i hlavním letišťem Zlínského kraje. [16]

4.9 Financování a majetek

Město Uherské Hradiště každoročně sestavuje rozpočet, který poté zhodnocuje s jeho samotným plněním. Rozpočet města je tvořen dvěma stránkami – stránkou příjmovou a stránkou výdajovou.

Struktura příjmů

- **Daňové poplatky** - daň z příjmů PO, FO, daň z přidané hodnoty, různé typy poplatků- poplatky za znečištění, za likvidaci komunálního odpadu, ze vstupného, správní poplatky, daň z nemovitosti. Největší částku do daňových poplatků představuje daň z přidané hodnoty.
- **Nedaňové poplatky** – příjmy z poskytovaných služeb, příjmy z prodej, příjmy z úroků, pronájem movitých věcí, přijaté sankční poplatky, pojistné náhrady, splátky půjček
- **Kapitálové příjmy** – příjem z prodeje pozemků, prodej nehmotného dlouhodobého majetku, prodej hmotného majetku

- **Dotace** – neinvestiční dotace různého typu – ze státního rozpočtu, od obcí, všeobecné pokladní správy, od krajů. Dotace pro město představují největší částku do struktury příjmů. [58]

Struktura výdajů

- **Běžné výdaje** – platy zaměstnancům, odměny členům, povinné pojistné, potraviny, pomůcky, energie, služby pošt, cestovné, pohoštění, nájemné, služby telekomunikacím, pohonné hmoty, platby daní, sociální dávky, peněžní dary, neinvestiční půjčky, nákupy kolků, neinvestiční dotace, neinvestiční transfery atd.
- **Kapitálové výdaje** – dlouhodobé přijaté půjčky, investiční úroky, pozemky, nákup dlouhodobého majetku, odvody za odnětí, projektová dokumentace, stroje, přístroje, umělecké díla a předměty, výpočetní technika atd. [59]

Tab. 10 Rozpočty města Uherské Hradiště v letech 2004 – 2009 [59]

Rok	2004	2005	2006	2007	2008	2009
Celkové příjmy	791 181	742 006	660 870	916 072	940 741	920 016
Celkové výdaje	730 664	693 332	965 731	727 716	925 056	963 514
Saldo	-60 516	-48 674	304 861	-188 356	-15 685	43 498

Celkové příjmy mají houpající tendenci. Od roku 2006 měly příjmy rostoucí tendenci, ale v roce 2009 došlo k poklesu zhruba o 3% oproti roku předcházejícímu. Naopak výdaje mají v posledních dvou letech rostoucí tendenci. Dokonce v roce 2009 převýšily výdaje příjmy o 43 498, 60 Kč, do této stejné situace se město naposledy dostalo v roce 2006, kdy se jednalo o částku 304 861,10 Kč. Poté už město hospodařilo s přebytkem.

Vlivem nárůstu výdajů v roce 2009 hospodařilo město se schodkem. Největší výdajovou položkou bylo pro město financování služeb obyvatelstvu, částka se pohybovala kolem 328 000 Kč. Dále se na snížení příjmů podepisuje současná ekonomická krize a pokles daňových příjmů do rozpočtu města. V návrhu rozpočtu na rok 2010 město opět předpokládá hospodaření se schodkem.

5 PRŮZKUM VEŘEJNÉHO MÍNĚNÍ

5.1 Veřejné fórum

V pondělí 8. března jsem se účastnila Veřejného fóra ve Velkém sále Reduty, kde občané měli možnost pojmenovat 10 problémů, které se pro město stanovou podnětem pro hledání řešení. Do fáze hlasování se dostalo 22 námětů z deseti tematických stolů z oblastí rozvoje města (doprava, životní prostředí, kultura, bydlení).

5.2 Rozhovory

Během své práce jsem konzultovala, kladla otázky a diskutovala s panem starostou města Ing. Liborem Karáskem a s panem RNDr. Jaroslavem Bičanem - vedoucím oddělení rozvoje města, kteří mi základě svých získaných zkušeností z mnoholeté praxe definovali, klíčové oblasti, které se podle nich mají stát podnětem řešení.

Ing. Libor Karásek - starosta města Uherské Hradiště

- Doprava - klíčový problém je dopravní infrastruktura města a celého regionu a neúnosné prodlužování přípravy rychlostní komunikace R 55.
- Obyvatelstvo - pokles počtu obyvatel ve městě, za posledních 12 let je to více než 2 tisíce. Je to způsobeno jednak obecným demografickým vývojem, ale také specifickým tvarem katastrálního území města s nedostatkem rozvojových ploch. Tento problém lze řešit nově připravovaným územním plánem Uherského Hradiště.
- Financování města – snížení příjmů do rozpočtu města, vlivem poklesu daňových příjmů a působení současné ekonomické situace. Složitost při získávání různých příspěvků a dotací, které by mohly jednodušší formou být přímou součástí daňových příjmů města. [21]

RNDr. Jaroslav Bičan – vedoucí oddělení rozvoje města

- Doprava – zejména přetíženost některých hlavních komunikací ve městě a tzv. doprava v klidu – parkování zejména na sídlištích (nejhorší situace je v sídlištích Štěpnice a Východ).
- Stav veřejných prostranství ve starších sídlištích (Malinovského, Tůně, Na Rybníku).

- Stav tzv. browfields ve městě – starých nevyužitých objektů. Aktuální problém představuje obrovský komplex budov bývalé vazební věznice a krajského soudu ještě z dob Rakouska –Uherska. Tento objekt se nachází v centru města na Palackém náměstí a jeho postupná devastace zatěžuje jeho okolí. Vedle této budovy hledá město nové využití pro budovu bývalé jezuitské koleje na Masarykově náměstí čp. 21.
- Dokončení konverze areálu kasáren na civilní využití a přeměna bývalého vojenského cvičiště Rochus na areál krátkodobé rekreace. [22]

6 SWOT ANALÝZA

Touto metodou jsem se snažila nalézt a současně vzájemně porovnat vnitřní silné stránky a slabé stránky města Uherské Hradiště, a možnosti a hrozby, které na něj působí zvenčí.

6.1 Silné stránky

- Dynamický rozvoj města
- Dobrá dopravní obslužnost a existence cyklostezek
- Významné průmyslové centrum jihovýchodní Moravy
- Kultura – image města, jako srdce Slovácka
- Existence tradičních, regionálně, národně i mezinárodně významných kulturních a společenských akcí
- Existence významných kulturních institucí s nadregionálním významem, muzea, galerie, knihovny, divadla
- Zajištěny všechny stupně vzdělání – mateřské školy, základní školy, střední školy
- Existence vysokých škol
- Činnost informačního centra
- Činnost Agendy pro místní rozvoj – zapojování občanů
- Přeshraniční spolupráce
- Propagace města

6.2 Slabé stránky

- Nemožnost rozšíření katastrálního území
- Problémy s parkováním v centru města
- Hluk z dopravy
- Špatný stav ovzduší
- Drahé byty pro občany

- Nevyhovující vybavenost školských zařízení

6.3 Příležitosti

- Zlepšit komunikaci veřejné správy s občany
- Legislativní vyřešení chátrající věznice, komunálu – Jezuitská kolej
- Preference ekologické dopravy
- Školství – zajistit přístup k enviromentální výchově
- Pomoc podnikatelům s využívání všech možných externích zdrojů
- Podpora středního a malého podnikání
- Regenerace a rozvoj zeleně ve městě
- Soukromí investoři (parkovací plochy, domy)
- Čerpání dotací z EU

6.4 Hrozby

- Zvýšená míra nezaměstnanosti (odliv obyvatel, vznik kriminality)
- Zmenšování odvodů daní do rozpočtu města
- Zvyšující se podíl motorových vozidel
- Upadající zájem o učňovské studium
- Stárnutí populace
- Úbytek obyvatel
- Hrozby povodní
- Zástavba ploch v centru města
- Ekologické havárie

7 STRATEGIE ROZVOJE MĚSTA UHERSKÉ HRADIŠTĚ

7.1 Vize města Uherské Hradiště

Uherské Hradiště je dynamicky se rozvíjející se město spojené s bohatou historií. Hlavní prioritou je spokojenost a péče o své obyvatelstvo. Svým občanům nabízí příjemné prostředí, celou škálu služeb, společenské, kulturní a sportovní vyžití. Buduje a poskytuje kvalitní zdravotní a sociální péči. Město jako základna školství, poskytuje dostatek příležitostí pro rozvoje dětí a mládeže. Dbá na stav životního prostředí, údržbu zeleně, kvalitu ovzduší, výsadbu zeleně a vyžívání veřejných prostranstvích. Město vlivem své polohy je dopravně dostupné. Zajišťuje komunikaci uvnitř a navenek se svými partnery v regionech i v Evropě.

7.2 Návrh strategie rozvoje

Na základě identifikovaných problémů, rozhovorů a výsledků ze SWOT analýzy jsem se rozhodla navrhnout strategické řešení pro těchto pět klíčových oblastí:

- Klíčová oblast: **Doprava**

Město Uherské Hradiště má kvalitní dopravení spojení s ostatními regionálními a nadregionálními centry. Na základě toho tvoří křižovatku moderní dopravy.

Strategický cíl: Zlepšení dopravního napojení a dopravní situaci ve městě

Specifické cíle: Zvýšit kapacitu silnic s nadměrnou dopravní intenzitou, doprava v klidu

Opatření: Přeložka silnice II/497 vč. obchvatu Jarošova, rozšíření kruhových objezdů, vyřešit parkování na sídlištích

Jedná se o přetížený úsek silnice mezi Jarošovem a Uherským Hradištěm, na kterém se v poslední době tvoří kolony. Největší zátěž se objevuje kolem půl osmé ráno, když lidé cestují do práce, do škol a pak v době odpolední špičky kolem třetí hodiny. Efektivní řešení by bylo zvýšit počet jízdních pruhů od Jarošova na dva, u parkoviště kina Hvězda vybudovat nový kruhový objezd a pro chodce a cyklisty postavit podchod.

Doprava v klidu (parkování a odstavování vozidel) se v poslední době stává nedílnou součástí dopravního systému a její řešení se může stát jedním z významných regulačních prvků dopravního řešení města Uherské Hradiště. Tento prvek bych viděla jako opatření při par-

kování na sídlištích. Zejména v sídlištích Štěpnice a Východ, protože zde je v současnosti nejhorší situace. Jelikož kapacita parkovacích míst není úměrná počtu obyvatel žijících na těchto sídlištích.

- Klíčová oblast: **Vzdělání a školství**

Město Uherské Hradiště je rozvinutým vzdělávacím centrem regionu. Nabízí celý systém vzdělání od mateřských škol až po vysoké školy. Toto komplexní vzdělání je poskytováno pro občany a ostatní obyvatele z širokého okolí.

Strategický cíl: Vytvořit kvalitní infrastrukturu a provoz budov pro vzdělání

Specifické cíle: Zlepšit stavebně – technický stav škol, zajistit vybavenost škol

Opatření: Rekonstrukce mateřských a základních školy

Vybavení v mateřských a základních školách je staré pomalu 40 let. Hlavními problémy jsou stará kastlová okna, přes které v zimě fouká, špatné potrubí, které protéká a nevyhovující vybavení škol – staré lavice, židličky, upadající šrouby. Proto je důležitá postupná rekonstrukce těchto vzdělávacích zařízení. Provést zateplení budov, výměna oken, potrubí a nakoupit moderní a vyhovující vybavení do škol. Jedná se především o Základní školu Unesco v Uherské Hradiště, základní školu za Alejí a mateřskou a základní školu v Mařaticích.

- Klíčová oblast: **Sport a volnočasové aktivity**

Uherské Hradiště poskytuje pestré a kvalitní zázemí pro všechny možné typy volnočasových aktivit.

Strategický cíl: Zlepšení podmínek pro sportovní vyžití

Specifické cíle: Podpora nových sportů a současných sportů

Opatření: Budovat nové sportoviště, hřiště a haly, rekonstruovat současné sportovní zařízení, dobudování aqvaparku.

Na území Uherského Hradiště se nachází celkem 5 hřišť a 8 tělocvičen, které jsou plně využívány ke sportovním aktivitám – fotbal, tenis, florbal, košíková, volejbal, badminton a spousta dalších, proto je vhodné toto zařízení časem rekonstruovat. A dále budovat nové sportoviště a dětské hřiště v panelákových prostorách.

V současné době se v Uherském Hradišti buduje nový aquapark místo bývalého krytého bazénu a venkovního koupaliště, jelikož stav obou dvou zařízení byl z technických a hygienických důvodů nevyhovující a provoz byl zastaven 30.6.2009. Nově budovaný aquapark bude rozdělen do tří oblastí – oblast spolkového plavání, oblast zábavných aktivit a oblast regenerace. Otevření venkovní části je plánováno na léto 2010 a vnitřní části na podzim 2010. Celkové náklady představují částku 220 milión Kč. [46]

- Klíčová oblast: **Kultura a památky**

V Uherské Hradiště se nachází celá řada památek, folklóru, umělecké tradice a lidová tvorba na základě toho je město nazýváno centrem kulturní minulosti, současnosti i budoucnosti.

Strategický cíl: Obnovit a funkčně využívat památky ve městě

Specifické cíle: Vytvořit řešení pro chátrající věznici včetně využití a zapojení do života města, revitalizace komunálu - Jezuitská kolej

Opatření: Vybudování muzea bývalé věznici, vybudování služeb v komunálu - Jezuitské koleje.

Chátrající věznice

Areál byl postaven na konci 19. století, během protektorátu zde trpěli čeští vlastenci a v 50. letech zde byla popravena, mučena a vězněna řada lidí z politických důvodů. Objekt věznice od roku 1962 není využíván a řadí se mezi historickou památku. [15]

Na základě toho je vhodné tuto bývalou věznici důstojně využít do podoby muzejního areálu, aby sloužila jako významná expozice a studijní centrum připomínající období nesvobody.

Komunál – Jezuitská kolej

Jezuitská kolej je součástí dominantního souboru ranně barokních staveb vyplňujících jihozápadní stranu Masarykova náměstí a celý jeho blok. Tato památková budova bývá často označována jako „Dům služeb“, protože se v budově nachází široká nabídka služeb. Jelikož budova chátrá je potřebná revitalizace – statistické zajištění objektu a oprava střechy, úprava interiéru s navrácením bývalých využívaných služeb obyvatel.

- Klíčová oblast: **Životní prostředí**

Životní prostředí a jeho čistota je důležitým potencionálem pro rozvoje města. Uherské Hradiště je čisté město, které leží na řece Moravě začleněné do života města.

Strategický cíl: Zajisti ve městě zdravé životní prostředí

Specifické cíle: Zvýšit podíl ploch veřejné zeleně včetně v obytných celcích, účinně zamezit úbytku zelených ploch a vzrostlé zeleně, chránit památkové stromy

Opatření: Realizovat pás příměstské zeleně, ochrana přírody před poškozením

Klíčovou oblast životní prostředí bych řešila realizací pásu příměstské zeleně. Pás nově založené nebo revitalizované zeleně by zahrnoval zřízení nového parku na místě bývalé vojenské střelnice, dále by se jednalo o revitalizace Smetanových sadů a revitalizace významné sídelní zeleně podél důležitých silničních komunikací. Tuto nově vytvořenou zeleň v další fázi chránit před poškozením od škůdců a před možných vandalismem.

- Klíčová oblast: **Veřejná správa**

Veřejná správu ve městě tvoří starosta, zastupitelstvo města, rada města, zřízené komise, výbory a celá škála odborů. Dále město spolupracuje se svými klíčovými partnery z veřejného i soukromého sektoru, kteří se zapojují do plnění cílů a tím přispívají ke konkurenci města. Jeden z nejdůležitějších úkonů veřejné správy je komunikace s občany a naopak.

Strategický cíl: Moderní komunikace s občany

Specifické cíle: Vytvořit a realizovat Komunikační strategii k široké veřejnosti a partnerům, založit Podnikatelské fórum – diskuse mezi podnikateli a subjekty pro rozvoje podnikání

Opatření: Vytvoření metropolitní sítě pro komunikaci

Metropolitní síť se řadí do počítačových sítí obvykle zasazených do města. Tato síť je technicky složena z několik menších podsítí, které jsou pospojovány navzájem. Samotné propojení je většinou přes Wi-Fi nebo pomocí optického vlákna. [59]

Úkolem této sítě by bylo propojit objekty místní správy a instituce zřizované městem, což by vedlo ke zjednodušené komunikaci mezi těmito subjekty a snížilo by to výdaje na telekomunikaci. Občanům nabídnout možnost přístupu k vysokorychlostnímu internetu na veřejně přístupných místech na základě zbudování internetového centra.

Nejbližší metropolitní síť je využívána v Uherském Brodu, který na tento projekt získal dotaci z Evropského fondu pro místní rozvoj ve výši 67% z celkové částky 14,162 milionů korun bez daně z přidané hodnoty. [60]

ZÁVĚR

Na základě provedených analýz, rozhovorů, diskusí jsem ve své práci popsala pět klíčových, tedy problémových oblastí, kterým je třeba do budoucna věnovat pozornost - doprava, vzdělání a školství, sport a volnočasové aktivity, životní prostředí a kvalita veřejné správy.

Zásadní problém města představuje doprava a kapacita dopravního systému v souvislosti s rostoucí automobilizací. V samotném centru města je problém s parkováním a zácpou aut. Mezi nejvíce přetížené silnice patří silnice II/497 směr na Jarošov. V době špiček se zde tvoří kilometrové kolony. Tato situace vyžaduje co nejrychlejší efektivní řešení prostřednictvím zkapacitnění tzv. zlínské radiály – silnice II/497.

Pro každého z nás je vzdělávání důležitou součástí života. Město Uherské Hradiště nabízí komplexní systém vzdělání. Na celém území se nachází celá řada mateřských škol, základních škol, pestrá nabídka středních škol dokonce s výrazně nadregionální působností - Střední uměleckoprůmyslová škola v Uherském Hradišti a také možnost vysokoškolského studia. Školy ovšem v různé míře začínají zaostávat ve vnitřním vybavení. Problém mnoha škol je navíc jejich stavebně technický stav. Jedná se především o mateřské školy a základní školy, které ještě neprošly rekonstrukcí.

Kromě vzdělání je velkou potřebou pro člověka využívat svůj volný čas. Tuto činnost Uherské Hradiště nabízí ve velkém rozsahu. Od letních sportů, přes fitcentra, až k zimnímu vyžití. Každá věc se během své doby používání opotřebovává, proto je důležitá rekonstrukce současných sportovních zařízení. A na základě náročnosti potřeb obyvatel je důležité vytvářet nové zařízení pro volnočasové aktivity. Město Uherské Hradiště v současné době buduje Auapark.

Důležitou oblastí je životní prostředí zejména jeho hlavní složky ovzduší, vodstvo, opady a všechny možné typy zeleně –veřejná zeleň, vyhrazená zeleň a zeleň v obytných plochách sídlišť. Velkou hrozbu představuje úbytek zeleně vlivem zástavby zelených ploch. Proto bych navrhovala zvýšit podíl ploch veřejné zeleně včetně v obytných celcích a zrealizovat pás příměstské zeleně.

Ve veřejné správě a ne jen tam, je jedna z nejdůležitějších věcí pro správné fungování komunikace ve smyslu přenosu informací. V dnešní uspěchané době si každý šetří čas, jak jen může a pomalu se vše načíná vyřizovat elektronickým způsobem. Bohužel někdy může

vlivem přetížení u nedostatečných sítí dojít k selhání. Proto navrhuji vytvoření metropolitní sítě, které by sloužila jak mezi subjekty veřejné správy, tak s občany, tak s podniky.

Vedle těchto problémových oblastí má město Uherské Hradiště obrovský potenciál v kultuře a lidovém bohatství. Nabízí nejen svým obyvatelům spoustu historických památek, kulturní vyžití a řadu pořádaných akcí s různým tematickým zaměřením. A ne jen díky tomu je nazýváno: „*Pulzujícím srdcem Slovácka*“.

SEZNAM POUŽITÉ LITERATURY

Monografická publikace

- [1] ČOUPEK, J. a kol. Uherské Hradiště královské město na řece Moravě. Uherské Hradiště : Město Uherské Hradiště., 2007. 495 s. ISBN 978-80-239-9873-3.
- [2] GALVASOVÁ, I. a kol. Spolupráce obcí jako faktor rozvoje. 1. vyd. Brno: GEORGETOWN, 2007. 140 s. ISBN 80-251-20-9.
- [3] HOLEČEK, J. a kol. Obec a její rozvoj v širších souvislostech. 1. vyd. Brno: GaREP Publishing, 2009. 74 s. ISBN 978- 80-904308-2-2.
- [4] HOLEČEK, J. a kol. Rozvojový integrativní audit: Přístupy k řešení disparit. 1 vyd. Brno: GaREP Publishing, 2009. 72 s. ISBN 978-80-904308-1-5.
- [5] WOKOUN, R. a kol. Regionální rozvoj : Východiska regionálního rozvoje, regionální politika, teorie, strategie a programování. Praha : LINDE PRAHA, a.s., 2008. 475 s. ISBN 978-80-7201-699-0.
- [6] WOKOUN, R. a kol. Úvod do regionálních věd a veřejné správy. 2. rozš. vyd. Plzeň: Aleš Čeněk, 2008. 456 s. ISBN 970-80-7380-086-4.

Prameny práva

- [7] Zákon č. 128/2000 Sb., o obcích (obecní zřízení), ve znění pozdějších předpisů.
- [8] Zákon č. 248/ 2000 Sb., o podpoře regionálního rozvoje, ve znění pozdějších předpisů.

Materiály Městského úřadu Uherské Hradiště

- [9] Integrovaný plán rozvoje města Uherské Hradiště. Vydalo Město Uherské Hradiště. 2009.
- [10] Strategický plán rozvoje města Uherské Hradiště do roku 2020. Vydalo Město Uherské Hradiště. 2007.
- [11] Plán odpadového hospodářství města Uherské Hradiště. 2006.
- [12] Katalog sociálních služeb v Uherském Hradišti. 2007.
- [13] Povodňový plán správního obvodu Města Uherské Hradiště (zkrácená verze květen 2010).

- [14] *Ročenka města Uherské Hradiště 2008*. Vydalo Město Uherské Hradiště. 2009.
- [15] *Vítáme Vás v Uherském Hradišti*. Vydal Region Slovácko – Městské informační centrum. 2007.
- [16] *Turistické zajímavosti na Uherskohradištsku a Uherskobrodsku*. Vydal Region Slovácko. 2009.
- [17] *ROCHUS zelený ostrov Uherského Hradiště*. Vydalo Město Uherské Hradiště. 2009.
- [18] *Místní agenda 21 v Uherském Hradišti*. Vydalo Město Uherské Hradiště. 2009.
- [19] *Město Uherské Hradiště. Přehled Kulturních akcí, sportovních a společenských akcí*. Vydalo Město Uherské Hradiště. 2010.
- [20] *Zpravodaj města Uherské Hradiště*. Vydal Klub kultury. 2009.

Interview

- [21] Ing. Libor Karásek, starosta města Uherské Hradiště
- [22] RNDr. Jaroslav Bičan, vedoucí oddělení rozvoje města.
- [23] Ing. Viera Micháliková, Český statistický úřad Zlín.

Internetové zdroje

- [24] STŘELEČEK, J. *Vlastní cesta.cz* [online]. 2006 - 2009 [cit. 2010-05-10]. SWOT analýza. Dostupné z WWW: <<http://www.vlastnicesta.cz/akademie/marketing/marketing-metody/swot-analyza/>>.
- [25] HUBÁČEK, P. *Město Uherské Hradiště* [online]. 2008 [cit. 2010-05-10]. Základní charakteristika území. Dostupné z WWW: <http://www.mesto-uh.cz/cms/urad/odbory/odb_architekt_uzem_rozvoje/oddeleni_strateg/profil_mesta/zakladni_charakteristika>.
- [26] ŠIBOROVÁ, J. *Město Uherské Hradiště* [online]. 2005 [cit. 2010-05-11]. Město. Dostupné z WWW: <<http://www.mesto-uh.cz/cms/obecne/vseobecne>>.

- [27] ŠIBOROVÁ, J. *Město Uherské Hradiště* [online]. 2008 [cit. 2010-05-10]. Z historie města. Dostupné z WWW: <<http://www.mesto-uh.cz/cms/obecne/vseobecne/dokument>>.
- [28] BLAŽKOVÁ, M. *Město Uherské Hradiště* [online]. 2007 [cit. 2010-05-10]. Vyhláška 10/2004 O užívání symbolů města Uherské Hradiště. Dostupné z WWW: <http://www.mesto-uh.cz/cms/samosprava/zastupitelstvo_mesta/vyhlasky/2004/2004_010/index_html>.
- [29] ŠIBOROVÁ, J. *Město Uherské Hradiště* [online]. 2008 [cit. 2010-05-11]. Region. Dostupné z WWW: <<http://www.mesto-uh.cz/cms/obecne/region>>.
- [30] ŠÁRA, L.; ŠÁRA, M. *Regiony České republiky* [online]. 2007-2009 [cit. 2010-05-10]. Pohoří, hory a nížiny. Dostupné z WWW: <<http://regiony.ic.cz/index.php?clanek=povrch&dir=morava&menu=morava>>.
- [31] HUBÁČEK, P. *Město Uherské Hradiště* [online]. 2007 [cit. 2010-05-10]. Přírodní podmínky. Dostupné z WWW: <http://www.mesto-uh.cz/cms/urad/odbory/odb_architekt_uzem_rozvoje/oddeleni_strateg/profil_mesta/prirodni_podminky>.
- [32] *Nature.cz* [online]. 2007 [cit. 2010-05-10]. Oddělení monitoringu pracoviště Brno. Dostupné z WWW: <<http://www.nature.cz/monitoring-pud/ctihtmlpage.php?what=1502>>.
- [33] *Český statistický úřad* [online]. 2008 [cit. 2010-05-10]. Obyvatelstvo. Dostupné z WWW: <<http://www.czso.cz/>>.
- [34] *Český statistický úřad* [online]. 2001 [cit. 2010-05-10]. Sčítání lidu, domů a bytů v roce 2001. Dostupné z WWW : <http://www.czso.cz/sldb2011/redakce.nsf/i/scitani_lidu_domu_a_bytu_v_roce_2001>.
- [35] HUBÁČEK, P. *Město Uherské Hradiště* [online]. 2007 [cit. 2010-05-10]. Domácnosti a bydlení. Dostupné z WWW: <http://www.mesto-uh.cz/cms/urad/odbory/odb_architekt_uzem_rozvoje/oddeleni_strateg/profil_mesta/domacnosti_bydleni>.

- [36] HUBÁČEK, P. *Město Uherské Hradiště* [online]. 2007 [cit. 2010-05-11]. Životní prostředí. Dostupné z WWW: <http://www.mesto-uh.cz/cms/urad/odbory/odb_architekt_uzem_rozvoje/oddeleni_strateg/profil_mesta/zivotni_prostredi>.
- [37] *Slovácké slavnosti vína a otevřených památek* [online]. 2005 [cit. 2010-05-11]. Slovácké muzeum. Dostupné z WWW: <<http://www.slavnostivinauh.cz/pamatky/slovacke-muzea>>.
- [38] *Slovácké slavnosti vína a otevřených památek* [online]. 2005 [cit. 2010-05-11]. Galerie Slováckého muzea. Dostupné z WWW: <<http://www.slavnostivinauh.cz/pamatky/galerie-slovackeho-muzea>>.
- [39] *Digitální kino* [online]. 2009 [cit. 2010-05-11]. Kino Hvězda Uherské Hradiště. Dostupné z WWW: <<http://www.digitalnikino.cz/node/321>>.
- [40] *Slovácké divadlo Uherské Hradiště* [online]. 2008 [cit. 2010-05-11]. O divadle. Dostupné z WWW: <<http://www.slovackedivadlo.cz/pages/aktualne.php>>.
- [41] *Knihovna BBB* [online]. 2004 [cit. 2010-05-11]. Historie. Dostupné z WWW: <http://www.knihovnabbb.cz/cz/o_knihovne/historie/lide_budova>.
- [42] HUBÁČEK, P. *Město Uherské Hradiště* [online]. 2008 [cit. 2010-05-11]. Cestovní ruch. Dostupné z WWW: <http://www.mesto-uh.cz/cms/urad/odbory/odb_architekt_uzem_rozvoje/oddeleni_strateg/profil_mesta/cestovni_ruch>.
- [43] *Slovácké slavnosti vína a otevřených památek* [online]. 2005 [cit. 2010-05-11]. O akci. Dostupné z WWW: <<http://www.slavnostivinauh.cz/o-akci>>.
- [44] *Slovácko* [online]. 2008 [cit. 2010-05-13]. Dovolená v Uherském Hradišti a okolí. Dostupné z WWW: <<http://www.slovacko.cz/lokalita/6488/cms/12634/>>.
- [45] *Aquapark Uherské Hradiště* [online]. 2008 [cit. 2010-05-11]. Připravovaný aquapark. Dostupné z WWW: <<http://www.aquapark-uh.cz/index.php?id=22>>.
- [46] *1. FC Slovácko* [online]. 2007 [cit. 2010-05-11]. Historie a současnost fotbalového stadionu v Uherském Hradišti. Dostupné z WWW: <<http://fcslovacko.cz/stadion.asp?mode=nahled&zalozka=f>>.

- [47] Město Uherské Hradiště [online]. 2005 [cit. 2010-05-11]. Školství. Dostupné z WWW: <http://www.mesto-uh.cz/cms/urad/odbory/odb_architekt_uzem_rozvoje/oddeleni_strateg/profil_mesta/skolstvi>.
- [48] Uherskohradištká nemocnice a.s. [online]. 2010 [cit. 2010-05-12]. Nemocnice v Uherském Hradišti. Dostupné z WWW: <<http://www.nemuh.cz/Article.asp?nDepartmentID=400&nArticleID=441&nLanguageID=1>>.
- [49] *Nadace Děti - kultura - sport* [online]. 2007 [cit. 2010-05-11]. Historie. Dostupné z WWW: <<http://www.nadacedks.cz/articleDetail.aspx?fldId=42&id=32>>.
- [50] *Město Uherské Hradiště* [online]. 2004 [cit. 2010-05-12]. Městský úřad. Dostupné z WWW: <<http://www.mesto-uh.cz/cms/urad>>.
- [51] *Město Uherské Hradiště* [online]. 2005 [cit. 2010-05-12]. Spolupráce a partnerská města. Dostupné z WWW: <http://www.mesto-uh.cz/cms/obecne/spoluprace_partneri>.
- [52] HUBÁČEK, P. *Město Uherské Hradiště* [online]. 2007 [cit. 2010-05-12]. Technická infrastruktura. Dostupné z WWW: http://www.mesto-uh.cz/cms/urad/odbory/odb_architekt_uzem_rozvoje/oddeleni_strateg/profil_mesta/technicka_infrastruktura>.
- [53] VROBEL, L. *Společnost pro veřejnou dopravu* [online]. 2007 [cit. 2010-05-12]. Uherské Hradiště. Dostupné z WWW: http://spvd.cz/?p=cz/uherskehradiste/uherskehradiste.html&m=menu_cz.html.
- [54] *Region Slovácko* [online]. 2003 - 2004 [cit. 2010-05-12]. Cyklotrasa Chřiby. Dostupné z WWW: <<http://old.slovacko.cz/trasa/trasa.py?url=%2ftrasa%2f%3fkategorie%3dCY&idtrasa=TRA2934>>.
- [55] *Okno do kraje* [online]. 2006 [cit. 2010-05-12]. Oblíbené cyklostezky ve Zlínském Kraji. Dostupné z WWW: <<http://www.oknodokraje.cz/article/1951.oblibene-cyklostezky-ve-zlinskem-kraji>>.

- [56] PAVLÍČEK, D. *Město Uherské Hradiště* [online]. 2009 [cit. 2010-05-12]. Cyklo-doprava v Uherském Hradišti. Dostupné z WWW: <http://www.mesto-uh.cz/cms/urad/odbory/odb_dopravy/infoodboru/cyklistika_uh>.
- [57] *Region Slovácko* [online]. 2003 - 2004 [cit. 2010-05-12]. Moravská vinná stezka. Dostupné z WWW: <<http://old.slovacko.cz/trasa/trasa.py?url=%2ftrasa%2f%3fkategorie%3dCY&idtra=TRA2986>>.
- [58] *Město Uherské Hradiště* [online]. 2004 [cit. 2010-05-12]. Rozpočet. Dostupné z WWW: <<http://www.mesto-uh.cz/cms/urad/rozpocet>>.
- [59] ŠTĚPÁNEK, Z. *ROOT.cz* [online]. 20. 6. 2003 [cit. 2010-05-10]. Proč budovat komunitní síť?. Dostupné z WWW: <<http://www.root.cz/clanky/proc-budovat-komunitni-site/>>.
- [60] *GTS Novera* [online]. 2007 [cit. 2010-05-10]. Metropolitní síť v Uherském Brodě. Dostupné z WWW: <http://www.gtsnovera.cz/cs/reference/ps_vs_metropolitni_sit_v_ub.shtml>.

Novinový článek

- [61] ČECH, P. Dýchací cesty trpí, město sužuje prach!. *Dobrý den s Kurýrem*. 2010, č. 5, s. 1.

SEZNAM POUŽITÝCH SYMBOLŮ A ZKRATEK

%	procento
a.s.	akciová společnost
atd.	a tak dále
CM	Cimbálová muzika
č.	číslo
č.p.	číslo popisné
ČD	České dráhy
ČR	Česká republika
ČSAD	Česká státní autobusová doprava
ČVO	Čistička odpadních vod
Diakonie ČCE	Diakonie Českobratrské církve evangelické
EVL	Evropsky významné lokality
FC	Fotbalový klub
FO	Fyzická osoba
ha	hektar
Ing.	inženýr
IPR	Integrovaný plán rozvoje
Kč.	Korun českých
km	kilometr
km ²	kilometr - čtverečný
Knihovna BBB	Knihovna Bedřicha Beneše Buchlovjana
kV	kilovolt
LFŠ	Letní filmová škola
m	metr

m ³ /s	metr – krychlový za sekundu
MA	Místní agenda
MHD	Městská hromadná doprava
MIC	Městské informační centrum
NUTS	Nomenklaturní územní jednotka
Obr.	Obrázek
ORP	Obce s rozšířenou působností
PO	Právnícká osoba
příp.	případně
RNDr.	doktor přírodních věd
s.r.o.	společnost s ručením omezením
Sb.	Sbírka
spol. s r.o.	společnost s ručením omezením
SWOT analýza	Metoda analýzy – silné a slabé stránky, příležitosti a hrozny
Tab.	Tabulka
tj.	to je
tzv.	to znamená
UH	Uherské Hradiště
vč.	včetně

SEZNAM OBRÁZKŮ

<i>Obr. 1 SWOT analýza [24]</i>	20
<i>Obr. 2 Poloha města Uherské Hradiště k České republice[9]</i>	24

SEZNAM TABULEK

<i>Tab. 1 Populační vývoj obyvatelstva v letech 1950 – 2009 [33]</i>	27
<i>Tab. 2 Demografické údaje obyvatelstva v letech 2005 – 2008 [33]</i>	28
<i>Tab. 3 Pohyb obyvatelstva v letech 2005 - 2008 [33]</i>	29
<i>Tab. 4 Vzdělanostní struktura obyvatelstva v roce 2001 [34]</i>	29
<i>Tab. 5 Formy bydlení podle důvodu užívání bytu v roce 2001 [34]</i>	30
<i>Tab. 6 Technické a hygienické vybavení bytů v % pro rok 2001 [34]</i>	31
<i>Tab. 7 Míra nezaměstnanosti obyvatelstva v letech 2005 – 2009 [33]</i>	31
<i>Tab. 8 Ekonomická struktura obyvatelstva pro rok 2001 [34]</i>	32
<i>Tab. 9 Ekonomická struktura obyvatelstva podle druhu odvětví pro rok 2001 [34]</i>	32
<i>Tab. 10 Rozpočty města Uherské Hradiště v letech 2004 – 2009 [59]</i>	53